

Salgsopstilling til brug for tvangsauktion over fast ejendom



Stenhøjvej 1, 8970 Havndal

Tvangsauktion: Onsdag 08-01-2025 kl. 10:00
Retten i Randers, mødelokale 21, Nørregade 1, 8900 Randers C
Rettens AS nummer: AS 54-360/2023



Poul Schmith / Kammeradvokaten · v/advokat Henrik Thørring Elkjær
Europaplads 8 · 8000 Århus · Tlf.: +45 33 15 20 10
www.poulschmith.dk/ · chov@kammeradvokaten.dk

Indholdsfortegnelse

Salgsopstilling	3
Fotos	9
Hæftelse 1 - Folmer Quistgaard Steensen	13
Ejendomsbidragsbillet 2024	14
Randers Kommune opgørelse pr. 08.01.2025	16
Bilag vedr. forfalden gæld til kommunen	17
Intet indefrysningsslån	24
Topdanmark opgørelse pr. 08.01.2025	25
Police for ejendomsforsikring	27
Tingbog pr. 12.11.2024	32
Servitut 1	35
Ejendomsdatarapport	37
Foreløbig ejendomsvurdering 2022	84
Vurderingsfortegnelsen 2020	86
Jordforureningsattest	88
Vejforsyningskort	91
Råstofplanskort	92
BBR-meddelelse	93
Energimærke 2013-2020	102
Tillæg til salgsopstillingen	119
Domstyrelsens købervejledning	121
Bekendtgørelse om Tvangsauktionsvilkår fast ejendom	124

Journalnummer:	4031560
Rettens AS nummer:	AS 54-360/2023
Matrikel nr.:	11a, Dalbyneder By, Dalbyneder
Beliggende:	Stenhøjvej 1, 8970 Havndal
Tilhørende:	Tomasz Germel
Boende:	ul Nad-Zynos 2/29, 11-200 Bartoszyce, Polen
Auktionstidspunkt:	Onsdag 08-01-2025 kl. 10:00
Auktionssted:	Retten i Randers mødelokale 21 Nørregade 1 8900 Randers C E-mail: foged.ran@domstol.dk Å: 8.30-15.00
Dato for besigtigelse:	Fredag 03-01-2025 kl. 09:30
Besigtigelse:	Stenhøjvej 1, 8970 Havndal
Kommentar:	Bemærk, at tilmelding er påkrævet senest kl. 12.00 dagen inden besigtigelsen. Kontakt sagsbehandler Christine Overby, tlf. 3171 9298 / chov@poulschmith.dk. Du skal angive dit navn, telefonnummer og e-mail.
Rekvirent:	Randers Kommune
v/advokat:	Henrik Thørring Elkjær

Ejendomsoplysninger

Ejendomskategori:	Nedlagt Landbrug
Ejendomsværdi pr. 01-10-2020:	960.000 kr.
Grundværdi:	81.800 kr.
Boligareal ifølge BBR:	225 m ²
Grund:	3009 m ² Heraf vej 0 m ²
Vurdering i h.t. Retsplejelovens §562:	Ingen
Erhvervsareal:	1169 m ²
Momspligtig:	Nej
Forsikringsforhold:	Topdanmark
Police nr.:	9749 910 159 - 001
Ejendomsbidrag og afgifter for 2024 andrager:	9.941,14 kr.
Ejendomsbidrag kommentar:	Ejendomsskat og ejendomsværdiskat vedr. skatteåret 2024 og frem administreres/opkræves af SKAT og er medtaget med hhv. kr. 2.268,00 og kr. 2.799,00 som et anslået beløb. Beløb vedr. ejendomsbidrag 2024 er opgjort med fradrag for omkostninger vedr. 2023, jf. ejendomsbidragsbillet 2024.
Lejemål:	Nej
Byrder og servitutter:	Ja se vedhæftede tingbogsattest
Byggeår:	1870
Antal værelser:	8

Beskrivelse af ejendommen

Nedlagt landbrug med bygninger til kvæg/svin mv.

Ejendommen

Grundarealet er ifølge tingbogen 3.009 m², her 0 m² vej.

Ejendommen ligger i Randers Kommune 5 minutter i bil fra Havndal midtpunkt og 9 minutter fra vandet, hvor man også finder Udbyhøj Lystbådehavn.

Ejendommen består af et stuehus til landbrugsejendom, som er opført i år 1870 med en til-/ombygning i år 1935 og indeholder 8 værelser, 1 køkken, 1 toilet og 1 bad fordelt på 225 m² i henhold til BBR. Det bebyggede areal udgør ifølge BBR ligeledes 225 m².

Stuehuset er opført i mursten med en tagbeklædning af fibercement, herunder asbest, jf. BBR.

Stuehuset opvarmes med flydende brændsel og har/har ingen supplerende varme, jf. BBR. Det er på BBR anført en registreret olietank. Anlæg nr. 1 er under 6.000 l, etableret i 2007 over terræn, udendørs og i drift.

Ved besigtigelsen kunne det konstateres, at en olietank over terræn er etableret ved stuehusets ene gavl, og at der i tillæg til denne varmekilde er etableret en brændeovn i stuehuset. Alder ukendt.

Ved besigtigelsen kunne det endvidere konstateres, at stuehuset er indrettet med central entré med adgang til 2 værelser – det ene væsentligt større end det andet – samt adgang til stue/gennemgangsrum med førnævnte brændeovn. Rummeligt køkken med spiseplads, stort bryggers med egen indgang, fyrrum/værksted, 4 værelser – det ene med udgang til haven – samt badeværelse med kar.

Generelt fremstår stuehuset i særdeles dårlig stand. Indvendigt er gamle møbler, indbo og affald spredt overalt, og flere steder er tapetet misfarvet og buler som tegn på fugt inde bagved. På det bagerste værelse er væggene ramt af hvad der ligner skimmelsvamp. Gulve og gulvtæpper er slidte og beskidte. Der ses nedbrud på vinduesrammer og øvrigt træværk, og flere af ejendommens ruder er knuste.

Udvendigt ses revner i husmure og nedbrud på murværk, som mangler fuger og som et godt stykke fra soklen og op ad husmuren ser opfugtet ud og er misfarvet af alger. Taget er af ældre dato og er beklædt med mos flere steder.

Udover stuehuset er der opført 4 øvrige bygninger på ejendommen:

Bygningsnr. 2 er en stald til kvæg, får m.v, jf. BBR.

Bygningen er opført i 1928 med et bebygget areal på 307 m² og et samlet erhvervsareal på 614 m².

Der er ingen varmeinstallation registreret.

Bemærkninger for bygning jf. BBR: Kostald med ventilation og indlagt vand.

Bygningsnr. 3 er en stald til svin, jf. BBR.

Bygningen er opført i 1928 med et bebygget areal på 154 m². og et samlet erhvervsareal på 308 m².

Der er ingen varmeinstallation registreret.

Bemærkninger for bygning jf. BBR: Svinestald med isolerede aflejer og mur, ventilation og indlagt vand.

Bygningsnr. 4 er en lade til foder, afgrøder m.v, jf. BBR.

Bygningen er opført i 1928 med et bebygget areal på 221 m² og et samlet erhvervsareal på 221 m².

Der er ingen varmeinstallation registreret.

Bemærkninger for bygning jf. BBR: Ladebygning, kornsilo 48 m³.

Bygningsnr. 6 er en lade til foder, afgrøder m.v, jf. BBR.

Bygningen er opført i 1972 med et bebygget areal på 26 m² og et samlet erhvervsareal på 26 m².

Der er ingen varmeinstallation registreret.

Bemærkninger for bygning jf. BBR: Roehus.

Fælles for disse bygninger er, at de – ligesom stuehuset – er i dårlig stand med revner, manglende mørtel mellem mursten, ligesom murværket et godt stykke fra soklen og op ad husmuren ser opfugtet ud og er misfarvet af alger. Taget er i dårlig stand med mosbelægning, og der er flere steder store huller i tagbeklædningen, hvor tagplader mangler. Desuden er der tydelige tegn på vandindtrængen flere steder i bygningerne. Træværk er nedbrudt, og flere af vinduerne mangler ruder.

Ejendomsdatarapporten

Ejendommen anvendes til beboelse, er beliggende i landzone og ud til offentlig vej. Det fremgår af ejendomsdatarapporten, at ejendommen ikke er pålagt landbrugspligt.

Som afløbsforhold er der registreret afløb til offentligt kloaksystem, jf. ejendomsdatarapporten. Det fremgår endvidere, at ejendommen er beliggende

indenfor et kloakopland med separatkloakering. Det er tillige anført, at vandforsyningen for ejendommen er privat vandforsyningsanlæg.

Af ejendomsrapporten fremgår det, at ejendommen er beliggende i et område med drikkevandsinteresser og i et følsomt indvindingsområde. Ejendommen er desuden beliggende indenfor en kirkebyggelinje.

Kommuneplaner

Kommuneplaner i henhold til ejendomsdatarapporten kan læses på Randers Kommunes hjemmeside.

Skatter og afgifter 2024

Da ejendomsskatter opkræves via SKAT, er de i salgsopstillingen medtagne ejendomsskatter for 2024 anslået

Skatter og afgifter – efterregulering for 2022 og senere

På tidspunktet for tvangsauktionens afholdelse foreligger der ikke en endelig ejendomsvurdering for 2021 eller senere for Ejendommen. Grundskyld for 2022 og 2023 er derfor beregnet foreløbigt på grundlag af Ejendommens offentlige vurdering for 2012, mens grundskyld for 2024 er beregnet foreløbigt på grundlag af Ejendommens foreløbige offentlige vurdering for 2023. Tilsvarende gælder for dækningsafgiften for 2022-2024. På tidspunktet for tvangsauktionen forventes den endelige vurdering for 2021 at foreligge i 2025 eller senere og den endelige vurdering for 2023 forventes at foreligge fra 2025-2026, hvorefter grundskyld og dækningsafgift for årene 2022 og fremefter vil blive efterreguleret, når de endelige vurderinger foreligger. Rekvirenten kender ikke størrelsen af et eventuelt efterbetalingskrav på tidspunktet for tvangsauktionens afholdelse.

Rekvirenten fraskriver sig ethvert ansvar vedrørende sådanne efterbetalingskrav fra myndighederne vedrørende grundskyld og/eller dækningsafgift, herunder (efter)krav som følge af fejlregistreringer og nye/endelige ejendomsvurderinger, vedrørende perioden forud for tvangsauktionens gennemførelse. Sådanne krav skal betales af auktionskøber uanset, hvornår sådanne krav måtte opstå eller blive opkrævet af myndighederne. Køber henvises til egen rådgiver for estimering af konsekvenserne af de foreløbige vurderinger for 2021 og senere samt den foreløbige beskatning i 2022 og senere. Der henvises desuden til www.vurderingsportalen.dk for supplerende information.

BBR-ejermeddelelse

Det præciseres, at ovennævnte oplysninger delvist er baseret på udskrift af BBR-registret, hvorfor der således ikke kan indestås for oplysningernes rigtighed. Registrering af BBR skal beskrive de faktiske forhold. Udskriften er således ikke bevis for, at gældende love og bestemmelser er overholdt.

Besigtigelse

Endvidere gøres der opmærksom på, at besigtigelsen af ejendommen foretaget af rekvirenten ikke har karakter af byggeteknisk gennemgang og er foretaget uden en byggesagkyndig.

Prioritetsopgørelse				
Pant- og udlægshavere	1. Fordring - pr. auktionsdagen	2. Restgæld der kan overtages, incl. renter	3. Restancer (incl. evt. ejerskiftegebyr)	4. Hæftelser, der kræves indfriet
Hæftelse nr. 1 Underpanthaver: Folmer Qvistgaard Steensen Kransmarksvej 6 9550 Mariager Ejerpantebrev lyst den 28.06.2017 for kr. 250.000 folmer.steensen@gmail.com	216.000,00	0,00	0,00	216.000,00
I alt ved budsum	216.000,00	0,00	0,00	216.000,00
Hæftelse nr. 2 - sidste hæftelse Skatteforvaltningen CVR-nr. 19552101 Brændgårdvej 10 7400 Herning Udlæg lyst den 18.11.2024 for kr. 178.409,00 raadgiver@sktst.dk	0,00	0,00	0,00	0,00
A. Total i alt	216.000,00	0,00	0,00	216.000,00

Poul Schmith

KAMMERADVOKATEN

B. Størstebeløbet, der skal betales/overtages udover auktionsbudet, jfr. Vilkaernes pkt. 6B:	kr.	43.837,37	
Heraf kontant at betale inden 4 uger:	kr.	43.837,37	
Gæld, der kan overtages (størstebeløbet - kontantbeløbet):	kr.	0,00	
Det under B anførte størstebeløb fremkommer således			
a) Rekvirentens udlægs- og auktionsomkostninger (salærer, gebyrer m.v.)	kr.	28.315,00	
b) Rettighedshavernes mødesalærer m.v.	kr.	1.250,00	
c. Restancer vedrørende			
1. Ejendomsbidrag	kr.	4.382,05	Kontakt e-mail: betalingskontoret@randers.dk Kommentar: opgjort pr. 08.01.2025
2. SKAT vedr. ejendomsskatterestancer	kr.	0,00	
3. Kloakbidrag m.v.	kr.	0,00	
5. Krav i h.t. leje- eller brandsikringslovgivning	kr.	0,00	
6. Vejbidrag m.v.	kr.	0,00	
7. Andre offentlige bidrag	kr.	0,00	
8. Brandforsikringsbidrag	kr.	4.016,18	Kontakt e-mail: landbrug@topdanmark.dk Kommentar: opgjort pr. 08.01.2025
9. Andet, jfr. specifikation	kr.	0,00	
10. Ejendomsbidrag 1. og 2. rate 2024	kr.	5.874,14	Kontakt e-mail: betalingskontoret@randers.dk Kommentar: opgjort pr. 08.01.2025
C. Afgifter m.v. til det offentlige i anledning af auktionen			
Ved et auktionsbud på kr. 960.000 (beregnet efter ejendomsværdi eller sagkyndig vurdering jfr. Retsplejeloven §562) Udgør sikkerhedsstillelsen, jf. vilkaernes pkt. 7 kr. 283.837,37			
Denne salgsoptilling er udarbejdet den 12-12-2024 Henrik Thørring Elkjær			

I: Opgørelse af udlægs- og auktionsomkostninger	
	Beløb inkl. moms
Rekvirentsalær:	kr. 19.000,00
Incassosalær(er):	kr. 1.350,00
Foged- og auktionsgebyr(er):	kr. 1.500,00
Annoncer anslået:	kr. 4.625,00
Ejendomsdatarapport:	kr. 140,00
Befordring, anslået:	kr. 1.700,00
Total inkl. moms:	kr. 28.315,00
II: Sikkerhedsstillelsen ved budsum kr. 960.000,00	
Størstebeløbet	kr. 43.837,37
Restancer	kr. 0,00
1/4 af hæftelser	kr. 54.000,00
Friværdi	kr. 186.000,00
Sikkerhedsstillelse jf. salgsopstilling:	kr. 283.837,37









Prioritetsopgørelse for tvangsauktion

For ejendommen	
Adresse	Stenhøjvej 1, 8970 Havndal
Matrikel nr.	11a, Dalbyneder By, Dalbyneder
Tilhørende	Tomasz Germel
Boende	ul Nad-Zynos 2/29, 11-200 Bartoszyce, Polen
Journalnummer	4031560
Auktionen holdes	
Auktionsdato	Onsdag 26-06-2024 09:00
Auktionssted	Retten i Randers
Rettens AS nummer	AS 54-360/2023
Rekvirent	
Poul Schmith / Kammeradvokaten, Europaplads 8, 8000 Århus	
Telefon	+45 33 15 20 10
v/advokat	Henrik Thørring Elkjær

Udfyldt information om lån

Underpanthaver:	1. Fordring	2. Restgæld	3. Restancer	4. Hæftelser
Folmer Qvistgaard Steensen Kransmarksvej 6 9550 Mariager Ejerpantebrev lyst den 28.06.2017 for kr. 250.000				
Indtastet information om lånet	216.000,00	0,00	0,00	216.000,00



~~Randers Kommune~~

~~Odinsgade 7~~

~~8900 Randers C~~

Eksp.: Mandag - torsdag 9 - 15
Fredag 9 - 13
Telefon: 8915 1515

Modtager Tomasz Germel 7301900000810	Udskrevet den: 04/12-2023	Moms-nr.: 29189668	Sorteringsnummer: 10 00000 003107
ul Nad-Zynos 2/29 11-200 Bartoszyce Polen.	Debitornummer: 056 24 002352 02 10	Kommunenr.: 730	Ejendomsnr.: 002352
Ejendommens beliggenhed: Stenhøjvej 001, Dalbynder	Bfe. nummer: 0008088045		
Matrikelbetegnelse: DALBYNEDER BY, DALBYNEDER 11a			
Bebygget areal: 933	BBR-status pr. 01/01-2023		
Øvrige Bfe. numre:			

Kommunale ejendomsbidrag af fast ejendom 2024

Side 01 af 01

Specifikation	Beløb	Heraf moms
BEMÆRK: Ejendomsskat vedr. skatteåret 2024 og frem administreres/opkræves af SKAT		
ROTTEBEKÆMPELSE	669,52	
*		
SKORSTENSFEJNING TLF. 86474440	1326,14	265,23
*		
*		
240L REST/MADAFFALD 14 DAG 1 stk	1185,00	237,00
INDSAMLING AF GENBRUG M.M. 1 stk	1033,48	206,70
GEBYR FOR GENBRUGSPLADSER 1 stk	660,00	132,00
*		
*		
HVIS DU IKKE ER TILMELDT BETALINGSSERVICE (BS) SENDES OPKRÆVNINGEN FRA BETALINGS- KONTORET MED BETALINGS-ID (DIGITALT ELLER PR. POST) 1. RATE SENDES CA. 22. JANUAR 2024 2. RATE SENDES CA. 22. JULI 2024		

MERVÆRDIAFGIFT/MOMS, er beregnet med 25%:

Afgiften af de enkelte rater kan for momsregistrerede først medregnes som indgående afgift på faktureringsstidspunktet.

I ALT

4874,14

840,93

Rate	Forfaldsdato	Sidste rettidige indb.dag	Ratebeløb	Fakturadato	Moms beløb
01	01/02-2024	01/02-2024	2437,07	01/02-2024	420,47
02	01/08-2024	01/08-2024	2437,07	01/08-2024	420,46

Såfremt det forfaldne beløb ikke er betalt senest sidste rettidige indbetalingsdag, søges det inddrevet ved udlæg.

Renter beregnes fra forfaldsdato. Oplysninger om renter og restgæld for lån vil blive videregivet til SKAT.

Ved for sen indbetaling påløber renter og evt. gebyr.

Sidste frist for indbetaling er den 1. februar og 1. august 2024

Ejendomsskat - nye regler fra 2024:

Vurderingsstyrelsen under Skatteministeriet overtager fra 1. januar 2024 opkrævningen af grundskyld og dækningsafgift. Derfor sender Randers Kommune nu og fremadrettet kun en ejendomsbidragsbillet, hvor vi opkræver gebyr for genbrugsplads, renovation, rottebekæmpelse, skorstensfejerbidrag, pumpe-digelagsbidrag og oplysning om hvilende vejbidrag.

Indbetaling via Betalingservice: Du er selv ansvarlig for at til- og afmelde Betalingservice.

Hvis du ikke er tilmeldt Betalingservice, modtager du en opkrævning for ejendomsbidrag omkring den 20. januar og 20. juli 2024. Disse kan du betale via opkrævningernes Betalings-id eller via Mit Betalingsoverblik på www.Randers.dk/Betalnu. Selvom du tidligere har betalt via Betalingservice, kan denne blive stoppet på grund af de nye regler omkring hele ejendomsskatteområdet. Så hvis du modtager en opkrævning med Betalings-id, skal du selv sørge for indbetalingen, og tilmelde til Betalingservice igen.

Har du spørgsmål vedrørende de enkelte punkter, skal du henvende dig til:

Ejendomsvurdering:

Spørgsmål og klager vedrørende ejendomsvurdering skal ske til Vurderingsstyrelsen tlf. 7222 1616.

Se mere på www.vurdst.dk/om-styrelsen/kontakt

Affald & Genbrug

Tlf.nr. 8915 1617

e-mail: affald@randers.dk

Pumpe- og vandløbsbidrag

Natur & Miljø

Tlf.nr. 8915 1693

e-mail: natur@randers.dk

Spørgsmål angående betaling

Betalingskontoret

Tlf.nr. 8915 1188

e-mail: betalingskontoret@randers.dk

Skylder du noget? - se

<https://www.randers.dk/borger/personligt/betaling-gaeld-og-skat/betaling-og-gaeld/>

Rottebekæmpelse

Rottebekæmpelse opkræves til dækning af omkostninger ved den kommunale rottebekæmpelse, og beregnes fra 2024 efter nye regler. Gebyret opkræves på baggrund af ejendommens arealer som oplyst i BBR-registeret den 1. januar i året forud for det år, som opkrævningen dækker. (Tidligere blev det beregnet af ejendomsværdien)

Anmeldelse: randers.dk/borger/bolig/skadedyr/rottebekampelse/rotter

Opkrævning af skorstensfejergebyr

Ønsker du at af- eller tilmelde skorstensfejning, skal du kontakte skorstensfejeren.

Du skal selv kontakte skorstensfejeren, der fejer hos dig, hvis der er uoverensstemmelse mellem opkrævning og fejning.

Randers Kommune opkræver gebyr for skorstensfejning på vegne af skorstensfejeren.

Den skorstensfejer, du har, fremgår af telefonnummer ved teksten skorstensfejning på forsiden.

Navn

Claus Christensen

Søren Thomsen

I/S Skorstensfejernerne

Henrik Hviid Hjorth-Jensen

Tlf.nr.

4088 9030

4026 7106

8647 4440

6021 6821

e-mail

randers@skorstensfejeren.dk

thomsen@lizard.dk

isskf@skorstensfejeren.dk

hjorth@skorstensfejeren.dk

Christtine Overby Schou

Fra: Annette Velling Jensen <annette.velling.jensen@randers.dk>
Sendt: 31. juli 2024 09:12
Til: Christtine Overby Schou
Emne: SV: Jeres ref.nr. 4031560 - ejd.nr. 2352 - Stenhøjvej 1 - vores ref.nr. FP50007805 [PS-ACTIVE.FID1540965]

Hej Chrisstine

Undskyld fik skrevet forkert dato på første mail

Herved fremsendes auktionsopgørelse til brug for tvangsauktion over ejendommen den 8. januar 2025:

Restance pr. d. 8. januar 2025 udgør:

Ejendomsskat 2. rate 2023	3.125,73 kr.
Renter	306,32 kr.
Gebyr	950,00 kr.
* Ejendomsbidrag 1. + 2. rate 2024	4.874,14 kr.
* gebyr vedr. Ejendomsbidrag 2024	1.000,00 kr.
I alt	10.256,19 kr.

Der tages forbehold for at kravet vil kunne blive ændret som følge af reguleringer både fra tidligere og indeværende år.

Vær opmærksom på nyhed om ejendomsbidrag.

Det kan oplyses at:

Randers kommune tager forbehold for ejendomsbidrag 2024.

I skal være opmærksomme på at hele ejendomsbidraget (1. og 2. rate 2024) er stiftet d. 1.1.2024.

Køber kan derfor ikke overtage en gældfri ejendom, før ejendomsbidraget for hele året er betalt.

* I denne sag udgør ejendomsbidrag 2.437,07 + 2.437,07 kr. = i alt 4.874,14 kr.

Der påløber yderligere renter pr. påbegyndt måned og indtil betaling finder sted.

Eventuel Indefrysningsslån (Lån til betaling af stigning i grundskyld) fremgår ikke endnu, derfor tager Randers kommune forbehold for dette - yderligere oplysninger om eventuelt indefrysningsslån kan fås hos Byggesag og BBR tlf. 89151514 eller på mail: BBR@randers.dk

Venlig hilsen

Annette Velling Jensen
Sagsbehandler

Randers Kommune
Betalingskontoret
24400588





EJENDOMS DATA RAPPORT

Bilag

Bilag dannet 28/11 2023

Stenhøjvej 1, 8970 Havndal

Ejendommens adresse:..... Stenhøjvej 1, 8970 Havndal
Matr.nr..... 11a Dalbynder By, Dalbynder
Ejendomsnummer:..... 002352
Kommune:..... Randers Kommune
Antal bygninger:..... 5
Antal enheder:..... 5
Ejerforhold:..... Privatpersoner eller interessentskab
Samlet grundareal:..... 3009 m²

Detaljeret information om omfattede matrikelnumre

Matr.nr. 11a Dalbynder By, Dalbynder

OBS. Ejendomsdatarapporten understøtter pt. ikke de nye ejendomsvurderinger. Derfor er tekster og ordforklaringer i rapporten og dens bilag ikke tilpasset de nye vurderinger. Erhvervsstyrelsen arbejder på at udvikle en integration, således de nye vurderinger bliver en del af ejendomsdatarapporten. Indtil dette er afklaret, kan boligejere hente deres nye vurderinger på <https://www.vurderingsportalen.dk/>, såfremt disse er blevet frigivet af Vurderingsstyrelsen. Læs mere om processen på <https://www.vurdst.dk/nyheder/tre-vigtige-breve/>.

For ejendomme med de nye ejendomsvurderinger vil der fremgå "Ingen vurdering registreret" i rapportens resumé, og den seneste "gamle" vurderingsmeddelelse vil fremgå som bilag.



EJENDOMS DATA RAPPORT

Stenhøjvej 1
8970 Havndal

Bilag dannet 28/11 2023

Forfalden gæld til kommunen for ejendommen

Her fremgår evt. forfalden fortrinsberettiget gæld til kommunen, dvs. gæld der hæfter på ejendommen, og derfor overtages af evt. køber.

NB: Hvis vurderingsejendommen har arealer i flere kommuner, skal der også bestilles ejendomsdataberapporter for opkrævningsejendommene i de andre kommuner.

Ved JA til forfalden gæld

Hvis der er registreret fortrinsberettiget forfalden gæld på ejendommen, kan kommunen have påbegyndt at inddrive gælden. I den forbindelse kan der påløbe yderligere omkostninger i forbindelse med inddrivelsesforretningen. Størrelsen af disse omkostninger er ikke indeholdt i Ejendomsdataberapporten, men kan fås ved henvendelse til kommunen.

Ved tvangsauktion

Der tages forbehold for yderligere fortrinsberettigede restancer samt omkostninger, der tilskrives i kommunens debitorsystem frem til auktionsdagen (fx ejendomsskat, rykkergebyrer mv.)

Ved tvangsauktion i næste kalenderår bør rapporten fornys efter nytår. Hvis fornyelsen ikke indeholder gældsposter fra den nye ejendomsskattebillet, bør kommunen kontaktes.

Vedr. beløb sendt til inddrivelse hos SKAT

Der tages forbehold for evt. inddrivelsesomkostninger, der hæfter på ejendommen. Oplysning fås ved kontakt til SKAT Inddrivelse.

EJENDOMSSKAT 1 og 2 halvår

I starten af 1. og 2. halvår kan det fremgå af ejendomsdataberapporten, at der forfalden gæld på ejendommen, selvom den rettidige indb.dag for ejendomsskat o.lign. IKKE er overskredet. Problemet opstår, hvis forfaldsdatoen ligger FØR sidste rettidige indb.dag.

Oplysninger vedr. forfalden gæld til kommunen for ejendommen er indhentet d. 28. november 2023

Er der forfalden gæld på ejendommen?.....Ja
Forfalden gæld i alt..... 4.150,78 kr
Gælden er opgjort pr..... 31-01-2024
Den ved rapportbestillingen oplyste tvangsauktionsdato..... 31-01-2024
Er der renter, der er overført til ESR og derfor ikke er medtaget i opgørelsen..... Nej

Gældsposter vedrørende: Ejendomsskat

Gæld vedrørende..... Ejendomsskat
Krav i alt vedrørende denne gældstype..... 1.142,33 kr

Beløb..... 1.142,33 kr
Forfaldsdato..... 01-08-2023
Er beløbet sendt til inddrivelse hos SKAT..... Nej

Gældsposter vedrørende: Renovation

Gæld vedrørende..... Renovation
Krav i alt vedrørende denne gældstype..... 1.311,25 kr

Beløb..... 593,75 kr
Forfaldsdato..... 01-08-2023
Er beløbet sendt til inddrivelse hos SKAT..... Nej

Beløb..... 387,50 kr
Forfaldsdato..... 01-08-2023
Er beløbet sendt til inddrivelse hos SKAT..... Nej



EJENDOMS DATA RAPPORT

Stenhøjvej 1
8970 Havndal

Bilag dannet 28/11 2023

Beløb..... 330,00 kr
Forfaldsdato..... 01-08-2023
Er beløbet sendt til inddrivelse hos SKAT..... Nej

Gældsposter vedrørende: Rottebekæmpelse

Gæld vedrørende..... Rottebekæmpelse
Krav i alt vedrørende denne gældstype..... 55,68 kr

Beløb..... 55,68 kr
Forfaldsdato..... 01-08-2023
Er beløbet sendt til inddrivelse hos SKAT..... Nej

Gældsposter vedrørende: Skorstensfejning

Gæld vedrørende..... Skorstensfejning
Krav i alt vedrørende denne gældstype..... 616,47 kr

Beløb..... 616,47 kr
Forfaldsdato..... 01-08-2023
Er beløbet sendt til inddrivelse hos SKAT..... Nej

Gældsposter vedrørende: Gebyr

Gæld vedrørende..... Gebyr
Krav i alt vedrørende denne gældstype..... 500,00 kr

Beløb..... 250,00 kr
Forfaldsdato..... 15-08-2023
Er beløbet sendt til inddrivelse hos SKAT..... Nej

Beløb..... 250,00 kr
Forfaldsdato..... 29-08-2023
Er beløbet sendt til inddrivelse hos SKAT..... Nej

Gældsposter vedrørende: Renter

Gæld vedrørende..... Renter
Krav i alt vedrørende denne gældstype..... 50,04 kr

Beløb..... 4,57 kr
Forfaldsdato..... 02-08-2023
Er beløbet sendt til inddrivelse hos SKAT..... Nej

Beløb..... 2,47 kr
Forfaldsdato..... 02-08-2023
Er beløbet sendt til inddrivelse hos SKAT..... Nej

Beløb..... 0,22 kr
Forfaldsdato..... 02-08-2023



EJENDOMS DATA RAPPORT

Stenhøjvej 1
8970 Havndal

Bilag dannet 28/11 2023

Er beløbet sendt til inddrivelse hos SKAT.....	Nej
Beløb.....	2,38 kr
Forfaldsdato.....	02-08-2023
Er beløbet sendt til inddrivelse hos SKAT.....	Nej
Beløb.....	1,55 kr
Forfaldsdato.....	02-08-2023
Er beløbet sendt til inddrivelse hos SKAT.....	Nej
Beløb.....	1,32 kr
Forfaldsdato.....	02-08-2023
Er beløbet sendt til inddrivelse hos SKAT.....	Nej
Beløb.....	1,32 kr
Forfaldsdato.....	01-09-2023
Er beløbet sendt til inddrivelse hos SKAT.....	Nej
Beløb.....	1,55 kr
Forfaldsdato.....	01-09-2023
Er beløbet sendt til inddrivelse hos SKAT.....	Nej
Beløb.....	2,38 kr
Forfaldsdato.....	01-09-2023
Er beløbet sendt til inddrivelse hos SKAT.....	Nej
Beløb.....	0,22 kr
Forfaldsdato.....	01-09-2023
Er beløbet sendt til inddrivelse hos SKAT.....	Nej
Beløb.....	2,47 kr
Forfaldsdato.....	01-09-2023
Er beløbet sendt til inddrivelse hos SKAT.....	Nej
Beløb.....	4,57 kr
Forfaldsdato.....	01-09-2023
Er beløbet sendt til inddrivelse hos SKAT.....	Nej
Beløb.....	1,32 kr
Forfaldsdato.....	01-10-2023
Er beløbet sendt til inddrivelse hos SKAT.....	Nej
Beløb.....	1,55 kr
Forfaldsdato.....	01-10-2023
Er beløbet sendt til inddrivelse hos SKAT.....	Nej



EJENDOMS DATA RAPPORT

Stenhøjvej 1
8970 Havndal

Bilag dannet 28/11 2023

Beløb..... 2,38 kr
Forfaldsdato..... 01-10-2023
Er beløbet sendt til inddrivelse hos SKAT..... Nej

Beløb..... 0,22 kr
Forfaldsdato..... 01-10-2023
Er beløbet sendt til inddrivelse hos SKAT..... Nej

Beløb..... 2,47 kr
Forfaldsdato..... 01-10-2023
Er beløbet sendt til inddrivelse hos SKAT..... Nej

Beløb..... 4,57 kr
Forfaldsdato..... 01-10-2023
Er beløbet sendt til inddrivelse hos SKAT..... Nej

Beløb..... 4,57 kr
Forfaldsdato..... 01-11-2023
Er beløbet sendt til inddrivelse hos SKAT..... Nej

Beløb..... 2,47 kr
Forfaldsdato..... 01-11-2023
Er beløbet sendt til inddrivelse hos SKAT..... Nej

Beløb..... 0,22 kr
Forfaldsdato..... 01-11-2023
Er beløbet sendt til inddrivelse hos SKAT..... Nej

Beløb..... 2,38 kr
Forfaldsdato..... 01-11-2023
Er beløbet sendt til inddrivelse hos SKAT..... Nej

Beløb..... 1,55 kr
Forfaldsdato..... 01-11-2023
Er beløbet sendt til inddrivelse hos SKAT..... Nej

Beløb..... 1,32 kr
Forfaldsdato..... 01-11-2023
Er beløbet sendt til inddrivelse hos SKAT..... Nej

Gældsposter vedrørende: Renter

Gæld vedrørende..... Renter
Krav i alt vedrørende denne gældstype..... 25,01 kr

Beløb..... 9,14 kr



EJENDOMS DATA RAPPORT

Stenhøjvej 1
8970 Havndal

Bilag dannet 28/11 2023

Forfaldsdato
Er beløbet sendt til inddrivelse hos SKAT..... Nej

Beløb..... 4,93 kr

Forfaldsdato
Er beløbet sendt til inddrivelse hos SKAT..... Nej

Beløb..... 0,45 kr

Forfaldsdato
Er beløbet sendt til inddrivelse hos SKAT..... Nej

Beløb..... 4,75 kr

Forfaldsdato
Er beløbet sendt til inddrivelse hos SKAT..... Nej

Beløb..... 3,10 kr

Forfaldsdato
Er beløbet sendt til inddrivelse hos SKAT..... Nej

Beløb..... 2,64 kr

Forfaldsdato
Er beløbet sendt til inddrivelse hos SKAT..... Nej

Gældsposter vedrørende: Underret.gebyr-bogføres straks

Gæld vedrørende..... Underret.gebyr-bogføres straks

Krav i alt vedrørende denne gældstype..... 450,00 kr

Beløb..... 450,00 kr

Forfaldsdato..... 20-09-2023

Er beløbet sendt til inddrivelse hos SKAT..... Nej



EJENDOMS DATA RAPPORT

Stenhøjvej 1
8970 Havndal

Bilag dannet 28/11 2023

Ordforklaring - ejendomsoplysninger

Forfalden gæld til kommunen for ejendommen

"Forfalden gæld til kommunen" er forfalden fortrinsberettiget gæld, hvor det er kommunen, der er kreditor. Der oplyses typisk om følgende gældsposter: Ejendomsskat (grundskyld), skorstensfejning, rottebekæmpelse, renovation, vejvedligeholdelse og lignende. At en gældspost er fortrinsberettiget betyder, at gælden hæfter på den faste ejendom uden tinglysning og forud for al anden pantegæld og kan gå videre til ny ejer. Fortrinsretten fremgår af Tinglysningslovens § 4 og en række sektorlove.

I ejendomsdatarapporten er alene anført det samlede krav pr. gældspost. I dette bilag kan du se en udspecificering af hver gældspost med alle de krav, der er indhentet fra kommunens debtorsystem.

To: chov@poulschmith.dk
From: "Topdanmark Forsikring A/S" topdanmark@topdanmark.dk
Regarding: Opgørelse til advokat ved tvangsauktion
Date: 2024-07-08, 08:29



Opgørelse over skyldig præmie for bygningsbrandforsikring

Vor kunde: Tomasz Germel, Stenhøjvej 1, Dalbynder 8970 Havndal

Deres journalnr.: 4031560

Under henvisning til tvangsauktion den 8. januar 2025 kan vi oplyse, at der er følgende skyldig bygningsbrandpræmie incl. påløbne renter samt omkostninger.

Periode	1. januar 2024 - 8. januar 2025
Vort tilgodehavende	4.016,18 kr.
Forsikringsnr	9599 935 948

Beløbet bedes medtaget uden for budsummen

Beløbet kan overføres til Reg. nr. 3100, Kontonr. 2505 678 608, med henvisning til ovenstående forsikringsnummer.

Venlig hilsen
Landbrug Kundecenter
Telefon 44 74 71 12

Kundenr. **6708 32D**
Forsikringsnr. **9599935948**

Kontakt

Telefon **44 74 71 12**
Email **landbrug@topdanmark.dk**

Topdanmark Forsikring A/S

Borupvang 4

2750 Ballerup

CVR: 78416114

topdanmark.dk

*Indholdet er omfattet af vores [ansvarsbegrænsning](#).
Læs om vores [persondatapolitik](#).*



Thomasz Germel
Stenhøjvej 1
Dalbynder
8970 Havndal

POLICE

Ejendomsforsikring

Generelle oplysninger

Forsikringstager	Thomasz Germel
Årsdag	1. januar
Årlig pris	3.577,08 kr.
Aftaleperiode	1 år
Aftaleperioden udløber	1. januar 2024
Betalingsinterval	Årlig
Policen gælder fra	29. september 2023

Pris, forsikringssummer og selvrisikobeløb er fastsat i 2023 og bliver indeksreguleret, som det er beskrevet i vilkårene. Prisen er inkl. skadesforsikringsafgift til staten, men ekskl. alle øvrige afgifter, bidrag og gebyrer - se topdanmark.dk/gebyr eller din opkrævning.

Forsikringssteder

Stenhøjvej 1, 8970 Havndal, Matr.nr. 11a

Se bygningsoverblik bagerst i ejendomsforsikringen

POLICE

Ejendomsforsikring

Sådan er forsikringen for Stenhøjvej 1

Oplysninger om forsikringsstedet	
Lynsikring	Nej
El-eftersyn	Nej
Installation af ildslukkere	Nej
El-termografi	Nej

Hvad er omfattet?		
Bygning og anlæg	Forsikringsform	Totalskadegrænse
Bygning 1: Stuehus	Dagsværdi med sum 1.136.000 kr.	80 %
Bygning 2: Gammel stald	Topdanmark ønsker ikke at forsikre	
Bygning 3: Gammel stald	Topdanmark ønsker ikke at forsikre	
Bygning 4: Gammel stald	Topdanmark ønsker ikke at forsikre	
Have Og Gårdsplads	Topdanmark ønsker ikke at forsikre	
Uspecificerede Bygninger Og Anlæg	Topdanmark ønsker ikke at forsikre	

POLICE

Ejendomsforsikring

Bygninger og anlæg på Stenhøjvej 1

Her får I overblik over bygninger og anlæg

Bygning 1: Stuehus		
Oplysninger om bygningen	Samlet areal	221 m2
	Fredningsstatus	Ingen fredning
	Udlejning	Nej
	Momsregistrering af bygning	Nej
	Tagtype	Fibercement / eternit (asbest)
Brug af bygningen	Bolig	
Dækninger, I har	Dækninger for denne bygning	
	Brand	
	Selvrisiko	3.218 kr.
Dækninger, I ikke har	El-skade	
	Storm og andet vejr	
	Tyveri og hærværk	
	Vand og andre væsker	
	Glas og sanitet	
	Påkørsel og andre skader	
	Udvidet vand	
	Skjulte rør	
	Insekter og skadedyr	
	Svamp	
	Råd	
	Maskinkasko for produktionsudstyr	
	Klimavenligt byggeri	
	Kosmetiske forskelle	
	Husejerhjælp	

POLICE

Ejendomsforsikring

Oplysningspligt

Husk Husk, at I har pligt til at give Topdanmark besked, hvis der er væsentlige ændringer inden for de områder og forhold, I har købt forsikring til - ellers risikerer I at få nedsat eller ingen erstatning i tilfælde af en skade. I jeres vilkår kan I se, hvilke ændringer vi skal have besked om.

Vilkår for Ejendomsforsikring

Vilkår 303-1
Find dem på topdanmark.dk/landbrug/vilkaar

EU-faktaark EU-standardiserede oplysninger om forsikringen kan læses på topdanmark.dk/ipid

POLICE

Ejendomsforsikring

Bygningsoverblik over Stenhøjvej 1, Dalbynder, 8970 Havndal



Tingbogsattest



Udskrevet: 12.11.2024 12:33:02

Ejendom:

Adresse: Stenhøjvej 1
8970 Havndal

BFE-nummer: 8088045

Dato: 01.04.2016
Landsejerlav: Dalbyneder By, Dalbyneder
Matrikelnummer: 0011a
Areal: 3009 m2
Heraf vej: 0 m2

Hovednotering:

Hovednotering: Samlet ejendom

Adkomster

Dokument:

Dokumenttype: Skøde
Dato/løbenummer: 19.06.2017-1008767992

Adkomsthavere:

Navn: Tomasz Germel
Ejerandel: 1 / 1

Købesum:

Kontant købesum: 250.000 DKK

Købesummen omfatter beløb
til arv/gave: 0 DKK

Købesummen omfatter
overtagne restancer af skatter
og afgifter eller af andre
ydelse.: 0 DKK

Købesummen omfatter
servitutter, tinglyst på det
købte, der kan forlanges afløst
af en pengeydelse: 0 DKK

Købesummen omfatter beløb
til anlægsbidrag til vej mv., der
er forfaldent til betaling på

tidspunktet for ejerskiftet: 0 DKK
Købesum i alt: 250.000 DKK

Købesum begrundelse:

Ejendommen er i en dårlig vedligeholdelsestilstand på overtagelsesdagen.

Dato for overtagelse:

01.01.2017

Tillægstekst:

.
Polen

Hæftelser

Dokument:

Dato/løbenummer: 28.06.2017-1008784286
Prioritet: 2
Dokumenttype: Ejerpantebrev
Hovedstol: 250.000 DKK
Rentesats: 5 %

Senest påtegnet:

Dato: 17.07.2017 09:41:05

Kreditorer:

Navn: Tomasz Germel

Debitorer:

Navn: Tomasz Germel

Underpant:

Dato/løbenummer: 28.06.2017-1008784287
Prioritet: 1
Underpantsbeløb: 250.000 DKK
Underpanthavere: Folmer Qvistgaard Steensen
081153-****

Servitutter

Dokument:

Dato/løbenummer: 06.10.1972-3508-68
Prioritet: 1
Dokumenttype: Servitut

Tillægstekst:

Tillægstekst
Dok om till til midlertidig overdækn af off

hovedkloakledn mv

vedr 11A

Øvrige oplysninger

Ejendomsvurdering:

Ejendomsværdi: 960.000 DKK
Grundværdi: 81.800 DKK
Vurderingsdato: 01.10.2020
Kommunekode: 0730
Ejendomsnummer (BBR-nr.): 002352

Indskannet akt:

Akt nr: 68_C_509

3508

6 OKT 1972

Anmelder:

Landsretssagførerne
Hedegaard & Paludan-Müller
8660 Skanderborg

25,-

pm/Åc
577/72

DECLARATION

Undertegnede gårdejer Karl Jørgensen, Dalbyneder og fru Nina Hanberg Jørgensen, der ved skrivelse af 12. juni 1972 (T. U. g.nr. 66) af Nørhald Kommune har fået tilladelse til i forbindelse med udførelse af en ny mod-^{og roehus}ding/af overdække den offentlige hovedkloakledning på den os tilhørende landbrugsejendom, matr. nr. 11 a m.fl. Dalbyneder by og sogn, begærer hermed tinglyst som servitutstiftende på vor nævnte ejendom, at tilladelsen til overdækningen kun er midlertidig, og at vi og efterfølgende ejere af ejendommen er forpligtet til at fjerne overdækningen i tilfælde af reparationer, uden udgift for Nørhald Kommune.

Med hensyn til gæld, servitutter og andre byrder henvises til ejendommenssæblad i tingbogen. Påtaleberettiget er Nørhald Kommune, Tvade, 8900 Randers.

Dalbyneder, den 28/9 1972

Karl Jørgensen

Nina Hanberg Jørgensen

Indført i dagbogen for retten

I Mariager den 6 OKT 1972

LYST.

Tingbog: Bd. I bl. 11a

Akt: Skab 6 nr. 509

efte d. h.

Genpartens rigtighed bekræftes

Ebbe Nielsen

[Signature]





EJENDOMS DATA RAPPORT

Stenhøjvej 1, 8970
Havndal

Rapport købt 12/11 2024
Rapport færdig 12/11 2024

For ejendommen Stenhøjvej 1, 8970 Havndal

Ejendommens adresse..... Stenhøjvej 1, 8970 Havndal
Kommune..... Randers
Ejendomstype..... Beboelse.
Ejerforhold..... Privatpersoner eller interessentskab
Antal bestemte fast ejendomme..... 1
Antal matrikelnumre..... 1
Samlet grundareal..... 3009 m²
Samlet bebygget areal..... 933 m²
Samlet boligareal..... 225 m²
Samlet erhvervsareal..... 1169 m²

Omfattede bestemt fast ejendomme

8088045

Omfattede matrikelnumre

Matr.nr.: 11a, Dalbyneder By, Dalbyneder





EJENDOMS DATA RAPPORT

Stenhøjvej 1, 8970
Havndal

Rapport købt 12/11 2024
Rapport færdig 12/11 2024

Vedrørende oplysninger i rapport

Det er desværre ikke muligt at trække oplysninger fra en række myndigheder og derfor indeholder ejendomsdatarapporten ikke følgende oplysninger:

Indhold	Myndighed	Kan fremsøges via/ved:
Statslig indefrysning af stigning i grundskyld og ejendomsværdiskat	Vurderingsstyrelsen	vurderingsportalen.dk
Kommunal indefrysning af grundskyldsstigning	Kommunen	www.borger.dk
Forfalden gæld til kommunen	Kommunen	www.borger.dk
Vurderingsmeddelelse	Vurderingsstyrelsen	vurderingsportalen.dk
Huslejenævnsager	Huslejenævnet i kommunen	Kontakt kommunen

De relevante myndigheder kan give dig vejledning til hvordan du kan indhente oplysningen.



EJENDOMS DATA RAPPORT

Stenhøjvej 1, 8970
Havndal

Rapport købt 12/11 2024
Rapport færdig 12/11 2024

Indhold

Resumé.....	5
Dette afsnit indeholder alle svar i ejendomsrapporten.	
Bygninger	10
BBR-meddelelsen.....	10
Energimærkning.....	10
Tilstandsrapport.....	11
Elinstallationsrapport.....	11
Byggesag.....	12
Byggeskadeforsikring.....	12
Olietanke.....	13
Fredede bygninger.....	13
Flexboligtilladelse.....	14
Økonomi	15
Ejendoms- og grundværdi.....	15
Ejendomsskat.....	15
Planer	17
Zonestatus.....	17
Lokalplaner.....	17
Landzonetilladelser.....	18
Kommuneplaner.....	18
Spildevandsplaner.....	20
Varmeplaner.....	22
Varmeforsyning.....	22
Vejforsyning.....	24
Vejdirektoratets projekter.....	24
Hovedstadsområdets transportkorridorer.....	24
Landsplandirektiv "Baltic Pipe".....	25
Landsplandirektiv "Udviklingsområder".....	26
Råstofplaner.....	27
Spildevand og drikkevand	28
Aktuelle afløbsforhold.....	28
Tilladelser vedr. spildevandsforhold på ejendommen.....	28
Påbud vedr. spildevandsforhold på ejendommen.....	28
Medlemskab af spildevandsforsyning.....	29
Aktuel vandforsyning.....	29
Påbud/dispensationer/anbefalinger vedr. vandindvindingsanlæg/-boringer på ejendommen.....	29
Grundvand - Drikkevandsinteresser.....	30
Grundvand - Følsomme indvindingsområder.....	30
Jordforurening	32
Jordforureningsattest.....	32
Kortlagt jordforurening.....	32
Områdeklassificering.....	33
Påbud iht. jordforureningsloven.....	33
Natur, skov og landbrug	34

Fredskov.....	34
Majoratsskov.....	34
Beskyttet natur.....	35
Internationale naturbeskyttelsesområder.....	36
Landbrugspligt.....	37
Fredede fortidsminder, bygge- og beskyttelseslinjer.....	38
Fredede fortidsminder og fortidsmindebeskyttelseslinjer.....	38
Beskyttede sten- og jorddiger.....	39
Skovbyggelinjer.....	39
Sø- og åbeskyttelseslinjer.....	40
Kirkebyggelinjer.....	40
Klitfredningslinje.....	41
Strandbeskyttelseslinje.....	41
Om ejendomsdatarapporten.....	43

Følgende bilag kan hentes:

- Vejforsyningskort
 - Raastofplanskort
 - Jordforureningsattest_11a_Dalbyneder By, Dalbyneder_7952d7cd-e368-4ad7-9265-2a85f7bbb173
 - Energimaerkning_8088045_311017756
 - BBR-meddelelse - Randers
-



EJENDOMS DATA RAPPORT

Stenhøjvej 1, 8970
Havndal

Rapport købt 12/11 2024
Rapport færdig 12/11 2024

Resumé

Bygninger

BBR-meddelelsen

Findes der en BBR-meddelelse for ejendommen?..... Ja, se bilag
Oplysninger er indhentet d. 12. november 2024

Energimærkning

Hvad er ejendommens energimærke?..... Se detaljeret besvarelse
Oplysninger er indhentet d. 12. november 2024

Tilstandsrapport

Findes der en tilstandsrapport for ejendommen?..... Nej
Oplysninger er indhentet d. 12. november 2024
Bemærk: Tilstandsrapporten er kun tilgængelig for ejer og/eller fuldmagtshaver.

Elinstallationsrapport

Findes der en elinstallationsrapport for ejendommen?..... Nej
Oplysninger er indhentet d. 12. november 2024
Bemærk: Elinstallationsrapport er kun tilgængelig for ejer og/eller fuldmagtshaver.

Byggesag

Er der igangværende byggesag for ejendommen?..... Nej
Oplysninger er indhentet d. 12. november 2024
Bemærk: Visse byggesagstyper ikke registreres i BBR. Det kan f.eks. gælde byggesager vedr. tekniske anlæg (master, gylletanke m.v.) eller byggesager vedr. konstruktionsændringer i etageejendomme (gennembrydning af bærende vægge, udvendige altaner m.v.). Man skal også være opmærksom på, at byggesager, der ikke kræver ibrugtagningstilladelse, godt kan være afsluttet i BBR, selvom der stadig udestår nogle afsluttende dokumenter i sagen. Sådanne forhold vil ikke blive vist som verserende byggesag, men vil ofte være noteret på BBR-meddelelsen.

Byggeskadeforsikring

Er der bygninger på ejendommen, som er dækket af byggeskadeforsikring?..... Nej
Oplysninger er indhentet d. 12. november 2024
Bemærk: Oplysninger vedr. byggeskadeforsikring er opdelt i oplysninger fra hhv. BBR og BSFS. Eventuelle eftersyns-, skades-, og bearbejdet eftersynsrapporter er kun tilgængelige for ejer og/eller fuldmagtshaver.

Olietanke

Er der registreret oplysninger om olietanke på ejendommen?..... Ja
Oplysninger er indhentet d. 12. november 2024
Bemærkning: Olietankens registrering i BBR er ikke i sig selv en garanti for at tanken er lovlig. Der vises ikke oplysninger om tanke, der er fjernet fra ejendommen

Fredede bygninger

Er der registreret fredede bygninger på ejendommen?..... Nej
Oplysninger er indhentet d. 12. november 2024

Flexboligtilladelse

Er der registreret flexboliger på ejendommen?..... Nej
Oplysninger er indhentet d. 12. november 2024

Økonomi

Ejendoms- og grundværdi

Hvad er ejendommens værdi ifølge den offentlige vurdering?... Ejendommen er endnu ikke vurderet efter den seneste Ejendomsvurderingslov
Oplysninger er indhentet d. 12. november 2024
Bemærk: I Ejendomsdatarapporten vises kun de endelige vurderinger, være derfor opmærksom på, at dette kan afvige fra boligbeskatningsgrundlaget, som kan være på grundlag af foreløbige vurderinger. Fejl eller mangler i BBR-oplysninger har en stor betydning for beregning af ejendomsvurdering. Det er boligejerens

ansvar at opdatere oplysningerne via. <https://ret.bbr.dk/>. Ydermere, skal man være opmærksom på ejendomsvurdering og kompensation i dødsbo. Hvis der findes en ny ejendomsvurdering af afdødes ejendom, kan den bruges i dødsboet. Læs mere på <https://www.vurderingsportalen.dk/ejerbolig/ejendomsvurdering/emner-vejledninger-og-frister/ejendomsvurdering-og-kompensation-i-doedsbo>.

Ejendomsskat

Hvad er ejendomsskatten?..... Se detaljeret beskrivelse
Oplysninger er indhentet d. 12. november 2024

Bemærk: Indefrosne grundskyldstigninger og efterreguleringer vedr. grundskyld for årene indtil 2024, forfalden gæld til kommunen for 2024 og oplysninger om ejendomsbidrag kan pt. kun erhverves via <https://www.borger.dk/> eller ved henvendelse til kommunen. Beskatningsgrundlagene for ejendomsskatter kan både være på baggrund af en endelig og en foreløbig vurdering. Stigningsbegrænsning for grundskyld for 2024 og fremadrettet fremgår ikke af i Ejendomsdatarapporten.

Planer

Zonestatus

Hvilken zonestatus er registreret for ejendommen?..... Landzone
Oplysninger er indhentet d. 12. november 2024

Lokalplaner

Foreligger der lokalplaner eller lokalplanforslag for ejendommen?..... Nej
Oplysninger er indhentet d. 12. november 2024

Bemærk: Anvendelses- og delområdespecifikke oplysninger for lokalplaner kan læses i plandokumentet for lokalplanen.

Landzonetilladelser

Er der givet en landzonetilladelse til ejendommen?..... Nej
Oplysninger er indhentet d. 12. november 2024

Kommuneplaner

Foreligger der kommuneplaner eller kommuneplanforslag for ejendommen?..... Ja
Oplysninger er indhentet d. 12. november 2024

Bemærk: Anvendelsesspecifikke oplysninger for kommuneplanrammer kan læses i plandokumentet for kommuneplanrammen.

Spildevandsplaner

Er ejendommen beliggende indenfor en spildevandsplan?..... Ja
Oplysninger er indhentet d. 12. november 2024

Bemærk: Kloaktyper omtalt i planer er ikke nødvendigvis den samme som de aktuelle afløbsforhold på ejendommen.

Varmeplaner

Foreligger der varmeplaner for ejendommen?..... Nej
Oplysninger er indhentet d. 12. november 2024

Varmeforsyning

Er der mulighed for kollektiv varmforsyning eller er der forsyningsforbud?..... Nej
Oplysninger er indhentet d. 12. november 2024

Bemærk, at oplysningen er opdelt i hhv. Forsyningsområde, Område med forsyningsforbud samt Område med tilslutningspligt. Aktuell varmforsyning kan ses af BBR meddelelsen.

Vejforsyning

Hvad er vejstatus for vejene i området omkring ejendommen?..... Se bilag
Oplysninger er indhentet d. 12. november 2024

Vejdirektoratets projekter

Er ejendommen beliggende nær Vejdirektoratets projekter?..... Nej
Oplysninger er indhentet d. 12. november 2024

Hovedstadsområdets transportkorridorer

Er ejendommen helt eller delvist beliggende indenfor hovedstadsområdets transportkorridorer?..... Nej
Oplysninger er indhentet d. 12. november 2024

Landsplandirektiv "Baltic Pipe"

Er ejendommen helt eller delvist beliggende indenfor arealreservationen for Baltic Pipe?..... Nej
Oplysninger er indhentet d. 12. november 2024

Landsplandirektiv "Udviklingsområder"

Er ejendommen helt eller delvist beliggende indenfor et udviklingsområde?..... Nej
Oplysninger er indhentet d. 12. november 2024

Råstofplaner

Er ejendommen beliggende i et råstofområde?..... Nej
Oplysninger er indhentet d. 12. november 2024

Bemærk: Graveområder, interesseområder og arealer med anmeldte rettigheder skal som udgangspunkt friholdes for aktiviteter, som varigt kan forhindre eller besværliggøre senere råstofindvinding.

Spildevand og drikkevand

Aktuelle afløbsforhold

Er der aktuelle afløbsforhold registreret for ejendommen?..... Ja
Oplysninger er indhentet d. 12. november 2024

Tilladelser vedr. spildevandsforhold på ejendommen

Er der registreret tilladelser vedr. spildevandsforhold på ejendommen?..... Nej
Oplysninger er indhentet d. 12. november 2024

Påbud vedr. spildevandsforhold på ejendommen

Er der registreret påbud vedr. spildevandsforhold på ejendommen?..... Nej
Oplysninger er indhentet d. 12. november 2024

Medlemskab af spildevandsforsyning

Er der registreret medlemskab af spildevandsforsyningsselskab på ejendommen?..... Nej
Oplysninger er indhentet d. 12. november 2024

Aktuel vandforsyning

Er der aktuel vandforsyning registreret for ejendommen?..... Ja
Oplysninger er indhentet d. 12. november 2024

Påbud/dispensationer/anbefalinger vedr. vandindvindingsanlæg/-boringer på ejendommen

Findes der på ejendommen vandindvindingsanlæg/-boringer, hvortil der er udstedt påbud eller givet koge anbefaling?..... Nej
Oplysninger er indhentet d. 12. november 2024

Grundvand - Drikkevandsinteresser

Er ejendommen beliggende i et område med drikkevandsinteresser?..... Ja
Oplysninger er indhentet d. 12. november 2024

Grundvand - Følsomme indvindingsområder

Er ejendommen beliggende i et følsomt indvindingsområde?..... Ja
Oplysninger er indhentet d. 12. november 2024

Jordforurening

Jordforureningsattest

Findes der jordforureningsattest for ejendommen?..... Ja, se bilag
Oplysninger er indhentet d. 12. november 2024

Kortlagt jordforurening

Er der kortlagt jordforurening for ejendommen?..... Nej
Oplysninger er indhentet d. 12. november 2024

Områdeklassificering

Er ejendommen beliggende i et område klassificeret som er lettere forurenet?..... Nej
Oplysninger er indhentet d. 12. november 2024

Påbud iht. jordforureningsloven

Er der på ejendommen registreret påbud iht. jordforureningsloven i arealinformationssystemet (DAI)?..... Nej
Oplysninger er indhentet d. 12. november 2024

Natur, skov og landbrug

Fredskov

Er ejendommen pålagt fredskovspligt?..... Nej
Oplysninger er indhentet d. 12. november 2024

Majoratsskov

Er der noteret majoratsskov på ejendommen?..... Nej
Oplysninger er indhentet d. 12. november 2024

Beskyttet natur

Er der beskyttede naturtyper eller beskyttede vandløb på ejendommen?..... Nej
Oplysninger er indhentet d. 12. november 2024
Bemærk, at oplysningen er opdelt i hhv. "Beskyttede naturtyper" og "Beskyttede vandløb".

Internationale naturbeskyttelsesområder

Er der arealer, der er udpeget som internationalt naturbeskyttelsesområde på ejendommen?..... Nej
Oplysninger er indhentet d. 12. november 2024
Internationale naturbeskyttelsesområder består af hhv. Fuglebeskyttelsesområder, Habitatområder samt Ramsarområder.

Landbrugspligt

Er ejendommen pålagt landbrugspligt?..... Nej
Oplysninger er indhentet d. 12. november 2024

Fredede fortidsminder, bygge- og beskyttelseslinjer

Fredede fortidsminder og fortidsmindebeskyttelseslinjer

Er der registreret fredede fortidsminder/fortidsmindebeskyttelseslinjer på ejendommen?..... Nej
Oplysninger er indhentet d. 12. november 2024

Beskyttede sten- og jorddiger

Er der beskyttede sten- eller jorddiger på ejendommen?..... Nej
Oplysninger er indhentet d. 12. november 2024
Bemærk: Oplysningen er vejledende og må derfor ikke anvendes til at afgøre, om der er beskyttede diger i et område.

Skovbyggelinjer

Er ejendommen beliggende indenfor en skovbyggelinje?..... Nej
Oplysninger er indhentet d. 12. november 2024
Bemærk: Byggelinjen kan enten være registreret som gældende eller ophævet.

Sø- og åbeskyttelseslinjer

Er ejendommen beliggende indenfor en sø- eller åbeskyttelseslinje?..... Nej
Oplysninger er indhentet d. 12. november 2024
Bemærk, at oplysningen er opdelt i hhv. Søbeskyttelseslinjer og Åbeskyttelseslinjer.

Kirkebyggelinjer

Er ejendommen beliggende indenfor en kirkebyggelinje?..... Ja
Oplysninger er indhentet d. 12. november 2024

Klitfredningslinje

Er ejendommen beliggende indenfor en klitfredningslinje?..... Nej
Oplysninger er indhentet d. 12. november 2024

Strandbeskyttelseslinje

Er ejendommen beliggende indenfor en strandbeskyttelseslinje?..... Nej
Oplysninger er indhentet d. 12. november 2024



EJENDOMS DATA RAPPORT

Stenhøjvej 1, 8970
Havndal

Rapport købt 12/11 2024
Rapport færdig 12/11 2024

Bygninger

BBR-meddelelsen

Findes der en BBR-meddelelse for ejendommen?..... Ja, se bilag

BBR-meddelelsen viser de oplysninger, kommunen har registreret om en ejendom i Bygnings- og Boligregisteret (BBR). Oplysningerne på BBR-meddelelsen er et udtryk for de faktiske forhold på ejendommen, også selvom de ikke nødvendigvis er lovlige. Ansvar for oplysningernes rigtighed på BBR-meddelelsen ligger hos ejeren af ejendommen.

BBR-meddelelsen

BBR-meddelelsen viser de oplysninger, kommunen har registreret om en ejendom i Bygnings- og Boligregisteret (BBR). Oplysningerne på BBR-meddelelsen dækker bl.a. areal, beliggenhed, anvendelse, installationer, vand- og afløbsforhold og ydervægs- og tagdækningsmaterialer. Oplysningerne i BBR-meddelelsen skal afspejle de faktiske forhold på ejendommen - også selvom de ikke nødvendigvis er lovlige. Ansvar for at oplysningerne på BBR-meddelelsen er korrekte, ligger hos ejeren.

Oplysninger er indhentet d. 12. november 2024

BBR meddelelse..... Se bilag

Berører følgende BFE-numre/matrikelnumre
BFE-nummer 8088045

Kontaktoplysninger

Administrativ myndighed..... Kommunen

Energimærkning

Hvad er ejendommens energimærke?..... Se detaljeret besvarelse

Et energimærke er en vurdering af en bygnings energimæssige tilstand. En bolig, der sælges, skal have et gyldigt energimærke udarbejdet af en energikonsulent.

Energimærkning

Et energimærke er en vurdering af en bygnings energimæssige tilstand. En bolig, der sælges, skal have et gyldigt energimærke udarbejdet af en energikonsulent jf. bekendtgørelse om energimærkning af bygninger.

Oplysninger er indhentet d. 12. november 2024

Dato for indberetning af energimærke..... 18-09-2013

Husnummer..... 1

Bygningsnummer..... 1

Energiklasse..... G

Energimærkerapport..... Se bilag

Energimærket er gyldigt indtil..... 18-09-2023

Berører følgende BFE-numre/matrikelnumre
BFE-nummer 8088045

Kontaktoplysninger

Administrativ myndighed..... Energistyrelsen

Adresse..... Carsten Niebuhrs Gade 43, 1577 København V
Telefonnummer..... 33926700
Email..... emo-info@ens.dk
Web..... <https://ens.dk/ansvarsomraader/energimaerkning-af-bygninger>

Tilstandsrapport

Findes der en tilstandsrapport for ejendommen?..... Nej

En tilstandsrapport er resultatet af en bygningsgennemgang foretaget af en beskikket bygnings sagkyndig. Tilstandsrapporten er en samlet skriftlig vurdering af en boligs synlige skader og tegn på skader.

Bemærk: Tilstandsrapporten er kun tilgængelig for ejer og/eller fuldmagtshaver.

Tilstandsrapport

En tilstandsrapport er resultatet af en bygningsgennemgang foretaget af en beskikket bygnings sagkyndig. Tilstandsrapporten er en samlet skriftlig vurdering af en boligs synlige skader og tegn på skader. Den bygnings sagkyndige sammenligner boligen med andre boliger af samme type og alder - ikke et nyt hus. Udover tilstandsrapporten skal sælger for at anvende huseftersynsordningen have en autoriseret elinstallatørvirksomhed til at udarbejde en elinstallationsrapport med resultatet af en gennemgang af boligens elinstallationer. Se punktet Elinstallationsrapport. Huseftersynsordningen er frivillig, men en forudsætning for, at sælger kan undgå at hæfte for skjulte skader ved boligen, og at køber kan tegne en ejerskifteforsikring.

Kontakt oplysninger

Administrativ myndighed..... Sikkerhedsstyrelsen
Adresse..... Esbjerg Brygge 30, 6700 Esbjerg
Telefonnummer..... 33732000
Email..... sik@sik.dk
Web..... <https://www.sik.dk/>

Elinstallationsrapport

Findes der en elinstallationsrapport for ejendommen?..... Nej

En elinstallationsrapport er resultatet af en autoriseret elinstallatørvirksomheds gennemgang af bygningens elinstallationer under huseftersynsordningen. Rapporten giver en professionel og objektiv gennemgang af elinstallationernes tilstand.

Bemærk: Elinstallationsrapport er kun tilgængelig for ejer og/eller fuldmagtshaver.

Elinstallationsrapport

En elinstallationsrapport indeholder resultatet af gennemgangen af bygningens el-installationer. Ved gennemgangen vurderes elinstallationernes funktionsdygtighed og hvorvidt de opfylder de krav, som var gældende, da de blev udført eller ændret. Udover elinstallationsrapporten skal sælger for at anvende huseftersynsordningen have en bygnings sagkyndig til at udarbejde en tilstandsrapport med resultatet af en gennemgang af bygningernes synlige skader og tegn på skader. Se Tilstandsrapport. Huseftersynsordningen er frivillig, men er en forudsætning for at sælger kan undgå at hæfte for skjulte skader ved boligen, og for at køber kan tegne en ejerskifteforsikring.

Kontakt oplysninger

Administrativ myndighed..... Sikkerhedsstyrelsen
Adresse..... Esbjerg Brygge 30, 6700 Esbjerg
Telefonnummer..... 33732000
Email..... sik@sik.dk
Web..... <https://www.sik.dk/>

Byggesag

Er der igangværende byggesag for ejendommen?..... Nej

En byggesag vedrører nybyggeri, til/ombygning, ændret anvendelse eller nedrivning (hel eller delvis). Kommunen registrerer oplysninger om byggesagen i Bygnings- og Boligregistret (BBR), fx om byggeriets omfang, anmeldelse/ansøgning, tilladelser, påbegyndelse og fuldførelse. Visse byggesagstyper registreres ikke i BBR.

Bemærk: Visse byggesagstyper ikke registreres i BBR. Det kan f.eks. gælde byggesager vedr. tekniske anlæg (master, gylletanke m.v.) eller byggesager vedr. konstruktionsændringer i etageejendomme (gennembrydning af bærende vægge, udvendige altaner m.v.). Man skal også være opmærksom på, at byggesager, der ikke kræver ibrugtagningstilladelse, godt kan være afsluttet i BBR, selvom der stadig udestår nogle afsluttende dokumenter i sagen. Sådanne forhold vil ikke blive vist som verserende byggesag, men vil ofte være noteret på BBR-meddelelsen.

Byggesag

En byggesag vedrører byggeri, herunder tilbygninger, væsentlige ombygninger, væsentlige anvendelsesændringer, lovliggørelse eller nedrivning (hel eller delvis). Et byggearbejde må ikke påbegyndes uden byggetilladelse fra kommunen, som er bygningsmyndighed. I mindre byggesager er der ikke krav om byggetilladelse, under forudsætning af, at bygningsreglementet overholdes. Med bygningsreglementet BR18, skal kommunerne ikke længere påse de tekniske krav for byggeriet i byggesagsbehandling, men der er fortsat krav om byggetilladelse. Den tekniske byggesagsbehandling for byggeri der er omfattet af certificeringsordningen dvs. mere komplekst byggeri i relation til konstruktioner og brand skal herefter dokumenteres af certificerede rådgivere. For andre tekniske krav i bygningsreglementet skal kommunerne gennemføre en efterfølgende stikprøvekontrol i den dokumentation, som indsendes i forbindelse med ibrugtagningstilladelsen.

Kontaktoplysninger

Administrativ myndighed..... Kommunen

Byggeskadeforsikring

Er der bygninger på ejendommen, som er dækket af byggeskadeforsikring?..... Nej

Siden 1. april 2008 har professionelle bygherrer været forpligtet til at tegne en byggeskadeforsikring i forbindelse med nybyggeri af private helårsboliger. Forsikringspligten gælder fra 1. juli 2012 i nogle tilfælde også, når der etableres nye boligenheder i eksisterende byggeri. Hvis ejendommen er omfattet af byggeskadeforsikring, vil der være en eftersynsrapport for hhv. 1-års og 5-års eftersyn.

Bemærk: Oplysninger vedr. byggeskadeforsikring er opdelt i oplysninger fra hhv. BBR og BSFS. Eventuelle eftersyns-, skades-, og bearbejdet eftersynsrapporter er kun tilgængelige for ejer og/eller fuldmagtshaver.

Byggeskadeforsikring BBR

Her kan der ses detaljerede oplysninger vedr. en eventuel byggeskadeforsikring. Hvis der er byggeskadeforsikring for en bygning, vil eventuelle eftersynsrapporter kunne ses under "Byggeskadeforsikring BSFS". Byggeskadeforsikringsordningen gælder for alle.

Oplysninger er indhentet d. 12. november 2024

Bygning 1, Bygning 2, Bygning 3, Bygning 4, Bygning 6

Er det registreret i BBR, at bygningen er dækket af byggeskadeforsikring?..... Nej

Berører følgende BFE-numre/matrikelnumre
BFE-nummer 8088045

Kontaktoplysninger

Administrativ myndighed..... Kommunen

Byggeskadeforsikring BSFS

Her kan der ses eventuelle eftersynsrapporter for eftersyn, som er udført efter hhv. 1 år og 5 år, hvis der er byggeskadeforsikring for ejendommen. Eftersynsrapporterne vises dog kun for ejer eller fuldmagtshaver. Under "Byggeskadeforsikring BBR" kan der ses yderligere oplysninger vedr. forsikringen.

Oplysninger er indhentet d. 12. november 2024

Er det registreret i BSFS, at der er byggeskadeforsikring for bygningen?..... Nej

Status..... Ingen byggeskadeforsikring registreret.

Berører følgende BFE-numre/matrikelnumre

BFE-nummer 8088045

Kontaktoplysninger

Administrativ myndighed..... Kommunen

Olietanke

Er der registreret oplysninger om olietanke på ejendommen?..... Ja

Kommunen registrerer oplysninger om olietanke i Bygnings- og boligregisteret (BBR). Oplysningerne stammer typisk fra den af ejer eller bruger indsendte tankattest. Det bemærkes at olietankens registrering i BBR ikke i sig selv er en garanti for at tanken er lovlig. Der vises ikke oplysninger om tanke, der er fjernet fra ejendommen.

Bemærkning: Olietankens registrering i BBR er ikke i sig selv en garanti for at tanken er lovlig. Der vises ikke oplysninger om tanke, der er fjernet fra ejendommen

Olietanke

For enhver olietank på en ejendom, skal der indberettes oplysninger til kommunen. Dette gælder uanset om tanken/tankene er i brug eller om de er sløjfede. Når en olietank sløjfes, kan den enten forblive på stedet eller fjernes. Der er fastsat regler om hvornår en olietank skal sløjfes, herunder sløjfningsterminer for forskellige typer af tanke samt regler for hvordan en olietank skal sløjfes.

Olietankene vil typisk være registreret med oplysning om fabrikations og etableringsår, en række tekniske data samt oplysning om evt. renovering og/eller sløjfning. Oplysningerne registreres i Bygnings- og boligregisteret (BBR) og stammer typisk fra den af ejer eller bruger indsendte tankattest. Det bemærkes at olietankens registrering i BBR ikke i sig selv er en garanti for at tanken er lovlig. Der vises ikke oplysninger om tanke, der er fjernet fra ejendommen. Andre detaljerede oplysninger om olietankene fremgår også i BBR-meddelelsen.

Oplysninger er indhentet d. 12. november 2024

TekniskAnlaeg - 1

Nummer for teknisk anlæg..... 1

Etableringsår..... 2007

Størrelsesklasse..... Under 6.000 l

Indhold..... Mineralske olieprodukter

Berører følgende BFE-numre/matrikelnumre

BFE-nummer 8088045

Kontaktoplysninger

Administrativ myndighed..... Kommunen

Fredede bygninger

Er der registreret fredede bygninger på ejendommen?..... Nej

Der er ca. 7.100 fredede bygninger i Danmark. Det er bygninger, som har væsentlig kulturhistorisk og/eller arkitektonisk værdi. Alle fredede bygninger er fredet både udvendigt og indvendigt, og der skal søges om tilladelse hos Slots- og Kulturstyrelsen til alle bygningsarbejder, som går ud over almindelig vedligeholdelse.

Fredede bygninger

Der er ca. 7.100 fredede bygninger i Danmark. Størstedelen af dem er privatejede.

Ejeren af en fredet ejendom har pligt til at holde bygningen i forsvarlig stand. Det betyder, at fredningsværdierne skal opretholdes, og at taget, ydervæggene, dørene og vinduerne som minimum skal være tætte og i orden.

Alle fredede bygninger er fredet både ind- og udvendigt. Når en bygning er fredet skal der søges om tilladelse hos Slots- og Kulturstyrelsen til alle bygningsarbejder, der går ud over almindelig vedligeholdelse. Både små og store ændringer kræver tilladelse. Lige fra en tagomlægning eller flytning af en skillevæg, til opsætning af et skilt på facaden.

Undtaget er dog de typer af bygningsarbejder, som fremgår af "Underretningsbekendtgørelsen" nr. 1588 af 28. juni 2021.

Der ydes ikke erstatning i forbindelse med bygningsfredning, men fredede bygninger er omfattet af flere direkte og indirekte støtteordninger.

Registreringen af de fredede bygninger er Slots- og Kulturstyrelsens ansvar, og den finder sted i henhold til lov om bygningsfredning og bevaring af bygninger samt bymiljøer.

Kontaktoplysninger

Administrativ myndighed..... Slots- og Kulturstyrelsen

Adresse..... Hammerichsgade 14, DK-1611, 1611 København

Telefonnummer..... 33954200

Email..... post@slks.dk

Web..... <http://slks.dk>

Flexboligtilladelse

Er der registreret flexboliger på ejendommen?..... Nej

En flexboligtilladelse udstedes af kommunen. En flexboligtilladelse giver ejeren af en helårsbolig mulighed for at benytte sin helårsbolig som ferie- og fritidsbolig, med ret til senere at vende tilbage til at benytte boligen til helårsbeboelse uden krav om landzonetilladelse. Flexboligtilladelsen følger huset og ikke kun dig som ejer.

Flexboligtilladelse

Flexboliger er en mulighed for at tage eksisterende helårsboliger i brug som fritidsboliger og efterfølgende kunne genoptage anvendelse som helårsbolig.

Siden 2013 har kommunerne kunne tildele en flexboligtilladelse gennem flexboligordningen, for at modvirke at flere huse står tomme og eksempelvis forfalder i landområdet, hvor befolkningstallet har været faldende. Som ejer eller som potentiel køber af en helårsbolig kan man derfor ansøge kommune om at benytte sin helårsbolig som ferie- og fritidsbolig, med ret til senere at vende tilbage at benytte boligen til helårsbeboelse uden krav om landzonetilladelse. Det er kun helårsboliger, der kan få flexboligstatus. Flexboligtilladelsen følger huset og ikke kun dig som ejer.

Oplysninger er indhentet d. 12. november 2024

Er det noteret, at der er registreret flexboliger på bestemt fast ejendom?..... Nej

Berører følgende BFE-numre/matrikelnumre

BFE-nummer 8088045

Kontaktoplysninger

Administrativ myndighed..... Kommunen



EJENDOMS DATA RAPPORT

Stenhøjvej 1, 8970
Havndal

Rapport købt 12/11 2024
Rapport færdig 12/11 2024

Økonomi

Ejendoms- og grundværdi

Hvad er ejendommens værdi ifølge den offentlige vurdering?... Ejendommen er endnu ikke vurderet efter den seneste Ejendomsvurderingslov

Ved vurderingen af en ejendom fastsættes den forventelige kontantværdi i fri handel for en ejendom af den pågældende kategori, under hensyn til alder, størrelse, beliggenhed og øvrige karakteristika. Vurderingen kan afvige fra en faktisk konstateret handelspris for ejendommen. Vurderingen foretages på grundlag af de priser i fri handel, der er konstateret for sammenlignelige ejendomme (reference ejendomme) og for den pågældende ejendom selv på vurderingstidspunktet. Vurderingen foretages også på baggrund af øvrige markedsindikatorer af væsentlig betydning for vurderingen. Ejendoms- og grundværdien danner grundlaget for de statslige og kommunale ejendomsskatter.

Bemærk: I Ejendomsdatarapporten vises kun de endelige vurderinger, være derfor opmærksom på, at dette kan afvige fra boligbeskatningsgrundlaget, som kan være på grundlag af foreløbige vurderinger. Fejl eller mangler i BBR-oplysninger har en stor betydning for beregning af ejendomsvurdering. Det er boligejerens ansvar at opdatere oplysningerne via <https://ret.bbr.dk/>. Ydermere, skal man være opmærksom på ejendomsvurdering og kompensation i dødsbo. Hvis der findes en ny ejendomsvurdering af afdødes ejendom, kan den bruges i dødsboet. Læs mere på <https://www.vurderingsportalen.dk/ejebolig/ejendomsvurdering/emner-vejledninger-og-frister/ejendomsvurdering-og-kompensation-i-doedsbo>.

Ejendomsskat

Hvad er ejendomsskatten?..... Se detaljeret beskrivelse

Læs mere om de nye boligskatter på <https://www.vurderingsportalen.dk/ejebolig/boligskat/nye-regler-fra-2024/>.

Bemærk: Indefrosne grundskyldstigninger og efterreguleringer vedr. grundskyld for årene indtil 2024, forfalden gæld til kommunen for 2024 og oplysninger om ejendomsbidrag kan pt. kun erhverves via <https://www.borger.dk/> eller ved henvendelse til kommunen. Beskatningsgrundlagene for ejendomsskatter kan både være på baggrund af en endelig og en foreløbig vurdering. Stigningsbegrænsning for grundskyld for 2024 og fremadrettet fremgår ikke af i Ejendomsdatarapporten.

Ejendomsskat

Ejere af ejerboliger betaler som udgangspunkt to typer af ejendomsskat: Ejendomsværdiskat og grundskyld. Hvis ejendommen er kategoriseret som en landbrugs- eller skovejendom, og ejer benytter en bolig på grunden, skal der betales grundskyld – både for boligens grund, produktionsjorden og den øvrige jord (fx jord med andet erhvervsmæssigt formål) samt ejendomsværdiskat for helårsboligen (med bopæl) og/eller et sommerhus med tilhørende grund.

For erhvervsejendomme findes også to typer af ejendomsskatter; grundskyld og evt. dækningsafgift. Benytter ejer en bolig på grunden, betales endvidere ejendomsværdiskat heraf.

Ejendomsskatterne for alle ejendoms-kategorierne beregnes som udgangspunkt på baggrund af ejendoms- og grundværdi(er) iht. den seneste offentlige ejendomsvurdering fratrukket 20 % efter forsigtighedsprincippet, der dog ikke gælder ved produktionsjord. For nogle ejendomme beskattes med eventuel stigningsbegrænsning på grundskyld. Der kan tillige være individuelle fradrag i ejendomsskatterne, der bortfalder ved ejerskifte, herunder en eventuel skatterabat beregnet ved overgangen til nuværende beskatningsregler for 2024 og frem. Ejendomsskatterne bliver for størstedelen af ejendomme opkrævet via Forskudsopgørelsen/Årsopgørelsen. Juridiske ejere af ejendomme og andre særlige segmenter betaler i stedet/også ejendomsskatter over Skattekontoen.

Hvis ejendomsvurderingen for en ejerbolig – og dermed boligskatterne – stiger fra 2024, kan boligejere indefryse stigningerne med et lån med renter, som kan til- og fravælges via forskudsopgørelsen. Pensionister kan herudover optage et lån med renter til betaling af deres grundskyld.

Læs mere om:

de nye boligskatteregler på <https://www.vurderingsportalen.dk/ejebolig/boligskat/nye-regler-fra-2024/>
boligskat ved ejendomshandel på <https://www.vurderingsportalen.dk/ejebolig/boligskat/koeb-og-salg/>
indefrysningsslån på <https://www.vurderingsportalen.dk/ejebolig/boligskat/indefrysningsslaan/>
pensionistlån <https://www.vurderingsportalen.dk/ejebolig/boligskat/pensionistlaan/>
eller ejendomsskat for erhvervsejendomme herunder om moderniseret stigningsbegrænsning på <https://www.vurderingsportalen.dk/erhverv/beskatning/grundskyld/>

Hvis du har spørgsmål til ejendomsvurdering eller ejendomsskatter, skal du kontakte Vurderingsstyrelsen. Se kontaktoplysninger nedenfor.

Bemærk: Hvis vurderingstype er "Foreløbig", er den angivne beskatning forventeligt også, og beskatningen vil senere blive efterreguleret.

Oplysninger er indhentet d. 12. november 2024

Vurderingsejendom - Randers

BFE-nr..... 8088045
VurderingsejendomID..... 1634687
Vurderingsår..... 2023
Vurderingsoprettelsesdato..... 05-01-2023
Vurderingskategori..... EJERBOLIG_TIL_VURDERING_I_ULIGE_AAR
Vurderingsunderkategori..... EJENDOM_TIL_HELAARSBEBOELSE_I_ULIGE_AAR
Vurderingstype..... Foreløbig
Indkomstår..... 2024
Berører følgende BFE-numre/matrikelnumre
BFE-nummer 8088045

Ejendomsværdiskat

Kan på nuværende tidspunkt kun fremsøges via forskudsopgørelsen.

Berører følgende BFE-numre/matrikelnumre
BFE-nummer 8088045

Grundskyld for grund, der ikke er land- og skovejendom - Randers

Beskatningsgrundlag..... 163.200 kr.
Kommunepromille..... 13,9 ‰
Beløb..... 2.268,48 kr.
Berører følgende BFE-numre/matrikelnumre
BFE-nummer 8088045

Kontaktoplysninger

Administrativ myndighed..... Vurderingsstyrelsen
Adresse..... Ny Østergade 9-11, 4000 Roskilde
Telefonnummer..... 72221616
Email..... vurdst@vurdst.dk
Web..... <https://www.vurdst.dk>



EJENDOMS DATA RAPPORT

Stenhøjvej 1, 8970
Havndal

Rapport købt 12/11 2024

Rapport færdig 12/11 2024

Planer

Zonestatus

Hvilken zonestatus er registreret for ejendommen?..... Landzone

Zonestatus kan være landzone, byzone eller sommerhusområde. Afhængig af zonestatus kan der være forskellige bestemmelser for anvendelse af ejendommen. I landzone skal der fx søges om landzonetilladelse ved større byggeri, mens der i byzone ofte er lokalplaner, der fastsætter regler om bebyggelse og anvendelse af arealer.

Zonestatus

Landet er opdelt i 3 zoner: by- og landzoner og sommerhusområder. Der gælder forskellige regler alt afhængig af hvilken zone, der er tale om. Hvilke arealer, der er by- eller landzone og sommerhusområder fremgår af planlovens § 34.

Oplysninger er indhentet d. 12. november 2024

Er matrikelnr. dækket af byzone?..... Nej

Er matrikelnr. dækket af sommerhusområde?..... Nej

Er matrikelnr. dækket af landzone?..... Ja

Berører følgende BFE-numre/matrikelnumre
Matr. nr. 11a Dalbynder By, Dalbynder

Kontaktoplysninger

Administrativ myndighed..... Kommunen

Lokalplaner

Foreligger der lokalplaner eller lokalplanforslag for ejendommen?..... Nej

Grundejerne må ikke bygge nyt, ændre anvendelse osv. i strid med en lokalplan. Kommunalbestyrelsen kan – efter nabohøring – dispensere fra en lokalplan, hvis dispensationen ikke er i strid med principperne i planen.

Bemærk: Anvendelses- og delområdespecifikke oplysninger for lokalplaner kan læses i plandokumentet for lokalplanen.

Lokalplaner, vedtagne

Lokalplaner indeholder detaljerede og bindende bestemmelser for, hvordan et bestemt, afgrænset område må benyttes eller et projekt konkret skal udføres

Kontaktoplysninger

Administrativ myndighed..... Kommunen

Lokalplaner, forslag

Se forklaring under "Lokalplaner, vedtagne"

Kontaktoplysninger

Administrativ myndighed..... Kommunen

Landzonetilladelser

Er der givet en landzonetilladelse til ejendommen?..... Nej

En landzonetilladelse udstedes af kommunen. Den kræves som udgangspunkt for, at man i landzone må opføre nyt byggeri eller foretage udstykning eller ændring i anvendelsen af bestående bebyggelse og ubebyggede arealer.

Landzonetilladelse

I landzonen kræver det som udgangspunkt en landzonetilladelse at:

- opføre nyt byggeri.
 - foretage udstykning eller ændring i anvendelsen af bestående bebyggelse og ubebyggede arealer.
- Kommunalbestyrelsen er myndighed på området, men før kommunalbestyrelsen giver en landzonetilladelse, skal naboerne have lejlighed til at udtale sig. Man kan klage over afgørelsen vedr. tilladelsen til Planklagenævnet. Bemærkning: enkelte matr.nr. kan have et overlap på 0%. Dette kan skyldes, at matrikelnummerets grænser er ændret og/eller justeret. Er du i tvivl om overlappet skal du kontakte kommunen.

Kontaktoplysninger

Administrativ myndighed..... Kommunen

Kommuneplaner

Foreligger der kommuneplaner eller kommuneplanforslag for ejendommen?..... Ja

Kommuneplanen omfatter en periode på 12 år og fastlægger de overordnede mål og retningslinjer for den enkelte kommunes udvikling. Den udgør rammen for udarbejdelse af lokalplaner og er grundlag for behandling af en række sager, herunder den konkrete administration i det åbne land og ansøgninger om byggetilladelse.

Bemærk: Anvendelsespecifikke oplysninger for kommuneplanrammer kan læses i plandokumentet for kommuneplanrammen.

Kommuneplaner, vedtagne

Kommunerne skal efter planloven opretholde og vedligeholde kommuneplanen.

Kommuneplanen omfatter en periode på 12 år og fastlægger de overordnede mål og retningslinjer for den enkelte kommunes udvikling, både i byerne og i det åbne land. Kommunalbestyrelsen skal løbende revidere kommuneplanen.

Kommuneplanen udgør rammen for udarbejdelse af lokalplaner og er grundlag for behandling af en række sager, herunder den konkrete administration i det åbne land og ansøgninger om byggetilladelse.

Kommuneplaner har delvis retsvirkning, idet de fastsætter rammebestemmelserne for delområderne og som hovedregel angiver:

- arealets overordnede anvendelse
- bebyggelsesprocent
- bebyggelsens største højde
- og andre særlige hensyn -fx bygningsbevaringshensyn

Oplysninger er indhentet d. 12. november 2024

Plan - Kommuneplan 2021

Planens navn..... Kommuneplan 2021

Kommune..... Randers

Planstatus..... Vedtaget

Dato for vedtagelse af plan..... 14-06-2021

Dato for ikrafttrædelse af plan..... 29-06-2021

Link til plandokument..... https://dokument.plandata.dk/11_9716178_1624547896648.pdf

Berører følgende BFE-numre/matrikelnumre

Matr. nr. 11a Dalbyneder By, Dalbyneder

Kontaktoplysninger

Administrativ myndighed..... Kommunen

Kommuneplaner, forslag

Se forklaring under "Kommuneplaner, vedtagne"

Kontaktoplysninger

Administrativ myndighed..... Kommunen

Kommuneplanramme, vedtaget

Se forklaring under "Kommuneplaner, vedtagne"

Oplysninger er indhentet d. 12. november 2024

Plan - Dalbynder

Planens navn..... Dalbynder

Plannummer..... 5.18.BE.1

Kommuneplanid på den kommuneplan, rammen vedrører..... 9716178

Navn på plandistrikt..... Distrikt 5

Planstatus..... Vedtaget

Dato for vedtagelse af plan..... 14-06-2021

Dato for ikrafttrædelse af plan..... 29-06-2021

Generel anvendelse..... Blandet bolig og erhverv

Fremtidig planzone..... Landzone

Er det sandt, at bebyggelsesomfang ikke reguleres af planens bestemmelser?..... Nej

Maksimal bebyggelsesprocent..... 30 %

Maksimalt antal etager..... 2

Maksimal bygningshøjde..... 8,5 m

Mindst tilladte miljøklasse..... 1

Maksimalt tilladte miljøklasse..... 3

Notat om områdeanvendelsen.... Bolig- og erhvervsformål samt offentlige formål, herunder institutioner og faciliteter til fritids- og kulturformål.

Link til plandokument..... https://dokument.plandata.dk/11_9716178_1624547896648.pdf

Berører følgende BFE-numre/matrikelnumre
Matr. nr. 11a Dalbynder By, Dalbynder

Kontaktoplysninger

Administrativ myndighed..... Kommunen

Kommuneplanramme, forslag

Se forklaring under "Kommuneplaner, vedtagne"

Kontaktoplysninger

Administrativ myndighed..... Kommunen

Kommuneplanstrategi, vedtaget

Se forklaring under "Kommuneplaner, vedtagne"

Oplysninger er indhentet d. 12. november 2024

Plan - Planstrategi 2022 - Randers Kommune i vækst

Planens navn.....Planstrategi 2022 - Randers Kommune i vækst
Kommune..... Randers
Planstatus..... Vedtaget
Omfang af revision..... Fuld revision
Dato for vedtagelse af plan..... 30-01-2023
Dato for ikrafttrædelse af plan..... 07-02-2023
Link til plandokument..... https://dokument.plandata.dk/70_11173764_1675760989180.pdf
Berører følgende BFE-numre/matrikelnumre
Matr. nr. 11a Dalbynder By, Dalbynder

Kontaktoplysninger

Administrativ myndighed..... Kommunen

Kommuneplanstrategi, forslag

Se forklaring under "Kommuneplaner, vedtagne"

Kontaktoplysninger

Administrativ myndighed..... Kommunen

Kommuneplantillæg, vedtaget

Se forklaring under "Kommuneplaner, vedtagne"

Kontaktoplysninger

Administrativ myndighed..... Kommunen

Kommuneplantillæg, forslag

Se forklaring under "Kommuneplaner, vedtagne"

Kontaktoplysninger

Administrativ myndighed..... Kommunen

Kommuneplantillæg, vvm, vedtaget

Se forklaring under "Kommuneplaner, vedtagne"

Kontaktoplysninger

Administrativ myndighed..... Kommunen

Kommuneplantillæg, vvm, forslag

Se forklaring under "Kommuneplaner, vedtagne"

Kontaktoplysninger

Administrativ myndighed..... Kommunen

Spildevandsplaner

Er ejendommen beliggende indenfor en spildevandsplan?..... Ja

Kommunernes spildevandsplaner udarbejdes for at give en samlet oversigt over den eksisterende og planlagte spildevandshåndtering i de enkelte kommuner.

Bemærk: Kloaktyper omtalt i planer er ikke nødvendigvis den samme som de aktuelle afløbsforhold på ejendommen.

Kloakopland, vedtaget

Kloakoplande indeholder oplysninger om hvilken kloakeringsstatus ejendommene i et område har iht. kommunens planer og hvilken kloakeringsstatus de evt. planlægges at få i fremtiden.
Vær opmærksom på at kloaktyper omtalt i planer ikke nødvendigvis er den samme som de aktuelle afløbsforhold på ejendommen.

Oplysninger er indhentet d. 12. november 2024

Kloakopland - N16.2

Er matrikelnummeret beliggende indenfor et kloakopland?..... Ja

Navn på område med kloakopland..... N16.2

Eksisterende kloaktype for området..... Separatkloakeret (spildevand og overfladevand løber i hver sin ledning)

Er der planlagt ændringer af kloakeringen i forhold til den eksisterende kloakering i det område, hvor ejendommen er beliggende?..... Nej

Berører følgende BFE-numre/matrikelnumre
Matr. nr. 11a Dalbynder By, Dalbynder

Kontaktoplysninger

Administrativ myndighed..... Kommunen

Kloakopland, forslag

Se forklaring under "Kloakopland, vedtagne"

Oplysninger er indhentet d. 12. november 2024

Er matrikelnummeret beliggende indenfor et kloakopland?..... Nej

Berører følgende BFE-numre/matrikelnumre
Matr. nr. 11a Dalbynder By, Dalbynder

Kontaktoplysninger

Administrativ myndighed..... Kommunen

Udtræden af spildevandsforsyning, vedtaget

Som udgangspunkt er der tilslutningspligt til offentlig spildevandsforsyning. Denne oplysning svarer på, om kommunen evt. er indstillet på at ophæve tilslutningsretten og -pligten til spildevandsforsyning helt eller delvist.

Oplysninger er indhentet d. 12. november 2024

Er matrikelnummeret beliggende indenfor et område, hvor kommunalbestyrelsen er indstillet på at ophæve tilslutningsretten og -pligten til spildevandsforsyning helt eller delvist?..... Nej

Berører følgende BFE-numre/matrikelnumre
Matr. nr. 11a Dalbynder By, Dalbynder

Kontaktoplysninger

Administrativ myndighed..... Kommunen

Udtræden af spildevandsforsyning, forslag

Se forklaring under "Udtræden af spildevandsforsyning, vedtagne".

Oplysninger er indhentet d. 12. november 2024

Er matrikelnummeret beliggende indenfor et område, hvor kommunalbestyrelsen har stillet forslag om at kunne ophæve tilslutningsretten og -pligten til spildevandsforsyning helt eller delvist?..... Nej

Berører følgende BFE-numre/matrikelnumre
Matr. nr. 11a Dalbynder By, Dalbynder

Kontaktoplysninger

Administrativ myndighed..... Kommunen

Renseklasse

Renseklasse viser, hvilken renseskasse, der gælder i det område ejendommen ligger i og derved, hvilke renskrav ejendommens spildevandsanlæg skal opfylde. Renseskassekravet er kun relevant for ejendomme, som ikke er tilsluttet det kommunale kloaknet.

Oplysninger er indhentet d. 12. november 2024

Er matrikelnummeret beliggende indenfor et område, hvor der er udpeget renseskasse?..... Nej

Berører følgende BFE-numre/matrikelnumre
Matr. nr. 11a Dalbynder By, Dalbynder

Kontaktoplysninger

Administrativ myndighed..... Kommunen

Varmeplaner

Foreligger der varmeplaner for ejendommen?..... Nej

I kommunens varmeplan fastlægges områder, der forventes at blive fjernvarmeforsynet (kollektiv varmforsyning), herunder en forventet tidshorizont herfor, samt områder, der fremover forventes individuelt forsynet med vedvarende energi (ingen kollektiv varmforsyning).

Varmeplaner

I varmeplanerne udpeger kommunerne i samarbejde med relevante lokale parter, de områder, hvor det vurderes hensigtsmæssigt at etablere fjernvarme, herunder en forventet tidshorizont herfor, samt områder, hvor potentialerne for fjernvarme – eller andre alternativer - skal afklares yderligere. Dermed adresserer planerne udviklingsmulighederne for fælles lokale og individuelle varmeløsninger i områder, der ikke står over for en fjernvarmeudbygning. De godkendte varmeplaner skal som minimum omfatte de områder i kommunen, der har status som gasforsynede, herunder også ejendomme i gasforsynede områder, som har et oliefyrt. Planen vil skulle realiseres ved konkrete projektforslag, som udmønter den samlede varmeplan.

Kontaktoplysninger

Administrativ myndighed..... Kommunen

Varmeforsyning

Er der mulighed for kollektiv varmforsyning eller er der forsyningsforbud?..... Nej

Oplysningen angiver, hvilken forsyningsform, der er til rådighed for området. Det kan fx være naturgas eller fjernvarme. Desuden oplyses om eventuel tilslutningspligt/forblivelsespligt til en forsyningsform samt om eventuelle forbud mod visse opvarmningstyper (typisk el).

Bemærk, at oplysningen er opdelt i hhv. Forsyningsområde, Område med forsyningsforbud samt Område med tilslutningspligt.

Aktuel varmforsyning kan ses af BBR meddelelsen.

Forsyningsområde, vedtaget

Et forsyningsområde er et område, som af kommunalbestyrelsen er godkendt til kollektiv varmforsyning, dvs. fjernvarme eller individuel naturgasforsyning (også kaldt: forsyningsform). Oplysningen angiver, hvilken forsyningsform, der er til rådighed for området. Hvis området ikke er udlagt til kollektiv varmforsyning, har bygninger i området typisk individuelle opvarmningstyper, såsom oliefyr eller varmepumpe.

Oplysninger er indhentet d. 12. november 2024

Er matrikelnummeret beliggende i et forsyningsområde?..... Nej

Berører følgende BFE-numre/matrikelnumre

Matr. nr. 11a Dalbynder By, Dalbynder

Kontaktoplysninger

Administrativ myndighed..... Kommunen

Område med forsyningsforbud, vedtaget

Hvis det skønnes nødvendigt for gennemførelse af varmeplanlægningen, kan kommunen bestemme, at nærmere angivne opvarmningssystemer ikke må etableres i eksisterende eller ny bebyggelse inden for et afgrænset geografisk område. Sådanne forsyningsforbud foretages typisk i områder, der er eller vil blive udlagt til kollektiv varmforsyning. Kommunalbestyrelsen kan give dispensation fra forsyningsforbuddet. Evt. dispensationer fremgår ikke af denne registrering.

Oplysninger er indhentet d. 12. november 2024

Er matriklen beliggende i et område med forsyningsforbud?..... Nej

Berører følgende BFE-numre/matrikelnumre

Matr. nr. 11a Dalbynder By, Dalbynder

Kontaktoplysninger

Administrativ myndighed..... Kommunen

Område med tilslutningspligt, vedtaget

Kommunalbestyrelsen kunne før 1. januar 2019 enten via et tilslutningsprojekt, som er reguleret i varmforsyningsloven, eller en lokalplan, som er reguleret i planloven, pålægge tilslutnings- eller forblivelsespligt til den kollektive varmforsyning i området.

Oplysninger er indhentet d. 12. november 2024

Er matriklen beliggende i et område med tilslutningspligt eller forblivelsespligt?..... Nej

Berører følgende BFE-numre/matrikelnumre

Matr. nr. 11a Dalbynder By, Dalbynder

Kontaktoplysninger

Administrativ myndighed..... Kommunen

Vejforsyning

Hvad er vejstatus for vejene i området omkring ejendommen?..... Se bilag

Der leveres kort for området omkring ejendommen. Kortet viser med farvemarkering de veje, som vejmyndigheden har registreret som værende hhv. offentlige, privat fællesveje eller private/almene veje. Status for veje uden farvemarkering er ikke oplyst. Kontakt kommunen for oplysninger om disse.

Vejforsyning

Der leveres kort for området omkring ejendommen. Kortet viser med farvemarkering de veje, som vejmyndigheden har registreret som værende hhv. offentlige, privat fællesveje eller private/almene veje. Desuden vises en farvemarkering for offentlige veje der overvejes nedklassificeret. Status for veje uden farvemarkering er ikke oplyst. Kontakt kommunen for oplysninger om disse.

Oplysninger er indhentet d. 12. november 2024

Kort over vejforsyning..... Se bilag

Berører følgende BFE-numre/matrikelnumre
Matr. nr. 11a Dalbynder By, Dalbynder

Kontaktoplysninger

Administrativ myndighed..... Vejdirektoratet
Adresse..... Carsten Niebuhrs Gade 43, 5. sal, 1577 København V
Telefonnummer..... 72443333
Web..... <https://www.vejdirektoratet.dk/>

Vejdirektoratets projekter

Er ejendommen beliggende nær Vejdirektoratets projekter?..... Nej

Der leveres kort for området omkring ejendommen. Kortet viser med farvemarkering om ejendommen er beliggende indenfor et vejforsyningsprojekt, som vejmyndigheden enten undersøger, planlægger eller er ved at anlægge. Eksisterer der ingen vejforsyningsprojekter nær ejendommen vil der ikke udarbejdes et bilag.

Vejdirektoratets projekter

Der leveres kort for området omkring ejendommen. Kortet viser med farvemarkering om ejendommen er beliggende indenfor et af Vejdirektoratets projekter, som vejmyndigheden enten undersøger, planlægger eller er ved at anlægge. På kortet vil det fremgå hvilken anlægsfase som projektet befinder sig i. På kortet fremvises Vejdirektoratets projekter som en 150 meter buffer omkring projektets midterlinje. Det er vigtigt at gøre opmærksom på, at bufferen IKKE angiver projektets geometri eller udbredelse - det er alene en buffer, der kan bruges til at fremsøge info om, om en ejendom ligger i nærheden af et projekt.

Kontaktoplysninger

Administrativ myndighed..... Vejdirektoratet
Adresse..... Carsten Niebuhrs Gade 43, 5. sal, 1577 København V
Telefonnummer..... 72443333
Web..... <https://www.vejdirektoratet.dk/>

Hovedstadsområdets transportkorridorer

Er ejendommen helt eller delvist beliggende indenfor hovedstadsområdets transportkorridorer?..... Nej

Transportkorridorene i hovedstadsområdet er arealer, der er reserveret til fremtidige motorveje og baner m.m. De er en del af den overordnede fysiske planlægning og har hjemmel i planloven. Det betyder, at de respektive grundejere ikke får erstatning for de begrænsninger, de får pålagt i denne sammenhæng. Hovedstadsområdet omfatter i denne forbindelse kommunerne i Region Hovedstaden, bortset fra Bornholms Regionskommune, samt Greve, Køge, Lejre, Roskilde, Solrød og Stevns kommuner.

Hovedstadsområdets transportkorridorer

Transportkorridorene i hovedstadsområdet er arealreservationer, der skal sikre, at fremtidige motorveje og baner m.m. kan placeres i mindst mulig konflikt med bymæssig bebyggelse. Transportkorridorene betjener hele fingerbystrukturen trafikalt og energimæssigt, da de ligger strategisk nord-syd og øst-vest midt gennem hovedstadsområdet.

Hovedstadsområdet omfatter i denne forbindelse kommunerne i Region Hovedstaden, bortset fra Bornholms Regionskommune, samt Greve, Køge, Lejre, Roskilde, Solrød og Stevns kommuner.

Arealreservationerne er først og fremmest tænkt som reservationer til fremtidige strækingsanlæg, som ikke er kendt eller besluttet detaljeret endnu.

Arealreservationerne rummer imidlertid også eksisterende motorvejsstrækninger, hvor de fungerer som en støjdæmpende afstandszonzone til støjfølsom bebyggelse, samt naturgas- og højspændingsledninger med sikkerhedszone omkring.

Transportkorridorene er en del af den overordnede fysiske planlægning og har hjemmel i planloven. Det betyder, at de respektive grundejere ikke får erstatning for de begrænsninger, de får pålagt i denne sammenhæng.

Kommunerne er forpligtet til at lade transportkorridorene indgå som en landsplanmæssig interesse i kommune- og lokalplanlægning samt landzoneadministration.

Oplysninger er indhentet d. 12. november 2024

Er matrikelnummeret helt eller delvist beliggende indenfor hovedstadsområdets transportkorridorer?..... Nej

Berører følgende BFE-numre/matrikelnumre
Matr. nr. 11a Dalbynder By, Dalbynder

Kontaktoplysninger

Administrativ myndighed..... Erhvervsstyrelsen

Adresse..... Langelinie Alle 17, 2100 København Ø

Telefonnummer..... 35291000

Email..... planloven@erst.dk

Web..... <https://planinfo.dk/landsplanlaegning/fingerplanen>

Landsplandirektiv "Baltic Pipe"

Er ejendommen helt eller delvist beliggende indenfor arealreservationen for Baltic Pipe?... Nej

Baltic Pipe er en ny gastransmissionsledning, der vil sikre forsyningssikkerheden for naturgas i Danmark. Desuden vil gastransmissionsledningen få forbindelse til gasfelter i Nordsøen og gastransmissionsnettet i Polen.

Landsplandirektiv "Baltic Pipe"

Baltic Pipe er en ny gastransmissionsledning, der vil sikre forsyningssikkerheden for naturgas i Danmark. Desuden vil gastransmissionsledningen få forbindelse til gasfelter i Nordsøen og gastransmissionsnettet i Polen. Landsplandirektiv vil sikre plangrundlaget for landanlæggene for en ny gastransmissionsledning fra Jyllands vestkyst via Fyn til Faxe Bugt på Sjælland. Landsplandirektivet overtager den kommunale planlægning for øvrige anlæg, som er nødvendige for udnyttelsen af gasledningen. Det drejer sig om en kompressorstation ved Everdrup i Næstved Kommune og udvidelsen af den eksisterende modtagestation ved Nybro i Varde Kommune.

Oplysninger er indhentet d. 12. november 2024

Er matrikelnummeret helt eller delvist beliggende indenfor arealreservationen til Baltic Pipe?..... Nej

Berører følgende BFE-numre/matrikelnumre
Matr. nr. 11a Dalbynder By, Dalbynder

Kontaktoplysninger

Administrativ myndighed..... Plan- og Landdistriktsstyrelsen
Adresse..... Carsten Niebuhrs Gade 43, 1577 København V
Telefonnummer..... 33307010
Email..... plst@plst.dk
Web..... <https://plst.dk>

Landsplandirektiv "Udviklingsområder"

Er ejendommen helt eller delvist beliggende indenfor et udviklingsområde?..... Nej

Inden for et udviklingsområde i kystnærhedszonen har en kommune mulighed for at inddrage nye arealer i byzone og planlægge for anlæg i landzone, uden en særlig planlægningsmæssig eller funktionel begrundelse for kystnær lokalisering efter reglen i planlovens § 5 a, stk. 1. nr. 1. I et udviklingsområde er landzonereglerne mere lempelige end i den øvrige kystnærhedszone.

Landsplandirektiv "Udviklingsområder 2019"

Den moderniserede planlov giver kommunalbestyrelsen mulighed for at udpege udviklingsområder inden for kystnærhedszonen uden særlige landskabs-, natur- eller miljøinteresser. I udviklingsområderne får kommunerne større adgang til at planlægge for udvikling af byer og landsbyer samt give tilladelse til anlæg svarende til de generelle regler i landzone. Udpegningen af udviklingsområder i kystnærhedszonen er en ny mulighed for kommunalbestyrelserne til at fremme vækst og udvikling i de kystnære områder samtidig med at rammen for at sikre udvikling af sammenhængende naturområder styrkes. Udviklingsområder er områder inden for kystnærhedszonen uden særlige landskabs-, natur- eller miljøinteresser. Udviklingsområder vil som udgangspunkt ikke ligge helt ude ved kysten, men lidt inde i landet. Dog kan udviklingsområder åbne mulighed for udvikling af områder tæt ved kysten, hvor der ikke er særlige landskabs-, natur- og miljøinteresser, fx omkring byer og på små og mellemstore øer.

Oplysninger er indhentet d. 12. november 2024

Er matrikelnummeret helt eller delvist beliggende indenfor et udviklingsområde?..... Nej

Berører følgende BFE-numre/matrikelnumre
Matr. nr. 11a Dalbynder By, Dalbynder

Kontaktoplysninger

Administrativ myndighed..... Kommunen

Landsplandirektiv "Udviklingsområder 2021"

Inden for et udviklingsområde i kystnærhedszonen har en kommune mulighed for at inddrage nye arealer i byzone og planlægge for anlæg i landzone, uden en særlig planlægningsmæssig eller funktionel begrundelse for kystnær lokalisering efter reglen i planlovens § 5 a, stk. 1. nr. 1. I et udviklingsområde er landzonereglerne mere lempelige end i den øvrige kystnærhedszone.

Oplysninger er indhentet d. 12. november 2024

Er matrikelnummeret helt eller delvist beliggende indenfor et udviklingsområde?..... Nej

Berører følgende BFE-numre/matrikelnumre
Matr. nr. 11a Dalbynder By, Dalbynder

Kontaktoplysninger

Administrativ myndighed..... Kommunen

Råstofplaner

Er ejendommen beliggende i et råstofområde?..... Nej

En råstofplan skal omfatte en periode på mindst 12 år og Regionsrådet vurderer hvert 4. år om der er behov for justeringer eller revision af råstofplanen. Råstofplanen fastlægger, hvor der i regionen kan gives tilladelse til at indvinde naturgivne råstoffer – dvs. sand, grus, sten, kvartssand, ler, moler, plastisk ler, tørv og kalk.

Bemærk: Graveområder, interesseområder og arealer med anmeldte rettigheder skal som udgangspunkt friholdes for aktiviteter, som varigt kan forhindre eller besværliggøre senere råstofindvinding.

Råstofplaner

Råstofplanen identificerer og fastlægger graveområder, interesseområder og arealer med anmeldte rettigheder. Graveområder er arealer der er reserveret til råstofindvinding hvorimod interesseområder er arealer hvor der er potentiale for fremtidig råstofudvinding. Graveområder, interesseområder og arealer med anmeldte rettigheder skal som udgangspunkt friholdes for aktiviteter, som varigt kan forhindre eller besværliggøre senere råstofindvinding.

Kontaktoplysninger

Administrativ myndighed..... Regionen



EJENDOMS DATA RAPPORT

Stenhøjvej 1, 8970
Havndal

Rapport købt 12/11 2024
Rapport færdig 12/11 2024

Spildevand og drikkevand

Aktuelle afløbsforhold

Er der aktuelle afløbsforhold registreret for ejendommen?.....Ja

Her oplyses hvordan spildevand og regnvand bortledes fra ejendommen.

Aktuelle afløbsforhold

For alle bebyggede ejendomme skal det oplyses, hvordan spildevand og regnvand bortledes. Der skelnes overordnet mellem om ejendommen er beliggende i eller udenfor et kloakeret område. Bebyggede ejendomme, der er beliggende i et kloakeret område kan inddeles efter om ejendommen ligger i et område, hvor regnvand (overfladevandet fra tage og befæstede arealer) og spildevand (køkken, toilet og bad mv.) ledes til to separate rørsystemer eller om alt bortledes i ét og samme rørsystem. Bebyggede ejendomme, der er beliggende udenfor et kloakeret område eller er udtrådt af kloakfællesskab, kan inddeles efter den måde spildevandet behandles. Du kan læse mere om registrering af afløbsforhold i BBR på <https://ki.bbr.dk/bbr-vejledning>.

Oplysninger er indhentet d. 12. november 2024

Matr. nr.: 1 1 a, Dalbyneder By, Dalbyneder

Afløbsforhold..... Afløb til offentligt kloaksystem

Berører følgende BFE-numre/matrikelnumre
BFE-nummer 8088045

Kontaktoplysninger

Administrativ myndighed..... Kommunen

Tilladelser vedr. spildevandsforhold på ejendommen

Er der registreret tilladelser vedr. spildevandsforhold på ejendommen?..... Nej

-

Tilladelser vedr. spildevandsforhold på ejendommen

Hvis kommunen har givet tilladelser vedr. spildevandsforhold for ejendommen, vil de fremgå her.

Kontaktoplysninger

Administrativ myndighed..... Kommunen

Påbud vedr. spildevandsforhold på ejendommen

Er der registreret påbud vedr. spildevandsforhold på ejendommen?..... Nej

-

Påbud vedr. spildevandsforhold på ejendommen

Hvis kommunen har givet påbud vedr. spildevandsforhold for ejendommen, vil de fremgå her.

Kontaktoplysninger

Administrativ myndighed..... Kommunen

Medlemskab af spildevandsforsyning

Er der registreret medlemskab af spildevandsforsyningsselskab på ejendommen?..... Nej

-

Medlemskab af spildevandsforsyning

Hvis kommunen har registreret medlemskab af spildevandsforsyning på ejendommen, vil det fremgå her

Kontaktoplysninger

Administrativ myndighed..... Kommunen

Aktuel vandforsyning

Er der aktuel vandforsyning registreret for ejendommen?..... Ja

Her oplyses hvilken form for vandforsyning ejendommen er tilkøbt, fx alment eller privat alment vandforsyningsanlæg.

Aktuel vandforsyning

Oplysningen viser hvilken form for vandforsyning en ejendom er tilkøbt, fx alment eller privat alment vandforsyningsanlæg, brønd, vandindvindingsanlæg (egen boring), ikke alment vandforsyningsanlæg eller blandet vandforsyning.

Oplysninger er indhentet d. 12. november 2024

Matr. nr.: 11 a, Dalbyneder By, Dalbyneder

Vandforsyning..... Privat vandforsyningsanlæg

Berører følgende BFE-numre/matrikelnumre
BFE-nummer 8088045

Kontaktoplysninger

Administrativ myndighed..... Kommunen

Påbud/dispensationer/anbefalinger vedr. vandindvindingsanlæg/-boringer på ejendommen

Findes der på ejendommen vandindvindingsanlæg/-boringer, hvortil der er udstedt påbud eller givet koge-anbefaling?..... Nej

Kommunalbestyrelsen indberetter oplysninger af betydning for ejendomshandler med henblik på offentliggørelse og videregivelse af visse oplysninger på vandforsyningslovens område til den fælles offentlige database for geologi, grund- og drikkevand, Jupiter.

Påbud/dispensationer/anbefalinger vedr. vandindvindingsanlæg/-boringer

Kommunalbestyrelsen indberetter oplysninger af betydning for ejendomshandler med henblik på offentliggørelse og videregivelse af visse oplysninger på vandforsyningslovens område til den fælles offentlige database for geologi, grund- og drikkevand, Jupiter:
Påbud meddelt efter lovens § 62, stk. 1 om at det ikke-almene vandforsyningsanlæg skal ophøre midlertidigt eller for bestandigt eller om andre foranstaltninger, herunder at forbrugerne skal træffe sikkerhedsforanstaltninger. Kommunen har desuden mulighed for at indberette kogeanbefalinger.
Påbud meddelt efter lovens § 62, stk. 1 om dispensation til at fravige de i bilag 1 fastsatte kvalitetskrav for vandkvaliteten for ikke-almene anlæg.
Påbud efter lovens § 36 om at sløjfe en vandforsyningsbrønd eller en ikke-almene vandforsyningsboring.

Oplysninger er indhentet d. 12. november 2024

Findes der vandindvindingsanlæg/-boringer på matrikelnummeret, hvortil der er udstedt påbud/dispensationer eller givet kogeanbefaling?..... Nej

Berører følgende BFE-numre/matrikelnumre
Matr. nr. 11a Dalbynder By, Dalbynder

Kontaktoplysninger

Administrativ myndighed..... Kommunen

Grundvand - Drikkevandsinteresser

Er ejendommen beliggende i et område med drikkevandsinteresser?..... Ja

Oplysningen viser, om ejendommen er beliggende indenfor et drikkevandsområde. Afhængig af drikkevandsområdets kategorisering kan der være begrænsninger for anvendelse af arealerne på ejendommen.

Grundvand - Drikkevandsinteresser

Oplysningen viser drikkevandsområder i kategorierne "Områder med Særlige Drikkevandsinteresser (OSD) og "Områder med Drikkevandsinteresser (OD). OSD-områderne er oprindeligt udpeget ud fra følgende 4 kriterier: 1. Det fremtidige drikkevandsbehov skal kunne dækkes af områderne. 2. Kvaliteten af grundvandet skal være den bedst mulige. 3. Den naturlige beskyttelse skal være den bedst mulige. 4. Den eksisterende indvindingsstruktur skal kunne bevares, samt byområder med et stort antal forureningskilder skal kunne udelades. Områder med drikkevandsinteresser (OD) er områder, hvor der findes grundvand af god kvalitet, der kan udnyttes til drikkevandsformål men som overvejende har lokal betydning for mindre vandværker og erhverv. Der har tidligere været en afgrænsning af Områder med Begrænsede Drikkevandsinteresser (OBD), men disse udpeges ikke længere.

Oplysninger er indhentet d. 12. november 2024

Er matrikelnummeret beliggende i et område med drikkevandsinteresser?..... Ja

Type af område..... Områder med drikkevandsinteresser (1 stk.)

Berører følgende BFE-numre/matrikelnumre
Matr. nr. 11a Dalbynder By, Dalbynder

Kontaktoplysninger

Administrativ myndighed..... kommunen

Grundvand - Følsomme indvindingsområder

Er ejendommen beliggende i et følsomt indvindingsområde?..... Ja

Oplysningen er etableret for at beskytte drikkevandet nitrat- og sprøjtemiddelfølsomme indvindingsområder. Hvis ejendommen er beliggende indenfor et følsomt indvindingsområde, kan der være begrænsninger for anvendelse af arealerne på ejendommen.

Grundvand - Følsomme indvindingsområder

Følsomme indvindingsområder udpeges inden for Områder med Særlige Drikkevandsinteresser (OSD) og i indvindingsoplandet til almene vandforsyninger uden for OSD. Der udpeges to typer af følsomme indvindingsområder; Nitratfølsomme indvindingsområder (NFI) og Sprøjtemiddelfølsomme indvindingsområder (SFI).

Oplysninger er indhentet d. 12. november 2024

Er matriklen beliggende i et følsomt indvindingsområde?..... Ja

Type af område..... Nitratfølsomme indvindingsområder (1 stk.)

Berører følgende BFE-numre/matrikelnumre

Matr. nr. 11a Dalbyneder By, Dalbyneder

Kontaktoplysninger

Administrativ myndighed..... Kommunen



EJENDOMS DATA RAPPORT

Stenhøjvej 1, 8970
Havndal

Rapport købt 12/11 2024
Rapport færdig 12/11 2024

Jordforurening

Jordforureningsattest

Findes der jordforureningsattest for ejendommen?..... Ja, se bilag

Danmarks Miljøportals jordforureningsattest viser oplysninger om jordforurening for matriklen. Attesterne dannes ud fra regionernes og kommunernes oplysninger om jordforurening.

Jordforureningsattest

Danmarks Miljøportals jordforureningsattest viser oplysninger om jordforurening for matriklen. Attesterne dannes ud fra regionernes og kommunernes data om forureningskortlagte ejendomme og arealer omfattet af områdeklassificering.

Oplysninger er indhentet d. 12. november 2024

Jordforureningsattest..... Se bilag

Berører følgende BFE-numre/matrikelnumre
Matr. nr. 11a Dalbynder By, Dalbynder

Kontaktoplysninger

Administrativ myndighed..... Kommunen og regionen

Kortlagt jordforurening

Er der kortlagt jordforurening for ejendommen?..... Nej

Kortlagt jordforurening kan være betegnet som kortlagt på hhv. vidensniveau 1 (V1) og/eller vidensniveau 2 (V2) i henhold til lov om forurenede jord. Oplysningen fremgår også af jordforureningsattesten.

Kortlagt jordforurening - V1

Et areal betegnes som kortlagt på vidensniveau 1, hvis der er tilvejebragt en faktisk viden om aktiviteter på arealet eller aktiviteter på andre arealer, der kan have været kilde til jordforurening på arealet.

Oplysninger er indhentet d. 12. november 2024

Er der kortlagt jordforurening af typen V1 for matrikelnummeret?..... Nej

Berører følgende BFE-numre/matrikelnumre
Matr. nr. 11a Dalbynder By, Dalbynder

Kontaktoplysninger

Administrativ myndighed..... Regionen (For Bornholm: Bornholms Regionskommune)

Kortlagt jordforurening - V2

Et areal betegnes som kortlagt på vidensniveau 2, hvis der er tilvejebragt et dokumentationsgrundlag, der gør, at det med høj grad af sikkerhed kan lægges til grund, at der på arealet er en jordforurening af en sådan art og koncentration, at forureningen kan have skadelig virkning på mennesker og miljø.

Oplysninger er indhentet d. 12. november 2024

Er der kortlagt jordforurening af typen V2 for matrikelnummeret?..... Nej

Berører følgende BFE-numre/matrikelnumre
Matr. nr. 11a Dalbynder By, Dalbynder

Kontaktoplysninger

Administrativ myndighed..... Regionen (For Bornholm: Bornholms Regionskommune)

Områdeklassificering

Er ejendommen beliggende i et område klassificeret som er lettere forurenet?..... Nej

Områdeklassificeringen inddeles i tre klasser; "Analysefrit område (Kategori 1)", "Analysefrit område (Kategori 2)" og "Område med krav om analyser". Byzoneområder klassificeres som udgangspunkt som lettere forurenet. Områdeklassificeringen er dog ikke nødvendigvis altid sammenfaldende med byzonen. Hvis ejendommen er omfattet af områdeklassificering, kan der være anmeldeligt ved større jordflytning.

Områdeklassificering

Her oplyses det, om ejendommen ligger i et område, hvor jorden antages at være lettere forurenet. Hvis ejendommen er omfattet af lettere forurening, kan der være anmeldeligt ved større jordflytning.

Kontaktoplysninger

Administrativ myndighed..... Kommunen

Påbud iht. jordforureningsloven

Er der på ejendommen registreret påbud iht. jordforureningsloven i arealinformationssystemet (DAI)?..... Nej

Her kan du se, om kommunen har udstedt påbud på ejendommen efter reglerne i lov om forurenet jord. Der oplyses om påbud efter §§ 9(2), 10, 44(2), 48, 72a, jf. § 7, nr. 1 i bekendtgørelse om indberetning af jordforureningsdata.

Påbud iht. jordforureningsloven

Her kan du se, om kommunen har udstedt påbud på ejendommen efter reglerne i lov om forurenet jord. Der oplyses om påbud efter §§ 9(2), 10, 44(2), 48, 72a, jf. § 7, stk. 1 i bekendtgørelse om indberetning af jordforureningsdata.

Oplysninger er indhentet d. 12. november 2024

Er der på matrikelnummeret registreret påbud iht. jordforureningsloven i arealinformationssystemet (DAI)?... Nej

Berører følgende BFE-numre/matrikelnumre
Matr. nr. 11a Dalbynder By, Dalbynder

Kontaktoplysninger

Administrativ myndighed..... Kommunen



EJENDOMS DATA RAPPORT

Stenhøjvej 1, 8970
Havndal

Rapport købt 12/11 2024
Rapport færdig 12/11 2024

Natur, skov og landbrug

Fredskov

Er ejendommen pålagt fredskovspligt?..... Nej

Når en skov er fredskovspligtig, betyder det, at den, der ejer skovarealet, til enhver tid har pligt til at anvende det til skovbrugsformål. Med fredskovspligten følger desuden en række regler, der tilsammen sikrer den langsigtede skovdyrkning.

Fredskov

Når en skov er fredskovspligtig, betyder det, at den, der ejer skovarealet, til enhver tid har pligt til at drive arealet efter skovlovens regler om bæredygtig drift. Med fredskovspligten følger desuden en række regler, der tilsammen sikrer den langsigtede skovdyrkning.

Oplysninger er indhentet d. 12. november 2024

Er matrikelnummeret pålagt fredskovpligt?..... Nej

Matrikelnummer..... 11a

Ejerlav..... Dalbyneder By, Dalbyneder

Berører følgende BFE-numre/matrikelnumre
BFE-nummer 8088045

Kontaktoplysninger

Administrativ myndighed..... Miljøstyrelsen

Adresse..... Tolderlundsvej 5, 5000 Odense C

Telefonnummer..... 72544000

Email..... mst@mst.dk

Web..... <https://mst.dk/>

Majoratsskov

Er der noteret majoratsskov på ejendommen?..... Nej

Majoratsskov er i følge skovloven arealer, der skal holdes under én ejer. Skovmyndigheden (miljøstyrelsens lokale enhed) kan give tilladelse til at ophæve majoratsskov noteringen på hele eller dele af skoven.

Majoratsskov

Majoratsskov er i følge skovloven arealer, der skal holdes under én ejer. Miljø- og fødevarerministeren kan give tilladelse til at ophæve noteringen som majoratsskov på hele eller dele af skoven.

Oplysninger er indhentet d. 12. november 2024

11a, Dalbyneder By, Dalbyneder

Er der noteret majoratsskov for matrikelnummeret?..... Nej

Matrikelnummer..... 11a

Berører følgende BFE-numre/matrikelnumre
BFE-nummer 8088045

Kontaktoplysninger

Administrativ myndighed..... Miljøstyrelsen
Adresse..... Tolderlundsvej 5, 5000 Odense C
Telefonnummer..... 72544000
Email..... mst@mst.dk
Web..... <https://mst.dk/>

Beskyttet natur

Er der beskyttede naturtyper eller beskyttede vandløb på ejendommen?..... Nej

Beskyttet natur kan være beskyttede naturtyper eller vandløb jf. naturbeskyttelsesloven § 3. Hvis ejendommen er beliggende indenfor et område med beskyttet natur, kan der være begrænsninger for anvendelse af arealerne på ejendommen.

Bemærk, at oplysningen er opdelt i hhv. "Beskyttede naturtyper" og "Beskyttede vandløb".

Beskyttede naturtyper

Vejledende registrering af naturtyper, som er beskyttet efter naturbeskyttelseslovens § 3.

Disse er:

Søer og vandhuller med et areal på mindst 100 m²

Moser, enge, strandenge, strandsumpe, heder og overdrev med et areal på mindst 2500 m²

"Mosaikker" af ovennævnte naturtyper med et areal på mindst 2500 m²

Visse udpegede vandløb & alle moser i f. m. beskyttede vandhuller, søer eller vandløb.

Beskyttelsen gælder uanset om der er en eller flere ejere. Tilstandsændring af beskyttet natur kræver tilladelse (dispensation).

Et beskyttet areal kan i årenes løb ændre sig så meget, at det ikke længere er beskyttet. Omvendt kan et areal som i dag ikke er beskyttet, ændre sig, så det bliver det.

Det er de faktiske forhold på arealet (størrelse, botanik, omlægningshyppighed m. m.) der afgør, om det er beskyttet eller ej. Registreringen er derfor vejledende.

Hvorvidt et areal er beskyttet eller ej, vil i tvivlstilfælde blive afgjort ved en besigtigelse og vurdering af arealet.

Oplysninger er indhentet d. 12. november 2024

Er der beskyttede naturtyper på matriklen?..... Nej

Berører følgende BFE-numre/matrikelnumre

Matr. nr. 11a Dalbyneder By, Dalbyneder

Kontaktoplysninger

Administrativ myndighed..... Kommunen

Beskyttede vandløb

Oplysningen indeholder registreringer af de vandløb, som er beskyttet efter naturbeskyttelseslovens § 3.

Et vandløb er kun beskyttet, hvis det er udpeget som beskyttet.

Tilstandsændring af beskyttet natur kræver kommunens dispensation.

Oplysninger er indhentet d. 12. november 2024

Er der beskyttede vandløb på matriklen?..... Nej

Berører følgende BFE-numre/matrikelnumre

Matr. nr. 11a Dalbyneder By, Dalbyneder

Kontaktoplysninger

Administrativ myndighed..... Kommunen

Internationale naturbeskyttelsesområder

Er der arealer, der er udpeget som internationalt naturbeskyttelsesområde på ejendommen?..... Nej

Internationale beskyttelsesområder er opdelt i hhv. Ramsarområder, Fuglebeskyttelsesområder og Habitatområder. Hvis ejendommen er beliggende indenfor et område med internationale beskyttelsesområder, kan der være begrænsninger for anvendelse af arealerne på ejendommen.

Internationale naturbeskyttelsesområder består af hhv. Fuglebeskyttelsesområder, Habitatområder samt Ramsarområder.

Fuglebeskyttelsesområder

Levestederne for mange fuglearter forringes eller er direkte truede. Fuglebeskyttelsesområder er med til at opretholde og sikre levestederne. I Danmark er områderne især vigtige for mange vandfugle. Hvis ejendommen er beliggende indenfor et fuglebeskyttelsesområde, kan der være begrænsninger for anvendelse af arealerne på ejendommen.

Oplysninger er indhentet d. 12. november 2024

Er der fuglebeskyttelsesområde på matriklen?..... Nej

Berører følgende BFE-numre/matrikelnumre
Matr. nr. 11a Dalbyneder By, Dalbyneder

Kontaktoplysninger

Administrativ myndighed..... Miljøministeriet
Adresse..... Frederiksholms Kanal 26, 1220 København K
Telefonnummer..... 38142142
Email..... mim@mim.dk
Web..... <https://mim.dk/>

Habitatområder

Danmark har 261 habitatområder. Hvert område er udpeget dels for at beskytte dels for at genoprette en gunstig bevaringsstatus for bestemte naturtyper og arter af dyr og planter.

Oplysninger er indhentet d. 12. november 2024

Er der habitatområde på matriklen?..... Nej

Berører følgende BFE-numre/matrikelnumre
Matr. nr. 11a Dalbyneder By, Dalbyneder

Kontaktoplysninger

Administrativ myndighed..... Miljøministeriet
Adresse..... Frederiksholms Kanal 26, 1220 København K
Telefonnummer..... 38142142
Email..... mim@mim.dk
Web..... <https://mim.dk/>

Ramsarområder

Danmark har 27 ramsarområder, der er vådområder med særlig betydning for fugle. Hvis ejendommen er beliggende indenfor et ramsarområde, kan der være begrænsninger for anvendelse af arealerne på ejendommen.

Oplysninger er indhentet d. 12. november 2024

Er matriklen beliggende i et ramsarområde?..... Nej

Berører følgende BFE-numre/matrikelnumre
Matr. nr. 11a Dalbyneder By, Dalbyneder

Kontaktoplysninger

Administrativ myndighed..... Miljøministeriet
Adresse..... Frederiksholms Kanal 26, 1220 København K
Telefonnummer..... 38142142
Email..... mim@min.dk
Web..... <https://mim.dk/>

Landbrugspligt

Er ejendommen pålagt landbrugspligt?..... Nej

Der er som udgangspunkt landbrugspligt på alle ejendomme, der er over 2 ha (20.000 m²). Når en ejendom er noteret med landbrugspligt, er den omfattet af landbrugslovens regler. Det betyder, at der gælder særlige regler for disse ejendomme f.eks. ved køb og salg. Der er ikke noget krav om, at en ejendom med landbrugspligt skal anvendes til landbrug eller lignende.

Landbrugspligt

Der er som udgangspunkt landbrugspligt på alle ejendomme, der er over 2 ha (20.000 m²). Når en ejendom er noteret med landbrugspligt, er den omfattet af landbrugslovens regler. Det betyder, at der gælder særlige regler for disse ejendomme f.eks. ved køb og salg.

Oplysninger er indhentet d. 12. november 2024

Er det noteret, at bestemt fast ejendom er pålagt landbrugspligt?..... Nej

Berører følgende BFE-numre/matrikelnumre
BFE-nummer 8088045

Kontaktoplysninger

Administrativ myndighed..... Landbrugsstyrelsen
Adresse..... Nyropsgade 30, 1780 København V
Telefonnummer..... 33958000
Email..... landbrugsloven@lbst.dk
Web..... <https://lbst.dk/>



EJENDOMS DATA RAPPORT

Stenhøjvej 1, 8970
Havndal

Rapport købt 12/11 2024
Rapport færdig 12/11 2024

Fredede fortidsminder, bygge- og beskyttelseslinjer

Fredede fortidsminder og fortidsmindebeskyttelseslinjer

Er der registreret fredede fortidsminder/fortidsmindebeskyttelseslinjer på ejendommen?.. Nej

Vedr. fredningsstatus: A = Fredet før 1937. B = Fredet 1937 eller senere. C = Ikke fredningsværdig 1937-56. D = Ikke fredet eller afløst før 2009. U = -

Fredede fortidsminder

Der findes mere end 33.000 fredede fortidsminder i Danmark. Langt størstedelen af dem er gravhøje, men der eksisterer også fortidsminder, som ikke umiddelbart er synlige for det blotte øje: Køkkenmøddinger, vigtige oldtidsboplads, jorddækkede ruiner af bygninger og veje m.m.

Ifølge museumsloven må man ikke foretage ændringer af fredede fortidsminder. En ændring kan beskrives som alle fysiske indgreb i selve fortidsmindet. Det vil sige, at ingen tiltag, der indebærer en påvirkning af fortidsmindets indhold og overflade, er tilladt.

Mange fredede fortidsminder er tinglyst på en given ejendom og vil derfor fremgå af ejendommens papirer. Et fortidsminde skal dog ikke være tinglyst for at være fredet. En del fortidsminder er alene pga. deres synlighed i landskabet fredet, uanset om de er registreret af Slots- og Kulturstyrelsen. Andre typer af fortidsminder vil først være fredet, når ejer har fået meddelelse herom fra Slots- og Kulturstyrelsen.

Lovgivningen er i udgangspunktet restriktiv, og for at opnå dispensation skal ændringen kunne betragtes som et særligt tilfælde. I disse tilfælde er det Fortidsmindeenheden i Center for Kulturarv, Slots- og Kulturstyrelsen, der har bemyndigelse til at dispensere fra beskyttelsen og give tilladelse til ændringer.

Oplysninger er indhentet d. 12. november 2024

Er der registreret fredede fortidsminder på matrikelnummeret?..... Nej

Berører følgende BFE-numre/matrikelnumre
Matr. nr. 11a Dalbynder By, Dalbynder

Kontaktoplysninger

Administrativ myndighed..... Slots- og Kulturstyrelsen
Adresse..... Hammerichsgade 14, 1611 København V
Telefonnummer..... 33954200
Email..... post@slks.dk
Web..... <https://slks.dk/>

Fortidsmindebeskyttelseslinjer

Der findes mere end 33.000 fredede fortidsminder i Danmark. Fortidsminder kan være mere end tusinde år gamle og udgøres typisk af gravhøje, men også vigtige oldtidsboplads, mindesmærker samt sten- og jorddiger kan være fredet. Ifølge Naturbeskyttelsesloven er der fastlagt en beskyttelseslinje på 100 meter omkring flere synlige fredede fortidsminder. Denne beskyttelseslinje indebærer, at der ikke må foretages ændringer fra fortidsmindets ydergrænse og 100 m ud uden tilladelse. Det er derfor ikke tilladt at lave ændringer i terrænet eller at placere bebyggelse såsom bygninger, campingvogne, skure, eller lignende indenfor beskyttelseszonen. Forbuddet omfatter også midlertidige ændringerne. Undtaget er dog landbrugsmæssig drift, bortset fra tilplantning af eksempelvis juletræer, frugttræer og lign. Linjens placering fremgår af et vejledende kort, der er offentligt tilgængelige på Miljøportalen www.miljoeportalen.dk

Fortidsmindebeskyttelseslinjen forvaltes af landets 98 kommuner og de kan i særlige tilfælde give dispensation til ændringer indenfor beskyttelseslinjen. Slots- og Kulturstyrelsen, de kulturhistoriske museer, interesseorganisationer m.fl. er klageberettiget og kan indbringe afgørelsen for Miljø- og Fødevareklagenævnet.

Oplysninger er indhentet d. 12. november 2024

Er der registreret fortidsmindebeskyttelseslinjer på matrikelnummeret?..... Nej

Kontaktoplysninger

Administrativ myndighed..... Kommunen

Beskyttede sten- og jorddiger

Er der beskyttede sten- eller jorddiger på ejendommen?..... Nej

Oplysningen omfatter sten- og jorddiger, som er beskyttet mod tilstandsændringer, jf. museumsloven.
Oplysningen er vejledende og må derfor ikke anvendes til at afgøre, om der er beskyttede diger i et område.

Bemærk: Oplysningen er vejledende og må derfor ikke anvendes til at afgøre, om der er beskyttede diger i et område.

Beskyttede sten- og jorddiger

Oplysningen omfatter sten- og jorddiger, som er beskyttet mod tilstandsændringer, jf. museumsloven.
Beskyttelsen gælder kun diger i landzonen og diger, der ligger i grænsen mellem landzone og by-/sommerhuszone. Oplysningen er vejledende og må derfor ikke anvendes til at afgøre, om der er beskyttede diger i et område.

Oplysninger er indhentet d. 12. november 2024

Er der beskyttede sten- eller jorddiger på matriklen?..... Nej

Berører følgende BFE-numre/matrikelnumre
Matr. nr. 11a Dalbyneder By, Dalbyneder

Kontaktoplysninger

Administrativ myndighed..... Kommunen

Skovbyggelinjer

Er ejendommen beliggende indenfor en skovbyggelinje?..... Nej

Skovbyggelinjen er en zone på 300 m omkring skove. Skovbyggelinjen gælder for alle offentlige skove og for private skove med et sammenhængende areal på mindst 20 ha. Inden for byggelinjen er der forbud mod at bygge.

Bemærk: Byggelinjen kan enten være registreret som gældende eller ophævet.

Skovbyggelinje

Skovbyggelinjen er en bufferzone på 300 m omkring skove. Skovbyggelinjen gælder for alle offentlige skove og for private skove med et sammenhængende areal på mindst 20 ha. Inden for byggelinjen er der forbud mod at bygge.
Byggelinjen kan enten være registreret som gældende eller ophævet.

Oplysninger er indhentet d. 12. november 2024

Er matriklen beliggende indenfor en skovbyggelinje?..... Nej

Berører følgende BFE-numre/matrikelnumre
Matr. nr. 11a Dalbyneder By, Dalbyneder

Kontaktoplysninger

Administrativ myndighed..... kommunen

Sø- og åbeskyttelseslinjer

Er ejendommen beliggende indenfor en sø- eller åbeskyttelseslinje?..... Nej

Sø- og åbeskyttelseslinjen har til formål at sikre søer og åer som værdifulde landskabselementer og som levesteder for dyre- og planteliv forløber der en sø- eller åbeskyttelseslinje på 150 m fra visse søer og vandløb. Inden for beskyttelseslinjen er der generelt forbud mod ændringer, dvs. at der ikke må placeres bebyggelse, foretages ændringer i terrænet, beplantningen o.l.

Bemærk, at oplysningen er opdelt i hhv. Søbeskyttelseslinjer og Åbeskyttelseslinjer.

Søbeskyttelseslinje

Søbeskyttelseslinjen har til formål at sikre søer som værdifulde landskabselementer og som levesteder og spredningskorridorer for plante- og dyreliv. Indenfor beskyttelseslinjen er der generelt forbud mod ændringer, d.v.s. der må ikke placeres bebyggelse, foretages ændringer i terrænet, beplantningen o.l.

Oplysninger er indhentet d. 12. november 2024

Er matriklen beliggende indenfor en søbeskyttelseslinje?..... Nej

Berører følgende BFE-numre/matrikelnumre
Matr. nr. 11a Dalbyneder By, Dalbyneder

Kontaktoplysninger

Administrativ myndighed..... Kommunen

Åbeskyttelseslinje

Åbeskyttelseslinjen har til formål at sikre åer som værdifulde landskabselementer og som levesteder og spredningskorridorer for plante- og dyreliv. Der er indenfor beskyttelseslinjen tale om et generelt forbud mod ændringer.

Oplysninger er indhentet d. 12. november 2024

Er matriklen beliggende indenfor en åbeskyttelseslinje?..... Nej

Berører følgende BFE-numre/matrikelnumre
Matr. nr. 11a Dalbyneder By, Dalbyneder

Kontaktoplysninger

Administrativ myndighed..... Kommunen

Kirkebyggelinjer

Er ejendommen beliggende indenfor en kirkebyggelinje?..... Ja

Kirkebyggelinjen er en 300 m beskyttelseszone målt fra kirkebygningen. Den skal sikre, at der ikke opføres bebyggelse over 8,5 m, som virker skæmmende på kirken.

Kirkebyggelinjer

Kirkebyggelinjen er en 300 m beskyttelseszone målt fra kirkebygningen. Linjen skal sikre, at der ikke opføres bebyggelse over 8,5 m, som virker skæmmende på kirken.

Oplysninger er indhentet d. 12. november 2024

Er matriklen beliggende indenfor en kirkebyggelinje?..... Ja

Berører følgende BFE-numre/matrikelnumre
Matr. nr. 11a Dalbyneder By, Dalbyneder

Kontaktoplysninger

Administrativ myndighed..... Kommunen

Klitfredningslinje

Er ejendommen beliggende indenfor en klitfredningslinje?..... Nej

Klitfredningslinjen er en beskyttelseszone som ligger i åbne landskaber typisk 300 m fra kysten og i bebyggede områder typisk 100 m eller mindre fra kysten. Beskyttelseszone findes næsten udelukkende langs den jyske vestkyst ved Skagerrak og Vesterhavet. Det er ikke tilladt at ændre tilstanden af klitfredede arealer eller at udøve aktiviteter, der kan føre til øget risiko for sandflugt.

Klitfredningslinje

Klitfredede arealer er forbudszoner, hvor der som hovedregel ikke må foretages ændringer af den eksisterende tilstand, og hvor det ikke er tilladt at udøve aktiviteter, der kan føre til øget risiko for sandflugt. F.eks. må der som hovedregel ikke placeres bebyggelse, ske beplantning eller terrænændringer, herunder etableres hegn, eller placeres campingvogne og lignende, og arealerne må ikke afgræsses. Der må heller ikke foretages udstykning, matrikulering eller arealoverførsel, hvorved der fastlægges skel. Klitfredningslinjen er en beskyttelseszone som ligger i åbne landskaber typisk 300 m fra kysten og i bebyggede områder typisk 100 m eller mindre fra kysten. Beskyttelseszone findes næsten udelukkende langs den jyske vestkyst ved Skagerrak og Vesterhavet. Klitfredningslinjen kan nogle steder strække sig op til 500 meter ind i landet. Derudover findes større og mindre arealer, der er klitfredede, og som kan ligge langt fra kysten, f.eks. store sandmiler og indlandsklitler.

Oplysninger er indhentet d. 12. november 2024

11a, Dalbyneder By, Dalbyneder

Er matriklen beliggende indenfor en klitfredningslinje?..... Nej

Ejerlav..... Dalbyneder By, Dalbyneder

Berører følgende BFE-numre/matrikelnumre
BFE-nummer 8088045

Kontaktoplysninger

Administrativ myndighed..... Kystdirektoratet

Adresse..... Højbovej 1, 7620 Lemvig

Telefonnummer..... 20927244

Email..... kdi@kyst.dk

Web..... <https://kyst.dk/strand-og-klit/klitfredning/>

Strandbeskyttelseslinje

Er ejendommen beliggende indenfor en strandbeskyttelseslinje?..... Nej

I åbne landskaber ligger strandbeskyttelseslinjen typisk 300 m fra kysten. I bebyggede områder typisk 100 m eller mindre fra kysten. Inden for en strandbeskyttelseslinje må der blandt andet ikke placeres bebyggelse som fx bygninger, skure, campingvogne og master eller foretages ændringer i terrænet, tilplantning eller hegning.

Strandbeskyttelseslinje

Strandbeskyttede arealer er forbudszoner, hvor der som hovedregel ikke må foretages ændringer af den eksisterende tilstand.

F.eks. må der som hovedregel ikke placeres bebyggelse, ske beplantning eller terrænændringer, etableres hegn eller placeres campingvogne og lignende, og der må ikke foretages udstykning, matrikulering eller arealoverførsel, hvorved der fastlægges skel.

I åbne landskaber ligger strandbeskyttelseslinjen typisk 300 meter fra kysten, og i bebyggede områder typisk 100 meter eller mindre fra kysten.

Oplysninger er indhentet d. 12. november 2024

Er matrikelnummeret beliggende indenfor en strandbeskyttelseslinje?..... Nej

Matrikelnummer..... 11a

Ejerlav..... Dalbyneder By, Dalbyneder

Berører følgende BFE-numre/matrikelnumre

BFE-nummer 8088045

Kontaktoplysninger

Administrativ myndighed.....Kystdirektoratet

Adresse..... Højbovej 1, 7620 Lemvig

Telefonnummer..... 20927244

Email..... kdi@kyst.dk

Web..... <https://kyst.dk/strand-og-klit/strandbeskyttelse/>



EJENDOMS DATA RAPPORT

Stenhøjvej 1, 8970
Havndal

Rapport købt 12/11 2024

Rapport færdig 12/11 2024

Om ejendomsdatarapporten

Generelt om ejendomsdatarapporten

En ejendomsdatarapport bestilles efter fremsøgning af en given ejendom. Derefter henter systemet bag ejendomsdatarapporten oplysninger i offentlige registre om den pågældende ejendom. Enkelte oplysninger hentes hos kommunen. Med en oplysning menes et svar på et spørgsmål og evt. et bilag. De hentede oplysninger præsenteres i ejendomsdatarapporten og en række bilag. Der kan læses nærmere om oplysningerne i ejendomsdatarapporten i appendiks på boligejer.dk. Endelig præsenteres et overblik over svarene i ejendomsrapporten. Alle ejendomsdatarapportens elementer kan hentes som dokument i en fil (pdf) til elektronisk visning eller udskrift.

Du får besked pr e-mail, når rapporten er komplet. Det kan tage op til ti dage at få svar vedrørende enkelte oplysninger. I perioden fra rapporten er bestilt, til du modtager besked om, at rapporten er færdig, vil det fremgå af et hentet dokument, at ejendomsdatarapporten er "Underudarbejdelse". Når alle svar er modtaget, vil ejendomsdatarapporten få status som "Færdig" og du kan hente en ny komplet rapport.

Enkelte oplysninger i en ejendomsdatarapport må kun udleveres til ejendommens ejer eller en person, der har fået samtykke fra ejeren. Der kan derfor være oplysninger, som ikke fremgår af ejendomsdatarapporten.

[Link til Appendix](#)

Om resuméet

Dette dokument indeholder et resumé af svarene i ejendomsdatarapporten. De uddybende, detaljerede svar findes i rapporten. Nedenfor kan du se en liste over de bilag, der kan hentes. Bagerst i resuméet er der en kort beskrivelse af de enkelte oplysninger. Yderligere uddybende oplysninger og kontaktoplysninger til relevante myndigheder findes i Appendix.

- Vejforsyningskort
- Raastofplanskort
- Jordforureningsattest_11a_Dalbyneder By, Dalbyneder_7952d7cd-e368-4ad7-9265-2a85f7bbb173
- Energimaerkning_8088045_311017756
- BBR-meddelelse - Randers

Ordforklaring - ejendomsoplysninger

Internationale naturbeskyttelsesområder

Internationale beskyttelsesområder er opdelt i hhv. Ramsarområder, Fuglebeskyttelsesområder og Habitatområder. Hvis ejendommen er beliggende indenfor et område med internationale beskyttelsesområder, kan der være begrænsninger for anvendelse af arealerne på ejendommen.

Fredskov

Når en skov er fredskovspligtig, betyder det, at den, der ejer skovarealet, til enhver tid har pligt til at anvende det til skovbrugsformål. Med fredskovsplikten følger desuden en række regler, der tilsammen sikrer den langsigtede skovdyrkning.

Beskyttet natur

Beskyttet natur kan være beskyttede naturtyper eller vandløb jf. naturbeskyttelsesloven § 3. Hvis ejendommen er beliggende indenfor et område med beskyttet natur, kan der være begrænsninger for anvendelse af arealerne på ejendommen.

Majoratsskov

Majoratsskov er i følge skovloven arealer, der skal holdes under én ejer. Skovmyndigheden (miljøstyrelsens lokale enhed) kan give tilladelse til at ophæve majoratsskov noteringen på hele eller dele af skoven.

Landbrugspligt

Der er som udgangspunkt landbrugspligt på alle ejendomme, der er over 2 ha (20.000 m²). Når en ejendom er noteret med landbrugspligt, er den omfattet af landbrugslovens regler. Det betyder, at der gælder særlige regler for disse ejendomme f.eks. ved køb og salg. Der er ikke noget krav om, at en ejendom med landbrugspligt skal anvendes til landbrug eller lignende.

Varmeforsyning

Oplysningen angiver, hvilken forsyningsform, der er til rådighed for området. Det kan fx være naturgas eller fjernvarme. Desuden oplyses om eventuel tilslutningspligt/forblivelsespligt til en forsyningsform samt om eventuelle forbud mod visse opvarmningstyper (typisk el).

Vejdirektoratets projekter

Der leveres kort for området omkring ejendommen. Kortet viser med farvemarkering om ejendommen er beliggende indenfor et vejforsyningsprojekt, som vejmyndigheden enten undersøger, planlægger eller er ved at anlægge. Eksisterer der ingen vejforsyningsprojekter nær ejendommen vil der ikke udarbejdes et bilag.

Zonestatus

Zonestatus kan være landzone, byzone eller sommerhusområde. Afhængig af zonestatus kan der være forskellige bestemmelser for anvendelse af ejendommen. I landzone skal der fx søges om landzonetilladelse ved større byggeri, mens der i byzone ofte er lokalplaner, der fastsætter regler om bebyggelse og anvendelse af arealer.

Hovedstadsområdets transportkorridorer

Transportkorridorene i hovedstadsområdet er arealer, der er reserveret til fremtidige motorveje og baner m.m. De er en del af den overordnede fysiske planlægning og har hjemmel i planloven. Det betyder, at de respektive grundejere ikke får erstatning for de begrænsninger, de får pålagt i denne sammenhæng. Hovedstadsområdet omfatter i denne forbindelse kommunerne i Region Hovedstaden, bortset fra Bornholms Regionskommune, samt Greve, Køge, Lejre, Roskilde, Solrød og Stevns kommuner.

Vejforsyning

Der leveres kort for området omkring ejendommen. Kortet viser med farvemarkering de veje, som vejmyndigheden har registreret som værende hhv. offentlige, privat fællesveje eller private/almene veje. Status for veje uden farvemarkering er ikke oplyst. Kontakt kommunen for oplysninger om disse.

Kommuneplaner

Kommuneplanen omfatter en periode på 12 år og fastlægger de overordnede mål og retningslinjer for den enkelte kommunes udvikling. Den udgør rammen for udarbejdelse af lokalplaner og er grundlag for behandling af en række sager, herunder den konkrete administration i det åbne land og ansøgninger om byggetilladelse.

Spildevandsplaner

Kommunernes spildevandsplaner udarbejdes for at give en samlet oversigt over den eksisterende og planlagte spildevandshåndtering i de enkelte kommuner.

Landzonetilladelser

En landzonetilladelse udstedes af kommunen. Den kræves som udgangspunkt for, at man i landzone må opføre nyt byggeri eller foretage udstykning eller ændring i anvendelsen af bestående bebyggelse og ubebyggede arealer.

Lokalplaner

Grundejerne må ikke bygge nyt, ændre anvendelse osv. i strid med en lokalplan. Kommunalbestyrelsen kan – efter nabohøring – dispensere fra en lokalplan, hvis dispensationen ikke er i strid med principperne i planen.

Landsplandirektiv "Baltic Pipe"

Baltic Pipe er en ny gastransmissionsledning, der vil sikre forsyningsikkerheden for naturgas i Danmark. Desuden vil gastransmissionsledningen få forbindelse til gasfelter i Nordsøen og gastransmissionsnettet i Polen.

Varmeplaner

I kommunens varmeplan fastlægges områder, der forventes at blive fjernvarmeforsynet (kollektiv varmforsyning), herunder en forventet tidshorizont herfor, samt områder, der fremover forventes individuelt forsynet med vedvarende energi (ingen kollektiv varmforsyning).

Råstofplaner

En råstofplan skal omfatte en periode på mindst 12 år og Regionsrådet vurderer hvert 4. år om der er behov for justeringer eller revision af råstofplanen. Råstofplanen fastlægger, hvor der i regionen kan gives tilladelse til at indvinde naturgivne råstoffer – dvs. sand, grus, sten, kvartssand, ler, moler, plastisk ler, tørv og kalk.

Landsplandirektiv "Udviklingsområder"

Inden for et udviklingsområde i kystnærhedszonen har en kommune mulighed for at inddrage nye arealer i byzone og planlægge for anlæg i landzone, uden en særlig planlægningsmæssig eller funktionel begrundelse for kystnær lokalisering efter reglen i planlovens § 5 a, stk. 1. nr. 1. I et udviklingsområde er landzonereglerne mere lempelige end i den øvrige kystnærhedszone.

Kortlagt jordforurening

Kortlagt jordforurening kan være betegnet som kortlagt på hhv. vidensniveau 1 (V1) og/eller vidensniveau 2 (V2) i henhold til lov om forurenede jord. Oplysningen fremgår også af jordforureningsattesten.

Jordforureningsattest

Danmarks Miljøportals jordforureningsattest viser oplysninger om jordforurening for matriklen. Attesterne dannes ud fra regionernes og kommunernes oplysninger om jordforurening.

Påbud iht. jordforureningsloven

Her kan du se, om kommunen har udstedt påbud på ejendommen efter reglerne i lov om forurennet jord. Der oplyses om påbud efter §§ 9(2), 10, 44(2), 48, 72a, jf. § 7, nr. 1 i bekendtgørelse om indberetning af jordforureningsdata.

Områdeklassificering

Områdeklassificeringen inddeles i tre klasser; "Analysefrit område (Kategori 1)", "Analysefrit område (Kategori 2)" og "Område med krav om analyser". Byzoneområder klassificeres som udgangspunkt som lettere forurennet. Områdeklassificeringen er dog ikke nødvendigvis altid sammenfaldende med byzonen. Hvis ejendommen er omfattet af områdeklassificering, kan der være anmeldeligt ved større jordflytning.

Byggeskadeforsikring

Siden 1. april 2008 har professionelle bygherrer været forpligtet til at tegne en byggeskadeforsikring i forbindelse med nybyggeri af private helårsboliger. Forsikringspligten gælder fra 1. juli 2012 i nogle tilfælde også, når der etableres nye boligheder i eksisterende byggeri. Hvis ejendommen er omfattet af byggeskadeforsikring, vil der være en eftersynsrapport for hhv. 1-års og 5-års eftersyn.

Olietanke

Kommunen registrerer oplysninger om olietanke i Bygnings- og boligregisteret (BBR). Oplysningerne stammer typisk fra den af ejer eller bruger indsendte tankattest. Det bemærkes at olietankens registrering i BBR ikke i sig selv er en garanti for at tanken er lovlig. Der vises ikke oplysninger om tanke, der er fjernet fra ejendommen.

Energimærkning

Et energimærke er en vurdering af en bygnings energimæssige tilstand. En bolig, der sælges, skal have et gyldigt energimærke udarbejdet af en energikonsulent.

Elinstallationsrapport

En elinstallationsrapport er resultatet af en autoriseret elinstallatørvirksomheds gennemgang af bygningens elinstallationer under huseftersynsordningen. Rapporten giver en professionel og objektiv gennemgang af elinstallationernes tilstand.

Fredede bygninger

Der er ca. 7.100 fredede bygninger i Danmark. Det er bygninger, som har væsentlig kulturhistorisk og/eller arkitektonisk værdi. Alle fredede bygninger er fredet både udvendigt og indvendigt, og der skal søges om tilladelse hos Slots- og Kulturstyrelsen til alle bygningsarbejder, som går ud over almindelig vedligeholdelse.

Byggesag

En byggesag vedrører nybyggeri, til/ombygning, ændret anvendelse eller nedrivning (hel eller delvis). Kommunen registrerer oplysninger om byggesagen i Bygnings- og Boligregisteret (BBR), fx om byggeriets omfang, anmeldelse/ansøgning, tilladelser, påbegyndelse og fuldførelse. Visse byggesagstyper registreres ikke i BBR.

BBR-meddelelsen

BBR-meddelelsen viser de oplysninger, kommunen har registreret om en ejendom i Bygnings- og Boligregisteret (BBR). Oplysningerne på BBR-meddelelsen er et udtryk for de faktiske forhold på ejendommen, også selvom de ikke nødvendigvis er lovlige. Ansvar for oplysningernes rigtighed på BBR-meddelelsen ligger hos ejeren af ejendommen.

Tilstandsrapport

En tilstandsrapport er resultatet af en bygningsgennemgang foretaget af en beskikket bygnings sagkyndig. Tilstandsrapporten er en samlet skriftlig vurdering af en boligs synlige skader og tegn på skader.

Flexboligtilladelse

En flexboligtilladelse udstedes af kommunen. En flexboligtilladelse giver ejeren af en helårsbolig mulighed for at benytte sin helårsbolig som ferie- og fritidsbolig, med ret til senere at vende tilbage til at benytte boligen til helårsbeboelse uden krav om landzonetilladelse. Flexboligtilladelsen følger huset og ikke kun dig som ejer.

Ejendoms- og grundværdi

Ved vurderingen af en ejendom fastsættes den forventelige kontantværdi i fri handel for en ejendom af den pågældende kategori, under hensyn til alder, størrelse, beliggenhed og øvrige karakteristika. Vurderingen kan afvige fra en faktisk konstateret handelspris for ejendommen. Vurderingen foretages på grundlag af de priser i fri handel, der er konstateret for sammenlignelige ejendomme (reference ejendomme) og for den pågældende ejendom selv på vurderingstidspunktet. Vurderingen foretages også på baggrund af øvrige markedsindikatorer

af væsentlig betydning for vurderingen. Ejendoms- og grundværdien danner grundlaget for de statslige og kommunale ejendomsskatter.

Ejendomsskat

Læs mere om de nye boligskatter på <https://www.vurderingsportalen.dk/ejerbolig/boligskat/nye-regler-fra-2024/>.

Påbud/dispensationer/anbefalinger vedr. vandindvindingsanlæg/-boringer på ejendommen

Kommunalbestyrelsen indberetter oplysninger af betydning for ejendomshandler med henblik på offentliggørelse og videregivelse af visse oplysninger på vandforsyningslovens område til den fælles offentlige database for geologi, grund- og drikkevand, Jupiter.

Grundvand - Drikkevandsinteresser

Oplysningen viser, om ejendommen er beliggende indenfor et drikkevandsområde. Afhængig af drikkevandsområdets kategorisering kan der være begrænsninger for anvendelse af arealerne på ejendommen.

Aktuel vandforsyning

Her oplyses hvilken form for vandforsyning ejendommen er tilkøbt, fx alment eller privat alment vandforsyningsanlæg.

Tilladelser vedr. spildevandsforhold på ejendommen

-

Medlemskab af spildevandsforsyning

-

Aktuelle afløbsforhold

Her oplyses hvordan spildevand og regnvand bortledes fra ejendommen.

Grundvand - Følsomme indvindingsområder

Oplysningen er etableret for at beskytte drikkevandet nitrat- og sprøjtemiddelfølsomme indvindingsområder. Hvis ejendommen er beliggende indenfor et følsomt indvindingsområde, kan der være begrænsninger for anvendelse af arealerne på ejendommen.

Påbud vedr. spildevandsforhold på ejendommen

-

Fredede fortidsminder og fortidsmindebeskyttelseslinjer

Vedr. fredningsstatus: A = Fredet før 1937. B = Fredet 1937 eller senere. C = Ikke fredningsværdig 1937-56. D = Ikke fredet eller afløst før 2009. U = -

Skovbyggelinjer

Skovbyggelinjen er en zone på 300 m omkring skove. Skovbyggelinjen gælder for alle offentlige skove og for private skove med et sammenhængende areal på mindst 20 ha. Inden for byggelinjen er der forbud mod at bygge.

Kirkebyggelinjer

Kirkebyggelinjen er en 300 m beskyttelseszone målt fra kirkebygningen. Den skal sikre, at der ikke opføres bebyggelse over 8,5 m, som virker skæmmende på kirken.

Klitfredningslinje

Klitfredningslinjen er en beskyttelseszone som ligger i åbne landskaber typisk 300 m fra kysten og i bebyggede områder typisk 100 m eller mindre fra kysten. Beskyttelseszone findes næsten udelukkende langs den jyske vestkyst ved Skagerrak og Vesterhavet. Det er ikke tilladt at ændre tilstanden af klitfredede arealer eller at udøve aktiviteter, der kan føre til øget risiko for sandflugt.

Strandbeskyttelseslinje

I åbne landskaber ligger strandbeskyttelseslinjen typisk 300 m fra kysten. I bebyggede områder typisk 100 m eller mindre fra kysten. Inden for en strandbeskyttelseslinje må der blandt andet ikke placeres bebyggelse som fx bygninger, skure, campingvogne og master eller foretages ændringer i terrænet, tilplantning eller hegning.

Beskyttede sten- og jorddiger

Oplysningen omfatter sten- og jorddiger, som er beskyttet mod tilstandsændringer, jf. museumsloven. Oplysningen er vejledende og må derfor ikke anvendes til at afgøre, om der er beskyttede diger i et område.

Sø- og åbeskyttelseslinjer

Sø- og åbeskyttelseslinjen har til formål at sikre søer og åer som værdifulde landskabselementer og som levesteder for dyre- og planteliv forløber der en sø- eller åbeskyttelseslinje på 150 m fra visse søer og vandløb. Inden for beskyttelseslinjen er der generelt forbud mod ændringer, dvs. at der ikke må placeres bebyggelse, foretages ændringer i terrænet, beplantningen o.l.

Ejerbolig / Ejendomsvurdering / Foreløbige vurderinger ejendomssøgning / Stenhøjvej 1

Stenhøjvej 1

Dalbyneder,
8970 Havndal

Foreløbig vurdering

Dette er den foreløbige vurdering, som boligskatten for 2024 beregnes ud fra. Når den endelige vurdering er klar, bliver boligskatterne genberegnet og efterreguleret.

Ejendomsværdien bruger vi til at beregne din ejendomsværdiskat, og grundværdien bruger vi til at beregne din grundskyld (ejendomsskat). Inden skatterne beregnes, trækker vi 20 % fra din vurdering.

Har du spørgsmål til din foreløbige vurdering, kan du læse [svarene på de oftest stillede spørgsmål](#). Du kan også ringe til os på 72 22 27 72.

Databasen er senest opdateret den 27. november 2023.

- ⓪ Hvad betyder din foreløbige vurdering for boligskatten i 2024?
- ⓪ Hvordan beregnes den foreløbige vurdering af en ejerbolig?
- ⓪ Kan du klage over den foreløbige vurdering af din ejerbolig?
- ⓪ Ejer du en ejendom med 2 boligenheder? Læs her!

Ejendommens id-oplysninger

Ejendomsværdi

Grundværdi

686.000 kr. 204.000 kr.

⓪ FAQ

Om Vurderingsportalen

Vurderingsportalen er din indgang til de offentlige ejendomsvurderinger

Om Vurderingsstyrelsen

Vurderingsstyrelsen vurderer Danmarks ca. 2,3 mio. ejendomme. Vi sikrer retvisende, ensartede og gennemskuelige eje

[Gå til vurderingsstyrelsen.dk](https://www.vurderingsstyrelsen.dk)

Information og sikkerhed

[Se offentliggjorte 2020-vurderinger](#)

[Din vurdering fra før 2020](#)

[Cookies](#)

[Privatlivspolitik](#)

[Sikkerhed](#)

[Tilgængelighedserklæring](#)

Kontakt Vurderingsstyrelsen

Telefonen er åben

Mandag

Kl. 9-17

Tirsdag til torsdag

Kl. 9-16

Fredag

Kl. 9-14

Telefon: [+45 72 22 16 16](tel:+4572221616)

EN DEL AF SKATTEFORVALTNINGEN

Vurderingsfortegnelsen

Søger du information om de nye ejendomsvurderinger for 2020, skal du gå til vurderingsportalen.dk.

Her på siden kan du finde oplysninger om de vurderinger, der ligger til grund for ejendomsbeskatningen, indtil vurderinger fra det nye ejendomsvurderingssystem er klar. Vær opmærksom på, at oplysningerne for 2020 er en kopi af vurderingen fra 2019.

Har du spørgsmål, er du velkommen til at ringe til os på 72 22 16 16

Detaljerede vurderingsoplysninger for 2020

Adresse:	STENHØJVEJ 001,DALBYNEDER , 8970 HAVNDAL		
Vurderingsår:	2019 Kopi		
Kommune:	RANDERS	Ejendomsnr.:	2352
Vurderingskreds:	NØRHOLD		
Benyttelse:	Beboelse	Lejligheds antal:	1
Matrikel:	11 A , DALBYNEDER	Grundareal:	3.009
Ejendomsværdi:	960.000	Grundværdi:	81.800

Vis "Grundværdispecifikationer"

Vis Værdier til brug for ejendomsværdiskatteloft

Vis tidligere vurdering

Grundværdispecifikationer:

Nr.	Prisbetegnelse	Areal/Enhed	Enhedsbeløb	Total
01	Kvadratmeterpris	1.000	70 kr.	70.000 kr.
02	Kvadratmeterpris	2.009	8 kr.	16.072 kr.
03	Nedslag regulering	0	4.300 kr.	-4.300 kr.
I alt:				81.800 kr.

Værdier til brug for ejendomsværdiskatteloft:

Ejendomsværdi 2001:	700.000 kr.	Ejendomsværdi 2002:	640.000 kr.
Ejendomsværdiskatteloftet beregnet på grundlag af 2002:			640.000 kr.

Vis tidligere vurdering

Jordforureningsattest

Denne jordforureningsattest er baseret på de informationer, der er registreret i den fællesoffentlige landsdækkende database på jordforureningsområdet, DKjord.

Attesten er baseret på en søgning om en specifik matrikel. I attesten bruges også begrebet "lokalitet", der kan dække over flere matrikler eller eventuelt en mindre del af en matrikel. Der er flere oplysninger omkring lokaliteten, som ikke nødvendigvis også gælder for matriklen. Se derfor på kortmaterialet, hvor meget af matriklen der berøres af lokaliteten.

Attestens kort er baseret på data fra Danmarks Arealinformation og Geodatastyrelsen. Ansvar for de registrerede data ligger hos regionen og kommunen, hvor den aktuelle matrikel er beliggende. Bemærk, at denne attest omhandler alene oplysninger om jordforurening.

Der er søgt på følgende matrikel:

Ejerlavsnavn	Dalbyneder By, Dalbyneder
Matrikelnummer	11a
Region	Region Midtjylland
Kommune	Randers Kommune
Beregningsdato	[Manglende Beregningsdato]

Kort

Placeringen af den søgte matrikel kan ses nedenfor (her kan de også se om der er jordforureninger i nærheden af det søgte).



Forureningsstatus

Matrikel status: Matriklen er ikke kortlagt.

Region Midtjylland har for nuværende ingen oplysninger om jordforurening på den pågældende matrikel.

Matriklen er ikke omfattet af områdeklassificering.

Der er på denne matrikel ikke igangværende påbud efter jordforureningsloven.

Kontaktoplysninger

Region Midtjylland

Adresse	Regionshuset Viborg, Skottenborg 26, 8800 Viborg.
Mail	Miljoe@ru.rm.dk
Web	www.jordmidt.dk
Bemærkning	Man bør tillige danne en attest fra Region Midtjyllands hjemmeside da der her findes oplysninger om lokaliteter, der er under sagsbehandling i forbindelse med kortlægning. Disse lokaliteter kan først findes på Danmarks Miljøportal når der er truffet afgørelse om kortlægning.

Randers Kommune

Adresse	Laksetorvet 8900 Randers
Mail	randers.kommune@randers.dk
Web	http://www.randers.dk/FrontEnd.aspx?id=5784
Bemærkning	Hvis din grund ikke er omfattet af områdeklassificering i denne attest, kan det skyldes at din kommune endnu ikke har gjort data tilgængelige på Danmarks Miljøportal eller at data ikke er opdateret.

Bilag

Jordforurening, V1

Et areal betegnes som kortlagt på vidensniveau 1 (V1), hvis der er tilvejebragt en faktisk viden om aktiviteter på arealet eller aktiviteter på andre arealer, der kan have været kilde til jordforurening på arealet.

Jordforurening, V2

Et areal betegnes som kortlagt på vidensniveau 2 (V2), hvis der er tilvejebragt et dokumentationsgrundlag, der gør, at det med høj grad af sikkerhed kan lægges til grund, at der på arealet er en jordforurening af en sådan art og koncentration, at forurening kan have skadelig virkning på mennesker og miljø.

Lokaliseret (uafklaret)

Et areal betegnes som lokaliseret (uafklaret), hvis der er oplysninger, som endnu ikke er i vurderet i forhold til kortlægning. Uafklarede oplysninger kan eksempelvis være historiske oplysninger vedrørende tidligere aktiviteter på en grund eller oplysninger om fund af forurening. Uafklarede oplysninger kan dermed efter yderligere gennemgang af eksempelvis arkiver og sagsbehandling resultere i en kortlægning af en grund eller i en status som "Udgået før kortlægning"

Nuancering

Nuancering af kortlægning på V2, på baggrund af den risiko, den kortlagte forurening udgør eller kan udgøre for den aktuelle anvendelse til boligformål

Udgået Efter Kortlægning

Forureninger, som har været kortlagt på vidensniveau 1 eller 2, men som er udgået af kortlægningen

Udgået Før Kortlægning

Lokaliteter, hvor der er foretaget en oprensning så de ikke bliver kortlagt som forurenede (V2). Desuden findes der lokaliteter i denne kategori, hvor det har været vurderet om de skulle kortlægges som mulig forurenede (V1) men hvor lokaliteten frikendes på baggrund af de historiske oplysninger.

Områdeklassificering

Område, hvor jorden antages at være lettere forurenede, udpeget jf. jordforureningslovens § 50a. Byzone klassificeres som udgangspunkt som område, hvor jorden antages at være lettere forurenede. Oplysning om områdeklassificering stammer fra en tegning af matriklen på kort. I enkelte tilfælde kan unøjagtigheder eller ændringer i matrikeltegningen resultere i, at matriklen fejlagtig overlapper en anden matrikel og påvirker informationer om områdeklassificering herpå. Hvis attesten indeholder oplysning om områdeklassificering, inkl. analysefrie områder, som forekommer ukorrekt, så kan du få et overblik over matriklen på <http://arealinformation.miljoportal.dk/distribution/>. Ellers kan den aktuelle kommune kontaktes.

Igangværende påbud - JFL

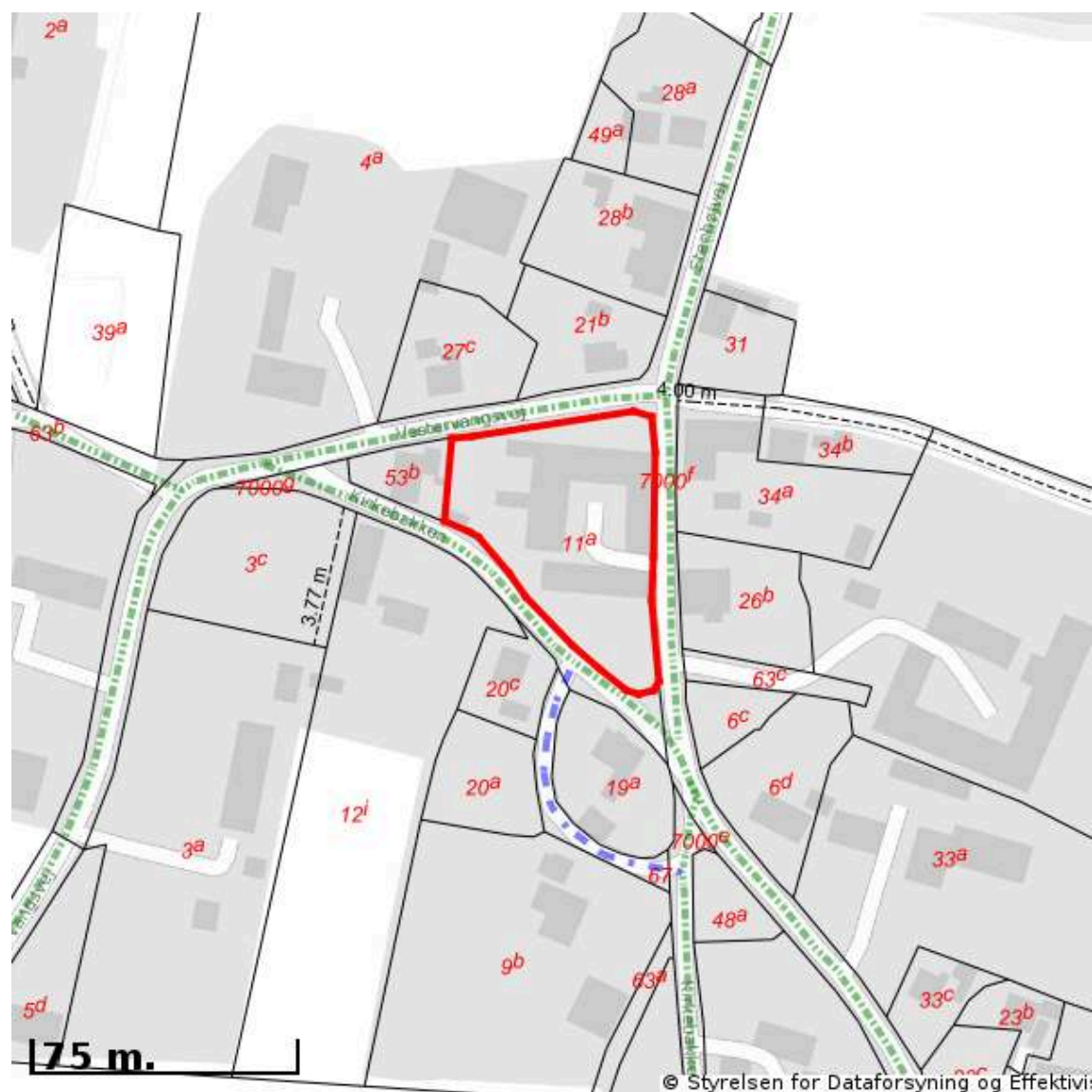
Areal, hvor kommunen har meddelt et påbud efter jordforureningsloven. Det kan være enten et aktivt påbud eller et påbud, hvor der alene er længerevarende vilkår (f. eks. belægning eller monitoring). Når et påbud er helt opfyldt, oplyses det ikke i jordforureningsattesten. Kommunen skal oplyse om påbud efter jordforureningsloven jf. reglerne i Bekendtgørelse om indberetning og registrering af jordforureningsdata, dvs. påbud meddelt efter 1. juli 2014 efter de hjemler, der er fastsat. Kommunen kan oplyse om påbud efter andre hjemler og påbud, som er meddelt tidligere, når de er igangværende.



EJENDOMS DATA RAPPORT

Oversigt over vejforsyning

Berørende matr. 11a Dalbyneder By, Dalbyneder
Oplysninger om vejforsyning er indhentet d. 12-11-2024.



Signaturforklaring:

- Offentlig
- Privat fælles
- Øvrige (privat/almen/udlagt privat fælles)
- Planlagt nedklassificering
- Matriklens placering

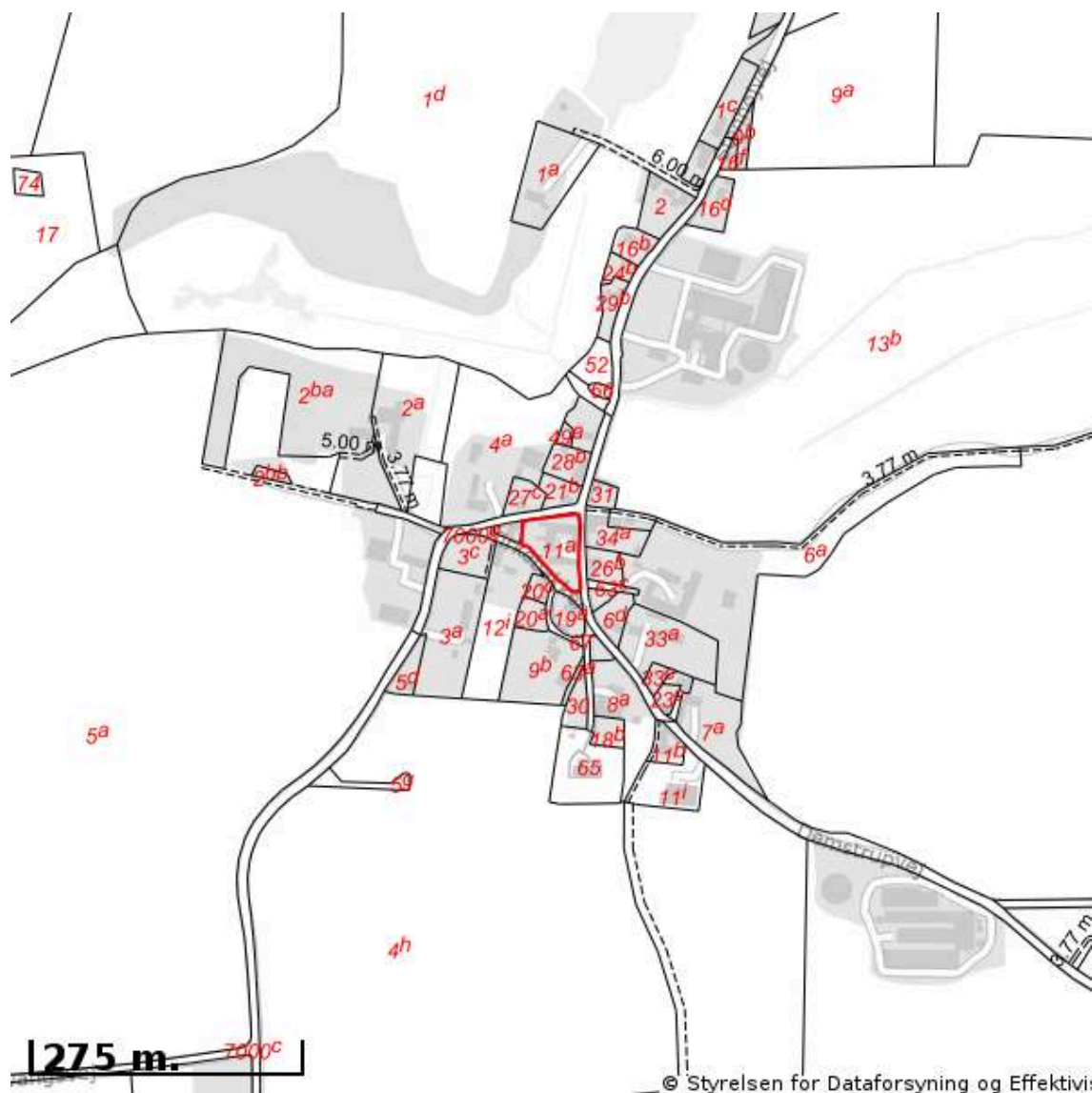
Kortet viser med farvemarkering de veje og stier, som vejmyndigheden har registreret som værende hhv. offentlige, private fælles eller private/almene/udlagte private fælles. Status for veje/stier uden farvemarkering er ikke oplyst. Kontakt kommunen for oplysning om disse.





EJENDOMS DATA RAPPORT

Oversigt over råstofområder

Berørende matr. 11a Dalbyneder By, Dalbyneder
Oplysninger om råstofområder er indhentet d. 12-11-2024.



Signaturforklaring:

-  Matriklens placering
-  Råstofgraveområde
-  Råstofinteresseområde
-  Areal med anmeldte rettigheder

OBS! Oplysninger om råstofområder indhentes fra Danmarks Arealinformation og vedligeholdes af regionerne. Kontakt regionen hvis du mener at der er fejl i råstofområderne.



Denne BBR-meddelelse er hentet via selvbetjening.

Fejl eller mangler i udskriften bedes meddelt til kommunen via e-mailadressen bbr@randers.dk eller telefonnr 89151514

Oplysninger om grunde

Adresse: Stenhøjvej 1 (vejkode: 1963), Dalbynder, 8970 Havndal

Ejerforhold: Privatpersoner eller interessentskab

Vand & afløb

Vandforsyning: Privat vandforsyningsanlæg

Afløbsforhold: Afløb til offentligt kloaksystem

Grundareal

3009 m²

Matrikelnr.

11a

Ejerlav

DALBYNEDER BY, DALBYNEDER

Ejendom

BFE-nr.: 8088045

Oplysninger om tekniske anlæg

Pr. 1. januar 2012 skal oplysninger om olietanke oplyses og registreres i BBR. Derfor er de oplysninger, som kommunen i forvejen har været i besiddelse af, blevet samlet i BBR. Hvis der er uoverensstemmelse mellem olietankoplysningerne på BBR-meddelelsen og de faktiske forhold, har ejeren pligt til at meddele dette til kommunen.

Anlægsnr.: 1

Adresse: Stenhøjvej 1 (vejkode: 1963), Dalbynder, 8970 Havndal

Beliggende på matrikel 11a

Beliggenhed (kvalitet): Usikker

Tank

Driftstatus: I drift

Etableringsår: 2007

Størrelsesklasse: 1

Placering: Over terræn, udendørs

Indhold: Mineralske olieprodukter

Oplysninger om bygninger

Bygningsnr.: 1

Adresse: Stenhøjvej 1 (vejkode: 1963), Dalbynder, 8970 Havndal

Stuehus til landbrugsejendom (Bygningens anvendelse 110)

Matrikelnr.: 11a

Landsejerlavsnavn: DALBYNEDER BY, DALBYNEDER

Beliggenhed (kvalitet): Sikker

Opførelsesår: 1870

Til-/ombygningsår: 1935

Antal etager u. kælder & tagetage: 1

Antal helårsboliger med køkken: 1

Antal helårsboliger uden køkken: 0

Materialer

Ydervæggens materiale: Mursten

Tagdækningsmateriale: Fibercement herunder asbest

Kilde til bygningens materialer: Oplyst af ejer eller dennes repræsentant

Areal i grundplan	m2	Samlet andet areal	m2	Bygningens arealanvendelse	m2
Bebygget areal	225	Samlet andet areal	0	Samlet boligareal	225
Overdækket areal	0	Heraf affaldsrum i terræn	0	Heraf areal af lovlig beboelse i kælders	0
Areal i hele bygningen	m2	Heraf indbygget garage	0	Samlet erhvervsareal	0
Samlet bygningsareal (excl. kælders & tagetage)	225	Heraf indbygget carport	0	Heraf erhverv i kælders	0
Samlet kælderareal	0	Heraf indbygget udhus	0	Antal etager u. kælders & tagetage	1
Heraf udnyttet kælder	0	Heraf lukkede overdækninger	0		
Heraf dyb kælder	0	Heraf indbygget udestue el. lign.	0		
Samlet tagetageareal	0	Heraf udvendig efter isolering	0		
Heraf udnyttet tagetage	0	Heraf øvrige arealer	0		
		Heraf indbygget garage i kælders	0		

Kilde til bygningsarealer: Oplyst af ejer eller dennes repræsentant

Energioplysninger

Varmeinstallation: Centralvarme med én fyringsenhed

Opvarmningsmiddel: Flydende brændsel

Oplysninger om bolig-/erhvervsenheder

Adresse: Stenhøjvej 1 (vejkode: 1963), Dalbyneder, 8970 Havndal

Stuehus til landbrugsejendom (Anvendelseskode: 110)

Samlet areal:	225 m2	Egentlig beboelseslejlighed med eget køkken
Enhedens erhvervsareal:	0 m2	
Enhedens boligareal:	225 m2	
Andet areal:	0 m2	
Enhedens andel af fælles adgangsareal:	0 m2	
Enhedens andel i fælles boligareal:	0 m2	
Areal af lukket altan/udestue:	0 m2	
Areal af åben altan/tagterrasse:	0 m2	
Tinglyst areal fra Matriklen:	0 m2	

Kilde til arealer: Oplyst af ejer eller dennes repræsentant

Antal værelser: 8

Antal toiletter: 1

Antal badeværelser: 1

Køkkenforhold: Eget køkken med afløb

Energioplysninger

Energiforsyning: 400 V el fra værk

Bygningsnr.: 2

Adresse: Stenhøjvej 1 (vejkode: 1963), Dalbyneder, 8970 Havndal

Stald til kvæg, får mv. (Bygningens anvendelse 212)

Matrikelnr.: 11a

Landsejerlavsnavn: DALBYNEDER BY, DALBYNEDER

Beliggenhed (kvalitet): Sikker

Opførelsesår: 1928

Antal etager u. kælders & tagetage: 1

Antal helårsboliger med køkken: 0

Antal helårsboliger uden køkken: 0

Materialer

Ydervæggens materiale: Mursten

Tagdækningsmateriale: Fibercement herunder asbest

Kilde til bygningens materialer: Oplyst af ejer eller dennes repræsentant

Areal i grundplan	m2	Samlet andet areal	m2	Bygningens arealanvendelse	m2
Bebygget areal	307	Samlet andet areal	0	Samlet boligareal	0
Overdækket areal	0	Heraf affaldsrum i terræn	0	Heraf areal af lovlig beboelse i kælders	0
Areal i hele bygningen	m2	Heraf indbygget garage	0	Samlet erhvervsareal	614
Samlet bygningsareal (excl. kælders & tagetage)	307	Heraf indbygget carport	0	Heraf erhverv i kælders	0
Samlet kælderareal	0	Heraf indbygget udhus	0	Antal etager u. kælders & tagetage	1
Heraf udnyttet kælder	0	Heraf lukkede overdækninger	0		
Heraf dyb kælder	0	Heraf indbygget udestue el. lign.	0		
Samlet tagetageareal	307	Heraf udvendig efter isolering	0		
Heraf udnyttet tagetage	307	Heraf øvrige arealer	0		
		Heraf indbygget garage i kælders	0		

Kilde til bygningsarealer: Oplyst af ejer eller dennes repræsentant

Energioplysninger

Varmeinstallation: Ingen varmeinstallation

Bemærkninger for bygning

KOSTALD M.VENTILATION
KOSTALD M. INDLAGT VAND

Oplysninger om bolig-/erhvervsenheder

Adresse: Stenhøjvej 1 (vejkode: 1963), Dalbyneder, 8970 Havndal

Stald til kvæg, får mv. (Anvendelseskode: 212)

Samlet areal:	614 m2	Andet
Enhedens erhvervsareal:	614 m2	
Enhedens boligareal:	0 m2	
Andet areal:	0 m2	
Enhedens andel af fælles adgangsareal:	0 m2	
Enhedens andel i fælles boligareal:	0 m2	
Areal af lukket altan/udestue:	0 m2	
Areal af åben altan/tagterrasse:	0 m2	
Tinglyst areal fra Matriklen:	0 m2	

Bygningsnr.: 3

Adresse: Stenhøjvej 1 (vejkode: 1963), Dalbyneder, 8970 Havndal

Stald til svin (Bygningens anvendelse 211)

Matrikelnr.: 11a

Landsejerlavsnavn: DALBYNEDER BY, DALBYNEDER

Beliggenhed (kvalitet): Sikker

Opførelsesår: 1928

Antal etager u. kælder & tagetage: 1

Antal helårsboliger med køkken: 0

Antal helårsboliger uden køkken: 0

Materialer

Ydervæggens materiale: Mursten

Tagdækningsmateriale: Fibercement herunder asbest

Kilde til bygningens materialer: Oplyst af ejer eller dennes repræsentant

Areal i grundplan	m2	Samlet andet areal	m2	Bygningens arealanvendelse	m2
Bebygget areal	154	Samlet andet areal	0	Samlet boligareal	0
Overdækket areal	0	Heraf affaldsrum i terræn	0	Heraf areal af lovlig beboelse i kælder	0
Areal i hele bygningen	m2	Heraf indbygget garage	0	Samlet erhvervsareal	308
Samlet bygningsareal (excl. kælder & tagetage)	154	Heraf indbygget carport	0	Heraf erhverv i kælder	0
Samlet kælderareal	0	Heraf indbygget udhus	0	Antal etager u. kælder & tagetage	1
Heraf udnyttet kælder	0	Heraf lukkede overdækninger	0		
Heraf dyb kælder	0	Heraf indbygget udestue el. lign.	0		
Samlet tagetageareal	154	Heraf udvendig efter isolering	0		
Heraf udnyttet tagetage	154	Heraf øvrige arealer	0		
		Heraf indbygget garage i kælder	0		

Kilde til bygningsarealer: Oplyst af ejer eller dennes repræsentant

Energioplysninger

Varmeinstallation: Ingen varmeinstallation

Bemærkninger for bygning

SVINESTALD M. ISOL. AFLEJER OG MUR

SVINESTALD M. INDLAGT VAND

SVINESTALD M. VENTILATION

Oplysninger om bolig-/erhvervsenheder

Adresse: Stenhøjvej 1 (vejkode: 1963), Dalbyneder, 8970 Havndal

Stald til svin (Anvendelseskode: 211)

Samlet areal:	308 m2	Andet
Enhedens erhvervsareal:	308 m2	
Enhedens boligareal:	0 m2	
Andet areal:	0 m2	
Enhedens andel af fælles adgangsareal:	0 m2	
Enhedens andel i fælles boligareal:	0 m2	
Areal af lukket altan/udestue:	0 m2	
Areal af åben altan/tagterrasse:	0 m2	
Tinglyst areal fra Matriklen:	0 m2	

Bygningsnr.: 4

Adresse: Stenhøjvej 1 (vejkode: 1963), Dalbynder, 8970 Havndal

Lade til foder, afgrøder mv. (Bygningens anvendelse 216)

Matrikelnr.: 11a

Beliggenhed (kvalitet): Sikker

Antal etager u. kælder & tagetage: 1

Antal helårsboliger uden køkken: 0

Landsejerlavsnavn: DALBYNEDER BY, DALBYNEDER

Opførelsesår: 1928

Antal helårsboliger med køkken: 0

Materialer

Ydervæggens materiale: Mursten

Tagdækningsmateriale: Fibercement herunder asbest

Kilde til bygningens materialer: Oplyst af ejer eller dennes repræsentant

Areal i grundplan	m2	Samlet andet areal	m2	Bygningens arealanvendelse	m2
Bebygget areal	221	Samlet andet areal	0	Samlet boligareal	0
Overdækket areal	0	Heraf affaldsrum i terræn	0	Heraf areal af lovlig beboelse i kælder	0
Areal i hele bygningen	m2	Heraf indbygget garage	0	Samlet erhvervsareal	221
Samlet bygningsareal (excl. kælder & tagetage)	221	Heraf indbygget carport	0	Heraf erhverv i kælder	0
		Heraf indbygget udhus	0	Antal etager u. kælder & tagetage	1
Samlet kælderareal	0	Heraf lukkede overdækninger	0		
Heraf udnyttet kælder	0	Heraf indbygget udestue el. lign.	0		
Heraf dyb kælder	0	Heraf udvendig efter isolering	0		
Samlet tagetageareal	0	Heraf øvrige arealer	0		
Heraf udnyttet tagetage	0	Heraf indbygget garage i kælder	0		

Kilde til bygningsarealer: Oplyst af ejer eller dennes repræsentant

Energioplysninger

Varmeinstallation: Ingen varmeinstallation

Bemærkninger for bygning

Ladebygning

KORNSILO 48 M3

Oplysninger om bolig-/erhvervsenheder

Adresse: Stenhøjvej 1 (vejkode: 1963), Dalbynder, 8970 Havndal

Lade til foder, afgrøder mv. (Anvendelseskode: 216)

Samlet areal:	221 m2	Andet
Enhedens erhvervsareal:	221 m2	
Enhedens boligareal:	0 m2	
Andet areal:	0 m2	
Enhedens andel af fælles adgangsareal:	0 m2	
Enhedens andel i fælles boligareal:	0 m2	
Areal af lukket altan/udestue:	0 m2	
Areal af åben altan/tagterrasse:	0 m2	
Tinglyst areal fra Matriklen:	0 m2	

Bygningsnr.: 6

Adresse: Stenhøjvej 1 (vejkode: 1963), Dalbynder, 8970 Havndal

Lade til foder, afgrøder mv. (Bygningens anvendelse 216)

Matrikelnr.: 11a

Beliggenhed (kvalitet): Usikker

Antal etager u. kælder & tagetage: 1

Antal helårsboliger uden køkken: 0

Landsejerlavsnavn: DALBYNEDER BY, DALBYNEDER

Opførelsesår: 1972

Antal helårsboliger med køkken: 0

Materialer

Ydervæggens materiale: Letbetonsten

Tagdækningsmateriale: Fibercement herunder asbest

Kilde til bygningens materialer: Oplyst af ejer eller dennes repræsentant

Areal i grundplan	m2	Samlet andet areal	m2	Bygningens arealanvendelse	m2
Bebygget areal	26	Samlet andet areal	0	Samlet boligareal	0
Overdækket areal	0	Heraf affaldsrum i terræn	0	Heraf areal af lovlig beboelse i kælder	0
Areal i hele bygningen	m2	Heraf indbygget garage	0	Samlet erhvervsareal	26
Samlet bygningsareal (excl. kælder & tagetage)	26	Heraf indbygget carport	0	Heraf erhverv i kælder	0
		Heraf indbygget udhus	0	Antal etager u. kælder & tagetage	1
Samlet kælderareal	0	Heraf lukkede overdækninger	0		
Heraf udnyttet kælder	0	Heraf indbygget udestue el. lign.	0		

Heraf dyb kælder	0	Heraf udvendig efter isolering	0
Samlet tagetageareal	0	Heraf øvrige arealer	0
Heraf udnyttet tagetage	0	Heraf indbygget garage i kælder	0

Kilde til bygningsarealer: Oplyst af ejer eller dennes repræsentant

Energioplysninger

Varmeinstallation: Ingen varmeinstallation

Bemærkninger for bygning

ROEHUS

Oplysninger om bolig-/erhvervsenheder

Adresse: Stenhøjvej 1 (vejkode: 1963), Dalbyneder, 8970 Havndal

Lade til foder, afgroder mv. (Anvendelseskode: 216)

Samlet areal:	26 m2	Andet
Enhedens erhvervsareal:	26 m2	
Enhedens boligareal:	0 m2	
Andet areal:	0 m2	
Enhedens andel af fælles adgangsareal:	0 m2	
Enhedens andel i fælles boligareal:	0 m2	
Areal af lukket altan/udestue:	0 m2	
Areal af åben altan/tagterrasse:	0 m2	
Tinglyst areal fra Matriklen:	0 m2	

Kortmateriale



Forkortelser	
B#	Bygningsnummer
T#	Teknisk anlæg nummer
NY	Nybyggeri
*	Bygning på fremmed grund

Punkter i kortet	
●	Punktet er sikkert placeret
●	Punktet er usikkert placeret

Linjer i kortet	
—	Ejendom
—	Jordstykke ¹
	Bygningsomrids, nøjagtigt ²
	Bygningsomrids, unøjagtigt ³

1. Jordstykke dækker over udstrækningen af det enkelte matrikelnummer.
2. Bygningsomridset er nøjagtigt, når dets placering er verificeret af GeoDanmark (se nedenfor).
3. Bygningsomridset er unøjagtigt, når dets placering ikke er verificeret af GeoDanmark (se nedenfor).

Du kan få et mere detaljeret geografisk overblik over ejendommen på <https://kort.bbr.dk>.

Kortmaterialet er automatisk genereret på baggrund af nyeste offentligt tilgængelige data om ejendommen fra Bygnings- og Boligregistret (BBR), Matrikelkortet, GeoDanmark, Danmarks Adresseregister (DAR).

I Bygnings- og Boligregistret (BBR) finder du oplysninger om alle bygninger og boliger i Danmark. Se mere på <https://bbr.dk> – her er det også muligt at flytte et rødt

bygningpunkt, der er usikkert placeret.

Matrikelkortet er et oversigtskort, der har til formål at vise beliggenheden af matrikulære arealer (matrikelnumre, vejlitra m.v.) i forhold til hinanden. Skellinjer i matrikelkortet falder ikke altid sammen med synlige grænser i landskabet, hvilket kan skyldes unøjagtigheder. Læs eventuelt mere herom på <https://gst.dk/data-og-kort/matrikelkort-og-data/matrikelkort>.

GeoDanmark er et samarbejde mellem kommunerne og Styrelsen for Dataforsyning og Infrastruktur (SDFI) om at kortlægge Danmark. GeoDanmark-data består bl.a. af luffotos og bygningsomrids. Vær opmærksom på, at disse luffotos kun optages en gang om året, og at bygningsomrids opdateres på baggrund heraf. Derfor kan der være forsinkelser i registreringen af ændringer, afhængigt af hvornår ændringen – fx en opførelse eller nedrivning af en bygning – er sket. Se mere på <https://www.geodanmark.dk>.

DAR er Danmarks autoritative register for adresser og vejnavne. Se mere på <https://www.danmarksadresser.dk>.

Din pligt som ejer

Det er dit ansvar som ejer, at oplysningerne om din ejendom i BBR er korrekte. En registrering i BBR kan ikke nødvendigvis tages som udtryk for, at byggeriet er lovligt i henhold til anden lovgivning. Kommunen kan give en bøde på op til 5.000 kr., hvis du ikke indberetter oplysninger til BBR, eller hvis du giver forkerte oplysninger.

Derfor er det vigtigt, at du læser din BBR-meddelelse og kontrollerer om alle bygninger og anlæg på ejendommen er registreret rigtigt. Når du køber en ejendom eller ændrer på bygninger og boliger, er det ekstra vigtigt at være opmærksom på, om registreringerne er korrekte. Indberetningspligten gælder også byggesager.

Du skal være særligt opmærksom på:

- **Opførelsesår**
- **Om- og tilbygningsår**
- **Bebygget areal**
- **Antal etager**
- **Samlet boligareal eller erhvervsareal**
- **Areal af udnyttet tagetage**
- **Areal af udestue**
- **Tagdækningsmateriale**
- **Varmeinstallation**

Omkring opførelsesår vil der nogle steder være angivet år 1000. Dette skyldes, at du ikke har givet oplysninger om opførelsesår vedrørende den pågældende bygning. Kommunen har lov til at kontrollere de oplysninger, du giver til BBR. Kontrollen kan ske ved et anmeldt besøg på ejendommen eller ved registersamkøring med eksterne kilder – f.eks. folkeregistret eller ved hjælp af luftfotos.

I BBR er din ejendom registreret på 4 niveauer:

Grund

Grunden er normalt det samme som en matrikel, og er et sammenhængende stykke jord. I særlige tilfælde kan grunden bestå af flere matrikler, og en ejendom af flere grunde. Dette vil oftest være på landbrugsejendomme. På grunden registreres f.eks. oplysninger om vandforsyning og afløbsforhold.

Bygning

Bygninger i BBR er alt fra et redskabsskur til et butikscenter. Her findes informationer om den væsentligste anvendelse af bygningen, bebygget areal, arealet af samtlige etager (samlet bygningsareal), materialer m.m.

Enhed

En enhed i BBR er betegnelsen for en bolig i et parcelhus, en lejlighed eller f.eks. et erhvervslejemål. En enhed ligger altid inde i en bygning. Enfamiliehuse har typisk en boligenhed, etageboligbebyggelse har en boligenhed for hver lejlighed, og erhvervsbygninger en eller flere enheder til erhverv. En enhed har typisk sin egen selvstændige indgang. Under enheder registreres bl.a. samlet areal, areal til beboelse/ erhverv samt anvendelsen.

Tekniske anlæg

Tekniske anlæg kan være olietanke, vindmøller, gylletanke, solvarmeanlæg m.m. Tekniske anlæg er som regel placeret på grunden, men kan også ligge inde i en bygning.

Arealerne på BBR-meddelelsen

Arealerne indgår i beregningen af ejendomsvurderingen, men kan også have betydning for f.eks. forsikring, realkredit- og boliglån, fjernvarmeregning m.m. Arealer skal altid måles til ydersiden af ydervægge. Læs mere om opmåling og se vejledninger på www.bbr.dk.

Det bebyggede areal svarer normalt til stueetagens areal. I bygninger med forskudte etager opmåles det bebyggede areal som bygningens udbredelse set oppefra.

Det samlede bygningsareal opgøres som arealet af samtlige etager. Areal af eventuel kælder og tagetage skal ikke regnes med.

Tagetagens samlede areal opgøres som det areal, der udnyttes sammen med det areal, der ville kunne udnyttes til bolig eller erhverv. Ligesom i bygningsreglementet måles arealet i vandret plan 1,5 m over færdigt gulv til den udvendige side af tagbelægningen.

Udnyttet areal i tagetagen opgøres som den del af tagetagens areal, som faktisk udnyttes til beboelse eller erhverv.

Kælderarealet opgøres samlet for hele kælderetagen.

Det samlede boligareal opgøres som arealet af samtlige beboelsesrum inklusive areal i entré, gang, badeværelse, toilet og køkken. I arealet medregnes udnyttet areal i eventuel tagetage og areal af kælderrum, der må anvendes til beboelse – det vil sige opfylder bygge Lovgivningens krav til beboelsesrum.

Hvis arealerne har forskellige anvendelser, skal de deles op i den del, der må bruges til bolig, den del der anvendes til erhvervs- eller institutionsformål samt den del, der udgør andet areal.

Sammenhængen mellem de forskellige arealangivelser betyder f.eks., at for et parcelhus uden kælder, hvor parcelhuset kun bruges til beboelse, vil boligarealet svare til det samlede bygningsareal plus eventuel udnyttet tagetage.

Har en bygning to eller flere lejligheder, fordeles adgangs- og trappearealer ligeligt mellem de enkelte lejligheder.

Med hensyn til areal af ejerlejlighed skal du være specielt opmærksom på, at BBR's boligareal ofte vil være forskellig fra **det tinglyste areal**. Det skyldes, at arealerne opgøres efter forskellige principper. Ejerlejlighedens samlede areal i BBR vil svare til summen af areal til beboelse, areal til erhverv inklusive andel af adgangsareal.

Vejledning til BBR-meddelelse

Vers. 1.9

Oversigt over BBR-oplysninger

Anvendelse	Anvendelse fortsat	Materialer	Opvarmningsforhold
Helårsbeboelse <ul style="list-style-type: none">Stuehus til landbrugsejendomFritliggende enfamiliehusSammenbygget enfamiliehusFritliggende enfamiliehus i tæt-lav bebyggelseRække-, kæde-, eller dobbelthus (lodret adskillelse mellem enhederne)Række-, kæde- og klyngehusDoppelthusEtagebolig-bygning, flerfamiliehus eller to-familiehusKollegiumBoligbygning til døgninstitutionAnneks i tilknytning til helårsboligAnden bygning til helårsbeboelse	<ul style="list-style-type: none">GrundskoleUniversitetAnden bygning til undervisning og forskningHospital og sygehusHospice, behandlingshjem mv.Sundhedscenter, lægehus, fødeklinik mv.Anden bygning til sundhedsformålDaginstitutionServicefunktion på døgninstitutionKaserneFængsel, arresthus mv.Anden bygning til institutionsformål Fritidsformål <ul style="list-style-type: none">SommerhusFeriecenter, center til campingplads mv.Bygning med ferielejligheder til erhvervsmæssig udlejningBygning med ferielejligheder til eget brugAnden bygning til ferieformålKlubhus i forbindelse med fritid og idrætSvømmehalIldrætshalTribune i forbindelse med stadionBygning til træning og opstaldning af hesteAnden bygning til idrætsformålKolonihavehusAnneks i tilknytning til fritids- og sommerhusAnden bygning til fritidsformål Mindre bygninger til garageformål, opbevaring m.v. <ul style="list-style-type: none">GarageCarportUdhusDrivhusFritliggende overdækningFritliggende udestue Andre bygninger <ul style="list-style-type: none">Tiloversbleven landbrugsbygningFaldefærdig bygningUkendt bygning Køkken, toilet og afløb Toiletforhold <ul style="list-style-type: none">Vandskylende toilet i enhedVandskylende toilet udenfor enhedenIntet vandskylende toilet i enheden Badeforhold <ul style="list-style-type: none">Badeværelse i enhedenAdgang til badeværelseHverken badeværelse eller adgang til badeværelse Køkkenforhold <p>Eget køkken med afløb</p> <ul style="list-style-type: none">Adgang til fælles køkkenFast kogeinstallation i værelse eller på gangIngen fast kogeinstallation	Ydervæggens materialer <ul style="list-style-type: none">MurstenLetbetonstenFibercement herunder asbestBindingsværkTræBetonelementerMetalFibercement uden asbestPlastmaterialerGlasIngenAndet materiale Tagdækningsmateriale <ul style="list-style-type: none">Tagpap med lille hældningTagpap med stor hældningFibercement herunder asbestBetontagstenTeglMetalStråtagFibercement uden asbest.PlastmaterialerGlasLevende tageAndet materiale Afløbsforhold <ul style="list-style-type: none">Intet afløbBlandet afløbsforhold på ejendommen (er specificeret på bygningen) Inden for kloakeret område <ul style="list-style-type: none">Fælleskloakeret: spildevand + tag- og overfladevandFælleskloakeret: spildevand + delvis tag- og overfladevandFælleskloakeret: spildevandFælleskloakeret: tag- og overfladevandSeparatkloakeret: spildevand + tag- og overfladevandSeparatkloakeret: spildevand + delvis tag- og overfladevandSeparatkloakeret: spildevandSeparatkloakeret: tag- og overfladevandSpildevandskloakeret: SpildevandAfløb til offentligt kloaksystemAfløb til fællesprivat kloaksystemAfløb til fællesprivat kloaksystem med tilslutning til spildevandforsyningens kloaksystem Uden for kloakeret område <p>Afløbskoder for ejendomme uden for kloakerede områder inddeles efter hvilken renseklasse, som den private renseløsning opfylder. Renseklassen kan være:</p> <ul style="list-style-type: none">O (Reduktion af organisk stof)OP (Reduktion af organisk stof og total fosfor)SO (Skærpet krav til reduktion af organisk stof samt nitrifikation)SOP (Skærpet krav til reduktion af organisk stof og fosfor samt nitrifikation). <p>En oversigt over alle afløbskoder i BBR findes på: https://teknik.bbr.dk/kodelister/0/1/0/A/loebforhold</p>	Varmeinstallation <ul style="list-style-type: none">Fjernvarme/blokvarmeCentralvarme med én fyringsenhedOvn til fast og flydende brændselVarmepumpeCentralvarme med to fyringsenhederElvarmeGasradiatorerIngen varmeinstallationBlandet Opvarmningsmiddel <ul style="list-style-type: none">ElektricitetGasværksgasFlydende brændselFast brændselHalmNaturgasAndet Supplerende varme <ul style="list-style-type: none">Ikke oplystVarmepumpeBrændevovne og lignende med skorstenBiopejse og lignende uden skorstenSolpanelerPejsGasradiatorElvarmeBiogasanlægAndetBygningen har ingen supplerende varme Andet Boligtype <ul style="list-style-type: none">Egentlig beboelseslejlighed med eget køkkenBlandet bolig og erhverv med eget køkkenEnkeltværelse uden eget køkkenFællesboligSommer- eller fritidsboligAndet Ejerforhold <ul style="list-style-type: none">Privatpersoner eller interessentskabAlment boligselskabAktie-, anpart- eller andet selskab (undtagen interessentskab)Forening, legat eller selvejende institutionPrivat andelsboligforeningDen kommune, hvori ejendommen er beliggendeAnden primærkommuneRegionStatenAndet, herunder moderejendomme for bebyggelser, der er opdelt i ejerlejligheder samt ejendomme, der ejes af flere kategorier af ejere Vandforsyning <ul style="list-style-type: none">Alment vandforsyningsanlægPrivat vandforsyningsanlægEnkeltindvindingsanlægBrøndIkke alment vandforsyningsanlægBlandet vandforsyningIngen vandforsyning

SPAR PÅ ENERGIEN I DIN BYGNING

- status og forbedringer

Energimærkningsrapport

Stenhøjvej 1

8970 Havndal



Bygningens energimærke:



Gyldig fra 18. september 2013

Til den 18. september 2020.

Energimærkningsnummer 311017756

ENERGI
STYRELSEN

Denne rapport er udskrevet fra www.boligejer.dk, og er derfor tilgængelig for offentligheden. Det faktiske energiforbrug i bygningen fremgår ikke af rapporten, da denne oplysning er fortrolig for enfamiliehuse.

ENERGIKONSULENTENS BEDSTE ANBEFALINGER

I denne rapport gennemgås både bygningens energimærkning, status for bygningen og en række forslag til forbedringer. Mine bedste anbefalinger til at nedsætte energiforbruget i bygningen er vist her.

Med venlig hilsen

Søren Hem

Energi-og Bygningsrådgivning A/S

Lautrupvang 2, 2750 Ballerup

www.ebas.dk

kaem@ebas.dk

tlf. 70208686

Mulighederne for Stenhøjvej 1, 8970 Havndal

Tag og loft

	Investering*	Årlig besparelse
LOFT Loftkonstruktionen mod uopvarmet tagrum er uden isolering. Konstateret ved sprække i loftgulv.		
FORBEDRING Loftkonstruktionen isoleres til en samlet tykkelse på 300 mm mineraluld. Den nye isolering udlægges ovenpå den eksisterende konstruktion eller isolering, hvis denne er i god stand. Såfremt der er defekt isolering i den eksisterende konstruktion skal dette udskiftes. Ved efterisoleringen skal man være opmærksom på, at sørge for den nødvendige ventilation i tagrummet. Derudover afhænger efterisoleringen af den eksisterende dampspærres kvalitet og placering i den eksisterende konstruktion. Disse forhold skal undersøges nærmere inden arbejdet udføres.	78.800 kr.	34.600 kr. 7,01 ton CO ₂

Varmeanlæg

	Investering*	Årlig besparelse
VARMEPUMPER Der er ikke installeret en varmepumpe i ejendommen.		
FORBEDRING Der installeres en ny luft-luft varmepumpe, til supplerende opvarmning af bygningen. Varmepumpen består af to dele, der henholdsvis er placeret udenfor og inde i ejendommen. Den energi, der findes i luften, omdannes i varmepumpen til varme, som indblæses og opvarmer det rum indedelen placeres i samt tilstødende rum, som er i åbenforbindelse. Forslaget er beregnet med data for en Bosch EHP 6 AA varmepumpe, som opsættes i stue.	20.000 kr.	12.600 kr. 2,52 ton CO ₂

Varmefordeling

	Investering*	Årlig besparelse
AUTOMATIK Der er ikke monteret termostatventiler på radiatorerne i bygningen.		
FORBEDRING Montering af nye godkendte termostatventiler på radiatorer uden termostatventil. En termostatstyring vil give mulighed for at rumtemperaturen kan styres bedre, hvilket vil medvirke til et lavere energiforbrug.	8.500 kr.	5.500 kr. 1,09 ton CO ₂

* Hvis investeringen er rentabel, er investeringen også anført. Rentabilitet betyder, at energibesparelsen kan tilbagebetale investeringen inden de komponenter, der indgår i besparelsen, skal udskiftes igen. Hvis dette ikke er tilfældet, anses investeringen ikke at være rentabel, og investeringen er ikke anført. Energibesparelser, der ikke er rentable, kan normalt gennemføres i forbindelse med en renovering eller vedligeholdelse.

ENERGIMÆRKET

FORMÅLET MED ENERGIMÆRKNINGEN

Energimærkning af bygninger har to formål:

1. Mærkningen synliggør bygningens energiforbrug og er derfor en form for varedeklaration, når en bygning eller lejlighed sælges eller udlejes.
2. Mærkningen giver et overblik over de energimæssige forbedringer, som er rentable at gennemføre – hvad de går ud på, hvad de koster at gennemføre, hvor meget energi og CO₂ man sparer, og hvor stor besparelse der kan opnås på el- og varmeregninger.

Mærkningen udføres af en energikonsulent, som måler bygningen op og undersøger kvaliteten af isolering, vinduer og døre, varmeinstallation m.v. På det grundlag beregnes bygningens energiforbrug under standardbetingelser for vejr, familiestørrelse, driftstider, forbrugsvaner m.v.

Det beregnede forbrug er en ret præcis indikator for bygningens energimæssige kvalitet – i modsætning til det faktiske forbrug, som naturligvis er stærkt afhængigt både af vejret og af de vaner, som bygningens brugere har. Nogle sparer på varmen, mens andre fyrer for åbne vinduer eller har huset fuldt af teenagere, som bruger store mængder varmt vand. Mærket fortæller altså om bygningens kvalitet – ikke om måden den bruges på, eller om vinteren var kold eller mild.



BYGNINGENS ENERGIMÆRKE

På energimærkningskalaen vises bygningens nuværende energimærke.

Nye bygninger skal i dag som minimum leve op til energikravene for A2010.

Hvis de rentable energibesparelsesforslag gennemføres, vil bygningen få energimærke C

Hvis de energibesparelse, der kan overvejes i forbindelse med en renovering eller vedligeholdelse også gennemføres, vil bygningen få energimærke C



Beregnet varmeforbrug pr. år

7.438 Liter Fyringsgasolie
 10,6 Kløvet rummeter Brænde
 96.007 kr.
 19,98 ton CO₂ udledning

BYGNINGEN

Her ses beskrivelsen af bygningen og energibesparelserne, som energikonsulenten har fundet. For de bygningsdele, hvor der er fundet energibesparelser, er der en beskrivelse af hvordan bygningen er i dag, og så selve besparelsesforslaget. For hvert besparelsesforslag er anført den årlige besparelse i kroner og i CO₂-udledningen, som forslaget vil medføre.

Hvis investeringen er rentabel, er investeringen også anført. Rentabilitet betyder, at energibesparelsen kan tilbagebetale investeringen inden de komponenter, der indgår i besparelsen, skal udskiftes igen. Hvis dette ikke er tilfældet, anses investeringen ikke at være rentabel, og investeringen er ikke anført.

Man skal være opmærksom på, at der er en række besparelsesforslag, der i følge bygningsreglementet BR10, skal gennemføres i forbindelse med renovering eller udskiftninger af bygningsdele eller bygningskomponenter.

Investering er med moms. Besparelser er med moms og energiafgifter.

Tag og loft	Investering	Årlig besparelse
LOFT Loftkonstruktionen mod uopvarmet tagrum er uden isolering. Konstateret ved sprække i loftgulv.		
FORBEDRING Loftkonstruktionen isoleres til en samlet tykkelse på 300 mm mineraluld. Den nye isolering udlægges ovenpå den eksisterende konstruktion eller isolering, hvis denne er i god stand. Såfremt der er defekt isolering i den eksisterende konstruktion skal dette udskiftes. Ved efterisoleringen skal man være opmærksom på, at sørge for den nødvendige ventilation i tagrummet. Derudover afhænger efterisoleringen af den eksisterende dampspærres kvalitet og placering i den eksisterende konstruktion. Disse forhold skal undersøges nærmere inden arbejdet udføres.	78.800 kr.	34.600 kr. 7,01 ton CO ₂
LOFT Loftlemmen mod uopvarmet tagrum er uden isolering.		
FORBEDRING Den eksisterende loftlem udskiftes til en ny isoleret loftlem samt ovenlåge, som en Polar-Step fra Wood Step.	4.000 kr.	200 kr. 0,03 ton CO ₂

Ydervægge

	Investering	Årlig besparelse
MASSIVE YDERVÆGGE Ydervægge er forskellige i tykkelser og er beregnet i snit som ca. 30 cm massiv teglmur uden isolering. Boreprøve foretaget nordøst.		
FORBEDRING Indvendig efterisolering af ydervæg med 100 mm mineraluld. Der foreslås en indvendig efterisolering, eftersom en udvendig efterisolering ikke er mulig på grund af bygningens arkitektur. Ved indvendig isolering er det vigtigt, at konstruktionen udføres damp- og lufttæt på den varme side af isoleringen. En anden vigtig forudsætning for at udføre indvendig efterisolering er, at den eksisterende ydervæg er tæt over for slagregn. Derfor skal facaden eftergås og eventuelt repareres inden en indvendig efterisolering udføres. Det kan som udgangspunkt kun anbefales at efterisolere massive ydervægge indvendigt med 100 mm. Det vil ikke være hensigtsmæssigt at efterisolere op til nugældende standarder eller lavenerginiveau på grund af pladshensyn og fugttechniske årsager. Med den nævnte isoleringstykkelse vil væggen ikke opfylde kravene i BR10, men tiltaget er stadig attraktivt i forhold til at nedbringe energiforbrug og modvirke kuldestråling og kuldenedfald fra kolde vægoverflader. Eventuelle radiatorer på væggen og rør for disse flyttes med ind på indersiden af den nye væg. Vær opmærksom på, at der ikke må forekomme skjulte samlinger på rørene.	343.200 kr.	14.800 kr. 3,01 ton CO ₂
VINDUER, DØRE OVENLYS MV.	Investering	Årlig besparelse
VINDUER Vindue mod nord er monteret med 1 lags glas. Vindue er monteret med 2-lags termorude.		
FORBEDRING Rude(r) i eksisterende vindue udskiftes, og der monteres nye energiruder. Rude(r) i eksisterende vindue udskiftes, og der monteres nye energiruder.	57.500 kr.	3.300 kr. 0,66 ton CO ₂
YDERDØRE Terrassedør mod nord er monteret med 1 lags glas.		
FORBEDRING De nuværende ruder i terrassedøren udskiftes, og der monteres nye energiruder.	4.600 kr.	400 kr. 0,07 ton CO ₂

YDERDØRE Terrassedør er monteret med 2-lags termorude.		
FORBEDRING VED RENOVERING De nuværende ruder i terrassedøren udskiftes, og der monteres nye energiruder.		200 kr. 0,03 ton CO ₂
YDERDØRE Yderdør mod nord er uden isolering.		
FORBEDRING VED RENOVERING Den eksisterende dør udskiftes med en ny yderdør med isolerede fyldninger.		300 kr. 0,06 ton CO ₂
Gulve	Investering	Årlig besparelse
TERRÆNDÆK Terrændækket består af et uisolert betondæk med gulvbelægning. Skønnet efter alder		
FORBEDRING VED RENOVERING Etablering et nyt velisoleret terrændæk, som normalt vil være den mest effektive løsning til både at minimere varmetab og forbedre indeklimaet. Løsningen medfører dog et omfattende indgreb i den eksisterende konstruktion, hvilket medvirker at det eksisterende gulv fjernes. Desuden skal eksisterende el- og vvs-installation omlægges og herefter kan der opbygges et nyt terrændæk, som isoleres med i alt 300 mm mineraluld. Det er oplagt at etablere gulvvarme i forbindelse med opbygningen af nyt terrændæk. Husk på, at efterisoleringen kan medvirke til yderligere arbejde på de tilstødende konstruktioner, og derfor anbefales det at indhente et konkret tilbud på udførelsen af arbejdet.		7.400 kr. 1,49 ton CO ₂
Ventilation	Investering	Årlig besparelse
VENTILATION Bygningen ventileres med naturlig ventilation, og den friske luft tilføres via bygningsåbninger som døre og vinduer. Ved beregning af energiforbruget anvendes et luftskifte på en ½ gang i timen.		

VARMEANLÆG

Varmeanlæg	Investering	Årlig besparelse
<p>KEDLER Ejendommen opvarmes med olie. Anlægget er et centralvarmeanlæg. Kedlen er en ældre isoleret solokedel med oliebrænder. Der er forholdsvis stort tab i kedlen. Der er monteret pumpe til cirkulation.</p>		
<p>FORBEDRING Der installeres ny kondenserende oliekedel. Ved udskiftning til kondenserende kedel opnås den højeste besparelse, da denne har energimærke A. Kondenserende kedler er dog samtidig ca. 50 % dyrere end traditionelle kedler, så hvad der er mest økonomisk fordelagtig i den pågældende situation bør vurderes nøjere. Det mest afgørende for valget er driftsforholdene, herunder brugsmønster, driftstemperaturer og radiatorkapacitet. Ved et overdimensioneret radiatoranlæg, hvilket typisk er tilfældet hvor der er foretaget energimæssige forbedringer af klimaskærmen, vil det typisk være optimalt at skifte til en kondenserende oliekedel.</p>	60.000 kr.	14.400 kr. 3,35 ton CO ₂
<p>OVNE Der er mulighed for supplerende opvarmning med brændeovn, som er placeret i stue. Varmetilskud ved brug af denne medregnes i energimærkningsrapporten i henhold til Energistyrelsens regler.</p>		
<p>VARMEPUMPER Der er ikke installeret en varmepumpe i ejendommen.</p>		
<p>FORBEDRING Der installeres en ny luft-luft varmepumpe, til supplerende opvarmning af bygningen. Varmepumpen består af to dele, der henholdsvis er placeret udenfor og inde i ejendommen. Den energi, der findes i luften, omdannes i varmepumpen til varme, som indblæses og opvarmer det rum indedelen placeres i samt tilstødende rum, som er i åbenforbindelse. Forslaget er beregnet med data for en Bosch EHP 6 AA varmepumpe, som opsættes i stue.</p>	20.000 kr.	12.600 kr. 2,52 ton CO ₂
<p>SOLVARME Der er ikke installeret et solvarmeanlæg på ejendommen.</p>		
<p>FORBEDRING Etablering af solvarmeanlæg til varmt brugsvand og opvarmning af bygningen. Den skal være med en kapacitet på 50 liter pr. kvm solfanger, dog minimum 200 liter. Beholder forsynes med elpatron til opvarmning af brugsvand i kolde perioder. Der monteres tilslutningsrør til solfanger, der forsynes med pumpeenhed. For at udnytte solvarmen fuldt ud tilsluttes anlægget det eksisterende varmeanlæg via varmeveksler. Det er især oplagt at etablere solvarme samtidig med udskiftning af tagbelægning, varmeinstallation eller varmtvandsbeholder.</p>	50.000 kr.	7.300 kr. 1,66 ton CO ₂

Varmefordeling

	Investering	Årlig besparelse
VARMEFORDELING Den primære opvarmning af ejendommen sker via radiatorer i alle opvarmede rum.		
VARMERØR Varmerørene i bygningen er ført indenfor klimaskærmen.		
VARMEFORDELINGSPUMPER På varmefordelingsanlægget er der monteret en pumpe uden trinregulering, som har en effekt på 50 W.		
FORBEDRING Det vurderes, at den eksisterende pumpe kan udskiftes til en ny modulerende model med en effekt på 40 W.	5.000 kr.	600 kr. 0,20 ton CO ₂
AUTOMATIK Der er ikke monteret termostatventiler på radiatorerne i bygningen.		
FORBEDRING Montering af nye godkendte termostatventiler på radiatorer uden termostatventil. En termostatstyring vil give mulighed for at rumtemperaturen kan styres bedre, hvilket vil medvirke til et lavere energiforbrug.	8.500 kr.	5.500 kr. 1,09 ton CO ₂
AUTOMATIK Ved beregning af energiforbruget forudsættes det, at cirkulationen i centralvarmeanlægget stoppes om sommeren, dvs. udenfor opvarmningssæsonen. Dette kan gøres manuelt ved at slukke fordelingspumpen.		

VARMT VAND

Varmt vand	Investering	Årlig besparelse
VARMT VAND I beregningen er der indregnet et varmtvandsforbrug på 250 liter pr. m ² opvarmet boligareal pr. år.		
VARMTVANDSRØR Varmørør til cirkulation af varmt brugsvand er isoleret med ca. 20 mm mineraluld.		
VARMTVANDSBEHOLDER Varmt brugsvand produceres i en varmtvandsbeholder med et volumen på 100 ltr, og som er isoleret med 30 mm PUR-isolering.		

ENERGIKONSULENTENS SUPPLERENDE KOMMENTARER

Bygningen er ældre, og der kan derfor angives flere rentable besparelsesforslag. I forbindelse med renovering kan der desuden angives yderligere rentable forslag. Forslag fremgår af oversigter.

Det opvarmede areal er opmålt på stedet ved besigtigelsen. Energimærket er udarbejdet efter disse opmålinger.

Mange konstruktioner er skjulte, og derfor er de fleste eksisterende konstruktioner anslåede.

Efterisolering og udskiftning af vinduer vil forbedre komforten idet de indvendige overflader bliver varmere. Oplevelsen af træk fra kolde overflader vil derved reduceres.

RENTABLE BESPARELSFORSLAG

Herunder vises forslag til energibesparelser der skønnes at være rentable at gennemføre. At være rentabel betyder her, at besparelsen kan tilbagebetale investeringen inden de komponenter, der indgår i besparelsesforslaget, skal udskiftes igen.

F.eks. hvis forslaget er udskiftning af en cirkulationspumpe, forventes pumpen at leve i 10 år, og besparelsesforslaget anses at være rentabel hvis besparelsen kan tilbagebetale investeringen over 10 år. Hvis besparelsesforslaget er efterisolering af en hulmur ved indblæsning af granulat, er levetiden 40 år, og besparelsesforslaget er rentabelt hvis investeringen kan tilbagebetales over 40 år.

For hvert besparelsesforslag vises investeringen, besparelsen i energi og besparelsen i kr. ved nedsættelsen af energiregningen.

Hvis besparelsesforslaget medfører, at forbruget af en given energiform stiger, så vil stigningen være anført med et minus foran. Det vil f.eks. typisk tilfældet ved udskiftning et oliefyr med en varmepumpe, hvor forbruget af olie erstattes med et elforbrug til varmepumpen.

Investering er med moms. Besparelser er med moms og energiafgifter.

Emne	Forslag	Investering	Årlig besparelse i energienheder	Årlig besparelse
Bygning				
Loft	Efterisolering af loftkonstruktion	78.800 kr.	2.598 Liter Fyringsgasolie 4,6 Kløvet rummeter Brænde 39 kWh Elektricitet	34.600 kr.
Loft	Udskiftning af loftlem	4.000 kr.	12 Liter Fyringsgasolie 0,0 Kløvet rummeter Brænde	200 kr.
Massive ydervægge	Indvendig efterisolering af ydervæg med 100 mm mineraluld	343.200 kr.	1.116 Liter Fyringsgasolie 2,0 Kløvet rummeter Brænde 16 kWh Elektricitet	14.800 kr.

Vinduer	Termoruder udskiftes til energiruder.	57.500 kr.	246 Liter Fyringsgasolie 0,4 Kløvet rummeter Brænde 3 kWh Elektricitet	3.300 kr.
Yderdøre	Udskiftning af ruder i eksisterende terrassedør	4.600 kr.	26 Liter Fyringsgasolie 0,0 Kløvet rummeter Brænde	400 kr.

Varmeanlæg

Kedler	Udskiftning til 70 kW kondenserende oliekedel (Energimærke A)	60.000 kr.	1.231 Liter Fyringsgasolie 66 kWh Elektricitet	14.400 kr.
Varmepumper	Installation af ny luft-luft varmepumpe	20.000 kr.	1.431 Liter Fyringsgasolie -1.994 kWh Elektricitet	12.600 kr.
Solvarme	Nyt solvarmeanlæg til opvarmning og brugsvand	50.000 kr.	650 Liter Fyringsgasolie -135 kWh Elektricitet	7.300 kr.
Varmefordelingspumper	Udskiftning af fordelingspumpe til ny med en effekt på 40 W	5.000 kr.	298 kWh Elektricitet	600 kr.
Automatik	Montering af termostatventiler	8.500 kr.	406 Liter Fyringsgasolie 0,8 Kløvet rummeter Brænde 6 kWh Elektricitet	5.500 kr.

BESPARELSESFORSLAG VED RENOVERING ELLER REPARATIONER

Her vises besparelsesforslag hvor energibesparelsen ikke kan tilbagebetale investeringen inden de komponenter, der indgår i besparelsesforslaget, skal udskiftes igen. Det vil dog ofte være fordelagtigt at overveje disse besparelsesforslag hvis bygningen skal renoveres eller hvis der er bygningskomponenter, der alligevel skal udskiftes.

Investeringen til forslagene er ikke angivet, da investeringen vil afhænge af den konkrete renovering, som skal ske i forbindelse med besparelsesforslaget.

Besparelse er med moms og energiafgifter.

Emne	Forslag	Årlig besparelse i energienheder	Årlig besparelse
Bygning			
Yderdøre	Udskiftning af ruder i eksisterende terrassedør	11 Liter Fyringsgasolie 0,0 Kløvet rummeter Brænde	200 kr.
Yderdøre	Udskiftning af yderdør	21 Liter Fyringsgasolie 0,0 Kløvet rummeter Brænde	300 kr.
Terrændæk	Etablering af nyt terrændæk	554 Liter Fyringsgasolie 1,0 Kløvet rummeter Brænde 8 kWh Elektricitet	7.400 kr.

BAGGRUNDSINFORMATION

BYGNINGSBESKRIVELSE

Hovedbygning

Adresse	Stenhøjvej 1
BBR nr	730-2352-1
Bygningens anvendelse	Stuehus til landbrugsejendom (110)
Opførelses år	1870
År for væsentlig renovering	1935
Varmeforsyning	Kedel
Supplerende varme	Brændeovn
Boligareal i følge BBR	225 m ²
Erhvervsareal i følge BBR	0 m ²
Boligareal opvarmet	225 m ²
Erhvervsareal opvarmet	0 m ²
Opvarmet areal i alt	225 m ²
Heraf tagetage opvarmet	0 m ²
Heraf kælderetage opvarmet	0 m ²
Uopvarmet kælderetage	0 m ²
Energimærke	G
Energimærke efter rentable besparelsesforslag	C
Energimærke efter alle besparelsesforslag	C

OPLYST FORBRUG INKL. MOMS OG AFGIFTER

Denne rapport er udskrevet fra www.boligejer.dk, og er derfor tilgængelig for offentligheden. Det faktiske energiforbrug i bygningen og omkostningerne til dækning af det, fremgår ikke af rapporten, da denne oplysning er fortrolig for enfamiliehuse.

OPLYST FORBRUG OMREGNET TIL NORMALÅRS FORBRUG

Denne rapport er udskrevet fra www.boligejer.dk, og er derfor tilgængelig for offentligheden. Det faktiske energiforbrug i bygningen og omkostningerne til dækning af det, fremgår ikke af rapporten, da denne oplysning er fortrolig for enfamiliehuse.

KOMMENTARER TIL BYGNINGSBESKRIVELSEN

Det registrerede areal svarer fint overens med oplysningerne i BBR-ejeroplysningsskemaet/www.ois.dk

KOMMENTARER TIL DET OPLYSTE OG BEREGNEDE FORBRUG

Denne rapport er udskrevet fra www.boligejer.dk, og er derfor tilgængelig for offentligheden. Det faktiske energiforbrug i bygningen og omkostningerne til dækning af det, fremgår ikke af rapporten, da denne oplysning er fortrolig for enfamiliehuse.

ANVENDTE PRISER INKL. AFGIFTER VED BEREGNING AF BESPARELSER

Ved beregning af energibesparelser anvendes nedenstående energipriser:

Fyringsgasolie	11,53 kr. per Liter
Brænde.....	963,00 kr. per Kløvet rummeter
Elektricitet til andet end opvarmning.....	2,00 kr. per kWh
Vand.....	35,00 kr. per m ³

Alle anvendte priser er inkl. moms, medmindre andet er angivet.

FORBEHOLD FOR PRISER PÅ INVESTERING I ENERGIBESPARELSER

Energimærkets besparelsesforslag er baseret på energikonsulentens erfaring og vurdering. Før energispareforslagene iværksættes, bør der altid indhentes tilbud fra flere leverandører. Desuden bør det undersøges, om der kræves en myndighedsgodkendelse.

HJÆLP TIL GENNEMFØRELSE AF ENERGIBESPARELSER

Energikonsulenten kan fortælle dig hvilke forudsætninger der er lagt til grund for de enkelte besparelsesforslag. På www.byggeriogenergi.dk kan du og din håndværker finde vejledninger til hvordan man energiforbedrer de forskellige dele af din bygning. På www.energistyrelsen.dk/forbruger finder du, under forbruger, råd og værktøjer til energibesparelser i bygninger. Dit energiselskab kan i mange tilfælde være behjælpelig med gennemførelse af energibesparelser.

FIRMA

Energi-og Bygningsrådgivning A/S

Lautrupvang 2, 2750 Ballerup

www.ebas.dk

kaem@ebas.dk

tlf. 70208686

Ved energikonsulent

Søren Hem

KLAGEMULIGHEDER

Du kan som ejer eller køber af ejendommen klage over faglige og kvalitetsmæssige forhold vedrørende energimærkningen. Klagen skal i første omgang rettes til det certificerede energimærkningsfirma der har udarbejdet mærkningen, senest 1 år efter energimærkningsrapportens dato. Hvis bygningen efter indberetningen af energimærkningsrapporten har fået ny ejer, skal klagen være modtaget i det certificerede firma senest 1 år efter den overtagelsesdag, som er aftalt mellem sælger og køber, dog senest 6 år efter energimærkningsrapportens datering. Klagen skal indgives på et skema, som er udarbejdet af Energistyrelsen. Dette skema finder du på www.maerkdinbygning.dk. Det certificerede energimærkningsfirma behandler klagen og meddeler skriftligt sin afgørelse af klagen til dig som klager. Det certificerede energimærkningsfirmas afgørelse af en klage kan herefter påklages til Energistyrelsen. Dette skal ske inden 4 uger efter modtagelsen af det certificerede energimærkningsfirmas afgørelse af sagen.

Klagen kan i alle tilfælde indbringes af bygningens ejer, herunder i givet fald en ejerforening, en andelsforening, anpartsforening eller et boligselskab, ejere af ejerlejligheder, andelshavere, anpartshavere og aktionærer i et boligselskab, samt købere eller erhververe af energimærkede bygninger eller lejligheder.

Reglerne fremgår af §§ 37 og 38 i bekendtgørelse nr. 673 af 25. juni 2012.

Energistyrelsen fører tilsyn med energimærkningsordningen. Til brug for stikprøvekontrol af om energimærkningspligten er overholdt, kan Energistyrelsen indhente oplysninger i elektronisk form fra andre offentlige myndigheder om bygninger og ejerforhold mv. med henblik på at kunne foretage samkøring af registre i kontroløjemed.

Energistyrelsens adresse er:

Energistyrelsen
Amaliegade 44
1256 København K
E-mail: ens@ens.dk

Energimærke

Stenhøjvej 1
8970 Havndal



Energistyrelsens Energimærkning



Gyldig fra den 18. september 2013 til den 18. september 2020

Energimærkningsnummer 311017756

Tillæg til salgsopstillingen

- Beskrivelsen af ejendommen er i et vist omfang baseret på offentlige registre, herunder tingbog, BBR-ejermeddelelse samt ejendomsdatarapporten, som kan indeholde fejl. Der tages derfor forbehold for oplysningernes rigtighed.
- Lov om fortrydelsesret ved køb af fast ejendom gælder ikke på tvangsauktion, og en køber på tvangsauktion er således bundet af sit bud. Der bliver ikke udarbejdet tilstandsrapport vedrørende ejendommen, og en køber må acceptere at overtage ejendommen, således som den er og forefindes, uden at kunne gøre ansvar for fejl og mangler gældende overfor fogeden, rekvirenten eller dennes repræsentant. Hvorvidt der kan gøres ansvar gældende overfor andre, beror på lovgivningens almindelige regler.

Som konsekvens heraf kan auktionskøber ej heller tegne ejerskifteforsikring.

- Opmærksomheden henledes på, at auktionskøber ikke uden videre kan forvente at kunne overtage indestående lån. Der kan således være hæftelser, der forfalder ved ejerskifte, hvor kreditorerne, hvis der ikke bliver bevilget gældsovertagelse, vil kunne kræve lånene indfriet efter tvangsauktionen. Auktionskøber opfordres til at rette henvendelse til realkreditinstitutterne forinden tvangsauktionen med henblik på opnåelse af forhåndstilsagn om gældsovertagelse
- Køber skal udover sikkerhedsstillelsen betale følgende:
 - Tinglysningsafgift 0,6 % af budsummen + størsteløbet samt en fast tinglysningsafgift på kr. 1.850,00.
 - Salær til egen advokat for berigtigelse af auktionsadkomst m.v.
- Rekvirenten tager forbehold for tilstedeværelse af de pågældende hårde hvidevarer, deres funktionsdygtighed samt tredjemandsrettigheder.
- Køber er forpligtet til at oplyse berigtiger, om der står en gammel brændeovn fra før 2003 i den bolig, de har erhvervet, når skødet skal tinglyses. Såfremt brændeovnen er fra før 2003, er køber gjort opmærksom på, at det er obligatorisk at udskifte eller sløjfe brændeovnen i boligen.

Udskiftningen skal ske senest 12 måneder efter, at adkomsten er blevet tinglyst, og det skal meddeles til Miljøstyrelsen via styrelsens hjemmeside, når udskiftning eller sløjfning er sket.

Bekendtgørelsen omfatter brændeovne, centralvarmekedler, pejseindsatser, pilleovne, masseovne, brændekomfurer eller lignende anlæg, hvori fast brændsel afbrændes med henblik på

anvendelsen af den frembragte varme med en samlet indfyret effekt under 1.000 kW.

Fremtidige krav vedrørende brændeovn fra før 2003, hvis denne ikke rettidigt er udskiftet eller sløjftet, er rekvirenten uvedkommende.

7. Hvis køber ønsker appendix til ejendomsrapporten udleveret, kan der rettes henvendelse til rekvirenten herom.
8. Auktionskøber er gjort opmærksom på, at der er sket ændring af boligskattesystemet herunder i den fremtidige ejendomsværdiskat og i ejendomsskatten.

For ejere af ejendommen, der iht. nye vurderinger når disse foreligger, har betalt for meget i skat i årene 2011 og frem, vil der kunne ske tilbagebetaling. Hvis den praktiske løsning af tilbagebetalingsordningen måtte medføre, at auktionskøber bliver tilbagebetalt tidligere ejers for høje skattebetaling, er auktionskøber forpligtet til at medvirke til tilbagebetaling til tidligere ejere.

Eventuel stigning i ejendommens grundskyldsbetaling, hvis denne overstiger kr. 200 pr. ejer, indefrysnes i årene 2018-2023 i en midlertidig indefrysningsordning.

Ovenstående har konsekvens for auktionskøbers fremtidige skattebetalinger, og auktionskøber opfordres til at søge egen rådgiver herom. Enhver ændring, herunder stigning er rekvirenten uvedkommende.



KØBERVEJLEDNING - TVANGSAUKTION OVER FAST EJENDOM

1. Salgsopstilling.

Salgsopstillingen er auktionens vigtigste dokument. Den skal indeholde oplysning om salgsvilkårene og andre væsentlige forhold.

Salgsvilkårene er justitsministeriets auktionsvilkår, der findes i salgsopstillingen. Eventuelle fravigelser meddeles på auktionsmødet.

Salgsopstillingen udfærdiges af den, der har anmodet om auktionen (rekvirenten) eller dennes advokat.

Salgsopstillingen kan ses på eller downloades fra internettet, hvor der annonceres og informeres om tvangsauktioner. Retterne tilbyder gratis wifi.

2. Købesummen

Den samlede købesum består af budsummen med tillæg af størstebeløbet. Størstebeløbet er det beløb, der skal betales ud over budsummen, og består af fortrinsberettigede krav og sagsomkostninger. Størstebeløbet oplyses under auktionen. Beløbet er anslået i salgsopstillingen.

Derudover skal en køber betale en auktionsafgift på 1.500 kr. Hertil kommer udgifter til tinglysning.

3. Budgivningen

Alle kan byde på en tvangsauktion.

Når man byder, skal man oplyse, hvem man byder for.

Byder man for andre, skal man medbringe skriftlig original fuldmagt.

Byder man for et selskab eller lignende, skal man medbringe en aktuel tegningsudskrift.

Det er ikke muligt at byde skriftligt eller via elektroniske medier.

Fogedretten kan kræve, at man straks sandsynliggør, at man kan opfylde sit bud. Bud på auktion er bindende.

Bud på 1. auktion er bindende i 6 uger, hvis der skal holdes ny auktion.

4. Sikkerhed

Højstbydende skal stille sikkerhed for auktionsvilkårenes opfyldelse.

Sikkerheden udgør:

- dækkede restancer (salgsopstillingen kolonne 3)
- ¼ af de dækkede hæftelser, der kan kræves udbetalt (salgsopstillingens kolonne 4) og
- størstebeløbet

I salgsopstillingen findes en foreløbig beregning. Det nøjagtige beløb afhænger af budets størrelse og kan derfor først beregnes efter budgivningen.

Sikkerheden kan kræves stillet straks, når budgivningen er sluttet. Man kan ikke indrette sig på, at man kan få mulighed for at gå i banken, kontakte sin advokat eller lignende.

På auktionsmødet vil fogedretten normalt tillade, at højstbydende får en frist på op til 7 dage til at stille sikkerheden, hvis man straks stiller sikkerhed for omkostningerne til et nyt auktionsmøde ("den lille sikkerhed"). Beløbet udgør normalt op til 10.000 kr. og fastsættes af fogedretten under auktionsmødet.

Sikkerhed kan stilles ved:

- kontanter
- bankgaranti (ikke tidsbegrænset eller betinget)
- advokatindeståelse (kun hvis rettighedshaverne accepterer dette)
- "Den lille sikkerhed" kan stilles ved MobilePay

Sikkerhed kan ikke stilles ved Dankort/hævekort, lånebevis, dokumentation for nødvendige midler på bankkonto, udenlandsk valuta o.lign.

Vær opmærksom på, at sikkerheden ikke kan bruges til at betale med. Stilles sikkerheden kontant, skal man bruge "dobbelt" likviditet.

Sikkerheden frigives først, når det er dokumenteret, at auktionsvilkårene er opfyldt.

5. Ny auktion

Ejeren og udækkede rettighedshavere kan anmode om ny auktion.

Den, der anmoder om ny auktion, skal stille sikkerhed for omkostningerne herved. Beløbet udgør normalt op til 10.000 kr.

Udækkede rettighedshavere og ejeren kan indgå en hammerslagsaftale. En hammerslagsaftale er en aftale om, at den ny auktion kan tilbagekaldes af den, som har anmodet om ny auktion. Konsekvensen er, at ejendommen sælges til højstbydende på 1. auktion, og at ny auktion ikke afholdes.

6. Råderet over ejendommen

En køber får først rådighed over ejendommen, når fogedretten har modtaget hele sikkerhedsstillelsen for auktionsvilkårenes opfyldelse.

Skal der holdes ny auktion, får køberen først rådighed over ejendommen, når den ny auktion har været afholdt.

En køber skal forrente den dækkede gæld fra tidspunktet for første auktion.

7. Auktionsskøde

Via www.tinglysning.dk kan køber selv oprette et auktionsskøde, når auktionsafgiften og eventuel moms er betalt. Køber skal vedhæfte en udskrift af auktionsbogen og samtykkeerklæringer fra samtlige, dækkede rettighedshavere i kolonneopstillingen og alle de rettighedshavere, der har beløb til gode ud over auktionsbuddet - det, der kaldes størstebeløbet. Ingen af dokumenterne må indeholde oplysninger om personnumre.

Køber skal orientere fogedretten, når et digitalt skøde er klar til underskrift og i den forbindelse oplyse under hvilket navn, dokumentet kan søges frem.

Hvis ejendommen skal videresælges, sparer man tinglysningsafgift ved at oprette et transportskøde, hvorved retten til at få udstedt auktionsskøde overdrages. Transportskødet skal også vedhæftes sammen med de andre dokumenter.

Køber skal selv sørge for at få tinglyst auktionsskødet og at anmode Tinglysningsretten om at slette helt eller delvist udækkede hæftelser.

Du kan læse mere om digitale auktionsskøder [her](#)

Køber skal endvidere betale en tinglysningsafgift. Se tinglysningsafgiftsloven og SKAT.dk - tinglysningsafgiftsvejledningen.

Bekendtgørelse 1978-12-15 nr. 652 om tvangsauktionsvilkår

(fast ejendom),

som ændret ved bkg 1982-03-31 nr. 121, bkg 1989-12-18 nr. 866, bkg 1990-12-21 nr. 896, bkg 2003-06-17 nr. 519, bkg 2016-02-26 nr. 185 og bkg 2020-03-26 nr. 316

I medfør af § 570, stk. 1, i lov om rettens pleje, jf. lovbekendtgørelse nr. 938 af 10. september 2019, fastsættes:

§ 1. Tvangsauktion over fast ejendom skal afholdes på justitsministeriets tvangsauktionsvilkår, jf. bilaget til bekendtgørelsen.

§ 2. Bekendtgørelsen træder i kraft den 1. januar 1979 og får virkning for tvangsauktioner, der afholdes i henhold til anmodninger indgivet til fogedretten efter den 1. januar 1979.

BILAG

Tvangsauktionsvilkår (fast ejendom)

1. Auktionen omfatter

a. Auktionen omfatter ejendommen med eventuelle bygninger og - hvis fogedretten ikke tilkendegiver andet - driftsinventar og driftsmateriel, derunder maskiner og tekniske anlæg af enhver art, der hører til ejendommen, og ved landbrugsejendomme tillige ejendommens besætning, gødning, afgrøder mv.

Ejendommen mv. sælges, som den er ved auktionen med de rettigheder og forpligtelser, hvormed den tilhører den nuværende ejer.

b. Hvis ejendommen eller en del af denne er udlejet, kan køber efter ejendommens overtagelse kræve den leje, der ikke er betalt på auktionstidspunktet.

Køberen kan ikke gøre krav på forudbetalt leje, der er omfattet af tinglysningslovens § 3, stk. 2.

2. Salgsopstilling

Ejendommen og det tilhørende, der følger med, beskrives i en særlig salgsopstilling. Salgsopstillingen indeholder oplysning om ejendommens hæftelser og byrder og oplyser endvidere om andre forhold vedrørende ejendommen og auktionen, som må antages at være af væsentlig betydning for køber, herunder ejendommens og eventuelt medfølgende løsøres momsmæssige behandling.

Salgsopstillingen udleveres på fogedrettens kontor.

3. Servitutter mv.

Fogedretten angiver under auktionen, i hvilket omfang de bydende ud over auktionsbudet skal overtage eller opfylde servitutter, brugsrettigheder, aftægts-, livrente- eller lignende forpligtelser.

4. Auktionsbudet mv.

Enhver kan byde på auktionen, men fogedretten kan forlange, at en bydende straks sandsynliggør, at han kan opfylde sit bud.

Er der tale om et momspligtigt salg, skal det endelige bud, som antages, tillægges moms

Minimum for overbudene fastsættes af fogedretten.

Ejendommen sælges til den højstbydende, hvis dennes bud antages (se pkt. 7), medmindre det beslutes, at en ny auktion skal afholdes.

Enhver, der har afgivet bud på første auktion, er bundet af sit bud, indtil auktionen er sluttet. Meddeles der i henhold til pkt. 7 udsættelse med henblik på tilvejebringelse af sikkerhed, gælder bundetheden, indtil sikkerheden er stillet. Skal der afholdes ny auktion i henhold til retsplejelovens § 576, er samtlige bydende på første auktion bundet indtil slutningen af den nye auktion, dog højst i 6 uger efter første auktion. På den nye auktion er kun det bud bindende, der får hammerslag.

5. Ejendommens overtagelse

Køberen overtager straks ejendommen. Har køberen fået udsættelse til at stille sikkerhed for opfyldelse af auktionsvilkårene, overtages ejendommen dog først, når sikkerheden er stillet.

Køberen sørger selv for - om nødvendigt ad retslig vej - at blive indsat i besiddelsen af det solgte.

Fra det tidspunkt, køberen skal overtage ejendommen, henligger den for hans regning og risiko i enhver henseende.

6. Køberens forpligtelser

A. Opfyldelse af auktionsbudet

Auktionsbudet anvendes, så langt det rækker, til dækning af hæftelserne i prioritetsordenen. Hæftelsernes nøjagtige størrelse oplyses under auktionen.

Auktionsbudet opfyldes således:

a. Køberen *overtager* de hæftelser, der ikke kan kræves udbetalt. Overtagelsen er dog betinget af, at restancer og eventuelle særlige afdrag betales inden 4 uger efter auktionens slutning.

b. Køberen *betaler* de hæftelser, der kan kræves udbetalt.

Beløb, der skal betales efter pkt. b, betales inden 6 måneder efter auktionens slutning.

Eventuel kursgevinst ved indfrielse af lånene tilfalder køberen, ligesom han bærer eventuelt kurstab samt tab ved, at kontantlån med særlige indfrielsesvilkår må indfries med et større beløb end lånets kontante pålydende.

Andele i reserve- og administrationsfonde tilfalder køberen, når der bliver fuld dækning til de pågældende lån.

Pantegælden forrentes fra datoen for den første auktion med den rente, der tilkommer hver enkelt panthaver. Er der tale om en indekspanteret, beregnes renten på grundlag af restgælden som reguleret ved sidste ordinære indeksregulering.

Overstiger auktionsbuddet, hvad der kræves til dækning af panthaverne, tilfalder det overskydende beløb den hidtidige ejer af ejendommen. Er ejendommen omfattet af § 83 a, stk. 1, i lov om friplejeboliger, tilfalder den del af auktionsbuddet, der overstiger, hvad der kræves til dækning af panthaverne med tillæg af friplejeboligleverandørens eget kapitalindskud, Landsbyggefonden. Køberen betaler et eventuelt overskydende beløb til Landsbyggefonden. Overskydende beløb forrentes med en årlig

rente, der svarer til den fastsatte referencesats med et tillæg på 7 pct. Som referencesats anses den officielle udlånsrente, som Nationalbanken har fastsat henholdsvis pr. den 1. januar og den 1. juli det pågældende år.

B. Beløb, der skal betales ud over auktionsbudet

Under auktionen oplyses arten og størrelsen af de omkostninger, som køberen skal betale ud over auktionsbudet. Det samme gælder skatter, afgifter, byrder, hæftelser og andre pligter, som køberen skal betale eller overtage ud over auktionsbudet.

På auktionen oplyses et størsteløb for, hvad der skal *betales*, og hvilke krav og pligter, der kan *overtages*.

Af krav, der typisk skal udredes eller overtages ud over auktionsbudet, kan særligt nævnes:

- Auktionsrekvirentens udlægsomkostninger og omkostninger ved gennemførelse af auktionen, herunder salær til advokat samt honorar til en af fogedretten antaget sagkyndig.
- Salær og rejseomkostninger til repræsentanter for de andre i ejendommen berettigede.

Vedrørende a og b er det en betingelse, at de pågældende rettighedshavere får andel i auktionsbudet. Ved delvis dækning nedsættes salærkravet forholdsmæssigt.

Er auktionen rekvireret af et konkursbo eller et dødsbo, hvori gælden ikke er vedgået, betales dog altid fuldt rekvirent-salær.

- Ejendomsskatterestancer.
- Brandforsikringsbidrag.
- Gade-, vej- og fortovsbidrag.
- Ophævet.
- Ophævet.
- Brugspanthavers underskud efter afholdelse af nødvendige udgifter ved bestyrelse, drift og vedligeholdelse mv. af ejendommen. Overskud afskrives i brugspanthaverens fordring og derefter i den i øvrigt bedst berettigedes fordring.
- Nødvendige udgifter til ejendommens bestyrelse, drift og vedligeholdelse mv., som er afholdt af auktionsrekvirenten, selv om ejendommen ikke har været taget til brugeligt pant.
- Krav, der i henhold til lejelovgivningen, brandsikringslovgivningen og bygningslovgivningen er gældende mod enhver uden tinglysning.

Beløb, der skal betales ud over auktionsbudet, udredes inden 4 uger efter auktionens slutning til rette vedkommende.

C. Afgifter mv. til det offentlige i anledning af auktionen

- Fogedrettens udgifter.
- Auktionsafgift.
- Moms af budsummen og størsteløbet, hvis der er tale om et helt eller delvist momspligtigt salg.

De under a, b og c nævnte udgifter mv. betales ved auktionens slutning.

7. Køberens sikkerhedsstillelse

Efter hammerslaget skal køberen straks over for fogedretten stille sikkerhed for opfyldelse af auktionsvilkårene.

Sikkerheden kan stilles ved deponering af penge eller børsnoterede værdipapirer, ved bankgaranti eller på anden måde, som godkendes af fogedretten.

Sikkerhedens størrelse skal svare til:

- Restancer mv., jf. pkt 6.A litra a,
- ¼ af de hæftelser, der kan kræves udbetalt, jf. pkt 6.A litra b, og
- størsteløbet, der skal betales ud over auktionsbudet, jf. pkt 6.B.

Sikkerheden kan dog hverken være mindre end et års renteudgift af de overtagne prioriteter eller mindre end værdien af det tilbehør, der medfølger ejendommen, med tillæg af ½ års lejeindtægt, hvis ejendommen helt eller delvis er udlejet. Ved bortforpagtede landbrugsejendomme dog med tillæg af 1 års forpagtningssafgift.

Enhver, der opnår dækning ved auktionen, kan for sit vedkommende både før og efter denne give afkald på sikkerhedsstillelse. Gives der afkald fra nogle, men ikke fra alle, kan fogedretten fastsætte en mindre sikkerhedsstillelse end ovenfor nævnt. Sikkerheden kan dog ikke være mindre end 1 års renteudgift af de overtagne prioriteter.

Stilles den krævede sikkerhed ikke, ses der bort fra budet, og hammerslaget annulleres, hvorefter auktionen straks genoptages. Fogedretten kan dog i stedet udsætte auktionen og give højstbydende en frist på ikke over 7 dage til at stille sikkerheden, forudsat at der straks stilles sikkerhed for de omkostninger, der vil være forbundet med afholdelse af nyt auktionsmøde.

8. Køberens misligholdelse

Hvis køberen ikke opfylder auktionsvilkårene, kan enhver, der i anledning af auktionen kan rette krav mod køberen, kræve, at det solgte sættes til en ny og eneste auktion (*misligholdelsesauktion*) for købers risiko, således at køberen skal tilsvare, hvad der måtte bydes mindre på den ny auktion, uden at have krav på, hvad der måtte bydes mere.

I stedet for at kræve misligholdelsesauktion kan enhver, der ikke har givet afkald på sikkerhedsstillelse, kræve, at den af køberen stillede sikkerhed af fogedretten realiseres og fordeles blandt de berettigede i den rækkefølge, de har krav på at blive fyldestgjort. Bringer dette ikke køberens misligholdelse til ophør, kan der herefter kræves afholdt misligholdelsesauktion.

Begæres sikkerheden først realiseret efter afholdelse af misligholdelsesauktion, kan sikkerheden alene benyttes til dækning af det tab, der er opstået ved, at der er budt mindre på misligholdelsesauktionen.

9. Auktionsskøde

Når køberen godtgør, at auktionsvilkårene er opfyldt, kan han kræve, at fogeden udsteder auktionsskøde til ham. Køberen skal tage skøde på ejendommen inden 1 år efter auktionen.

Køberen betaler selv de omkostninger, der måtte være forbundet med udstedelse af skødet, dettes tinglysning, overtagelse af hæftelser samt slettelse af tingbogen af de rettigheder, der ikke opnåede dækning på auktionen.

10. Auktionsvilkårenes fravigelighed

Foranstående vilkår kan ikke fraviges til ugunst for køberen, medmindre auktionen angår en forretnings-, industri-, landbrugs- eller udlejningsejendom. Er ejendommen omfattet af § 83 a, stk. 1, i lov om friplejeboliger, kan vilkårene endvidere ikke fraviges til ugunst for Landsbyggefonden.

11. Særlige vilkår: - - -