



Aktieselskabet
Advokaterne Amtmandstøften

24-58328-44

*Palle Møller Jørgensen
Jens H. Bech
Jesper Baden Andersen
Nikolaj Bo Jakobsen*

*Anne Mette Ovesen
Mogens Pahl Christensen
Ingrid Stokholm Jørgensen, adv.fm.
Olav Pedersen, Cand.jur.*

Møderet for landsret og højesteret
Aut. bobestyrer

SALGSOPSTILLING

**tvangsauktion over ejendommen matr.nr. 22 a, 33 a Ø. Svenstrup By, Ø. Svenstrup,
beliggende Janumvej 4, 9460 Brovst**



Advokaterne Amtmandstøften

Amtmandstøften 3 • 9800 Hjørring • Telefon 98922911

Danske Bank reg.nr. 9206 konto nr. 4745500420 • CVR-nr. 20 87 99 04

E-mail: advokaterne@amtmandstøften.dk • www.advotoft.dk • Sikker mail: digital@amtmandstøften.dk



24-58328-44

Anne Mette Ovesen
Mogens Pahl Christensen
Ingrid Stokholm Jørgensen, adv.fm.
Olav Pedersen, Cand.jur.

Møderet for landsret og højesteret
Aut. bobestyrer

INDHOLDSFORTEGNELSE

Salgsopstilling	side	1 - 3
Rekvirentens udlægs- og auktionsomkostninger	side	4
Tillæg til salgsopstilling - oplysninger	side	5 - 8
Købervejledning til tvangsauktion	side	9 - 11
Ejendomsbidragsbillet for 2024	side	12
Ejendomsvurdering pr. 01.10.2019	side	13
BBR-meddelelse	side	14– 18
Ejendomsdatarapport	side	19 – 68
Tilstandsrapport af 30.05.2011	side	69 – 84
Energimærkning af 03.10.2011	side	85 - 95
Kort over vejforsyning	side	96 - 97
Kort over råstofområder	side	98 - 99
Jordforureningsattester	side	100 – 105
Tingbogsattester	side	106 – 112
Mailskrivelse fra Jammerbugt Kommune vedr. fortrinsberettigede krav	side	113
Opgørelse fra Jammerbugt Kommune vedr. indfrysningsslån	side	114
Auktionsopgørelse fra DLR Kredit	side	115 - 116
Auktionsopgørelse fra Danske Bank	side	117
Vejledning i brug af salgsopstilling	side	118
Bekendtgørelse om tvangsauktionsvilkår (fast ejendom)	side	119 - 123

Salgsopstilling

(købsnøgle)

til brug for

tvangsauktion over fast ejendom

Udarbejdet af

Advokatrådet og Dansk ejendomsmæglerforening

J.NR. 24-58328-44	AS AUKT-276/2024
Ejendommens matr.nr.:	22 a, 33 a Ø. Svenstrup By, Ø. Svenstrup
beliggende:	Janumvej 4, 9460 Brovst
tilhørende:	Finn Kristensen
boende:	Parkvej 38, 9460 Brovst
Auktionstidspunkt:	Mandag den 16. december 2024 kl. 09.00
Auktionssted:	Retten i Hjørring, Retssal J, Sct. Knuds Park 8, 9800 Hjørring
Rekvirent, hæftelses nr.:	DLR Kredit A/S, nr. 1
Ved advokat:	Jens H. Bech, Amtmandstoftens 3, 9800 Hjørring

Ejendomsoplysninger

Ejendomskategori:	Beboelse.
Ejendomsværdi pr.:	01.10.2020 kr. 1.000.000,00 heraf grundværdi: kr. 121.600,00
Vurdering i h.t. Retsplejelovens § 562:	
Areal ifølge attester:	4571 m ² heraf vej: 0 m ²
Forsikringsforhold:	Alm. Brand Forsikring, policenr. 203977034
Ejendomsskatter og afgifter for året andrager og omfatter:	Udgør for 2024 i alt kr. 1.136,75, jfr. vedhæftede ejendomsbidragsbillet
Forslag til særlige vilkår ifølge auktionens vilkårenes pkt 10 og 11.	

Beskrivelse (herunder evt. bebygget areal, indretning m.v.):

Landsted, bestående af hvidmalet stuehus med tagbelægning i sorte betontagsten, og med et ifølge BBR samlet boligareal på 227 m², heraf 91 m² i tagetage. Ejendommen er totalrenoveret tilbage i 1999. Ejendommen er i stueplan indrettet med stor entre, bryggers, værelse, badeværelse m/bruseniche, stort køkken alrum m/trappe til 1. sal, åben forbindelse til stue m/brændeovn samt fransk dør til mindre stue. 1. sal er indrettet med stor repos, badeværelse m/bruseniche, 3 værelser, heraf 1 med udgang til altan. Ejendommen består tillige af udhus (tidl. kostald), opført i 1906, på 48 m², samt udhus (tidl. lade), opført i 1906, på 150 m². Opvarmning ved oliefyr og brændeovn. En auktionsskøber skal påregne selv at ryddeligøre beboelse og udbygninger.

Der henvises i øvrigt til vedhæftede ejendomsdatarapport samt BBR-meddelelse. Salgsopstillingens side 69 – 84 (tilstandsrapport) er historisk og ikke udtryk for ejendommens stand i dag, og kan således ikke anvendes til tegning af ejerskifteforsikring. Fremvisning af ejendommen onsdag den 4. december 2024 kl. 13.00 (tilmelding senest dagen før pr. mail til lhp@amtmandstoftens.dk).

Lejemål:	Ingen.
Byrder og servitutter (Evt. henvisning til vedh. tingbogsattest):	Der henvises til vedhæftede tingbogsattest

Prioritetsopgørelse**PANT- OG UDLÆGSHAVERE**

I rubrikkerne angives tinglyst beløb, lånetype, rentesats, nr./serie/afd., indestående til samt evt. yderligere bem. f.eks. tvangsauktionsklausul, ejerskiftefradrag m.v.

	1. Fordring opgjort pr. auktionsdato	2. Restgæld på hæftelser, der kan forventes overtaget med tillæg af uforfaldne renter	3. Restancer og evt. ejerskifteafdrag på hæftelser, der kan forventes overtaget.	4. Hæftelser der kræves indfriet.
Transport				
Hæftelse nr. 1: Pantebrev til DLR Kredit A/S, Nyropsgade 21, 1780 København V, opr. kr. 1.181.000,00, kontantlån, inkonverterbar serie, rente 3,7400%, restgæld pr. 01.12.2024 kr. 951.268,00, kvartårige ydelser, særlige indfrielsesvilkår, kræves indfriet, opgjort til E-mail: jurmail@dlr.dk	1.026.704,93	0,00	0,00	1.026.704,93
i alt ved budsum kr.	1.026.704,93	0,00	0,00	1.026.704,93
Hæftelse nr.:				
i alt ved budsum kr.				
Hæftelse nr.:				
i alt ved budsum kr.				
Hæftelse nr.:				
i alt ved budsum kr.				
Hæftelse nr.:				
i alt ved budsum kr.				
Hæftelse nr.:				
i alt ved budsum kr.				
Hæftelse nr.:				
i alt ved budsum kr.				
Hæftelse nr.:				
i alt ved budsum kr.				
Transport	i alt ved budsum kr.			

Afslutningsside PANT- OG UDLÆGSHAVERE I rubrikkerne angives tinglyst beløb, lånetype, rentesats, nr./serie/afd., indestående til samt evt. yderligere bem. f.eks. tvangsauktionsklausul, ejerskiftefradrag m.v.	1. Fordring opgjort pr. auktionssdagen	2. Restgæld på hæftelser, der kan forventes overtaget med tillæg af uforfaldne renter	3. Restancer og evt. ejerskifteafdrag på hæftelser, der kan forventes overtaget.	4. Hæftelser der kræves indfriet.
Transport	1.026.704,93	0,00	0,00	1.026.704,93
Hæftelse nr. 2: Ejerpantebrev stort kr. 390.000,00, tinglyst 09.02.1994, med tinglyst underpant til Danske Bank, Gældsrådgivningscenter, Holmens Kanal 2-12, 1092 København K, alene pant i matr.nr. 22 a Ø. Svenstrup By, Ø. Svenstrup, opgjort til E-mail: grckontakt@danskebank.dk	0,00	0,00	0,00	0,00
i alt ved budsum	1.026.704,93	0,00	0,00	1.026.704,93
A. Total	kr. 1.026.704,93	0,00	0,00	1.026.704,93

B. Størstebeløbet, der skal betales/overtages udover auktionsbudget, jfr. vilkårenes pkt. 6B: 45.299,51

Heraf kontant at betale inden 4 uger: 45.299,51

Gæld, der kan overtages (størstebeløbet - kontantbeløbet):

om art og afvikling oplyses:

Det under B anførte størstebeløb fremkommer således:

a. rekvirentens udlægs- og auktionsomkostninger (salærer og gebyrer m.v.)	kr. 43.380,58	4. andre offentlige bidrag	kr. 0,00
b. rettighedshavernes mødesalærer m.v.	kr. 0,00	5. vandafgifter	kr. 0,00
De under a og b nævnte beløb er anslået ud fra det under sikkerhedsstillelsen anførte auktionbud, jfr. nedenfor.		6. brandforsikringsbidrag	kr. 792,17
		7. krav i h.t. leje- eller brandsikringslovgivningen	kr. 0,00
c. restancer vedrørende:		8. andet, jfr. specifikation Eventualforpligtelse, indfrosset grundskyld.	kr. 1.126,76
1. ejendomsskatter	kr. 0,00		
2. vejbidrag m.v.	kr. 0,00		
3. kloakbidrag m.v.	kr. 0,00		

C. Afgifter m.v. til offentlige i anledningen i anledning af auktionen: Se den påtrykte tekst på omslagets inderside.

Ved et auktionbud på kr. 1.000.000,00 (beregnet efter ejendomsværdi eller sagkyndig vurdering, jfr. retsplejelovens § 562) udgør sikkerhedsstillelsen, jfr. vilkårenes pkt. 7 kr. 295.500,00.

Denne salgsoptilling er udarbejdet den 11.11.2024 af Jens H. Bech, advokat.





24-58328-44

Anne Mette Ovesen
Mogens Pahl Christensen
Ingrid Stokholm Jørgensen, adv.fm.
Olav Pedersen, Cand.jur.

Møderet for landsret og højesteret
Aut. bobestyrer

Rekvirentens udlægs- og auktionsomkostninger

Inkassosalær	kr.	2.125,00
Fogedgebyr	kr.	750,00
Mødesalær udlæg	kr.	1.000,00
Retsafgift auktionsbegæring	kr.	1.500,00
Ejendomsdatarapport	kr.	70,00
Befordring besigtigelse/fremvisning	kr.	1.298,08
Annoncering www.statstidende.dk og www.tvangsauktioner.dk	kr.	5.187,50
Mangfoldiggørelse salgsoptilling incl. moms	kr.	200,00
Rekvirentsalær, beregnet efter kontant ejendomsværdi, incl. moms	kr.	<u>31.250,00</u>
I alt	kr.	<u>43.380,58</u>



24-58328-44

Anne Mette Ovesen
Mogens Pahl Christensen
Ingrid Stokholm Jørgensen, adv.fm.
Olav Pedersen, Cand.jur.

Møderet for landsret og højesteret
Aut. bobestyrer

TILLÆG TIL SALGSOPSTILLING

OPLYSNINGER

1. Der gøres opmærksom på, at auktionkøber ikke uden videre kan påregne gældsovertagelse af realkreditlån, uanset at et sådant i foranstående salgsopstilling er placeret i kolonne 2.
2. En eventuel liebhaver kan forud for auktionen opnå tilsagn om, hvorvidt gældsovertagelse kan opnås, og på hvilke betingelser, ved at rette henvendelse til de pågældende realkreditinstitutter.
3. Hvis køber er et A/S eller ApS, må køber tillige påregne personlig hæftelse, for at opnå gældsovertagelse.
4. Såfremt auktionkøber enten i umiddelbar tilknytning til auktionen eller senere måtte ønske at indfri realkreditlån, der ved auktionen har opnået hel eller delvis dækning, sker dette i overensstemmelse med realkreditinstituttets til enhver tid gældende almindelige indfrielsesvilkår.

KONSEKVENSER AF KØB PÅ TVANGSAUKTION

Ejendommens beskrivelse er delvis baseret på offentlige registre, som kan indeholde fejl. Hverken fogeden, rekvirenten eller dennes repræsentant kan drages til ansvar for sådanne fejl, og interesserede købere opfordres til, efter forudgående henvendelse til rekvirentens repræsentant, selv at besigtige ejendommen.



Auktionskøber overtager ejendommen i den stand, som den er og forefindes, og må selv drage omsorg for oprydning på egen bekostning. Auktionskøber må endvidere selv drage omsorg og bære udgifter til udsættelse af tidligere ejer og/eller dennes efterladte løsøre.

Rekvirenten har ikke selv beboet ejendommen eller har nærmere kendskab til denne, og rekvirenten må derfor i forbindelse med tvangsauktionen fraskrive sig ethvert ansvar for faktiske, juridiske såvel som fysiske fejl og mangler vedrørende ejendommen.

Køber kan således ikke gøre nogen form for mangelsbeføjelser gældende, det være sig i form af ophævelse af auktionskøbet, forholdsmæssigt afslag, godtgørelse og/eller erstatning.

Ansvarsfraskrivelsen gælder alle fejl, mangler eller andre forhold vedrørende ejendommen, dennes grundareal, samt eventuelle jordbundsforhold, herunder ledninger m.v., hvad enten disse befinder sig over eller under jord, udvendig eller indvendig i ejendommen m.v., og for den lovlige benyttelse af ejendommen i henhold til de gældende regler. Ansvarsfraskrivelsen gælder både skjulte fejl og mangler af enhver art, såvel juridiske som faktiske mangler.

Lov om fortrydelsesret ved køb af fast ejendom gælder ikke på tvangsauktion, og en køber på tvangsauktion er således bundet af sit bud. Der er ikke udarbejdet tilstandsrapport vedrørende ejendommen, og en køber må acceptere at overtage ejendommen, således som den er og forefindes, uden at kunne gøre ansvar for fejl og mangler gældende overfor fogeden, rekvirenten eller dennes repræsentant. Hvorvidt der kan gøres ansvar gældende overfor andre, beror på lovgivningens almindelige regler.

Som konsekvens heraf kan køber ej heller tegne ejerskifteforsikring.

Det bemærkes endvidere, at auktionskøber selv skal drage omsorg for rettidig betaling af alle terminsydelser, ejendomsskatter m.v., der har rettidig betalingsdag efter auktionens afholdelse. Dette gælder uanset om auktionskøber modtager opkrævningskort eller ej.

Såfremt der ved tvangsauktion måtte være lukket for ejendommens forsyning (el, vand og varme), må det forventes, at der til forsyningsselskaberne muligvis skal betales et gebyr for genåbning.



Der påhviler endvidere auktionskøber selv at tegne forsikring for den købte ejendom.

Ejendomsbidrag og ejendomsskat:

Der tages forbehold for ændringer af kravet på ejendomsbidrag som følge af reguleringer. Det bemærkes, at ejendomsbidraget er stiftet den 1. januar 2024, hvorfor auktionskøber hæfter for hele året. Hvis ejendomsbidraget ikke er betalt inden auktionen, påløber der desuden yderligere renter pr. påbegyndt måned og indtil betaling sker.

Der tages forbehold for, at der er yderligere ejendomsskatterestancer, der hæfter på ejendommen, og som skal betales af auktionskøber. Der henvises foreløbigt til bilaget med gældsopgørelsen fra Jammerbugt Kommune, hvoraf fremgår at der ikke er restancer pr. auktionsdagen.

Den foreløbige ejendomsværdi for ejendommen Janumvej 4, 9460 Brovst udgør kr. 748.000. Den foreløbige grundværdi udgør kr. 196.000.

Der henvises i øvrigt til <https://www.vurderingsportalen.dk>.

Rekvirenten fraskriver sig ethvert ansvar vedrørende eventuelle efterbetalingskrav vedrørende grundskyld, ejendomsværdiskat og/eller dækningsafgift. Sådanne krav vil efter omstændighederne skulle betales af auktionskøber uanset, hvornår kravet måtte opstå eller blive opkrævet af myndighederne.

I henhold til ny praksis pr. 1. januar 2024 opkræves grundskylden/ejendomsværdiskatten nu over ejerens løbende skattebetaling, hvis ejeren er en fysisk person. Såfremt ejeren er en virksomhed eller der i øvrigt bliver tale om en erhvervsejendom, opkræves grundskyld/ejendomsskat over ejerens skattekonto.

Beløbet kan således ikke oplyses.

Der henvises desuden til:

<https://www.vurderingsportalen.dk/ejerbolig/boligskat/>



og

<https://www.vurderingsportalen.dk/erhverv/beskatning-af-erhvervsejendomme/>

Køber henvises til at rådføre sig med egen rådgiver for at fastlægge og/eller estimere konsekvenserne af de foreløbige vurderinger og de foreløbige beskatninger m.v.

Indefrosset grundskyld:

For så vidt angår indefrosset grundskyld henviser rekvirenten til det i ejendomsdatarapporten oplyste herom. Hjørring Kommune har ved mail af 3. oktober 2024 oplyst, at der **ikke** er sket indefrysning på denne ejendom.

Fra 2018 og frem til 2021 er der vedtaget en midlertidig indefrysningsordning af grundskyld for alle ejerboliger. Indefrysningen betyder, at boligejerne ikke skulle betale eventuelle grundskyldsstigninger nu, men i stedet fik et lån svarende til beløbet. Lånet er rente- og gebyrfrit og skal først tilbagebetales, når ejendommen sælges.

Vi gør opmærksom på, at lånet hæfter personligt på ejeren/ejerne af ejendommen. Der er dog det forbehold, at hvis lånet ikke kan opkræves ved sælger, falder lånet tilbage på ejendommen. Det betyder i praksis, at man kan risikere, at lånet falder tilbage som et krav til den nye ejer af ejendommen, længe efter ejerskiftet er sket.

Beløbet er således ikke fortrinsberettiget og dermed ikke medtaget i størstebeløbet. Rekvirenten har ikke kendskab til, om der beløber yderligere beløb, og ovenstående er alene en orientering.



KØBERVEJLEDNING - TVANGSAUKTION OVER FAST EJENDOM

1. Salgsopstilling.

Salgsopstillingen er auktionens vigtigste dokument. Den skal indeholde oplysning om salgsvilkårene og andre væsentlige forhold.

Salgsvilkårene er justitsministeriets auktionsvilkår, der findes i salgsopstillingen. Eventuelle fravigelser meddeles på auktionsmødet.

Salgsopstillingen udfærdiges af den, der har anmodet om auktionen (rekvirenten) eller dennes advokat.

Salgsopstillingen kan ses på eller downloades fra internettet, hvor der annonceres og informeres om tvangsauktioner. Retterne tilbyder gratis wifi.

2. Købesummen

Den samlede købesum består af budsummen med tillæg af størstebeløbet. Størstebeløbet er det beløb, der skal betales ud over budsummen, og består af fortrinsberettigede krav og sagsomkostninger. Størstebeløbet oplyses under auktionen. Beløbet er anslået i salgsopstillingen.

Derudover skal en køber betale en auktionsafgift på 1.500 kr. Hertil kommer udgifter til tinglysning.

3. Budgivningen

Alle kan byde på en tvangsauktion.

Når man byder, skal man oplyse, hvem man byder for.

Byder man for andre, skal man medbringe skriftlig original fuldmagt.

Byder man for et selskab eller lignende, skal man medbringe en aktuel tegningsudskrift.

Det er ikke muligt at byde skriftligt eller via elektroniske medier.

Fogedretten kan kræve, at man straks sandsynliggør, at man kan opfylde sit bud. Bud på auktion er bindende.

Bud på 1. auktion er bindende i 6 uger, hvis der skal holdes ny auktion.

4. Sikkerhed

Højstbydende skal stille sikkerhed for auktionsvilkårenes opfyldelse.

Sikkerheden udgør:

- dækkede restancer (salgsopstillingen kolonne 3)
- ¼ af de dækkede hæftelser, der kan kræves udbetalt (salgsopstillingens kolonne 4) og
- størstebeløbet

I salgsopstillingen findes en foreløbig beregning. Det nøjagtige beløb afhænger af budets størrelse og kan derfor først beregnes efter budgivning.

Sikkerheden kan kræves stillet straks, når budgivningen er sluttet. Man kan ikke indrette sig på, at man kan få mulighed for at gå i banken, kontakte sin advokat eller lignende.

På auktionsmødet vil fogedretten normalt tillade, at højstbydende får en frist på op til 7 dage til at stille sikkerheden, hvis man straks stiller sikkerhed for omkostningerne til et nyt auktionsmøde ("den lille sikkerhed"). Beløbet udgør normalt op til 10.000 kr. og fastsættes af fogedretten under auktionsmødet.

Sikkerhed kan stilles ved:

- kontanter
- bankgaranti (ikke tidsbegrænset eller betinget)
- advokatindeståelse (kun hvis rettighedshaverne accepterer dette)
- "Den lille sikkerhed" kan stilles ved MobilePay

Sikkerhed kan ikke stilles ved Dankort/hævekort, lånebevis, dokumentation for nødvendige midler på bankkonto, udenlandsk valuta o.lign.

Vær opmærksom på, at sikkerheden ikke kan bruges til at betale med. Stilles sikkerheden kontant, skal man bruge "dobbelt" likviditet.

Sikkerheden frigives først, når det er dokumenteret, at auktionsvilkårene er opfyldt.

5. Ny auktion

Ejeren og udækkede rettighedshavere kan anmode om ny auktion.

Den, der anmoder om ny auktion, skal stille sikkerhed for omkostningerne herved. Beløbet udgør normalt op til 10.000 kr.

Udækkede rettighedshavere og ejeren kan indgå en hammerslagsaftale. En hammerslagsaftale er en aftale om, at den ny auktion kan tilbagekaldes af den, som har anmodet om ny auktion. Konsekvensen er, at ejendommen sælges til højstbydende på 1. auktion, og at ny auktion ikke afholdes.

6. Råderet over ejendommen

En køber får først rådighed over ejendommen, når fogedretten har modtaget hele sikkerhedsstillelsen for auktionsvilkårenes opfyldelse.

Skal der holdes ny auktion, får køberen først rådighed over ejendommen, når den ny auktion har været afholdt.

En køber skal forrente den dækkede gæld fra tidspunktet for første auktion.

7. Auktionsskøde

Via www.tinglysning.dk kan køber selv oprette et auktionsskøde, når auktionsafgiften og eventuel moms er betalt. Køber skal vedhæfte en udskrift af auktionsbogen og samtykkeerklæringer fra samtlige, dækkede rettighedshavere i kolonneopstillingen og alle de rettighedshavere, der har beløb til gode ud over auktionsbuddet - det, der kaldes størstebeløbet. Ingen af dokumenterne må indeholde oplysninger om personnumre.

Køber skal orientere fogedretten, når et digitalt skøde er klar til underskrift og i den forbindelse oplyse under hvilket navn, dokumentet kan søges frem.

Hvis ejendommen skal videresælges, sparer man tinglysningsafgift ved at oprette et transportskøde, hvorved retten til at få udstedt auktionsskøde overdrages. Transportskødet skal også vedhæftes sammen med de andre dokumenter.

Køber skal selv sørge for at få tinglyst auktionsskødet og at anmode Tinglysningsretten om at slette helt eller delvist udækkede hæftelser.

Du kan læse mere om digitale auktionsskøder [her](#).

Køber skal endvidere betale en tinglysningsafgift. Se tinglysningsafgiftsloven og SKAT.dk - tinglysningsafgiftsvejledningen.



Jammerbugt Kommune
Bidragkontoret
Toftevej 43

9440 Aabybro

MANDAG TIL ONSDAG 10.00-14.00
 TORSDAG 10.00-17.00
 FREDAG 10.00-12.00
 TELEFON: 72 57 77 77
 E-MAIL:

Modtager Finn Kristensen		Udskrevet den: 03/11-2024		Moms-nr.: 29189439	
Parkvej 038		Debitornummer: 056 24 066256 06 06		Kommunenr.: 849	Ejendomsnr.: 066256
9460 Brovst		Bfe. nummer: 0003248101			
Ejendommens beliggenhed: Janumvej 4					
Matrikelbetegnelse: Ø. SVENSTRUP BY, Ø. SVENSTRUP 22a M.FL.					
Bebygget areal: 334		BBR-status pr. 01/01-2023			
Øvrige Bfe. numre: 0003248141					

Kommunale ejendomsbidrag af fast ejendom 2024

Side 01 af 01

Specifikation	Beløb	Heraf moms
BEMÆRK: Ejendomsskat vedr. skatteåret 2024 og frem administreres/opkræves af SKAT		
Skorstensfejning (Tlf. 98233230) Er ejendommen ikke tilmeldt PBS, vil girokort blive udsendt separat ca. 14 dage før forfaldsdato.	1022,56	204,51
Rottebekæmpelse	114,19	

MERVÆRDIAFGIFT/MOMS, er beregnet med 25%:

Afgiften af de enkelte rater kan for momsregistrerede først medregnes som indgående afgift på faktureringsstidspunktet.

I ALT

1136,75

204,51

Rate	Forfaldsdato	Sidste rettidige indb. dag	Ratebeløb	Fakturadato	Moms beløb
01	01/02-2024	12/02-2024	625,47	01/02-2024	102,26
02	01/08-2024	12/08-2024	511,28	01/08-2024	102,25

Såfremt det forfaldne beløb ikke er betalt senest sidste rettidige indbetalingsdag, søges det inddrevet ved udlæg.

Ved for sen indbetaling påløber renter og evt. gebyr.

Renter beregnes fra forfaldsdato. Oplysninger om renter og restgæld for lån vil blive videregivet til SKAT.

Vurderingsfortegnelsen

Søger du information om de nye ejendomsvurderinger for 2020, skal du gå til vurderingsportalen.dk.

Her på siden kan du finde oplysninger om de vurderinger, der ligger til grund for ejendomsbeskatningen, indtil vurderinger fra det nye ejendomsvurderingssystem er klar. Vær opmærksom på, at oplysningerne for 2020 er en kopi af vurderingen fra 2019.

Har du spørgsmål, er du velkommen til at ringe til os på 72 22 16 16

Detaljerede vurderingsoplysninger for 2020

Adresse:	JANUMVEJ 4 , 9460 BROVST		
Vurderingsår:	2019 Kopi		
Kommune:	JAMMERBUGT	Ejendomsnr.:	66256
Vurderingskreds:	BROVST		
Benyttelse:	Beboelse	Lejligheds antal:	1
Matrikel:	22 A , Ø. SVENSTRUP BY	Grundareal:	4.571
Ejendomsværdi:	1.000.000	Grundværdi:	121.600

Vis "Grundværdispecifikationer"

Vis Værdier til brug for ejendomsværdiskatteloft

Vis tidligere vurdering

Grundværdispecifikationer:

Nr.	Prisbetegnelse	Areal/Enhed	Enhedsbeløb	Total
01	Byggetpris standard	1	44.000 kr.	44.000 kr.
02	Kvmpris standard	1.400	55 kr.	77.000 kr.
03	Kvadratmeterpris	3.171	2 kr.	6.342 kr.
04	Nedslag regulering	0	5.700 kr.	-5.700 kr.
I alt:				121.600 kr.

Værdier til brug for ejendomsværdiskatteloft:

Ejendomsværdi 2001:	850.000 kr.	Ejendomsværdi 2002:	840.000 kr.
Ejendomsværdiskatteloftet beregnet på grundlag af 2002:			840.000 kr.



Jammerbugt Kommune

Afsender
Jammerbugt Kommune

BBR-Meddelelse

(Udskrift af oplysninger fra Bygnings- og Boligregistret)

Kommune nr.: 849
BFE-nr.: 3248101
BBR adresse:
Janumvej 4 (Vejkode: 0751), 9460 Brovst

Udskrift dato:
29-10-2024

Denne BBR-meddelelse er hentet via selvbetjening.

Fejl eller mangler i udskriften bedes meddelt til kommunen via e-mailadressen bb@jammerbugt.dk eller telefonnr 72577777

Oplysninger om grunde

Adresse: Janumvej 4 (vejkode: 0751), 9460 Brovst

Ejerforhold: Privatpersoner eller interessentskab

Vand & afløb

Vandforsyning: Alment vandforsyningsanlæg

Afløbsforhold: Afløb til offentligt kloaksystem

Grundareal

4338 m²

Matrikelnr.

22a

Ejerlav

Ø. SVENSTRUP BY, Ø. SVENSTRUP

Ejendom

BFE-nr.: 3248101

Oplysninger om tekniske anlæg tilhørende grundens ejendom

Pr. 1. januar 2012 skal oplysninger om olietanke oplyses og registreres i BBR. Derfor er de oplysninger, som kommunen i forvejen har været i besiddelse af, blevet samlet i BBR. Hvis der er uoverensstemmelse mellem olietankoplysningerne på BBR-meddelelsen og de faktiske forhold, har ejeren pligt til at meddele dette til kommunen.

Anlægsnr.: 1

Adresse: Janumvej 4 (vejkode: 0751), 9460 Brovst

Beliggende på matrikel 22a

Beliggenhed (kvalitet): Usikker

Tank

Etableringsår: 1970

Placering: Indendørs

Driftstatus: I drift

Størrelsesklasse: 1

Indhold: Mineraliske olieprodukter

Oplysninger om bygninger tilhørende grundens ejendom

Bygningsnr.: 1

Adresse: Janumvej 4 (vejkode: 0751), 9460 Brovst

Fritliggende enfamiliehus (Bygningens anvendelse 120)

Matrikelnr.: 22a

Beliggenhed (kvalitet): Sikker

Til-/ombygningsår: 1999

Antal helårsboliger med køkken: 1

Materialer

Ydervæggens materiale: Mursten

Tagdækningsmateriale: Betontagsten

Landsejerlavnavn: Ø. SVENSTRUP BY, Ø. SVENSTRUP

Opførelsesår: 1906

Antal etager u. kælder & tagetage: 1

Antal helårsboliger uden køkken: 0

Kilde til bygningens materialer: Oplyst af ejer eller dennes repræsentant

Areal i grundplan	m2	Samlet andet areal	m2	Bygningens arealanvendelse	m2
Bebygget areal	136	Samlet andet areal	0	Samlet boligareal	227
Overdækket areal	0	Heraf affaldsrum i terræn	0	Heraf areal af lovlig beboelse i kældere	0
Areal i hele bygningen	m2	Heraf indbygget garage	0	Samlet erhvervsareal	0
Samlet bygningsareal (excl. kældere & tagetage)	136	Heraf indbygget carport	0	Heraf erhverv i kældere	0
		Heraf indbygget udhus	0	Antal etager u. kældere & tagetage	1
Samlet kælderareal	0	Heraf lukkede overdækninger	0		
Heraf udnyttet kælder	0	Heraf indbygget udestue el. lign.	0		
Heraf dyb kælder	0	Heraf udvendig efter isolering	0		
Samlet tagetageareal	91	Heraf øvrige arealer	0		
Heraf udnyttet tagetage	91	Heraf indbygget garage i kældere	0		

Kilde til bygningsarealer: Oplyst af kommunen

Energioplysninger

Varmeinstallation: Centralvarme med én fyringsenhed

Opvarmingsmiddel: Flydende brændsel

Oplysninger om bolig-/erhvervsenheder

Adresse: Janumvej 4 (vejkode: 0751), 9460 Brovst

Frittiggende enfamiliehus (Anvendelseskode: 120)

Samlet areal:	227 m2	Egentlig beboelseslejlighed med eget køkken
Enhedens erhvervsareal:	0 m2	
Enhedens boligareal:	227 m2	
Andet areal:	0 m2	
Enhedens andel af fælles adgangsareal:	0 m2	
Enhedens andel i fælles boligareal:	0 m2	
Areal af lukket altan/udestue:	0 m2	
Areal af åben altan/tagterrasse:	0 m2	
Tinglyst areal fra Matriklen:	0 m2	
Kilde til arealer: Oplyst af kommunen		
Antal værelser:	3	
Antal toiletter:	2	
Antal badeværelser:	2	
Køkkenforhold:	Eget køkken med afløb	

Bygningsnr.: 2

Adresse: Janumvej 4 (vejkode: 0751), 9460 Brovst

Bygningens anvendelse: Udhus (Bygningens anvendelse 930)

Matrikelnr.: 22a

Beliggenhed (kvalitet): Sikker

Landsejerlavnavn: Ø. SVENSTRUP BY, Ø. SVENSTRUP

Opførelsesår: 1906

Materialer

Ydervæggens materiale: Mursten

Tagdækningsmateriale: Betontagsten

Kilde til bygningens materialer: Oplyst af ejer eller dennes repræsentant

Areal

Bebygget areal: 48 m2

Kilde til bygningsarealer: Oplyst af ejer eller dennes repræsentant

Energioplysninger

Varmeinstallation: Ingen varmeinstallation

Bemærkninger for bygning:

TIDLIGERE KOSTALD.

Bygningsnr.: 3

Adresse: Janumvej 4 (vejkode: 0751), 9460 Brovst

Bygningens anvendelse: Udhus (Bygningens anvendelse 930)

Matrikelnr.: 22a

Beliggenhed (kvalitet): Sikker

Landsejerlavnavn: Ø. SVENSTRUP BY, Ø. SVENSTRUP

Opførelsesår: 1906

Materialer

Ydervæggens materiale: Mursten

Tagdækningsmateriale: Fibercement herunder asbest

Kilde til bygningens materialer: Oplyst af ejer eller dennes repræsentant

Areal

Bebygget areal: 150 m2

Kilde til bygningsarealer: Oplyst af ejer eller dennes repræsentant

Energioplysninger

Varmeinstallation: Ingen varmeinstallation

Bemærkninger for bygning:

TIDLIGERE LADE.

Andre tekniske anlæg, som ikke indgår i denne ejendom

Anlægsnr.: 900 (Bygning på fremmed grund)

Adresse: Janumvej 4A (vejkode: 0751), 9460 Brovst

Beliggende på matrikel 22a

Beliggenhed (kvalitet): Usikker

Anlæggets BFE-nr.: 100273598

Ejerforhold: Aktie-, anpart- eller andet selskab (undtagen interessentskab)

Grundens BFE-nr.: 3248101

Pumpestation

Kortmateriale



Forkortelser	
B#	Bygningsnummer
T#	Teknisk anlæg nummer
NY	Nybyggeri
*	Bygning på fremmed grund

Punkter i kortet	
	Punktet er sikkert placeret
	Punktet er usikkert placeret

Linjer i kortet	
	Ejendom
	Jordstykke ¹
	Bygningsomrids, nøjagtigt ²
	Bygningsomrids, unøjagtigt ³

1. Jordstykke dækker over udstrækningen af det enkelte matrikelnummer.
2. Bygningsomridset er nøjagtigt, når dets placering er verificeret af GeoDanmark (se nedenfor).
3. Bygningsomridset er unøjagtigt, når dets placering ikke er verificeret af GeoDanmark (se nedenfor).

Du kan få et mere detaljeret geografisk overblik over ejendommen på <https://kort.bbr.dk>.

Kortmaterialet er automatisk genereret på baggrund af nyeste offentligt tilgængelige data om ejendommen fra Bygnings- og Boligregistret (BBR), Matrikelkortet, GeoDanmark, Danmarks Adresseregister (DAR).

I Bygnings- og Boligregistret (BBR) finder du oplysninger om alle bygninger og boliger i Danmark. Se mere på <https://bbr.dk> – her er det også muligt at flytte et rødt

bygningspunkt, der er usikkert placeret.

Matrikelkortet er et oversigtskort, der har til formål at vise beliggenheden af matrikulære arealer (matrikelnumre, vejlitra m.v.) i forhold til hinanden. Skellinjer i matrikelkortet falder ikke altid sammen med synlige grænser i landskabet, hvilket kan skyldes unøjagtigheder. Læs eventuelt mere herom på <https://gst.dk/data-og-kort/matrikelkort-og-data/matrikelkort>.

GeoDanmark er et samarbejde mellem kommunerne og Styrelsen for Dataforsyning og Infrastruktur (SDFI) om at kortlægge Danmark. GeoDanmark-data består bl.a. af luftfotos og bygningsomrids. Vær opmærksom på, at disse luftfotos kun optages en gang om året, og at bygningsomrids opdateres på baggrund heraf. Derfor kan der være forsinkelser i registreringen af ændringer, afhængigt af hvornår ændringen – fx en opførelse eller nedrivning af en bygning – er sket. Se mere på <https://www.geodanmark.dk>.

DAR er Danmarks autoritative register for adresser og vejnavne. Se mere på <https://www.danmarksadresser.dk>.



EJENDOMS DATA RAPPORT

Janumvej 4, 9460 Brovst

Rapport købt 29/10 2024

Rapport færdig 30/10 2024

For ejendommen Janumvej 4, 9460 Brovst

Ejendommens adresse..... Janumvej 4, 9460 Brovst
 Kommune..... Jammerbugt
 Ejendomstype..... Beboelse
 Ejerforhold..... Privatpersoner eller interessentskab
 Antal bestemte fast ejendomme..... 2
 Antal matrikelnumre..... 2
 Samlet grundareal..... 4571 m²
 Samlet bebygget areal..... 668 m²
 Samlet boligareal..... 454 m²
 Samlet erhvervsareal..... 0 m²

Omfattede bestemt fast ejendomme

3248101

3248141

Omfattede matrikelnumre

Matr.nr.: 22a, Ø. Svenstrup By, Ø. Svenstrup

Matr.nr.: 33a, Ø. Svenstrup By, Ø. Svenstrup



EJENDOMS DATA RAPPORT

Janumvej 4, 9460 Brovst

Rapport købt 29/10 2024

Rapport færdig 30/10 2024

Vedrørende oplysninger i rapport

Det er desværre ikke muligt at trække oplysninger fra en række myndigheder og derfor indeholder ejendomsdatarapporten ikke følgende oplysninger:

Indhold	Myndighed	Kan fremsøges via/ved:
Statslig indefrysning af stigning i grundskyld og ejendomsværdiskat	Vurderingsstyrelsen	vurderingsportalen.dk
Ejendomsskattebillet/Ejendomsbidragsbillet	Kommunen	www.borger.dk
Kommunal indefrysning af grundskyldsstigning	Kommunen	www.borger.dk
Forfalden gæld til kommunen	Kommunen	www.borger.dk
Vurderingsmeddelelse	Vurderingsstyrelsen	vurderingsportalen.dk
Huslejenævns sager	Huslejenævnet i kommunen	Kontakt kommunen

De relevante myndigheder kan give dig vejledning til hvordan du kan indhente oplysningen.



EJENDOMS DATA RAPPORT

Janumvej 4, 9460 Brovst

Rapport købt 29/10 2024

Rapport færdig 30/10 2024

Indhold

Resumé	5
Dette afsnit indeholder alle svar i ejendomsrapporten.	
Bygninger	10
BBR-meddelelsen.....	10
Energimærkning.....	10
Tilstandsrapport.....	11
Elinstallationsrapport.....	11
Byggesag.....	12
Byggeskadeforsikring.....	12
Olietanke.....	13
Fredede bygninger.....	14
Flexboligtilladelse.....	14
Økonomi	16
Ejendoms- og grundværdi.....	16
Planer	17
Zonestatus.....	17
Lokalplaner.....	17
Landzonetilladelser.....	18
Kommuneplaner.....	18
Spildevandsplaner.....	21
Varmeplaner.....	23
Varmeforsyning.....	24
Vejforsyning.....	25
Vejdirektoratets projekter.....	25
Hovedstadsområdets transportkorridorer.....	26
Landsplandirektiv "Baltic Pipe".....	27
Landsplandirektiv "Udviklingsområder".....	27
Råstofplaner.....	28
Spildevand og drikkevand	29
Aktuelle afløbsforhold.....	29
Tilladelser vedr. spildevandsforhold på ejendommen.....	29
Påbud vedr. spildevandsforhold på ejendommen.....	29
Medlemskab af spildevandsforsyning.....	30
Aktuel vandforsyning.....	30
Påbud/dispensationer/anbefalinger vedr. vandindvindingsanlæg/-boringer på ejendommen.....	30
Grundvand - Drikkevandsinteresser.....	31
Grundvand - Følsomme indvindingsområder.....	31
Jordforurening	33
Jordforureningsattest.....	33
Kortlagt jordforurening.....	33
Områdeklassificering.....	34
Påbud iht. jordforureningsloven.....	34
Natur, skov og landbrug	36
Fredskov.....	36

Majoratsskov.....	36
Beskyttet natur.....	37
Internationale naturbeskyttelsesområder.....	38
Landbrugspligt.....	39
Fredede fortidsminder, bygge- og beskyttelseslinjer.....	41
Fredede fortidsminder og fortidsmindebeskyttelseslinjer.....	41
Beskyttede sten- og jorddiger.....	42
Skovbyggelinjer.....	42
Sø- og åbeskyttelseslinjer.....	43
Kirkebyggelinjer.....	43
Klitfredningslinje.....	44
Strandbeskyttelseslinje.....	44
Om ejendomsdatarapporten.....	46

Følgende bilag kan hentes:

- Vejforsyningskort
 - Raastofplanskort
 - Energimaerking_3248101_100243584
 - Tilstandsrapport_3248101_906110
 - BBR-meddelelse - Jammerbugt
 - Jordforureningsattest_22a_Ø. Svenstrup By, Ø. Svenstrup_361a9543-5836-4cbb-b001-d0664a5c391a
 - Jordforureningsattest_33a_Ø. Svenstrup By, Ø. Svenstrup_2a183529-f78e-4358-9f95-033e01cab45b
-



EJENDOMS DATA RAPPORT

Janumvej 4, 9460 Brovst

Rapport købt 29/10 2024

Rapport færdig 30/10 2024

Resumé

Bygninger

BBR-meddelelsen

Findes der en BBR-meddelelse for ejendommen?..... Ja, se bilag
Oplysninger er indhentet d. 29. oktober 2024

Energimærkning

Hvad er ejendommens energimærke?..... Se detaljeret besvarelse
Oplysninger er indhentet d. 29. oktober 2024

Tilstandsrapport

Findes der en tilstandsrapport for ejendommen?..... Ja, se bilag
Oplysninger er indhentet d. 29. oktober 2024
Bemærk: Tilstandsrapporten er kun tilgængelig for ejer og/eller fuldmagtshaver.

Elinstallationsrapport

Findes der en elinstallationsrapport for ejendommen?..... Nej
Oplysninger er indhentet d. 29. oktober 2024
Bemærk: Elinstallationsrapport er kun tilgængelig for ejer og/eller fuldmagtshaver.

Byggesag

Er der igangværende byggesag for ejendommen?..... Nej
Oplysninger er indhentet d. 29. oktober 2024
Bemærk: Visse byggesagstyper ikke registreres i BBR. Det kan f.eks. gælde byggesager vedr. tekniske anlæg (master, gylletanke m.v.) eller byggesager vedr. konstruktionsændringer i etageejendomme (gennembrydning af bærende vægge, udvendige altaner m.v.). Man skal også være opmærksom på, at byggesager, der ikke kræver ibrugtagningstilladelse, godt kan være afsluttet i BBR, selvom der stadig udestår nogle afsluttende dokumenter i sagen. Sådanne forhold vil ikke blive vist som verserende byggesag, men vil ofte være noteret på BBR-meddelelsen.

Byggeskadeforsikring

Er der bygninger på ejendommen, som er dækket af byggeskadeforsikring?..... Nej
Oplysninger er indhentet d. 29. oktober 2024
Bemærk: Oplysninger vedr. byggeskadeforsikring er opdelt i oplysninger fra hhv. BBR og BSFS. Eventuelle eftersyns-, skades-, og bearbejdet eftersynsrapporter er kun tilgængelige for ejer og/eller fuldmagtshaver.

Olietanke

Er der registreret oplysninger om olietanke på ejendommen?..... Ja
Oplysninger er indhentet d. 29. oktober 2024
Bemærkning: Olietankens registrering i BBR er ikke i sig selv en garanti for at tanken er lovlig. Der vises ikke oplysninger om tanke, der er fjernet fra ejendommen

Fredede bygninger

Er der registreret fredede bygninger på ejendommen?..... Nej
Oplysninger er indhentet d. 29. oktober 2024

Flexboligtilladelse

Er der registreret flexboliger på ejendommen?..... Nej
Oplysninger er indhentet d. 29. oktober 2024

Økonomi

Ejendoms- og grundværdi

Hvad er ejendommens værdi ifølge den offentlige vurdering?..... 853.000 kr.
Oplysninger er indhentet d. 29. oktober 2024
Bemærk: I Ejendomsdatarapporten vises kun de endelige vurderinger, være derfor opmærksom på, at dette kan afvige fra boligbeskatningsgrundlaget, som kan være på grundlag af foreløbige vurderinger. Fejl eller mangler i BBR-oplysninger har en stor betydning for beregning af ejendomsvurdering. Det er boligejerens ansvar at opdatere oplysningerne via: <https://ret.bbr.dk/>. Ydermere, skal man være opmærksom på

ejendomsvurdering og kompensation i dødsbo. Hvis der findes en ny ejendomsvurdering af afdødes ejendom, kan den bruges i dødsboet. Læs mere på <https://www.vurderingsportalen.dk/ejerbolig/ejendomsvurdering/emner-vejledninger-og-frister/ejendomsvurdering-og-kompensation-i-doedsbo>.

Planer

Zonestatus

Hvilken zonestatus er registreret for ejendommen?..... Landzone
Oplysninger er indhentet d. 29. oktober 2024

Lokalplaner

Foreligger der lokalplaner eller lokalplanforslag for ejendommen?..... Nej
Oplysninger er indhentet d. 29. oktober 2024
Bemærk: Anvendelses- og delområdespecifikke oplysninger for lokalplaner kan læses i plandokumentet for lokalplanen.

Landzonetilladelser

Er der givet en landzonetilladelse til ejendommen?..... Nej
Oplysninger er indhentet d. 29. oktober 2024

Kommuneplaner

Foreligger der kommuneplaner eller kommuneplanforslag for ejendommen?..... Ja
Oplysninger er indhentet d. 29. oktober 2024
Bemærk: Anvendelsespecifikke oplysninger for kommuneplanrammer kan læses i plandokumentet for kommuneplanrammen.

Spildevandsplaner

Er ejendommen beliggende indenfor en spildevandsplan?..... Ja
Oplysninger er indhentet d. 29. oktober 2024
Bemærk: Kloaktyper omtalt i planer er ikke nødvendigvis den samme som de aktuelle afløbsforhold på ejendommen.

Varmeplaner

Foreligger der varmeplaner for ejendommen?..... Nej
Oplysninger er indhentet d. 29. oktober 2024

Varmeforsyning

Er der mulighed for kollektiv varmforsyning eller er der forsyningsforbud?..... Nej
Oplysninger er indhentet d. 29. oktober 2024
Bemærk, at oplysningen er opdelt i hhv. Forsyningsområde, Område med forsyningsforbud samt Område med tilslutningspligt. Aktuel varmforsyning kan ses af BBR meddelelsen.

Vejforsyning

Hvad er vejstatus for vejene i området omkring ejendommen?..... Se bilag
Oplysninger er indhentet d. 29. oktober 2024

Vejdirektoratets projekter

Er ejendommen beliggende nær Vejdirektoratets projekter?..... Nej
Oplysninger er indhentet d. 29. oktober 2024

Hovedstadsområdets transportkorridorer

Er ejendommen helt eller delvist beliggende indenfor hovedstadsområdets transportkorridorer?..... Nej
Oplysninger er indhentet d. 29. oktober 2024

Landsplandirektiv "Baltic Pipe"

Er ejendommen helt eller delvist beliggende indenfor arealreservationen for Baltic Pipe?..... Nej
Oplysninger er indhentet d. 29. oktober 2024

Landsplandirektiv "Udviklingsområder"

Er ejendommen helt eller delvist beliggende indenfor et udviklingsområde?..... Nej
Oplysninger er indhentet d. 29. oktober 2024

Råstofplaner

Er ejendommen beliggende i et råstofområde?..... Nej
 Oplysninger er indhentet d. 29. oktober 2024
 Bemærk: Graveområder, interesseområder og arealer med anmeldte rettigheder skal som udgangspunkt
 friholdes for aktiviteter, som varigt kan forhindre eller besværliggøre senere råstofindvinding.

Spildevand og drikkevand**Aktuelle afløbsforhold**

Er der aktuelle afløbsforhold registreret for ejendommen?..... Ja
 Oplysninger er indhentet d. 29. oktober 2024

Tilladelser vedr. spildevandsforhold på ejendommen

Er der registreret tilladelser vedr. spildevandsforhold på ejendommen?..... Nej
 Oplysninger er indhentet d. 29. oktober 2024

Påbud vedr. spildevandsforhold på ejendommen

Er der registreret påbud vedr. spildevandsforhold på ejendommen?..... Nej
 Oplysninger er indhentet d. 29. oktober 2024

Medlemskab af spildevandsforsyning

Er der registreret medlemskab af spildevandsforsynings selskab på ejendommen?..... Nej
 Oplysninger er indhentet d. 29. oktober 2024

Aktuel vandforsyning

Er der aktuel vandforsyning registreret for ejendommen?..... Ja
 Oplysninger er indhentet d. 29. oktober 2024

Påbud/dispensationer/anbefalinger vedr. vandindvindingsanlæg/-boringer på ejendommen

Findes der på ejendommen vandindvindingsanlæg/-boringer, hvortil der er udstedt påbud eller givet
 kogeanbefaling?..... Nej
 Oplysninger er indhentet d. 29. oktober 2024

Grundvand - Drikkevandsinteresser

Er ejendommen beliggende i et område med drikkevandsinteresser?..... Ja
 Oplysninger er indhentet d. 29. oktober 2024

Grundvand - Følsomme indvindingsområder

Er ejendommen beliggende i et følsomt indvindingsområde?..... Ja
 Oplysninger er indhentet d. 29. oktober 2024

Jordforurening**Jordforureningsattest**

Findes der jordforureningsattest for ejendommen?..... Ja, se bilag
 Oplysninger er indhentet d. 30. oktober 2024

Kortlagt jordforurening

Er der kortlagt jordforurening for ejendommen?..... Nej
 Oplysninger er indhentet d. 29. oktober 2024

Områdeklassificering

Er ejendommen beliggende i et område klassificeret som er lettere forurenet?..... Nej
 Oplysninger er indhentet d. 29. oktober 2024

Påbud iht. jordforureningsloven

Er der på ejendommen registreret påbud iht. jordforureningsloven i arealinformationssystemet (DAI)?..... Nej
 Oplysninger er indhentet d. 29. oktober 2024

Natur, skov og landbrug

Fredskov

Er ejendommen pålagt fredskovspligt?..... Nej
 Oplysninger er indhentet d. 29. oktober 2024

Majoratsskov

Er der noteret majoratsskov på ejendommen?..... Nej
 Oplysninger er indhentet d. 29. oktober 2024

Beskyttet natur

Er der beskyttede naturtyper eller beskyttede vandløb på ejendommen?..... Ja
 Oplysninger er indhentet d. 29. oktober 2024
 Bemærk, at oplysningen er opdelt i hhv. "Beskyttede naturtyper" og "Beskyttede vandløb".

Internationale naturbeskyttelsesområder

Er der arealer, der er udpeget som internationalt naturbeskyttelsesområde på ejendommen?..... Nej
 Oplysninger er indhentet d. 29. oktober 2024
 Internationale naturbeskyttelsesområder består af hhv. Fuglebeskyttelsesområder, Habitatområder samt Ramsarområder.

Landbrugspligt

Er ejendommen pålagt landbrugspligt?..... Nej
 Oplysninger er indhentet d. 29. oktober 2024

Fredede fortidsminder, bygge- og beskyttelseslinjer

Fredede fortidsminder og fortidsmindebeskyttelseslinjer

Er der registreret fredede fortidsminder/fortidsmindebeskyttelseslinjer på ejendommen?..... Nej
 Oplysninger er indhentet d. 29. oktober 2024

Beskyttede sten- og jorddiger

Er der beskyttede sten- eller jorddiger på ejendommen?..... Nej
 Oplysninger er indhentet d. 29. oktober 2024
 Bemærk: Oplysningen er vejledende og må derfor ikke anvendes til at afgøre, om der er beskyttede diger i et område.

Skovbyggelinjer

Er ejendommen beliggende indenfor en skovbyggelinje?..... Nej
 Oplysninger er indhentet d. 29. oktober 2024
 Bemærk: Byggelinjen kan enten være registreret som gældende eller ophævet.

Sø- og åbeskyttelseslinjer

Er ejendommen beliggende indenfor en sø- eller åbeskyttelseslinje?..... Nej
 Oplysninger er indhentet d. 29. oktober 2024
 Bemærk, at oplysningen er opdelt i hhv. Søbeskyttelseslinjer og Åbeskyttelseslinjer.

Kirkebyggelinjer

Er ejendommen beliggende indenfor en kirkebyggelinje?..... Nej
 Oplysninger er indhentet d. 29. oktober 2024

Klitfredningslinje

Er ejendommen beliggende indenfor en klitfredningslinje?..... Nej
 Oplysninger er indhentet d. 29. oktober 2024

Strandbeskyttelseslinje

Er ejendommen beliggende indenfor en strandbeskyttelseslinje?..... Nej
Oplysninger er indhentet d. 29. oktober 2024



EJENDOMS DATA RAPPORT

Janumvej 4, 9460 Brovst

Rapport købt 29/10 2024

Rapport færdig 30/10 2024

Bygninger

BBR-meddelelsen

Findes der en BBR-meddelelse for ejendommen?..... Ja, se bilag

BBR-meddelelsen viser de oplysninger, kommunen har registreret om en ejendom i Bygnings- og Boligregisteret (BBR). Oplysningerne på BBR-meddelelsen er et udtryk for de faktiske forhold på ejendommen, også selvom de ikke nødvendigvis er lovlige. Ansvar for oplysningernes rigtighed på BBR-meddelelsen ligger hos ejeren af ejendommen.

BBR-meddelelsen

BBR-meddelelsen viser de oplysninger, kommunen har registreret om en ejendom i Bygnings- og Boligregisteret (BBR). Oplysningerne på BBR-meddelelsen dækker bl.a. areal, beliggenhed, anvendelse, installationer, vand- og afløbsforhold og ydervægs- og tagdækningsmaterialer. Oplysningerne i BBR-meddelelsen skal afspejle de faktiske forhold på ejendommen - også selvom de ikke nødvendigvis er lovlige. Ansvar for at oplysningerne på BBR-meddelelsen er korrekte, ligger hos ejeren.

Oplysninger er indhentet d. 29. oktober 2024

BBR meddelelse..... Se bilag

Berører følgende BFE-numre/matrikelnumre
BFE-nummer 3248101

Oplysninger er indhentet d. 29. oktober 2024

BBR meddelelse..... Se bilag

Berører følgende BFE-numre/matrikelnumre
BFE-nummer 3248141

Kontaktoplysninger

Administrativ myndighed..... Kommunen

Energimærkning

Hvad er ejendommens energimærke?..... Se detaljeret besvarelse

Et energimærke er en vurdering af en bygnings energimæssige tilstand. En bolig, der sælges, skal have et gyldigt energimærke udarbejdet af en energikonsulent.

Energimærkning

Et energimærke er en vurdering af en bygnings energimæssige tilstand. En bolig, der sælges, skal have et gyldigt energimærke udarbejdet af en energikonsulent jf. bekendtgørelse om energimærkning af bygninger.

Oplysninger er indhentet d. 29. oktober 2024

Dato for indberetning af energimærke..... 03-10-2011
Husnummer..... 4
Bygningsnummer..... 1
Energiklasse..... C

Energimærkerapport..... Se bilag
 Energimærket er gyldigt indtil..... 03-10-2021
 Berører følgende BFE-numre/matrikelnumre
 BFE-nummer 3248101

Kontaktoplysninger

Administrativ myndighed..... Energistyrelsen
 Adresse..... Carsten Niebuhrs Gade 43, 1577 København V
 Telefonnummer..... 33926700
 Email..... emo-info@ens.dk
 Web..... <https://ens.dk/ansvarsomraader/energimaerkning-af-bygninger>

Tilstandsrapport

Findes der en tilstandsrapport for ejendommen?..... Ja, se bilag

En tilstandsrapport er resultatet af en bygningsgennemgang foretaget af en beskikket bygningsagkyndig. Tilstandsrapporten er en samlet skriftlig vurdering af en boligs synlige skader og tegn på skader.

Bemærk: Tilstandsrapporten er kun tilgængelig for ejer og/eller fuldmagtshaver.

Tilstandsrapport

En tilstandsrapport er resultatet af en bygningsgennemgang foretaget af en beskikket bygningsagkyndig. Tilstandsrapporten er en samlet skriftlig vurdering af en boligs synlige skader og tegn på skader. Den bygningsagkyndige sammenligner boligen med andre boliger af samme type og alder - ikke et nyt hus. Udover tilstandsrapporten skal sælger for at anvende huseftersynsordningen have en autoriseret elinstallatørvirksomhed til at udarbejde en elinstallationsrapport med resultatet af en gennemgang af boligens elinstallationer. Se punktet Elinstallationsrapport. Huseftersynsordningen er frivillig, men en forudsætning for, at sælger kan undgå at hæfte for skjulte skader ved boligen, og at køber kan tegne en ejerskifteforsikring.

Oplysninger er indhentet d. 29. oktober 2024

Tilstandsrapport - 906110

Løbenummer..... H-11-01969-0159
 Dato for indberetning..... 30-05-2011
 Tilstandsrapport..... Se bilag
 Berører følgende BFE-numre/matrikelnumre
 BFE-nummer 3248101

Kontaktoplysninger

Administrativ myndighed..... Sikkerhedsstyrelsen
 Adresse..... Esbjerg Brygge 30, 6700 Esbjerg
 Telefonnummer..... 33732000
 Email..... sik@sik.dk
 Web..... <https://www.sik.dk/>

Elinstallationsrapport

Findes der en elinstallationsrapport for ejendommen?..... Nej

En elinstallationsrapport er resultatet af en autoriseret elinstallatørvirksomheds gennemgang af bygningens elinstallationer under huseftersynsordningen. Rapporten giver en professionel og objektiv gennemgang af elinstallationernes tilstand.

Bemærk: Elinstallationsrapport er kun tilgængelig for ejer og/eller fuldmagtshaver.

Elinstallationsrapport

En elinstallationsrapport indeholder resultatet af gennemgangen af bygningens el-installationer. Ved gennemgangen vurderes elinstallationernes funktionsdygtighed og hvorvidt de opfylder de krav, som var gældende, da de blev udført eller ændret. Udover elinstallationsrapporten skal sælger for at anvende huseftersynsordningen have en bygningssagkyndig til at udarbejde en tilstandsrapport med resultatet af en gennemgang af bygningernes synlige skader og tegn på skader. Se Tilstandsrapport. Huseftersynsordningen er frivillig, men er en forudsætning for at sælger kan undgå at hæfte for skjulte skader ved boligen, og for at køber kan tegne en ejerskifteforsikring.

Kontaktoplysninger

Administrativ myndighed..... Sikkerhedsstyrelsen
 Adresse..... Esbjerg Brygge 30, 6700 Esbjerg
 Telefonnummer..... 33732000
 Email..... sik@sik.dk
 Web..... <https://www.sik.dk/>

Byggesag

Er der igangværende byggesag for ejendommen?.....Nej

En byggesag vedrører nybyggeri, til/ombygning, ændret anvendelse eller nedrivning (hel eller delvis). Kommunen registrerer oplysninger om byggesagen i Bygnings- og Boligregistret (BBR), fx om byggeriets omfang, anmeldelse/ansøgning, tilladelser, påbegyndelse og fuldførelse. Visse byggesagstyper registreres ikke i BBR.

Bemærk: Visse byggesagstyper ikke registreres i BBR. Det kan f.eks. gælde byggesager vedr. tekniske anlæg (master, gylletanke m.v.) eller byggesager vedr. konstruktionsændringer i etageejendomme (gennembrudning af bærende vægge, udvendige altaner m.v.). Man skal også være opmærksom på, at byggesager, der ikke kræver ibrugtagningstilladelse, godt kan være afsluttet i BBR, selvom der stadig udestår nogle afsluttende dokumenter i sagen. Sådanne forhold vil ikke blive vist som verserende byggesag, men vil ofte være noteret på BBR-meddelelsen.

Byggesag

En byggesag vedrører byggeri, herunder tilbygninger, væsentlige ombygninger, væsentlige anvendelsesændringer, lovliggørelse eller nedrivning (hel eller delvis). Et byggearbejde må ikke påbegyndes uden byggetilladelse fra kommunen, som er bygningsmyndighed. I mindre byggesager er der ikke krav om byggetilladelse, under forudsætning af, at bygningsreglementet overholdes. Med bygningsreglementet BR18, skal kommunerne ikke længere påse de tekniske krav for byggeriet i byggesagsbehandling, men der er fortsat krav om byggetilladelse. Den tekniske byggesagsbehandling for byggeri der er omfattet af certificeringsordningen dvs. mere komplekst byggeri i relation til konstruktioner og brand skal herefter dokumenteres af certificerede rådgivere. For andre tekniske krav i bygningsreglementet skal kommunerne gennemføre en efterfølgende stikprøvekontrol i den dokumentation, som indsendes i forbindelse med ibrugtagningstilladelsen.

Kontaktoplysninger

Administrativ myndighed..... Kommunen

Byggeskadeforsikring

Er der bygninger på ejendommen, som er dækket af byggeskadeforsikring?.....Nej

Siden 1. april 2008 har professionelle bygherrer været forpligtet til at tegne en byggeskadeforsikring i forbindelse med nybyggeri af private helårsboliger. Forsikringspligten gælder fra 1. juli 2012 i nogle tilfælde også, når der etableres nye boligheder i eksisterende byggeri. Hvis ejendommen er omfattet af byggeskadeforsikring, vil der være en eftersynsrapport for hhv. 1-års og 5-års eftersyn.

Bemærk: Oplysninger vedr. byggeskadeforsikring er opdelt i oplysninger fra hhv. BBR og BSFS. Eventuelle eftersyns-, skades-, og bearbejdet eftersynsrapporter er kun tilgængelige for ejer og/eller fuldmagtshaver.

Byggeskadeforsikring BBR

Her kan der ses detaljerede oplysninger vedr. en eventuel byggeskadeforsikring. Hvis der er byggeskadeforsikring for en bygning, vil eventuelle eftersynsrapporter kunne ses under "Byggeskadeforsikring BSFS". Byggeskadeforsikringsordningen gælder for alle.

Oplysninger er indhentet d. 29. oktober 2024

Bygning 1, Bygning 2, Bygning 3

Er det registreret i BBR, at bygningen er dækket af byggeskadeforsikring?..... Nej

Berører følgende BFE-numre/matrikelnumre
BFE-nummer 3248101

Kontaktoplysninger

Administrativ myndighed..... Kommunen

Byggeskadeforsikring BSFS

Her kan der ses eventuelle eftersynsrapporter for eftersyn, som er udført efter hhv. 1 år og 5 år, hvis der er byggeskadeforsikring for ejendommen. Eftersynsrapporterne vises dog kun for ejer eller fuldmagtshaver. Under "Byggeskadeforsikring BBR" kan der ses yderligere oplysninger vedr. forsikringen.

Oplysninger er indhentet d. 29. oktober 2024

Er det registreret i BSFS, at der er byggeskadeforsikring for bygningen?..... Nej

Status..... Ingen byggeskadeforsikring registreret.

Berører følgende BFE-numre/matrikelnumre
BFE-nummer 3248101
BFE-nummer 3248141

Kontaktoplysninger

Administrativ myndighed..... Kommunen

Olietanke

Er der registreret oplysninger om olietanke på ejendommen?..... Ja

Kommunen registrerer oplysninger om olietanke i Bygnings- og boligregisteret (BBR). Oplysningerne stammer typisk fra den af ejer eller bruger indsendte tankattest. Det bemærkes at olietankens registrering i BBR ikke i sig selv er en garanti for at tanken er lovlig. Der vises ikke oplysninger om tanke, der er fjernet fra ejendommen.

Bemærkning: Olietankens registrering i BBR er ikke i sig selv en garanti for at tanken er lovlig. Der vises ikke oplysninger om tanke, der er fjernet fra ejendommen

Olietanke

For enhver olietank på en ejendom, skal der indberettes oplysninger til kommunen. Dette gælder uanset om tanken/tankene er i brug eller om de er sløjfede. Når en olietank sløjfes, kan den enten forblive på stedet eller fjernes. Der er fastsat regler om hvornår en olietank skal sløjfes, herunder sløjfningsterminer for forskellige typer af tanke samt regler for hvordan en olietank skal sløjfes.

Olietankene vil typisk være registreret med oplysning om fabriktions og etableringsår, en række tekniske data samt oplysning om evt. renovering og/eller sløjfning. Oplysningerne registreres i Bygnings- og boligregisteret (BBR) og stammer typisk fra den af ejer eller bruger indsendte tankattest. Det bemærkes at olietankens registrering i BBR ikke i sig selv er en garanti for at tanken er lovlig. Der vises ikke oplysninger om tanke, der er fjernet fra ejendommen. Andre detaljerede oplysninger om olietankene fremgår også i BBR-meddelelsen.

Oplysninger er indhentet d. 29. oktober 2024

TekniskAnlaeg - 1

Nummer for teknisk anlæg..... 1
 Etableringsår..... 1970
 Størrelsesklasse..... Under 6.000 l
 Indhold..... Mineralske olieprodukter
 Børører følgende BFE-numre/matrikelnumre
 BFE-nummer 3248101

Kontaktoplysninger

Administrativ myndighed..... Kommunen

Fredede bygninger

Er der registreret fredede bygninger på ejendommen?..... Nej

Der er ca. 7.100 fredede bygninger i Danmark. Det er bygninger, som har væsentlig kulturhistorisk og/eller arkitektonisk værdi. Alle fredede bygninger er fredet både udvendigt og indvendigt, og der skal søges om tilladelse hos Slots- og Kulturstyrelsen til alle bygningsarbejder, som går ud over almindelig vedligeholdelse.

Fredede bygninger

Der er ca. 7.100 fredede bygninger i Danmark. Størstedelen af dem er privatejede. Ejeren af en fredet ejendom har pligt til at holde bygningen i forsvarlig stand. Det betyder, at fredningsværdierne skal opretholdes, og at taget, ydervæggene, dørene og vinduerne som minimum skal være tætte og i orden. Alle fredede bygninger er fredet både ind- og udvendigt. Når en bygning er fredet skal der søges om tilladelse hos Slots- og Kulturstyrelsen til alle bygningsarbejder, der går ud over almindelig vedligeholdelse. Både små og store ændringer kræver tilladelse. Lige fra en tagomlægning eller flytning af en skillevæg, til opsætning af et skilt på facaden. Undtaget er dog de typer af bygningsarbejder, som fremgår af "Underretningsbekendtgørelsen" nr. 1588 af 28. juni 2021. Der ydes ikke erstatning i forbindelse med bygningsfredning, men fredede bygninger er omfattet af flere direkte og indirekte støtteordninger. Registreringen af de fredede bygninger er Slots- og Kulturstyrelsens ansvar, og den finder sted i henhold til lov om bygningsfredning og bevaring af bygninger samt bymiljøer.

Kontaktoplysninger

Administrativ myndighed..... Slots- og Kulturstyrelsen
 Adresse..... Hammerichsgade 14, DK-1611, 1611 København
 Telefonnummer..... 33954200
 Email..... post@slks.dk
 Web..... <http://slks.dk>

Flexboligtilladelse

Er der registreret flexboliger på ejendommen?..... Nej

En flexboligtilladelse udstedes af kommunen. En flexboligtilladelse giver ejeren af en helårsbolig mulighed for at benytte sin helårsbolig som ferie- og fritidsbolig, med ret til senere at vende tilbage til at benytte boligen til helårsbeboelse uden krav om landzonetilladelse. Flexboligtilladelsen følger huset og ikke kun dig som ejer.

Flexboligtilladelse

Flexboliger er en mulighed for at tage eksisterende helårsboliger i brug som fritidsboliger og efterfølgende kunne genoptage anvendelse som helårsbolig.

Siden 2013 har kommunerne kunne tildele en fleksboligtilladelse gennem fleksboligordningen, for at modvirke at flere huse står tomme og eksempelvis forfalder i landområdet, hvor befolkningstallet har været faldende. Som ejer eller som potentiel køber af en helårsbolig kan man derfor ansøge kommune om at benytte sin helårsbolig som ferie- og fritidsbolig, med ret til senere at vende tilbage at benytte boligen til helårsbeboelse uden krav om landzonetilladelse. Det er kun helårsboliger, der kan få flexboligstatus. Flexboligtilladelsen følger huset og ikke kun dig som ejer.

Oplysninger er indhentet d. 29. oktober 2024

Er det noteret, at der er registreret flexboliger på bestemt fast ejendom?..... Nej

Berører følgende BFE-numre/matrikelnumre
BFE-nummer 3248101
BFE-nummer 3248141

Kontaktoplysninger

Administrativ myndighed..... Kommunen



EJENDOMS DATA RAPPORT

Janumvej 4, 9460 Brovst

Rapport købt 29/10 2024

Rapport færdig 30/10 2024

Økonomi

Ejendoms- og grundværdi

Hvad er ejendommens værdi ifølge den offentlige vurdering?..... 853.000 kr.

Ved vurderingen af en ejendom fastsættes den forventelige kontantværdi i fri handel for en ejendom af den pågældende kategori, under hensyn til alder, størrelse, beliggenhed og øvrige karakteristika. Vurderingen kan afvige fra en faktisk konstateret handelspris for ejendommen. Vurderingen foretages på grundlag af de priser i fri handel, der er konstateret for sammenlignelige ejendomme (reference ejendomme) og for den pågældende ejendom selv på vurderingstidspunktet. Vurderingen foretages også på baggrund af øvrige markedsindikatorer af væsentlig betydning for vurderingen. Ejendoms- og grundværdien danner grundlaget for de statslige og kommunale ejendomsskatter.

Bemærk: I Ejendomsdata rapporten vises kun de endelige vurderinger, være derfor opmærksom på, at dette kan afvige fra boligbeskatningsgrundlaget, som kan være på grundlag af foreløbige vurderinger. Fejl eller mangler i BBR-oplysninger har en stor betydning for beregning af ejendomsvurdering. Det er boligejerens ansvar at opdatere oplysningerne via <https://ret.bbr.dk/>. Ydermere, skal man være opmærksom på ejendomsvurdering og kompensation i dødsbo. Hvis der findes en ny ejendomsvurdering af afdødes ejendom, kan den bruges i dødsboet. Læs mere på <https://www.vurderingsportalen.dk/ejebolig/ejendomsvurdering/emner-vejledninger-og-frister/ejendomsvurdering-og-kompensation-i-dødsbo>.

Ejendoms- og grundværdi

Vurderingsstyrelsen fastsætter ejendoms- og grundværdi for alle ejendomme, der er omfattet af offentlig vurdering. Alle ejendomme har som udgangspunkt vurderingstermin hvert andet år; ejerboliger på nær særlige ejerboliger vurderes i lige år mens erhvervs-, landbrugs- og skovejendomme samt andels- og lejerboliger vurderes i ulige år. Dog kan en ejendom også vurderes i mellem-året, hvis der er sket væsentlige ændringer. Vurderingen af ejerboliger sker ud fra Ejendomsvurderingsloven, hvor ejendoms- og grundværdi overordnet fastsættes til den kontantværdi, som en ejendom forventelig kan opnå i fri handel, under hensyntagen til alder, størrelse, beliggenhed og øvrige karakteristika. Den fastsatte værdi er ikke den eksakte handelspris for en ejendom, men svarer til et gennemsnitligt prisniveau ved nyere salg af sammenlignelige ejendomme i nærområdet, justeret for særlige karakteristika ved den vurderede ejendom og omgivelserne. Ejendomsværdi er værdien af ejendommen som helhed, dvs. den samlede værdi af grundareal og de bygninger, der er opført på grundarealet. Ejendomsværdien ansættes ud fra ejendommens størrelse, fremtræden og prisforholdene på vurderingstidspunktet. Grundværdi er værdien af grunden i ubebygget stand (dog inklusive værdien af eventuelt byggemodningsarbejde) under forudsætning om, at grunden vil blive anvendt og udnyttet bedst muligt i økonomisk henseende. Ejendoms- og grundværdien danner grundlaget for de statslige og kommunale ejendomsskatter, som opkræves efter Ejendomsskatteoven.

Oplysninger er indhentet d. 29. oktober 2024

Vurderingsår.....	2020 år
Dato for seneste vurdering eller ændring.....	01-01-2020
Ejendomsværdi.....	853.000 kr.
Grundværdi.....	189.000 kr.
Fradrag.....	0 kr.
Stuehus grundværdi.....	0 kr.
Stuehusværdi.....	0 kr.

Kontaktoplysninger

Administrativ myndighed.....	Vurderingsstyrelsen
Adresse.....	Nykøbingvej 76, Bygning 45, 4990 Sakskøbing
Telefonnummer.....	72221616
Email.....	vurdst@vurdst.dk
Web.....	https://www.vurderingsportalen.dk/



EJENDOMS DATA RAPPORT

Janumvej 4, 9460 Brovst

Rapport købt 29/10 2024

Rapport færdig 30/10 2024

Planer

Zonestatus

Hvilken zonestatus er registreret for ejendommen?.....Landzone

Zonestatus kan være landzone, byzone eller sommerhusområde. Afhængig af zonestatus kan der være forskellige bestemmelser for **anvendelse af ejendommen**. I **landzone** skal der fx søges om landzonetilladelse ved større byggeri, mens der i **byzone** ofte er lokalplaner, der **fastsætter** regler om bebyggelse og anvendelse af arealer.

Zonestatus

Landet er opdelt i 3 zoner: by- og landzoner og sommerhusområder. Der gælder forskellige regler alt afhængig af hvilken zone, der er tale om. Hvilke arealer, der er by- eller landzone og sommerhusområder fremgår af planlovens § 34.

Oplysninger er indhentet d. 29. oktober 2024

Er matrikelnr. dækket af byzone?..... Nej

Er matrikelnr. dækket af sommerhusområde?..... Nej

Er matrikelnr. dækket af landzone?.....Ja

Berører følgende BFE-numre/matrikelnumre

Matr. nr. 22a Ø. Svenstrup By. Ø. Svenstrup

Matr. nr. 33a Ø. Svenstrup By. Ø. Svenstrup

Kontaktoplysninger

Administrativ myndighed..... Kommunen

Lokalplaner

Foreligger der lokalplaner eller lokalplanforslag for ejendommen?..... Nej

Grundejerne må ikke bygge nyt, ændre anvendelse osv. i strid med en lokalplan. Kommunalbestyrelsen kan – efter nabohearing – dispensere fra en lokalplan, hvis dispensationen ikke er i strid med principperne i planen.

Bemærk: Anvendelses- og delområdespecifikke oplysninger for lokalplaner kan læses i plandokumentet for lokalplanen.

Lokalplaner, vedtagne

Lokalplaner indeholder detaljerede og bindende bestemmelser for, hvordan et bestemt, afgrænset område må benyttes eller et projekt konkret skal udføres

Kontaktoplysninger

Administrativ myndighed..... Kommunen

Lokalplaner, forslag

Se forklaring under "Lokalplaner, vedtagne"

Kontaktoplysninger

Administrativ myndighed..... Kommunen

Landzonetilladelser

Er der givet en landzonetilladelse til ejendommen?..... Nej

En landzonetilladelse udstedes af kommunen. Den kræves som udgangspunkt for, at man i landzone må opføre nyt byggeri eller foretage udstykning eller ændring i anvendelsen af bestående bebyggelse og ubebyggede arealer.

Landzonetilladelse

I landzonen kræver det som udgangspunkt en landzonetilladelse at:

- opføre nyt byggeri.
 - foretage udstykning eller ændring i anvendelsen af bestående bebyggelse og ubebyggede arealer.
- Kommunalbestyrelsen er myndighed på området, men før kommunalbestyrelsen giver en landzonetilladelse, skal naboerne have lejlighed til at udtale sig. Man kan klage over afgørelsen vedr. tilladelsen til Planklagenævnet. Bemærkning: enkelte matr.nr. kan have et overlap på 0%. Dette kan skyldes, at matrikelnummerets grænser er ændret og/eller justeret. Er du i tvivl om overlappet skal du kontakte kommunen.

Kontaktoplysninger

Administrativ myndighed..... Kommunen

Kommuneplaner

Foreligger der kommuneplaner eller kommuneplanforslag for ejendommen?..... Ja

Kommuneplanen omfatter en periode på 12 år og fastlægger de overordnede mål og retningslinjer for den enkelte kommunes udvikling. Den udgør rammen for udarbejdelse af lokalplaner og er grundlag for behandling af en række sager, herunder den konkrete administration i det åbne land og ansøgninger om byggetilladelse.

Bemærk: Anvendelsesspecifikke oplysninger for kommuneplanrammer kan læses i plandokumentet for kommuneplanrammen.

Kommuneplaner, vedtagne

Kommunerne skal efter planloven opretholde og vedligeholde kommuneplanen.

Kommuneplanen omfatter en periode på 12 år og fastlægger de overordnede mål og retningslinjer for den enkelte kommunes udvikling, både i byerne og i det åbne land. Kommunalbestyrelsen skal løbende revidere kommuneplanen.

Kommuneplanen udgør rammen for udarbejdelse af lokalplaner og er grundlag for behandling af en række sager, herunder den konkrete administration i det åbne land og ansøgninger om byggetilladelse.

Kommuneplaner har delvis retsvirkning, idet de fastsætter rammebestemmelserne for delområderne og som hovedregel angiver:

- arealets overordnede anvendelse
- bebyggelsesprocent
- bebyggelsens største højde
- og andre særlige hensyn -fx bygningsbevaringshensyn

Oplysninger er indhentet d. 29. oktober 2024

Plan - Kommuneplan21

Planens navn..... Kommuneplan21

Kommune..... Jammerbugt

Planstatus..... Vedtaget

Dato for vedtagelse af plan..... 16-12-2021

Dato for ikrafttrædelse af plan..... 22-12-2021

Link til plandokument..... https://dokument.planda:tdk/11_1024521_1640159993475.pdf

Berører følgende BFE-numre/matrikelnumre

Matr. nr. 22a Ø. Svenstrup By, Ø. Svenstrup
Matr. nr. 33a Ø. Svenstrup By, Ø. Svenstrup

Kontaktoplysninger

Administrativ myndighed..... Kommunen

Kommuneplaner, forslag

Se forklaring under "Kommuneplaner, vedtagne"

Kontaktoplysninger

Administrativ myndighed..... Kommunen

Kommuneplanramme, vedtaget

Se forklaring under "Kommuneplaner, vedtagne"

Kontaktoplysninger

Administrativ myndighed..... Kommunen

Kommuneplanramme, forslag

Se forklaring under "Kommuneplaner, vedtagne"

Kontaktoplysninger

Administrativ myndighed..... Kommunen

Kommuneplanstrategi, vedtaget

Se forklaring under "Kommuneplaner, vedtagne"

Oplysninger er indhentet d. 29. oktober 2024

Plan - Planstrategi og Strategi for Agenda 21

Planens navn..... Planstrategi og Strategi for Agenda 21
Kommune..... Jammerbugt
Planstatus..... Vedtaget
Omfang af revision..... Fuld revision
Dato for vedtagelse af plan..... 20-12-2007
Dato for ikrafttrædelse af plan..... 15-01-2008
Link til plandokument..... https://dokument.plandata.dk/70_1045301_APPROVED_1200468407935.pdf
Berører følgende BFE-numre/matrikelnumre
Matr. nr. 22a Ø. Svenstrup By, Ø. Svenstrup
Matr. nr. 33a Ø. Svenstrup By, Ø. Svenstrup

Plan - Planstrategi og Strategi for klima og Agenda 21

Planens navn..... Planstrategi og Strategi for klima og Agenda 21
Plannummer..... 2
Kommune..... Jammerbugt
Planstatus..... Vedtaget
Omfang af revision..... Fuld revision
Dato for vedtagelse af plan..... 15-12-2011
Dato for ikrafttrædelse af plan..... 10-01-2012

Link til plandokument..... https://dokument.plandata.dk/70_1425353_PROPOSAL_1326271350775.pdf

Berører følgende BFE-numre/matrikelnumre
 Matr. nr. 22a Ø. Svenstrup By, Ø. Svenstrup
 Matr. nr. 33a Ø. Svenstrup By, Ø. Svenstrup

Plan - Planstrategi 2015 - Vi går efter forskellen - visioner og pejlemærker

Planens navn..... Planstrategi 2015 - Vi går efter forskellen - visioner og pejlemærker
 Kommune..... Jammerbugt
 Planstatus..... Vedtaget
 Omfang af revision..... Delvis revision af områder eller planemner
 Dato for vedtagelse af plan..... 16-06-2016
 Dato for ikrafttrædelse af plan..... 17-06-2016
 Link til plandokument..... https://dokument.plandata.dk/70_3048316_1456158720452.pdf

Berører følgende BFE-numre/matrikelnumre
 Matr. nr. 22a Ø. Svenstrup By, Ø. Svenstrup
 Matr. nr. 33a Ø. Svenstrup By, Ø. Svenstrup

Plan - Udpegning af udviklingsområder og omlægning af sommerhusområder - Tillæg til Planstrategi 2015

Planens navn.. Udpegning af udviklingsområder og omlægning af sommerhusområder - Tillæg til Planstrategi 2015
 Kommune..... Jammerbugt
 Planstatus..... Vedtaget
 Omfang af revision..... Delvis revision af områder eller planemner
 Dato for vedtagelse af plan..... 12-10-2017
 Dato for ikrafttrædelse af plan..... 13-10-2017
 Link til plandokument..... https://dokument.plandata.dk/70_3790246_1507877772190.pdf

Berører følgende BFE-numre/matrikelnumre
 Matr. nr. 22a Ø. Svenstrup By, Ø. Svenstrup
 Matr. nr. 33a Ø. Svenstrup By, Ø. Svenstrup

Plan - Planstrategi'19

Planens navn..... Planstrategi'19
 Plannummer..... Planstrategi'19
 Kommune..... Jammerbugt
 Planstatus..... Vedtaget
 Omfang af revision..... Fuld revision
 Dato for vedtagelse af plan..... 28-05-2020
 Dato for ikrafttrædelse af plan..... 23-06-2020
 Link til plandokument..... https://dokument.plandata.dk/70_9695544_1592477762972.pdf

Berører følgende BFE-numre/matrikelnumre
 Matr. nr. 22a Ø. Svenstrup By, Ø. Svenstrup
 Matr. nr. 33a Ø. Svenstrup By, Ø. Svenstrup

Kontaktoplysninger

Administrativ myndighed..... Kommunen

Kommuneplanstrategi, forslag

Se forklaring under "Kommuneplaner, vedtagne"

Oplysninger er indhentet d. 29. oktober 2024

Plan - Planstrategi'23

Planens navn..... Planstrategi'23
 Plannummer..... 1

Kommune.....	Jammerbugt
Planstatus.....	Forslag
Omfang af revision.....	Delvis revision af områder eller planemner
Dato for offentliggørelse af planforslag.....	20-12-2023
Dato for start på offentliggørelsesperioden.....	18-01-2024
Dato for slut på offentliggørelsesperioden.....	14-03-2024
Link til plandokument.....	https://dokument.plandata.dk/70_i_1299808_i_705570331474.pdf

Berører følgende BFE-numre/matrikelnumre
 Matr. nr. 22a Ø. Svenstrup By, Ø. Svenstrup
 Matr. nr. 33a Ø. Svenstrup By, Ø. Svenstrup

Kontaktoplysninger

Administrativ myndighed..... Kommunen

Kommuneplantillæg, vedtaget

Se forklaring under "Kommuneplaner, vedtagne"

Kontaktoplysninger

Administrativ myndighed..... Kommunen

Kommuneplantillæg, forslag

Se forklaring under "Kommuneplaner, vedtagne"

Kontaktoplysninger

Administrativ myndighed..... Kommunen

Kommuneplantillæg, vvm, vedtaget

Se forklaring under "Kommuneplaner, vedtagne"

Kontaktoplysninger

Administrativ myndighed..... Kommunen

Kommuneplantillæg, vvm, forslag

Se forklaring under "Kommuneplaner, vedtagne"

Kontaktoplysninger

Administrativ myndighed..... Kommunen

Spildevandsplaner

Er ejendommen beliggende indenfor en spildevandsplan?..... Ja

Kommunernes spildevandsplaner udarbejdes for at give en samlet oversigt over den eksisterende og planlagte spildevandshåndtering i de enkelte kommuner.

Bemærk: Kloaktyper omtalt i planer er ikke nødvendigvis den samme som de aktuelle afløbsforhold på ejendommen.

Kloakopland, vedtaget

Kloakoplande indeholder oplysninger om hvilken kloakeringsstatus ejendommene i et område har iht. kommunens planer og hvilken kloakeringsstatus de evt. planlægges at få i fremtiden.
Vær opmærksom på at kloaktyper omtalt i planer ikke nødvendigvis er den samme som de aktuelle afløbsforhold på ejendommen.

Oplysninger er indhentet d. 29. oktober 2024

Kloakopland - 5.1

Er matrikelnummeret beliggende indenfor et kloakopland?..... Ja
 Navn på område med kloakopland..... 5.1
 Eksisterende kloaktype for området..... Fælleskloakeret (spildevand og overfladevand løber i samme ledning)
 Er der planlagt ændringer af kloakeringen i forhold til den eksisterende kloakering i det område, hvor ejendommen er beliggende?..... Ja
 Planlagt kloaktype..... Separatkloakeret (spildevand og overfladevand løber i hver sin ledning)
 Årstal for planlagt ændring af status..... 2025
 Årstal for planlagt ikrafttrædelse..... 2040
 Berører følgende BFE-numre/matrikelnumre
 Matr. nr. 22a Ø. Svenstrup By, Ø. Svenstrup

Kloakopland - 5.7.1

Er matrikelnummeret beliggende indenfor et kloakopland?..... Ja
 Navn på område med kloakopland..... 5.7.1
 Eksisterende kloaktype for området..... Separatkloakeret (spildevand og overfladevand løber i hver sin ledning)
 Er der planlagt ændringer af kloakeringen i forhold til den eksisterende kloakering i det område, hvor ejendommen er beliggende?..... Nej
 Berører følgende BFE-numre/matrikelnumre
 Matr. nr. 22a Ø. Svenstrup By, Ø. Svenstrup

Oplysninger er indhentet d. 29. oktober 2024

Kloakopland - 5.7.1

Er matrikelnummeret beliggende indenfor et kloakopland?..... Ja
 Navn på område med kloakopland..... 5.7.1
 Eksisterende kloaktype for området..... Separatkloakeret (spildevand og overfladevand løber i hver sin ledning)
 Er der planlagt ændringer af kloakeringen i forhold til den eksisterende kloakering i det område, hvor ejendommen er beliggende?..... Nej
 Berører følgende BFE-numre/matrikelnumre
 Matr. nr. 33a Ø. Svenstrup By, Ø. Svenstrup

Kontaktoplysninger

Administrativ myndighed..... Kommunen

Kloakopland, forslag

Se forklaring under "Kloakopland, vedtagne"

Oplysninger er indhentet d. 29. oktober 2024

Er matrikelnummeret beliggende indenfor et kloakopland?..... Nej
 Berører følgende BFE-numre/matrikelnumre
 Matr. nr. 22a Ø. Svenstrup By, Ø. Svenstrup
 Matr. nr. 33a Ø. Svenstrup By, Ø. Svenstrup

Kontaktoplysninger

Administrativ myndighed..... Kommunen

Udtræden af spildevandsforsyning, vedtaget

Som udgangspunkt er der tilslutningspligt til offentlig spildevandsforsyning. Denne oplysning svarer på, om kommunen evt. er indstillet på at ophæve tilslutningsretten og -pligten til spildevandsforsyning helt eller delvist.

Oplysninger er indhentet d. 29. oktober 2024

Er matrikelnummeret beliggende indenfor et område, hvor kommunalbestyrelsen er indstillet på at ophæve tilslutningsretten og -pligten til spildevandsforsyning helt eller delvist?..... Nej

Berører følgende BFE-numre/matrikelnumre

Matr. nr. 22a Ø. Svenstrup By, Ø. Svenstrup

Matr. nr. 33a Ø. Svenstrup By, Ø. Svenstrup

Kontaktoplysninger

Administrativ myndighed..... Kommunen

Udtræden af spildevandsforsyning, forslag

Se forklaring under "Udtræden af spildevandsforsyning, vedtagne".

Oplysninger er indhentet d. 29. oktober 2024

Er matrikelnummeret beliggende indenfor et område, hvor kommunalbestyrelsen har stillet forslag om at kunne ophæve tilslutningsretten og -pligten til spildevandsforsyning helt eller delvist?..... Nej

Berører følgende BFE-numre/matrikelnumre

Matr. nr. 22a Ø. Svenstrup By, Ø. Svenstrup

Matr. nr. 33a Ø. Svenstrup By, Ø. Svenstrup

Kontaktoplysninger

Administrativ myndighed..... Kommunen

Renseklasse

Renseklasse viser, hvilken rensklasse, der gælder i det område ejendommen ligger i og derved, hvilke renskrav ejendommens spildevandsanlæg skal opfylde. Renseklassekravet er kun relevant for ejendomme, som ikke er tilsluttet det kommunale kloaknet.

Oplysninger er indhentet d. 29. oktober 2024

Er matrikelnummeret beliggende indenfor et område, hvor der er udpeget rensklasse?..... Nej

Berører følgende BFE-numre/matrikelnumre

Matr. nr. 22a Ø. Svenstrup By, Ø. Svenstrup

Matr. nr. 33a Ø. Svenstrup By, Ø. Svenstrup

Kontaktoplysninger

Administrativ myndighed..... Kommunen

Varmeplaner

Foreligger der varmeplaner for ejendommen?..... Nej

I kommunens varmeplan fastlægges områder, der forventes at blive fjernvarmeforsynet (kollektiv varmeforsyning), herunder en forventet tidshorizont herfor, samt områder, der fremover forventes individuelt forsynet med vedvarende energi (ingen kollektiv varmeforsyning).

Varmeplaner

I varmeplanerne udpeger kommunerne i samarbejde med relevante lokale parter, de områder, hvor det vurderes hensigtsmæssigt at etablere fjernvarme, herunder en forventet tidshorizont herfor, samt områder, hvor potentialerne for fjernvarme – eller andre alternativer - skal afklares yderligere. Dermed adresserer planerne udviklingsmulighederne for fælles lokale og individuelle varmeløsninger i områder, der ikke står over for en fjernvarmeudbygning. De godkendte varmeplaner skal som minimum omfatte de områder i kommunen, der har status som gasforsynede, herunder også ejendomme i gasforsynede områder, som har et oliefyrt. Planen vil skulle realiseres ved konkrete projektforslag, som udmønter den samlede varmeplan.

Kontaktoplysninger

Administrativ myndighed..... Kommunen

Varmeforsyning

Er der mulighed for kollektiv varmforsyning eller er der forsyningsforbud?..... Nej

Oplysningen angiver, hvilken forsyningsform, der er til rådighed for området. Det kan fx være naturgas eller fjernvarme. Desuden oplyses om eventuel tilslutningspligt/forblivelsespligt til en forsyningsform samt om eventuelle forbud mod visse opvarmningstyper (typisk el).

Bemærk, at oplysningen er opdelt i hhv. Forsyningsområde, Område med forsyningsforbud samt Område med tilslutningspligt.

Aktuel varmforsyning kan ses af BBR meddelelsen.

Forsyningsområde, vedtaget

Et forsyningsområde er et område, som af kommunalbestyrelsen er godkendt til kollektiv varmforsyning, dvs. fjernvarme eller individuel naturgasforsyning (også kaldt: forsyningsform). Oplysningen angiver, hvilken forsyningsform, der er til rådighed for området. Hvis området ikke er udlagt til kollektiv varmforsyning, har bygninger i området typisk individuelle opvarmningsformer, såsom oliefyrt eller varmepumpe.

Oplysninger er indhentet d. 29. oktober 2024

Er matrikelnummeret beliggende i et forsyningsområde?..... Nej

Berører følgende BFE-numre/matrikelnumre
 Matr. nr. 22a Ø. Svenstrup By, Ø. Svenstrup
 Matr. nr. 33a Ø. Svenstrup By, Ø. Svenstrup

Kontaktoplysninger

Administrativ myndighed..... Kommunen

Område med forsyningsforbud, vedtaget

Hvis det skønnes nødvendigt for gennemførelse af varmeplanlægningen, kan kommunen bestemme, at nærmere angivne opvarmningssystemer ikke må etableres i eksisterende eller ny bebyggelse inden for et afgrænset geografisk område. Sådanne forsyningsforbud foretages typisk i områder, der er eller vil blive udlagt til kollektiv varmforsyning. Kommunalbestyrelsen kan give dispensation fra forsyningsforbuddet. Evt. dispensationer fremgår ikke af denne registrering.

Oplysninger er indhentet d. 29. oktober 2024

Er matriklen beliggende i et område med forsyningsforbud?..... Nej

Berører følgende BFE-numre/matrikelnumre
 Matr. nr. 22a Ø. Svenstrup By, Ø. Svenstrup
 Matr. nr. 33a Ø. Svenstrup By, Ø. Svenstrup

Kontaktoplysninger

Administrativ myndighed..... Kommunen

Område med tilslutningspligt, vedtaget

Kommunalbestyrelsen kunne før 1. januar 2019 enten via et tilslutningsprojekt, som er reguleret i varmforsyningsloven, eller en lokalplan, som er reguleret i planloven, pålægge tilslutnings- eller forblivelsespligt til den kollektive varmforsyning i området.

Oplysninger er indhentet d. 29. oktober 2024

Er matriklen beliggende i et område med tilslutningspligt eller forblivelsespligt?..... Nej

Berører følgende BFE-numre/matrikelnumre

Matr. nr. 22a Ø. Svenstrup By, Ø. Svenstrup

Matr. nr. 33a Ø. Svenstrup By, Ø. Svenstrup

Kontaktoplysninger

Administrativ myndighed..... Kommunen

Vejforsyning

Hvad er vejstatus for vejene i området omkring ejendommen?..... Se bilag

Der leveres kort for området omkring ejendommen. Kortet viser med farvemærkning de veje, som vejmyndigheden har registreret som værende hhv. offentlige, privat fællesveje eller private/almene veje. Status for veje uden farvemærkning er ikke oplyst. Kontakt kommunen for oplysninger om disse.

Vejforsyning

Der leveres kort for området omkring ejendommen. Kortet viser med farvemærkning de veje, som vejmyndigheden har registreret som værende hhv. offentlige, privat fællesveje eller private/almene veje. Desuden vises en farvemærkning for offentlige veje der overvejes nedklassificeret. Status for veje uden farvemærkning er ikke oplyst. Kontakt kommunen for oplysninger om disse.

Oplysninger er indhentet d. 29. oktober 2024

Kort over vejforsyning..... Se bilag

Berører følgende BFE-numre/matrikelnumre

Matr. nr. 22a Ø. Svenstrup By, Ø. Svenstrup

Oplysninger er indhentet d. 29. oktober 2024

Kort over vejforsyning..... Se bilag

Berører følgende BFE-numre/matrikelnumre

Matr. nr. 33a Ø. Svenstrup By, Ø. Svenstrup

Kontaktoplysninger

Administrativ myndighed..... Vejdirektoratet

Adresse..... Carsten Niebuhrs Gade 43, 5. sal, 1577 København V

Telefonnummer..... 72443333

Web..... <https://www.vejdirektoratet.dk/>

Vejdirektoratets projekter

Er ejendommen beliggende nær Vejdirektoratets projekter?..... Nej

Der leveres kort for området omkring ejendommen. Kortet viser med farvemærkning om ejendommen er beliggende indenfor et vejforsyningsprojekt, som vejmyndigheden enten undersøger, planlægger eller er ved at anlægge. Eksisterer der ingen vejforsyningsprojekter nær ejendommen vil der ikke udarbejdes et bilag.

Vejdirektoratets projekter

Der leveres kort for området omkring ejendommen. Kortet viser med farvemærkning om ejendommen er beliggende indenfor et af Vejdirektoratets projekter, som vejmyndigheden enten undersøger, planlægger eller er ved at anlægge. På kortet vil det fremgå hvilken anlægsgang som projektet befinder sig i. På kortet fremvises Vejdirektoratets projekter som en 150 meter buffer omkring projektets midterlinje. Det er vigtigt at gøre opmærksom på, at bufferen IKKE angiver projektets geometri eller udbredelse - det er alene en buffer, der kan bruges til at fremsøge info om, om en ejendom ligger i nærheden af et projekt.

Kontaktoplysninger

Administrativ myndighed..... Vejdirektoratet
 Adresse..... Carsten Niebuhrs Gade 43, 5. sal, 1577 København V
 Telefonnummer..... 72443333
 Web..... <https://www.vejdirektoratet.dk/>

Hovedstadsområdets transportkorridorer

Er ejendommen helt eller delvist beliggende indenfor hovedstadsområdets transportkorridorer?..... Nej

Transportkorridorerne i hovedstadsområdet er arealer, der er reserveret til fremtidige motorveje og baner m.m. De er en del af den overordnede fysiske planlægning og har hjemmel i planloven. Det betyder, at de respektive grundejere ikke får erstatning for de begrænsninger, de får pålagt i denne sammenhæng. Hovedstadsområdet omfatter i denne forbindelse kommunerne i Region Hovedstaden, bortset fra Bornholms Regionskommune, samt Greve, Køge, Lejre, Roskilde, Solrød og Stevn's kommuner.

Hovedstadsområdets transportkorridorer

Transportkorridorerne i hovedstadsområdet er arealreservationer, der skal sikre, at fremtidige motorveje og baner m.m. kan placeres i mindst mulig konflikt med bymæssig bebyggelse. Transportkorridorerne betjener hele fingerbystrukturen trafikalt og energimæssigt, da de ligger strategisk nord-syd og øst-vest midt gennem hovedstadsområdet.

Hovedstadsområdet omfatter i denne forbindelse kommunerne i Region Hovedstaden, bortset fra Bornholms Regionskommune, samt Greve, Køge, Lejre, Roskilde, Solrød og Stevn's kommuner.

Arealreservationerne er først og fremmest tænkt som reservationer til fremtidige strækingsanlæg, som ikke er kendt eller besluttet detaljeret endnu.

Arealreservationerne rummer imidlertid også eksisterende motorvejsstrækninger, hvor de fungerer som en støjdæmpende afstandszon til støjfølsom bebyggelse, samt naturgas- og højspændingsledninger med sikkerhedszone omkring.

Transportkorridorerne er en del af den overordnede fysiske planlægning og har hjemmel i planloven. Det betyder, at de respektive grundejere ikke får erstatning for de begrænsninger, de får pålagt i denne sammenhæng.

Kommunerne er forpligtet til at lade transportkorridorerne indgå som en landsplanmæssig interesse i kommune- og lokalplanlægning samt landzoneadministration.

Oplysninger er indhentet d. 29. oktober 2024

Er matrikelnummeret helt eller delvist beliggende indenfor hovedstadsområdets transportkorridorer?..... Nej

Berører følgende BFE-numre/matrikelnumre
 Matr. nr. 22a Ø. Svenstrup By, Ø. Svenstrup
 Matr. nr. 33a Ø. Svenstrup By, Ø. Svenstrup

Kontaktoplysninger

Administrativ myndighed..... Erhvervsstyrelsen

Adresse..... Langelinie Alle 17, 2100 København Ø
 Telefonnummer..... 35291000
 Email..... planloven@erst.dk
 Web..... <https://planinfo.dk/landsplanlaegning/fingerplanen>

Landsplandirektiv "Baltic Pipe"

Er ejendommen helt eller delvist beliggende indenfor arealreservationen for Baltic Pipe?... Nej

Baltic Pipe er en ny gastransmissionsledning, der vil sikre forsyningssikkerheden for naturgas i Danmark. Desuden vil gastransmissionsledningen få forbindelse til gasfelter i Nordsøen og gastransmissionsnettet i Polen.

Landsplandirektiv "Baltic Pipe"

Baltic Pipe er en ny gastransmissionsledning, der vil sikre forsyningssikkerheden for naturgas i Danmark. Desuden vil gastransmissionsledningen få forbindelse til gasfelter i Nordsøen og gastransmissionsnettet i Polen. Landsplandirektiv vil sikre plangrundlaget for landanlæggene for en ny gastransmissionsledning fra Jyllands vestkyst via Fyn til Faxe Bugt på Sjælland. Landsplandirektivet overtager den kommunale planlægning for øvrige anlæg, som er nødvendige for udnyttelsen af gasledningen. Det drejer sig om en kompressorstation ved Everdrup i Næstved Kommune og udvidelsen af den eksisterende modtagestation ved Nybro i Varde Kommune.

Oplysninger er indhentet d. 29. oktober 2024

Er matrikelnummeret helt eller delvist beliggende indenfor arealreservationen til Baltic Pipe?..... Nej

Berører følgende BFE-numre/matrikelnumre
 Matr. nr. 22a Ø. Svenstrup By, Ø. Svenstrup
 Matr. nr. 33a Ø. Svenstrup By, Ø. Svenstrup

Kontaktoplysninger

Administrativ myndighed..... Plan- og Landdistriktsstyrelsen
 Adresse..... Carsten Niebuhrs Gade 43, 1577 København V
 Telefonnummer..... 33307010
 Email..... plst@plst.dk
 Web..... <https://plst.dk>

Landsplandirektiv "Udviklingsområder"

Er ejendommen helt eller delvist beliggende indenfor et udviklingsområde?..... Nej

Inden for et udviklingsområde i kystnærhedszonen har en kommune mulighed for at inddrage nye arealer i byzone og planlægge for anlæg i landzone, uden en særlig planlægningsmæssig eller funktionel begrundelse for kystnær lokalisering efter reglen i planlovens § 5 a, stk. 1, nr. 1. I et udviklingsområde er landzonereglerne mere lempelige end i den øvrige kystnærhedszone.

Landsplandirektiv "Udviklingsområder 2019"

Den moderniserede planlov giver kommunalbestyrelsen mulighed for at udpege udviklingsområder inden for kystnærhedszonen uden særlige landskabs-, natur- eller miljøinteresser. I udviklingsområderne får kommunerne større adgang til at planlægge for udvikling af byer og landsbyer samt give tilladelse til anlæg svarende til de generelle regler i landzone. Udpegningen af udviklingsområder i kystnærhedszonen er en ny mulighed for kommunalbestyrelserne til at fremme vækst og udvikling i de kystnære områder samtidig med at rammen for at sikre udvikling af sammenhængende naturområder styrkes. Udviklingsområder er områder inden for kystnærhedszonen uden særlige landskabs-, natur- eller miljøinteresser. Udviklingsområder vil som udgangspunkt ikke ligge helt ude ved kysten, men lidt inde i landet.

Dog kan udviklingsområder åbne mulighed for udvikling af områder tæt ved kysten, hvor der ikke er særlige landskabs-, natur- og miljøinteresser, fx omkring byer og på små og mellemstore øer.

Oplysninger er indhentet d. 29. oktober 2024

Er matrikelnummeret helt eller delvist beliggende indenfor et udviklingsområde?..... Nej

Berører følgende BFE-numre/matrikelnumre
Matr. nr. 22a Ø. Svenstrup By, Ø. Svenstrup
Matr. nr. 33a Ø. Svenstrup By, Ø. Svenstrup

Kontaktoplysninger

Administrativ myndighed..... Kommunen

Landsplandirektiv "Udviklingsområder 2021"

Inden for et udviklingsområde i kystnærhedszonen har en kommune mulighed for at inddrage nye arealer i byzone og planlægge for anlæg i landzone, uden en særlig planlægningsmæssig eller funktionel begrundelse for kystnær lokalisering efter reglen i planlovens § 5 a, stk. 1. nr. 1. I et udviklingsområde er landzonereglerne mere lempelige end i den øvrige kystnærhedszone.

Oplysninger er indhentet d. 29. oktober 2024

Er matrikelnummeret helt eller delvist beliggende indenfor et udviklingsområde?..... Nej

Berører følgende BFE-numre/matrikelnumre
Matr. nr. 22a Ø. Svenstrup By, Ø. Svenstrup
Matr. nr. 33a Ø. Svenstrup By, Ø. Svenstrup

Kontaktoplysninger

Administrativ myndighed..... Kommunen

Råstofplaner

Er ejendommen beliggende i et råstofområde?..... Nej

En råstofplan skal omfatte en periode på mindst 12 år og Regionsrådet vurderer hvert 4. år om der er behov for justeringer eller revision af råstofplanen. Råstofplanen fastlægger, hvor der i regionen kan gives tilladelse til at indvinde naturgivne råstoffer – dvs. sand, grus, sten, kvartssand, ler, moler, plastisk ler, tørv og kalk.

Bemærk: Graveområder, interesseområder og arealer med anmeldte rettigheder skal som udgangspunkt friholdes for aktiviteter, som varigt kan forhindre eller besværliggøre senere råstofindvinding.

Råstofplaner

Råstofplanen identificerer og fastlægger graveområder, interesseområder og arealer med anmeldte rettigheder. Graveområder er arealer der er reserveret til råstofindvinding hvorimod interesseområder er arealer hvor der er potentiale for fremtidig råstofudvinding. Graveområder, interesseområder og arealer med anmeldte rettigheder skal som udgangspunkt friholdes for aktiviteter, som varigt kan forhindre eller besværliggøre senere råstofindvinding.

Kontaktoplysninger

Administrativ myndighed..... Regionen



EJENDOMS DATA RAPPORT

Janumvej 4, 9460 Brovst

Rapport købt 29/10 2024

Rapport færdig 30/10 2024

Spildevand og drikkevand

Aktuelle afløbsforhold

Er der aktuelle afløbsforhold registreret for ejendommen?.....Ja

Her oplyses hvordan spildevand og regnvand bortledes fra ejendommen.

Aktuelle afløbsforhold

For alle bebyggede ejendomme skal det oplyses, hvordan spildevand og regnvand bortledes. Der skelnes overordnet mellem om ejendommen er beliggende i eller udenfor et kloakeret område. Bebyggede ejendomme, der er beliggende i et kloakeret område kan inddeles efter om ejendommen ligger i et område, hvor regnvand (overfladevandet fra tage og befæstede arealer) og spildevand (køkken, toilet og bad mv.) ledes til to separate rørsystemer eller om alt bortledes i ét og samme rørsystem. Bebyggede ejendomme, der er beliggende udenfor et kloakeret område eller er udtrådt af kloakfællesskab, kan inddeles efter den måde spildevandet behandles. Du kan læse mere om registrering af afløbsforhold i BBR på <https://ki.bbr.dk/bbr-vejledning>.

Oplysninger er indhentet d. 29. oktober 2024

Matr. nr.: 22a, Ø. Svenstrup By, Ø. Svenstrup

Afløbsforhold..... Afløb til offentligt kloaksystem

Berører følgende BFE-numre/matrikelnumre
BFE-nummer 3248101

Kontaktoplysninger

Administrativ myndighed..... Kommunen

Tilladelser vedr. spildevandsforhold på ejendommen

Er der registreret tilladelser vedr. spildevandsforhold på ejendommen?..... Nej

Tilladelser vedr. spildevandsforhold på ejendommen

Hvis kommunen har givet tilladelser vedr. spildevandsforhold for ejendommen, vil de fremgå her.

Kontaktoplysninger

Administrativ myndighed..... Kommunen

Påbud vedr. spildevandsforhold på ejendommen

Er der registreret påbud vedr. spildevandsforhold på ejendommen?..... Nej

Påbud vedr. spildevandsforhold på ejendommen

Hvis kommunen har givet påbud vedr. spildevandsforhold for ejendommen, vil de fremgå her.

Kontaktoplysninger

Administrativ myndighed..... Kommunen

Medlemskab af spildevandsforsyning

Er der registreret medlemskab af spildevandsforsyningsselskab på ejendommen?..... Nej

Medlemskab af spildevandsforsyning

Hvis kommunen har registreret medlemskab af spildevandsforsyning på ejendommen, vil det fremgå her

Kontaktoplysninger

Administrativ myndighed..... Kommunen

Aktuel vandforsyning

Er der aktuel vandforsyning registreret for ejendommen?..... Ja

Her oplyses hvilken form for vandforsyning ejendommen er tilkøbt, fx alment eller privat alment vandforsyningsanlæg.

Aktuel vandforsyning

Oplysningen viser hvilken form for vandforsyning en ejendom er tilkøbt, fx alment eller privat alment vandforsyningsanlæg, brønd, vandindvindingsanlæg (egen boring), ikke alment vandforsyningsanlæg eller blandet vandforsyning.

Oplysninger er indhentet d. 29. oktober 2024

Matr. nr.: 22a, Ø. Svenstrup By, Ø. Svenstrup

Vandforsyning..... Alment vandforsyningsanlæg

Berører følgende BFE-numre/matrikelnumre
BFE-nummer 3248101**Kontaktoplysninger**

Administrativ myndighed..... Kommunen

Påbud/dispensationer/anbefalinger vedr. vandindvindingsanlæg/-boringer på ejendommen

Findes der på ejendommen vandindvindingsanlæg/-boringer, hvortil der er udstedt påbud eller givet koge anbefaling?..... Nej

Kommunalbestyrelsen indberetter oplysninger af betydning for ejendomshandler med henblik på offentliggørelse og videregivelse af visse oplysninger på vandforsyningslovens område til den fælles offentlige database for geologi, grund- og drikkevand, Jupiter.

Påbud/dispensationer/anbefalinger vedr. vandindvindingsanlæg/-boringer

Kommunalbestyrelsen indberetter oplysninger af betydning for ejendomshandler med henblik på offentliggørelse og videregivelse af visse oplysninger på vandforsyningslovens område til den fælles offentlige database for geologi, grund- og drikkevand, Jupiter:

Påbud meddelt efter lovens § 62, stk. 1 om at det ikke-almene vandforsyningsanlæg skal ophøre midlertidigt eller for bestandigt eller om andre foranstaltninger, herunder at forbrugerne skal træffe sikkerhedsforanstaltninger. Kommunen har desuden mulighed for at indberette kogeanbefalinger.

Påbud meddelt efter lovens § 62, stk. 1 om dispensation til at fravige de i bilag 1 fastsatte kvalitetskrav for vandkvaliteten for ikke-almene anlæg.

Påbud efter lovens § 36 om at sløjfe en vandforsyningsbrønd eller en ikke-almene vandforsyningsboring.

Oplysninger er indhentet d. 29. oktober 2024

Findes der vandindvindingsanlæg/-boringer på matrikelnummeret, hvortil der er udstedt påbud/dispensationer eller givet kogeanbefaling?..... Nej

Berører følgende BFE-numre/matrikelnumre

Matr. nr. 22a Ø. Svenstrup By, Ø. Svenstrup

Matr. nr. 33a Ø. Svenstrup By, Ø. Svenstrup

Kontaktoplysninger

Administrativ myndighed..... Kommunen

Grundvand - Drikkevandsinteresser

Er ejendommen beliggende i et område med drikkevandsinteresser?..... Ja

Oplysningen viser, om ejendommen er beliggende indenfor et drikkevandsområde. Afhængig af drikkevandsområdets kategorisering kan der være begrænsninger for anvendelse af arealerne på ejendommen.

Grundvand - Drikkevandsinteresser

Oplysningen viser drikkevandsområder i kategorierne "Områder med Særlige Drikkevandsinteresser (OSD) og "Områder med Drikkevandsinteresser (OD). OSD-områderne er oprindeligt udpeget ud fra følgende 4 kriterier: 1. Det fremtidige drikkevandsbehov skal kunne dækkes af områderne. 2. Kvaliteten af grundvandet skal være den bedst mulige. 3. Den naturlige beskyttelse skal være den bedst mulige. 4. Den eksisterende indvindingsstruktur skal kunne bevares, samt byområder med et stort antal forureningskilder skal kunne udelades. Områder med drikkevandsinteresser (OD) er områder, hvor der findes grundvand af god kvalitet, der kan udnyttes til drikkevandsformål men som overvejende har lokal betydning for mindre vandværker og erhverv. Der har tidligere været en afgrænsning af Områder med Begrænsede Drikkevandsinteresser (OBD), men disse udpeges ikke længere.

Oplysninger er indhentet d. 29. oktober 2024

Er matrikelnummeret beliggende i et område med drikkevandsinteresser?..... Ja

Type af område..... Områder med drikkevandsinteresser (1 stk.)

Berører følgende BFE-numre/matrikelnumre

Matr. nr. 22a Ø. Svenstrup By, Ø. Svenstrup

Matr. nr. 33a Ø. Svenstrup By, Ø. Svenstrup

Kontaktoplysninger

Administrativ myndighed..... kommunen

Grundvand - Følsomme indvindingsområder

Er ejendommen beliggende i et følsomt indvindingsområde?..... Ja

Oplysningen er etableret for at beskytte drikkevandet nitrat- og sprøjtemiddelfølsomme indvindingsområder. Hvis ejendommen er beliggende indenfor et følsomt indvindingsområde, kan der være begrænsninger for anvendelse af arealerne på ejendommen.

Grundvand - Følsomme indvindingsområder

Følsomme indvindingsområder udpeges inden for Områder med Særlige Drikkevandsinteresser (OSD) og i indvindingsoplandet til almene vandforsyninger uden for OSD. Der udpeges to typer af følsomme indvindingsområder; Nitratfølsomme indvindingsområder (NFI) og Sprøjtemiddelfølsomme indvindingsområder (SFI).

Oplysninger er indhentet d. 29. oktober 2024

Er matriklen beliggende i et følsomt indvindingsområde?..... Ja

Type af område..... Nitratfølsomme indvindingsområder (1 stk.)

Berører følgende BFE-numre/matrikelnumre

Matr. nr. 22a Ø. Svenstrup By, Ø. Svenstrup

Matr. nr. 33a Ø. Svenstrup By, Ø. Svenstrup

Kontaktoplysninger

Administrativ myndighed..... Kommunen



EJENDOMS DATA RAPPORT

Janumvej 4, 9460 Brovst

Rapport købt 29/10 2024

Rapport færdig 30/10 2024

Jordforurening

Jordforureningsattest

Findes der jordforureningsattest for ejendommen?..... Ja, se bilag

Danmarks Miljøportals jordforureningsattest viser oplysninger om jordforurening for matriklen. Attesterne dannes ud fra regionernes og kommunernes oplysninger om jordforurening.

Jordforureningsattest

Danmarks Miljøportals jordforureningsattest viser oplysninger om jordforurening for matriklen. Attesterne dannes ud fra regionernes og kommunernes data om forureningskortlagte ejendomme og arealer omfattet af områdeklassificering.

Oplysninger er indhentet d. 30. oktober 2024

Jordforureningsattest..... Se bilag

Berører følgende BFE-numre/matrikelnumre
Matr. nr. 22a Ø. Svenstrup By, Ø. Svenstrup

Oplysninger er indhentet d. 30. oktober 2024

Jordforureningsattest..... Se bilag

Berører følgende BFE-numre/matrikelnumre
Matr. nr. 33a Ø. Svenstrup By, Ø. Svenstrup

Kontaktoplysninger

Administrativ myndighed..... Kommunen og regionen

Kortlagt jordforurening

Er der kortlagt jordforurening for ejendommen?..... Nej

Kortlagt jordforurening kan være betegnet som kortlagt på hhv. vidensniveau 1 (V1) og/eller vidensniveau 2 (V2) i henhold til lov om forurenede jord. Oplysningen fremgår også af jordforureningsattesten.

Kortlagt jordforurening - V1

Et areal betegnes som kortlagt på vidensniveau 1, hvis der er tilvejebragt en faktisk viden om aktiviteter på arealet eller aktiviteter på andre arealer, der kan have været kilde til jordforurening på arealet.

Oplysninger er indhentet d. 29. oktober 2024

Er der kortlagt jordforurening af typen V1 for matrikelnummeret?..... Nej

Berører følgende BFE-numre/matrikelnumre
Matr. nr. 22a Ø. Svenstrup By, Ø. Svenstrup
Matr. nr. 33a Ø. Svenstrup By, Ø. Svenstrup

Kontaktoplysninger

Administrativ myndighed..... Regionen (For Bornholm: Bornholms Regionskommune)

Kortlagt jordforurening - V2

Et areal betegnes som kortlagt på vidensniveau 2, hvis der er tilvejebragt et dokumentationsgrundlag, der gør, at det med høj grad af sikkerhed kan lægges til grund, at der på arealet er en jordforurening af en sådan art og koncentration, at forureningen kan have skadelig virkning på mennesker og miljø.

Oplysninger er indhentet d. 29. oktober 2024

Er der kortlagt jordforurening af typen V2 for matrikelnummeret?..... Nej

Berører følgende BFE-numre/matrikelnumre
 Matr. nr. 22a Ø. Svenstrup By, Ø. Svenstrup
 Matr. nr. 33a Ø. Svenstrup By, Ø. Svenstrup

Kontaktoplysninger

Administrativ myndighed.....Regionen (For Bornholm: Bornholms Regionskommune)

Områdeklassificering

Er ejendommen beliggende i et område klassificeret som er lettere forurenet?.....Nej

Områdeklassificeringen inddeles i tre klasser: "Analysefrit område (Kategori 1)", "Analysefrit område (Kategori 2)" og "Område med krav om analyser". Byzoneområder klassificeres som udgangspunkt som lettere forurenet. Områdeklassificeringen er dog ikke nødvendigvis altid sammenfaldende med byzonen. Hvis ejendommen er omfattet af områdeklassificering, kan der være anmeldeligt ved større jordflytning.

Områdeklassificering

Her oplyses det, om ejendommen ligger i et område, hvor jorden antages at være lettere forurenet. Hvis ejendommen er omfattet af lettere forurening, kan der være anmeldeligt ved større jordflytning.

Kontaktoplysninger

Administrativ myndighed.....Kommunen

Påbud iht. jordforureningsloven

Er der på ejendommen registreret påbud iht. jordforureningsloven i arealinformationssystemet (DAI)?..... Nej

Her kan du se, om kommunen har udstedt påbud på ejendommen efter reglerne i lov om forurenet jord. Der oplyses om påbud efter §§ 9(2), 10, 44(2), 48, 72a, jf. § 7, nr. 1 i bekendtgørelse om indberetning af jordforureningsdata.

Påbud iht. jordforureningsloven

Her kan du se, om kommunen har udstedt påbud på ejendommen efter reglerne i lov om forurenet jord. Der oplyses om påbud efter §§ 9(2), 10, 44(2), 48, 72a, jf. § 7, stk. 1 i bekendtgørelse om indberetning af jordforureningsdata.

Oplysninger er indhentet d. 29. oktober 2024

Er der på matrikelnummeret registreret påbud iht. jordforureningsloven i arealinformationssystemet (DAI)?... Nej

Berører følgende BFE-numre/matrikelnumre
 Matr. nr. 22a Ø. Svenstrup By, Ø. Svenstrup
 Matr. nr. 33a Ø. Svenstrup By, Ø. Svenstrup

Kontaktoplysninger

Administrativ myndighed..... Kommunen



EJENDOMS DATA RAPPORT

Janumvej 4, 9460 Brovst

Rapport købt 29/10 2024

Rapport færdig 30/10 2024

Natur, skov og landbrug

Fredskov

Er ejendommen pålagt fredskovspligt?..... Nej

Når en skov er fredskovspligtig, betyder det, at den, der ejer skovarealet, til enhver tid har pligt til at anvende det til skovbrugsformål. Med fredskovspligten følger desuden en række regler, der tilsammen sikrer den langsigtede skovdyrkning.

Fredskov

Når en skov er fredskovspligtig, betyder det, at den, der ejer skovarealet, til enhver tid har pligt til at drive arealet efter skovlovens regler om bæredygtig drift. Med fredskovspligten følger desuden en række regler, der tilsammen sikrer den langsigtede skovdyrkning.

Oplysninger er indhentet d. 29. oktober 2024

Er matrikelnummeret pålagt fredskovspligt?..... Nej

Matrikelnummer..... 22a

Ejerlav..... Ø. Svenstrup By, Ø. Svenstrup

Berører følgende BFE-numre/matrikelnumre
BFE-nummer 3248101

Oplysninger er indhentet d. 29. oktober 2024

Er matrikelnummeret pålagt fredskovspligt?..... Nej

Matrikelnummer..... 33a

Ejerlav..... Ø. Svenstrup By, Ø. Svenstrup

Berører følgende BFE-numre/matrikelnumre
BFE-nummer 3248141

Kontaktoplysninger

Administrativ myndighed..... Miljøstyrelsen

Adresse..... Tolderlundsvej 5, 5000 Odense C

Telefonnummer..... 72544000

Email..... mst@mst.dk

Web..... <https://mst.dk/>

Majoratsskov

Er der noteret majoratsskov på ejendommen?..... Nej

Majoratsskov er i følge skovloven arealer, der skal holdes under én ejer. Skovmyndigheden (miljøstyrelsens lokale enhed) kan give tilladelse til at ophæve majoratsskov noteringen på hele eller dele af skoven.

Majoratsskov

Majoratsskov er i følge skovloven arealer, der skal holdes under én ejer. Miljø- og fødevarerministeren kan give tilladelse til at ophæve noteringen som majoratsskov på hele eller dele af skoven.

Oplysninger er indhentet d. 29. oktober 2024

22a, Ø. Svenstrup By, Ø. Svenstrup

Er der noteret majoratsskov for matrikelnummeret?..... Nej
 Matrikelnummer..... 22a
 Berører følgende BFE-numre/matrikelnumre
 BFE-nummer 3248101

Oplysninger er indhentet d. 29. oktober 2024

33a, Ø. Svenstrup By, Ø. Svenstrup

Er der noteret majoratsskov for matrikelnummeret?..... Nej
 Matrikelnummer..... 33a
 Berører følgende BFE-numre/matrikelnumre
 BFE-nummer 3248141

Kontaktoplysninger

Administrativ myndighed..... Miljøstyrelsen
 Adresse..... Tolderundsvej 5, 5000 Odense C
 Telefonnummer..... 72544000
 Email..... mst@mst.dk
 Web..... <https://mst.dk/>

Beskyttet natur

Er der beskyttede naturtyper eller beskyttede vandløb på ejendommen?..... Ja

Beskyttet natur kan være beskyttede naturtyper eller vandløb jf. naturbeskyttelsesloven § 3. Hvis ejendommen er beliggende indenfor et område med beskyttet natur, kan der være begrænsninger for anvendelse af arealerne på ejendommen.

Bemærk, at oplysningen er opdelt i hhv. "Beskyttede naturtyper" og "Beskyttede vandløb".

Beskyttede naturtyper

Vejledende registrering af naturtyper, som er beskyttet efter naturbeskyttelseslovens § 3.

Disse er:

Søer og vandhuller med et areal på mindst 100 m²

Moser, enge, strandenge, strandsumpe, heder og overdrev med et areal på mindst 2500 m²

"Mosaikker" af ovennævnte naturtyper med et areal på mindst 2500 m²

Visse udpegede vandløb & alle moser i f. m. beskyttede vandhuller, søer eller vandløb.

Beskyttelsen gælder uanset om der er en eller flere ejere. Tilstandsændring af beskyttet natur kræver tilladelse (dispensation).

Et beskyttet areal kan i årenes løb ændre sig så meget, at det ikke længere er beskyttet. Omvendt kan et areal som i dag ikke er beskyttet, ændre sig, så det bliver det.

Det er de faktiske forhold på arealet (størrelse, botanik, omlægningshyppighed m. m.) der afgør, om det er beskyttet eller ej. Registreringen er derfor vejledende.

Hvorvidt et areal er beskyttet eller ej, vil i tvivlstilfælde blive afgjort ved en besigtigelse og vurdering af arealet.

Oplysninger er indhentet d. 29. oktober 2024

Beskyttede naturtyper, Eng

Er der beskyttede naturtyper på matriklen?..... Ja
 Naturtype..... Eng

Berører følgende BFE-numre/matrikelnumre
 Matr. nr. 22a Ø. Svenstrup By, Ø. Svenstrup

Oplysninger er indhentet d. 29. oktober 2024

Er der beskyttede naturtyper på matriklen?..... Nej

Berører følgende BFE-numre/matrikelnumre
Matr. nr. 33a Ø. Svenstrup By, Ø. Svenstrup

Kontaktoplysninger

Administrativ myndighed..... Kommunen

Beskyttede vandløb

Oplysningen indeholder registreringer af de vandløb, som er beskyttet efter naturbeskyttelseslovens § 3.
Et vandløb er kun beskyttet, hvis det er udpeget som beskyttet.
Tilstandsændring af beskyttet natur kræver kommunens dispensation.

Oplysninger er indhentet d. 29. oktober 2024

Er der beskyttede vandløb på matriklen?..... Nej

Berører følgende BFE-numre/matrikelnumre
Matr. nr. 22a Ø. Svenstrup By, Ø. Svenstrup
Matr. nr. 33a Ø. Svenstrup By, Ø. Svenstrup

Kontaktoplysninger

Administrativ myndighed..... Kommunen

Internationale naturbeskyttelsesområder

Er der arealer, der er udpeget som internationalt naturbeskyttelsesområde på ejendommen?..... Nej

Internationale beskyttelsesområder er opdelt i hhv. Ramsarområder, Fuglebeskyttelsesområder og Habitatområder. Hvis ejendommen er beliggende indenfor et område med internationale beskyttelsesområder, kan der være begrænsninger for anvendelse af arealerne på ejendommen.

Internationale naturbeskyttelsesområder består af hhv. Fuglebeskyttelsesområder, Habitatområder samt Ramsarområder.

Fuglebeskyttelsesområder

Levestederne for mange fuglearter forringes eller er direkte truede. Fuglebeskyttelsesområder er med til at opretholde og sikre levestederne. I Danmark er områderne især vigtige for mange vandfugle. Hvis ejendommen er beliggende indenfor et fuglebeskyttelsesområde, kan der være begrænsninger for anvendelse af arealerne på ejendommen.

Oplysninger er indhentet d. 29. oktober 2024

Er der fuglebeskyttelsesområde på matriklen?..... Nej

Berører følgende BFE-numre/matrikelnumre
Matr. nr. 22a Ø. Svenstrup By, Ø. Svenstrup
Matr. nr. 33a Ø. Svenstrup By, Ø. Svenstrup

Kontaktoplysninger

Administrativ myndighed..... Miljøministeriet

Adresse..... Frederiksholms Kanal 26, 1220 København K

Telefonnummer..... 38142142

Email..... mim@mim.dk

Web..... <https://mim.dk/>

Habitatområder

Danmark har 261 habitatområder. Hvert område er udpeget dels for at beskytte dels for at genoprette en gunstig bevaringsstatus for bestemte naturtyper og arter af dyr og planter.

Oplysninger er indhentet d. 29. oktober 2024

Er der habitatområde på matriklen?..... Nej

Berører følgende BFE-numre/matrikelnumre

Matr. nr. 22a Ø. Svenstrup By, Ø. Svenstrup

Matr. nr. 33a Ø. Svenstrup By, Ø. Svenstrup

Kontaktoplysninger

Administrativ myndighed..... Miljøministeriet

Adresse..... Frederiksholms Kanal 26, 1220 København K

Telefonnummer..... 38142142

Email..... mim@mim.dk

Web..... <https://mim.dk/>

Ramsarområder

Danmark har 27 ramsarområder, der er vådområder med særlig betydning for fugle. Hvis ejendommen er beliggende indenfor et ramsarområde, kan der være begrænsninger for anvendelse af arealerne på ejendommen.

Oplysninger er indhentet d. 29. oktober 2024

Er matriklen beliggende i et ramsarområde?..... Nej

Berører følgende BFE-numre/matrikelnumre

Matr. nr. 22a Ø. Svenstrup By, Ø. Svenstrup

Matr. nr. 33a Ø. Svenstrup By, Ø. Svenstrup

Kontaktoplysninger

Administrativ myndighed..... Miljøministeriet

Adresse..... Frederiksholms Kanal 26, 1220 København K

Telefonnummer..... 38142142

Email..... mim@min.dk

Web..... <https://mim.dk/>

Landbrugspligt

Er ejendommen pålagt landbrugspligt?..... Nej

Der er som udgangspunkt landbrugspligt på alle ejendomme, der er over 2 ha (20.000 m²). Når en ejendom er noteret med landbrugspligt, er den omfattet af landbrugslovens regler. Det betyder, at der gælder særlige regler for disse ejendomme f.eks. ved køb og salg. Der er ikke noget krav om, at en ejendom med landbrugspligt skal anvendes til landbrug eller lignende.

Landbrugspligt

Der er som udgangspunkt landbrugspligt på alle ejendomme, der er over 2 ha (20.000 m²). Når en ejendom er noteret med landbrugspligt, er den omfattet af landbrugslovens regler. Det betyder, at der gælder særlige regler for disse ejendomme f.eks. ved køb og salg.

Oplysninger er indhentet d. 29. oktober 2024

Er det noteret, at bestemt fast ejendom er pålagt landbrugspligt?..... Nej

Berører følgende BFE-numre/matrikelnumre

BFE-nummer 3248101

BFE-nummer 3248141

Kontaktoplysninger

Administrativ myndighed..... Landbrugsstyrelsen

Adresse..... Nyropsgade 30, 1780 København V

Telefonnummer..... 33958000

Email..... landbrugsloven@lbst.dk

Web..... <https://lbst.dk/>



EJENDOMS DATA RAPPORT

Janumvej 4, 9460 Brovst

Rapport købt 29/10 2024
Rapport færdig 30/10 2024

Fredede fortidsminder, bygge- og beskyttelseslinjer

Fredede fortidsminder og fortidsmindebeskyttelseslinjer

Er der registreret fredede fortidsminder/fortidsmindebeskyttelseslinjer på ejendommen?.. Nej

Vedr. fredningsstatus: A = Fredet før 1937. B = Fredet 1937 eller senere. C = Ikke fredningsværdig 1937-56. D = Ikke fredet eller aflyst før 2009. U = -

Fredede fortidsminder

Der findes mere end 33.000 fredede fortidsminder i Danmark. Langt størstedelen af dem er gravhøje, men der eksisterer også fortidsminder, som ikke umiddelbart er synlige for det blotte øje: Køkkenmøddinger, vigtige oldtidsboplads, jorddækkede ruiner af bygninger og veje m.m.

Ifølge museumsloven må man ikke foretage ændringer af fredede fortidsminder. En ændring kan beskrives som alle fysiske indgreb i selve fortidsmindet. Det vil sige, at ingen tiltag, der indebærer en påvirkning af fortidsmindets indhold og overflade, er tilladt.

Mange fredede fortidsminder er tinglyst på en given ejendom og vil derfor fremgå af ejendommens papirer. Et fortidsminde skal dog ikke være tinglyst for at være fredet. En del fortidsminder er alene pga. deres synlighed i landskabet fredet, uanset om de er registreret af Slots- og Kulturstyrelsen. Andre typer af fortidsminder vil først være fredet, når ejer har fået meddelelse herom fra Slots- og Kulturstyrelsen.

Lovgivningen er i udgangspunktet restriktiv, og for at opnå dispensation skal ændringen kunne betragtes som et særligt tilfælde. I disse tilfælde er det Fortidsmindeenheden i Center for Kulturarv, Slots- og Kulturstyrelsen, der har bemyndigelse til at dispensere fra beskyttelsen og give tilladelse til ændringer.

Oplysninger er indhentet d. 29. oktober 2024

Er der registreret fredede fortidsminder på matrikelnummeret?..... Nej

Berører følgende BFE-numre/matrikelnumre
Matr. nr. 22a Ø. Svenstrup By, Ø. Svenstrup
Matr. nr. 33a Ø. Svenstrup By, Ø. Svenstrup

Kontaktoplysninger

Administrativ myndighed..... Slots- og Kulturstyrelsen
Adresse..... Hammerichsgade 14, 1611 København V
Telefonnummer..... 33954200
Email..... post@slks.dk
Web..... <https://slks.dk/>

Fortidsmindebeskyttelseslinjer

Der findes mere end 33.000 fredede fortidsminder i Danmark. Fortidsminder kan være mere end tusinde år gamle og udgøres typisk af gravhøje, men også vigtige oldtidsboplads, mindesmærker samt sten- og jorddiger kan være fredet. Ifølge Naturbeskyttelsesloven er der fastlagt en beskyttelseslinje på 100 meter omkring flere synlige fredede fortidsminder. Denne beskyttelseslinje indebærer, at der ikke må foretages ændringer fra fortidsmindets ydergrænse og 100 m ud uden tilladelse. Det er derfor ikke tilladt at lave ændringer i terrænet eller at placere bebyggelse såsom bygninger, campingvogne, skure, eller lignende indenfor beskyttelseszonen. Forbuddet omfatter også midlertidige ændringerne. Undtaget er dog landbrugsmæssig drift, bortset fra tilplantning af eksempelvis juletræer, frugttræer og lign. Linjens placering fremgår af et vejledende kort, der er offentligt tilgængelige på Miljøportalen www.miljoeportalen.dk

Fortidsmindebeskyttelseslinjen forvaltes af landets 98 kommuner og de kan i særlige tilfælde give dispensation til ændringer indenfor beskyttelseslinjen. Slots- og Kulturstyrelsen, de kulturhistoriske museer, interesseorganisationer m.fl. er klageberettiget og kan indbringe afgørelsen for Miljø- og Fødevarerklagenævnet.

Oplysninger er indhentet d. 29. oktober 2024

Er der registreret fortidsmindebeskyttelseslinjer på matrikelnummeret?..... Nej

Berører følgende BFE-numre/matrikelnumre
Matr. nr. 22a Ø. Svenstrup By, Ø. Svenstrup
Matr. nr. 33a Ø. Svenstrup By, Ø. Svenstrup

Kontaktoplysninger

Administrativ myndighed..... Kommunen

Beskyttede sten- og jorddiger

Er der beskyttede sten- eller jorddiger på ejendommen?..... Nej

Oplysningen omfatter sten- og jorddiger, som er beskyttet mod tilstandsændringer, jf. museumsloven. Oplysningen er vejledende og må derfor ikke anvendes til at afgøre, om der er beskyttede diger i et område.

Bemærk: Oplysningen er vejledende og må derfor ikke anvendes til at afgøre, om der er beskyttede diger i et område.

Beskyttede sten- og jorddiger

Oplysningen omfatter sten- og jorddiger, som er beskyttet mod tilstandsændringer, jf. museumsloven. Beskyttelsen gælder kun diger i landzonen og diger, der ligger i grænsen mellem landzone og by-/sommerhuszone. Oplysningen er vejledende og må derfor ikke anvendes til at afgøre, om der er beskyttede diger i et område.

Oplysninger er indhentet d. 29. oktober 2024

Er der beskyttede sten- eller jorddiger på matriklen?..... Nej

Berører følgende BFE-numre/matrikelnumre
Matr. nr. 22a Ø. Svenstrup By, Ø. Svenstrup
Matr. nr. 33a Ø. Svenstrup By, Ø. Svenstrup

Kontaktoplysninger

Administrativ myndighed..... Kommunen

Skovbyggelinjer

Er ejendommen beliggende indenfor en skovbyggelinje?..... Nej

Skovbyggelinjen er en zone på 300 m omkring skove. Skovbyggelinjen gælder for alle offentlige skove og for private skove med et sammenhængende areal på mindst 20 ha. Inden for byggelinjen er der forbud mod at bygge.

Bemærk: Byggelinjen kan enten være registreret som gældende eller ophævet.

Skovbyggelinje

Skovbyggelinjen er en bufferzone på 300 m omkring skove. Skovbyggelinjen gælder for alle offentlige skove og for private skove med et sammenhængende areal på mindst 20 ha. Indenfor byggelinjen er der forbud mod at bygge. Byggelinjen kan enten være registreret som gældende eller ophævet.

Oplysninger er indhentet d. 29. oktober 2024

Er matriklen beliggende indenfor en skovbyggelinje?..... Nej

Berører følgende BFE-numre/matrikelnumre
Matr. nr. 22a Ø. Svenstrup By, Ø. Svenstrup
Matr. nr. 33a Ø. Svenstrup By, Ø. Svenstrup

Kontaktoplysninger

Administrativ myndighed..... kommunen

Sø- og åbeskyttelseslinjer

Er ejendommen beliggende indenfor en sø- eller åbeskyttelseslinje?..... Nej

Sø- og åbeskyttelseslinjen har til formål at sikre søer og åer som værdifulde landskabselementer og som levesteder for dyre- og planteliv forløber der en sø- eller åbeskyttelseslinje på 150 m fra visse søer og vandløb. Inden for beskyttelseslinjen er der generelt forbud mod ændringer, dvs. at der ikke må placeres bebyggelse, foretages ændringer i terrænet, beplantningen o.l.

Bemærk, at oplysningen er opdelt i hhv. Søbeskyttelseslinjer og Åbeskyttelseslinjer.

Søbeskyttelseslinje

Søbeskyttelseslinjen har til formål at sikre søer som værdifulde landskabselementer og som levesteder og spredningskorridorer for plante- og dyreliv. Indenfor beskyttelseslinjen er der generelt forbud mod ændringer, d.v.s. der må ikke placeres bebyggelse, foretages ændringer i terrænet, beplantningen o.l.

Oplysninger er indhentet d. 29. oktober 2024

Er matriklen beliggende indenfor en søbeskyttelseslinje?..... Nej

Berører følgende BFE-numre/matrikelnumre
Matr. nr. 22a Ø. Svenstrup By, Ø. Svenstrup
Matr. nr. 33a Ø. Svenstrup By, Ø. Svenstrup

Kontaktoplysninger

Administrativ myndighed..... Kommunen

Åbeskyttelseslinje

Åbeskyttelseslinjen har til formål at sikre åer som værdifulde landskabselementer og som levesteder og spredningskorridorer for plante- og dyreliv. Der er indenfor beskyttelseslinjen tale om et generelt forbud mod ændringer.

Oplysninger er indhentet d. 29. oktober 2024

Er matriklen beliggende indenfor en åbeskyttelseslinje?..... Nej

Berører følgende BFE-numre/matrikelnumre
Matr. nr. 22a Ø. Svenstrup By, Ø. Svenstrup
Matr. nr. 33a Ø. Svenstrup By, Ø. Svenstrup

Kontaktoplysninger

Administrativ myndighed..... Kommunen

Kirkebyggelinjer

Er ejendommen beliggende indenfor en kirkebyggelinje?..... Nej

Kirkebyggelinjen er en 300 m beskyttelseszone målt fra kirkebygningen. Den skal sikre, at der ikke opføres bebyggelse over 8,5 m, som virker skærmende på kirken.

Kirkebyggelinjer

Kirkebyggelinjen er en 300 m beskyttelseszone målt fra kirkebygningen. Linjen skal sikre, at der ikke opføres bebyggelse over 8,5 m, som virker skæmmende på kirken.

Oplysninger er indhentet d. 29. oktober 2024

Er matriklen beliggende indenfor en kirkebyggelinje?..... Nej

Berører følgende BFE-numre/matrikelnumre

Matr. nr. 22a Ø. Svenstrup By, Ø. Svenstrup

Matr. nr. 33a Ø. Svenstrup By, Ø. Svenstrup

Kontaktoplysninger

Administrativ myndighed..... Kommunen

Klitfredningslinje

Er ejendommen beliggende indenfor en klitfredningslinje?..... Nej

Klitfredningslinjen er en beskyttelseszone som ligger i åbne landskaber typisk 300 m fra kysten og i bebyggede områder typisk 100 m eller mindre fra kysten. Beskyttelseszone findes næsten udelukkende langs den jyske vestkyst ved Skagerrak og Vesterhavet. Det er ikke tilladt at ændre tilstanden af klitfredede arealer eller at udøve aktiviteter, der kan føre til øget risiko for sandflugt.

Klitfredningslinje

Klitfredede arealer er forbudszoner, hvor der som hovedregel ikke må foretages ændringer af den eksisterende tilstand, og hvor det ikke er tilladt at udøve aktiviteter, der kan føre til øget risiko for sandflugt. F.eks. må der som hovedregel ikke placeres bebyggelse, ske beplantning eller terrænændringer, herunder etableres hegn, eller placeres campingvogne og lignende, og arealerne må ikke afgræsses. Der må heller ikke foretages udstykning, matrikulering eller arealoverførsel, hvorved der fastlægges skel. Klitfredningslinjen er en beskyttelseszone som ligger i åbne landskaber typisk 300 m fra kysten og i bebyggede områder typisk 100 m eller mindre fra kysten. Beskyttelseszone findes næsten udelukkende langs den jyske vestkyst ved Skagerrak og Vesterhavet. Klitfredningslinjen kan nogle steder strække sig op til 500 meter ind i landet. Derudover findes større og mindre arealer, der er klitfredede, og som kan ligge langt fra kysten, f.eks. store sandmil og indlandsklitter.

Oplysninger er indhentet d. 29. oktober 2024

22a, Ø. Svenstrup By, Ø. Svenstrup , 33a, Ø. Svenstrup By, Ø. Svenstrup

Er matriklen beliggende indenfor en klitfredningslinje?..... Nej

Ejerlav..... Ø. Svenstrup By, Ø. Svenstrup

Berører følgende BFE-numre/matrikelnumre

BFE-nummer 3248101

BFE-nummer 3248141

Kontaktoplysninger

Administrativ myndighed..... Kystdirektoratet

Adresse..... Højbovej 1, 7620 Lemvig

Telefonnummer..... 20927244

Email..... kdi@kyst.dk

Web..... <https://kyst.dk/strand-og-klit/klitfredning/>

Strandbeskyttelseslinje

Er ejendommen beliggende indenfor en strandbeskyttelseslinje?..... Nej

I åbne landskaber ligger strandbeskyttelseslinjen typisk 300 m fra kysten. I bebyggede områder typisk 100 m eller mindre fra kysten. Inden for en strandbeskyttelseslinje må der blandt andet ikke placeres bebyggelse som fx bygninger, skure, campingvogne og master eller foretages ændringer i terrænet, tilplantning eller hegning.

Strandbeskyttelseslinje

Strandbeskyttede arealer er forbudszoner, hvor der som hovedregel ikke må foretages ændringer af den eksisterende tilstand.

F.eks. må der som hovedregel ikke placeres bebyggelse, ske beplantning eller terrænændringer, etableres hegn eller placeres campingvogne og lignende, og der må ikke foretages udstykning, matrikulering eller arealoverførsel, hvorved der fastlægges skel.

I åbne landskaber ligger strandbeskyttelseslinjen typisk 300 meter fra kysten, og i bebyggede områder typisk 100 meter eller mindre fra kysten.

Oplysninger er indhentet d. 29. oktober 2024

Er matrikelnummeret beliggende indenfor en strandbeskyttelseslinje?..... Nej

Matrikelnummer..... 22a

Ejerlav..... Ø. Svenstrup By, Ø. Svenstrup

Berører følgende BFE-numre/matrikelnumre
BFE-nummer 3248101

Oplysninger er indhentet d. 29. oktober 2024

Er matrikelnummeret beliggende indenfor en strandbeskyttelseslinje?..... Nej

Matrikelnummer..... 33a

Ejerlav..... Ø. Svenstrup By, Ø. Svenstrup

Berører følgende BFE-numre/matrikelnumre
BFE-nummer 3248141

Kontaktoplysninger

Administrativ myndighed..... Kystdirektoratet

Adresse..... Højbovej 1, 7620 Lemvig

Telefonnummer..... 20927244

Email..... kdi@kyst.dk

Web..... <https://kyst.dk/strand-og-klit/strandbeskyttelse/>



EJENDOMS DATA RAPPORT

Janumvej 4, 9460 Brovst

Rapport købt 29/10 2024

Rapport færdig 30/10 2024

Om ejendomsdatarapporten

Generelt om ejendomsdatarapporten

En ejendomsdatarapport bestilles efter fremsøgning af en given ejendom. Derefter henter systemet bag ejendomsdatarapporten oplysninger i offentlige registre om den pågældende ejendom. Enkelte oplysninger hentes hos kommunen. Med en oplysning menes et svar på et spørgsmål og evt. et bilag. De hentede oplysninger præsenteres i ejendomsdatarapporten og en række bilag. Der kan læses nærmere om oplysningerne i ejendomsdatarapporten i appendiks på boligejer.dk. Endelig præsenteres et overblik over svarene i ejendomsrapporten. Alle ejendomsdatarapportens elementer kan hentes som dokument i en fil (pdf) til elektronisk visning eller udskrift.

Du får besked pr e-mail, når rapporten er komplet. Det kan tage op til ti dage at få svar vedrørende enkelte oplysninger. I perioden fra rapporten er bestilt, til du modtager besked om, at rapporten er færdig, vil det fremgå af et hentet dokument, at ejendomsdatarapporten er "Underudarbejdelse". Når alle svar er modtaget, vil ejendomsdatarapporten få status som "Færdig" og du kan hente en ny komplet rapport.

Enkelte oplysninger i en ejendomsdatarapport må kun udleveres til ejendommens ejer eller en person, der har fået samtykke fra ejeren. Der kan derfor være oplysninger, som ikke fremgår af ejendomsdatarapporten.

[Link til Appendix](#)

Om resuméet

Dette dokument indeholder et resumé af svarene i ejendomsdatarapporten. De uddybende, detaljerede svar findes i rapporten. Nedenfor kan du se en liste over de bilag, der kan hentes. Bagerst i resuméet er der en kort beskrivelse af de enkelte oplysninger. Yderligere uddybende oplysninger og kontaktoplysninger til relevante myndigheder findes i Appendix.

- Vejforsyningskort
- Raastofplanskort
- Energimaerkning_3248101_100243584
- Tilstandsrapport_3248101_906110
- BBR-meddelelse - Jammerbugt
- Jordforureningsattest_22a_Ø. Svenstrup By, Ø. Svenstrup_361a9543-5836-4cbb-b001-d0664a5c391a
- Jordforureningsattest_33a_Ø. Svenstrup By, Ø. Svenstrup_2a183529-f78e-4358-9f95-033e01cab45b

Ordforklaring - ejendomsoplysninger

Medlemskab af spildevandsforsyning

-

Grundvand - Drikkevandsinteresser

Oplysningen viser, om ejendommen er beliggende indenfor et drikkevandsområde. Afhængig af drikkevandsområdets kategorisering kan der være begrænsninger for anvendelse af arealerne på ejendommen.

Påbud vedr. spildevandsforhold på ejendommen

-

Aktuel vandforsyning

Her oplyses hvilken form for vandforsyning ejendommen er tilkøbet, fx alment eller privat alment vandforsyningsanlæg.

Påbud/dispensationer/anbefalinger vedr. vandindvindingsanlæg/-boringer på ejendommen

Kommunalbestyrelsen indberetter oplysninger af betydning for ejendomshandler med henblik på offentliggørelse og videregivelse af visse oplysninger på vandforsyningslovens område til den fælles offentlige database for geologi, grund- og drikkevand. Jupiter.

Grundvand - Følsomme indvindingsområder

Oplysningen er etableret for at beskytte drikkevandet nitrat- og sprøjtemiddelfølsomme indvindingsområder. Hvis ejendommen er beliggende indenfor et følsomt indvindingsområde, kan der være begrænsninger for anvendelse af arealerne på ejendommen.

Aktuelle afløbsforhold

Her oplyses hvordan spildevand og regnvand bortledes fra ejendommen.

Tilladelser vedr. spildevandsforhold på ejendommen

-

Fredskov

Når en skov er fredskovspligtig, betyder det, at den, der ejer skovarealet, til enhver tid har pligt til at anvende det til skovbrugsformål. Med fredskovspligten følger desuden en række regler, der tilsammen sikrer den langsigtede skovdyrkning.

Majoratsskov

Majoratsskov er i følge skovloven arealer, der skal holdes under én ejer. Skovmyndigheden (miljøstyrelsens lokale enhed) kan give tilladelse til at ophæve majoratsskov noteringen på hele eller dele af skoven.

Landbrugsplicht

Der er som udgangspunkt landbrugsplicht på alle ejendomme, der er over 2 ha (20.000 m²). Når en ejendom er noteret med landbrugsplicht, er den omfattet af landbrugslovens regler. Det betyder, at der gælder særlige regler for disse ejendomme f.eks. ved køb og salg. Der er ikke noget krav om, at en ejendom med landbrugsplicht skal anvendes til landbrug eller lignende.

Internationale naturbeskyttelsesområder

Internationale beskyttelsesområder er opdelt i hhv. Ramsarområder, Fuglebeskyttelsesområder og Habitatområder. Hvis ejendommen er beliggende indenfor et område med internationale beskyttelsesområder, kan der være begrænsninger for anvendelse af arealerne på ejendommen.

Beskyttet natur

Beskyttet natur kan være beskyttede naturtyper eller vandløb jf. naturbeskyttelsesloven § 3. Hvis ejendommen er beliggende indenfor et område med beskyttet natur, kan der være begrænsninger for anvendelse af arealerne på ejendommen.

Spildevandsplaner

Kommunernes spildevandsplaner udarbejdes for at give en samlet oversigt over den eksisterende og planlagte spildevandshåndtering i de enkelte kommuner.

Varmeforsyning

Oplysningen angiver, hvilken forsyningsform, der er til rådighed for området. Det kan fx være naturgas eller fjernvarme. Desuden oplyses om eventuel tilslutningspligt/forblivelsespligt til en forsyningsform samt om eventuelle forbud mod visse opvarningstyper (typisk el).

Kommuneplaner

Kommuneplanen omfatter en periode på 12 år og fastlægger de overordnede mål og retningslinjer for den enkelte kommunes udvikling. Den udgør rammen for udarbejdelse af lokalplaner og er grundlag for behandling af en række sager, herunder den konkrete administration i det åbne land og ansøgninger om byggetilladelse.

Vejforsyning

Der leveres kort for området omkring ejendommen. Kortet viser med farvemarkering de veje, som vejmyndigheden har registreret som værende hhv. offentlige, privat fællesveje eller private/almene veje. Status for veje uden farvemarkering er ikke oplyst. Kontakt kommunen for oplysninger om disse.

Varmeplaner

I kommunens varmeplan fastlægges områder, der forventes at blive fjernvarmeforsynet (kollektiv varmforsyning), herunder en forventet tidshorizont herfor, samt områder, der fremover forventes individuelt forsynet med vedvarende energi (ingen kollektiv varmforsyning).

Hovedstadsområdets transportkorridorer

Transportkorridorerne i hovedstadsområdet er arealer, der er reserveret til fremtidige motorveje og baner m.m. De er en del af den overordnede fysiske planlægning og har hjemmel i planloven. Det betyder, at de respektive grundejere ikke får erstatning for de begrænsninger, de får pålagt i denne sammenhæng. Hovedstadsområdet omfatter i denne forbindelse kommunerne i Region Hovedstaden, bortset fra Bornholms Regionskommune, samt Greve, Køge, Lejre, Roskilde, Solrød og Stevn's kommuner.

Landzonetilladelser

En landzonetilladelse udstedes af kommunen. Den kræves som udgangspunkt for, at man i landzone må opføre nyt byggeri eller foretage udstykning eller ændring i anvendelsen af bestående bebyggelse og ubebyggede arealer.

Vejdirektoratets projekter

Der leveres kort for området omkring ejendommen. Kortet viser med farvemarkering om ejendommen er beliggende indenfor et vejforsyningsprojekt, som vejmyndigheden enten undersøger, planlægger eller er ved at anlægge. Eksisterer der ingen vejforsyningsprojekter nær ejendommen vil der ikke udarbejdes et bilag.

Lokalplaner

Grundejerne må ikke bygge nyt, ændre anvendelse osv. i strid med en lokalplan. Kommunalbestyrelsen kan – efter nabohøring – dispensere fra en lokalplan, hvis dispensationen ikke er i strid med principperne i planen.

Landsplandirektiv "Udviklingsområder"

Inden for et udviklingsområde i kystnærhedszonen har en kommune mulighed for at inddrage nye arealer i byzone og planlægge for anlæg i landzone, uden en særlig planlægningsmæssig eller funktional begrundelse for kystnær lokalisering efter reglen i planlovens § 5 a, stk. 1. nr. 1. I et udviklingsområde er landzonereglerne mere lempelige end i den øvrige kystnærhedszone.

Zonestatus

Zonestatus kan være landzone, byzone eller sommerhusområde. Afhængig af zonestatus kan der være forskellige bestemmelser for anvendelse af ejendommen. I landzone skal der fx søges om landzonetilladelse ved større byggeri, mens der i byzone ofte er lokalplaner, der fastsætter regler om bebyggelse og anvendelse af arealer.

Landsplandirektiv "Baltic Pipe"

Baltic Pipe er en ny gastransmissionsledning, der vil sikre forsyningsikkerheden for naturgas i Danmark. Desuden vil gastransmissionsledningen få forbindelse til gasfelter i Nordsøen og gastransmissionsnettet i Polen.

Råstofplaner

En råstofplan skal omfatte en periode på mindst 12 år og Regionsrådet vurderer hvert 4. år om der er behov for justeringer eller revision af råstofplanen. Råstofplanen fastlægger, hvor der i regionen kan gives tilladelse til at indvinde naturgivne råstoffer – dvs. sand, grus, sten, kvartssand, ler, moler, plastisk ler, tørv og kalk.

Ejendoms- og grundværdi

Ved vurderingen af en ejendom fastsættes den forventelige kontantværdi i fri handel for en ejendom af den pågældende kategori, under hensyn til alder, størrelse, beliggenhed og øvrige karakteristika. **Vurderingen kan afvige fra en faktisk konstateret handelspris for ejendommen. Vurderingen foretages på grundlag af de priser i fri handel, der er konstateret for sammenlignelige ejendomme (reference ejendomme) og for den pågældende ejendom selv på vurderingstidspunktet. Vurderingen foretages også på baggrund af øvrige markedsindikatorer af væsentlig betydning for vurderingen. Ejendoms- og grundværdien danner grundlaget for de statslige og kommunale ejendomsskatter.**

Energimærkning

Et energimærke er en vurdering af en bygnings energimæssige tilstand. En bolig, der sælges, skal have et gyldigt energimærke udarbejdet af en energikonsulent.

Byggeskadeforsikring

Siden 1. april 2008 har professionelle bygherrer været forpligtet til at tegne en byggeskadeforsikring i forbindelse med nybyggeri af private helårsboliger. Forsikringspligten gælder fra 1. juli 2012 i nogle tilfælde også, når der etableres nye boligenheder i eksisterende byggeri. Hvis ejendommen er omfattet af byggeskadeforsikring, vil der være en eftersynsrapport for hhv. 1-års og 5-års eftersyn.

Byggesag

En byggesag vedrører nybyggeri, til/ombygning, ændret anvendelse eller nedrivning (hel eller delvis). Kommunen registrerer oplysninger om byggesagen i Bygnings- og Boligregistret (BBR), fx om byggeriets omfang, anmeldelse/ansøgning, tilladelser, påbegyndelse og fuldførelse. Visse byggesagstyper registreres ikke i BBR.

Elinstallationsrapport

En elinstallationsrapport er resultatet af en autoriseret elinstallatørvirksomheds gennemgang af bygningens elinstallationer under huseftersynsordningen. Rapporten giver en professionel og objektiv gennemgang af elinstallationernes tilstand.

Flexboligtilladelse

En flexboligtilladelse udstedes af kommunen. En flexboligtilladelse giver ejeren af en helårsbolig mulighed for at benytte sin helårsbolig som ferie- og fritidsbolig, med ret til senere at vende tilbage til at benytte boligen til helårsbeboelse uden krav om landzonetilladelse. Flexboligtilladelsen følger huset og ikke kun dig som ejer.

Tilstandsrapport

En tilstandsrapport er resultatet af en bygningsgennemgang foretaget af en beskikket bygningsagkyndig. Tilstandsrapporten er en samlet skriftlig vurdering af en boligs synlige skader og tegn på skader.

Olietanke

Kommunen registrerer oplysninger om olietanke i Bygnings- og boligregisteret (BBR). Oplysningerne stammer typisk fra den af ejer eller bruger indsendte tankattest. Det bemærkes at olietankens registrering i BBR ikke i sig selv er en garanti for at tanken er lovlig. Der vises ikke oplysninger om tanke, der er fjernet fra ejendommen.

Fredede bygninger

Der er ca. 7.100 fredede bygninger i Danmark. Det er bygninger, som har væsentlig kulturhistorisk og/eller arkitektonisk værdi. Alle fredede bygninger er fredet både udvendigt og indvendigt, og der skal søges om tilladelse hos Slots- og Kulturstyrelsen til alle bygningsarbejder, som går ud over almindelig vedligeholdelse.

BBR-meddelelsen

BBR-meddelelsen viser de oplysninger, kommunen har registreret om en ejendom i Bygnings- og Boligregistret (BBR). Oplysningerne på BBR-meddelelsen er et udtryk for de faktiske forhold på ejendommen, også selvom de ikke nødvendigvis er lovlige. Ansvar for oplysningernes rigtighed på BBR-meddelelsen ligger hos ejeren af ejendommen.

Områdeklassificering

Områdeklassificeringen inddeles i tre klasser; "Analysefrit område (Kategori 1)", "Analysefrit område (Kategori 2)" og "Område med krav om analyser". Byzoneområder klassificeres som udgangspunkt som lettere forurenede. Områdeklassificeringen er dog ikke nødvendigvis altid sammenfaldende med byzonen. Hvis ejendommen er omfattet af områdeklassificering, kan der være anmeldeligt ved større jordflytning.

Jordforureningsattest

Danmarks Miljøportals jordforureningsattest viser oplysninger om jordforurening for matriklen. Attesterne dannes ud fra regionernes og kommunernes oplysninger om jordforurening.

Kortlagt jordforurening

Kortlagt jordforurening kan være betegnet som kortlagt på hhv. vidensniveau 1 (V1) og/eller vidensniveau 2 (V2) i henhold til lov om forurenede jord. Oplysningen fremgår også af jordforureningsattesten.

Påbud iht. jordforureningsloven

Her kan du se, om kommunen har udstedt påbud på ejendommen efter reglerne i lov om forurenede jord. Der oplyses om påbud efter §§ 9(2), 10, 44(2), 48, 72a, jf. § 7, nr. 1 i bekendtgørelse om indberetning af jordforureningsdata.

Skovbyggelinjer

Skovbyggelinjen er en zone på 300 m omkring skove. Skovbyggelinjen gælder for alle offentlige skove og for private skove med et sammenhængende areal på mindst 20 ha. Inden for byggelinjen er der forbud mod at bygge.

Kirkebyggelinjer

Kirkebyggelinjen er en 300 m beskyttelseszone målt fra kirkebygningen. Den skal sikre, at der ikke opføres bebyggelse over 8,5 m, som virker skæmmende på kirken.

Beskyttede sten- og jorddiger

Oplysningen omfatter sten- og jorddiger, som er beskyttet mod tilstandsændringer, jf. museumsloven. Oplysningen er vejledende og må derfor ikke anvendes til at afgøre, om der er beskyttede diger i et område.

Sø- og åbeskyttelseslinjer

Sø- og åbeskyttelseslinjen har til formål at sikre søer og åer som værdifulde landskabselementer og som levesteder for dyre- og planteliv forløber der en sø- eller åbeskyttelseslinje på 150 m fra visse søer og vandløb. Inden for beskyttelseslinjen er der generelt forbud mod ændringer, dvs. at der ikke må placeres bebyggelse, foretages ændringer i terrænet, beplantningen o.l.

Fredede fortidsminder og fortidsmindebeskyttelseslinjer

Vedr. fredningsstatus: A = Fredet før 1937. B = Fredet 1937 eller senere. C = Ikke fredningsværdig 1937-56. D = Ikke fredet eller afløst før 2009. U = -

Klitfredningslinje

Klitfredningslinjen er en beskyttelseszone som ligger i åbne landskaber typisk 300 m fra kysten og i bebyggede områder typisk 100 m eller mindre fra kysten. Beskyttelseszone findes næsten udelukkende langs den jyske vestkyst ved Skagerrak og Vesterhavet. Det er ikke tilladt at ændre tilstanden af klitfredede arealer eller at udøve aktiviteter, der kan føre til øget risiko for sandflugt.

Strandbeskyttelseslinje

I åbne landskaber ligger strandbeskyttelseslinjen typisk 300 m fra kysten. I bebyggede områder typisk 100 m eller mindre fra kysten. Inden for en strandbeskyttelseslinje må der blandt andet ikke placeres bebyggelse som fx bygninger, skure, campingvogne og måster eller foretages ændringer i terrænet, tilplantning eller hegning.


ERHVERVS- OG BYGGESTYRELSEN

Huseftersyn

Tilstandsrapport for ejendommen

Sælger:
Finn Kristensen
Adresse
Janumvej 4
Postnr.
9460
By
Brovst
Dato
30-05-2011
Udløbsdato
30-11-2011
HE nr.
1969
Lb. nr.
H-11-01969-0159
Kommunenr./Ejendomsnr.
849-66256
Matrikel/Ejerlav:
22A Ø. Svenstrup By, Ø. Svenstrup
Internt sagsnummer
JP/CP-260511-1100
Indhold

Vigtige oplysninger om huseftersyn	2
Tilstandsrapport for ejendommen	6
Resumé af huseftersyn - beboelsesdelen	7
Registrering af bygningens tilstand (noter)	8
Sælgers oplysninger om ejendommen	11
Bygningskonstruktioner - oplysninger til ejerskitteforsikring	15

Besøg www.boligejer.dk

Har du behov for yderligere information om huseftersynet og tilstandsrapporten, kan du besøge hjemmesiden www.boligejer.dk

Folder om huseftersyn

Du kan også få information om huseftersyn i Erhvervs- og Boligstyrelsens folder om huseftersyn. Hent folderen hos din lokale ejendomsformidler.

Vigtige oplysninger om huseftersyn

Når du skal købe eller sælge hus eller lejlighed, har du brug for at vide noget om **huseftersyn, tilstandsrapport og ejerskifteforsikring**.

Her får du en kort introduktion og et hurtigt overblik.

Huseftersyn bliver udført af en bygningsagkyndig, som Erhvervs- og Byggestyrelsen har beskikket. Den bygningsagkyndige repræsenterer hverken køber eller sælger. Hans opgave er at give et professionelt og uvildigt billede af bygningens synlige skader.

Den bygningsagkyndiges gennemgang af huset tager udgangspunkt i huse af tilsvarende alder og type – og altså ikke et nyt hus. Du skal derfor være opmærksom på, at forhold, som er almindelige for disse huse, ikke nødvendigvis nævnes i tilstandsrapporten. F.eks. er det almindeligt, at der er fugt i kælderen i et ældre hus, og det vil derfor kun blive nævnt i tilstandsrapporten, hvis fugten giver nærliggende risiko for skader.

Bygningsagkyndige er fagfolk, som har mindst fem års erfaring med bygningsundersøgelser eller tilsyn med byggeri, og som derefter har fået en efteruddannelse i reglerne for huseftersyn. Beskikkelsen kræver desuden, at den bygningsagkyndige har en gyldig ansvarsforsikring, som kan dække fejl begået i tilstandsrapporten i mindst 5 år.

Hvis du er utilfreds med din tilstandsrapport

Den bygningsagkyndige bør finde alle de forhold, som kan give skader, eller som allerede har gjort det, hvis de er synlige ved huseftersynet. Du kan naturligvis klage, hvis den sagkyndige har overset synlige skader eller lavet andre fejl, så tilstandsrapporten giver et forkert indtryk af huset.

Du kan klage til Ankenævnet for Huseftersyn, som behandler klager fra både købere og sælgere over tilstandsrapporter, som er udarbejdet af beskikkede bygningsagkyndige. Du skal dog forelægge din klage for den bygningsagkyndige, inden du klager til Ankenævnet.

Du kan læse om reglerne for klager og hente et klageskema på www.husanke.dk eller ved at ringe til Ankenævnet, telefon 35 25 02 40.

Ankenævnet træffer afgørelser, så parterne i en hushandel slipper for retssager. De fleste sager vil normalt være afgjort inden for ca. 6 måneder.

Læs meget mere om huseftersyn og tilstandsrapporter på www.boligejer.dk.

Tre vigtige ting, du skal vide om rapporten:

- **En tilstandsrapport er en skadesrapport**

Den bygningsagkyndige foretager en visuel gennemgang af huset. Ved gennemgangen anvendes en systematisk metode, som afdækker synlige skader eller forhold, som kan udvikle sig til skader. Du får ikke oplysninger om ejendommens generelle vedligeholdelsesstand eller om f.eks. forventet restlevetid for bygningsdele. Tilstandsrapporten kan derfor ikke sammenlignes med en "varedeklaration".

- **Omfatter synlige skader**

Der kan være skjulte skader, som den bygningsagkyndige ikke har mulighed for at finde. Eftersynet handler om synlige forhold ved huset, som har givet - eller senere kan risikere at give - en skade. Ejerskifteforsikringen kan beskytte mod omkostninger til skader, som ikke er synlige.

- **Høj karakter er ikke nødvendigvis det samme som høj udgift**

Der er ikke en direkte sammenhæng mellem den karakter, som den bygningsagkyndige giver en skade og prisen på at udbedre skaden. Der kan være skader, som hurtigt og billigt kan udbedres, men som bliver alvorlige for huset, hvis der ikke gøres noget. Alvorlige skader får en høj karakter (K2 eller K3), uanset om de er billige eller dyre at udbedre.

Den sagkyndige kan også bruge karakteren UN. Denne karakter skal forstås som en advarselslampe, der tændes. Her er noget, som kræver en nærmere undersøgelse, end eftersynet har mulighed for.

Til dig, der skal købe

Du kan bruge tilstandsrapporten som hjælp til at vurdere den fysiske tilstand af den ejendom, du er interesseret i at købe.

Når sælger har fået foretaget et huseftersyn, skriver den bygningssagkyndige en tilstandsrapport. Rapporten beskriver de skader eller tegn på skader, som den bygningssagkyndige har fundet ved huseftersynet. Derudover består rapporten af sælgers oplysninger om ejendommens tilstand.

Hver skade i tilstandsrapporten har en karakter, der viser, hvor alvorlig skaden er for den enkelte del af bygningen. Karaktererne er en byggeteknisk vurdering. Den siger ikke noget om, hvor meget det vil koste at udbedre en skade.

Sådan foregår et huseftersyn

Den bygningssagkyndige vurderer huset ud fra det, han umiddelbart kan se. Han må gerne bruge enkle tekniske hjælpemidler, men fjerner ikke gulvtæpper, sænkede lofter osv. Derfor kan der være skader, som den bygningssagkyndige ikke kan opdage, og som derfor ikke fremgår af tilstandsrapporten.

Hvad kigger den bygningssagkyndige efter?

Huseftersynet afdækker altså synlige skader, som reducerer bygningens funktion og værdi nævneværdigt. Det kan f.eks. være svampeskader, konstruktionsfejl eller sætningsskader. Huseftersynet afdækker også tegn på skader eller fysiske forhold, der kan udvikle sig til en skade.

Karaktersystemet

Den bygningssagkyndige giver hver skade - og de forhold der kan medføre skader - en karakter, der svarer til, hvor alvorligt forholdet er:

- Kosmetiske skader (KO)
- Mindre alvorlige skader (K1)
- Alvorlige skader (K2)
- Kritiske skader (K3)
- Bør undersøges nærmere (UN)

Du skal være opmærksom på, at der kan være skader i et hus, som den bygningssagkyndige ikke har mulighed for at opdage, og som derfor ikke er nævnt i tilstandsrapporten.

Du skal også være opmærksom på, at forhold, som er typiske for huse af den pågældende type og alder, ikke nødvendigvis nævnes i tilstandsrapporten. Hvis der f.eks. er fugt i kælderen på et ældre hus, vil det kun blive nævnt i tilstandsrapporten, hvis fugten giver nærliggende risiko for skader på bygningen.

Her er en liste med eksempler på forhold, som den bygningssagkyndige ikke holder øje med:

- El- og vvs-installationernes funktion
- Sædvanligt slid og normal vedligeholdelsesstand
- Småting, som ikke påvirker bygningens brug eller værdi særlig meget
- Bygningens placering på grunden
- Bygningens planløsning
- Bygningens indretning
- Løsøre, f.eks. hårde hvidevarer
- Udendørs svømmebassiner og pumpeanlæg
- Markiser og baldakiner
- Installationer uden for bygningerne
- Bygningens æstetik og arkitektur
- Bygningens lovlighed (bortset fra åbenlyse overtrædelser af bygningslovgivningen)

Tillæg og allonger til tilstandsrapporten

Tilstandsrapporten kan være suppleret af et tillæg. Tillægget kan indeholde oplysninger om forhold, som ikke skal fremgå af tilstandsrapporten, men det kan også indeholde oplysninger, som uddyber tilstandsrapportens oplysninger. Tillægget er ikke en del af tilstandsrapporten og er ikke omfattet af Huseftersynsordningen. Klager over tillægget kan derfor ikke indbringes for Ankenævnet for Huseftersyn.

En allonge er derimod en tilføjelse til - eller korrektion af - oplysninger i tilstandsrapporten. Allongen er en del af tilstandsrapporten og er derfor omfattet af huseftersynet.

En allonge kan kun udarbejdes i tilstandsrapportens gyldighedsperiode, som er 6 måneder.

Ejerskifteforsikring

Når du køber et hus, kan du tegne en ejerskifteforsikring, hvis der er udarbejdet en tilstandsrapport.

Huseftersynet og tilstandsrapporten er altså grundlaget for ejerskifteforsikringen. Hvis du ikke tegner en ejerskifteforsikring, skal du normalt selv betale alle udgifter til udbedring af husets skader, hvad enten de er nævnt i en tilstandsrapport eller ej.

Der kan være forskel på, hvad forsikringen dækker – men det fremgår af tilbuddet og betingelserne fra forsikringsselskabet. Lovgivningen fastsætter dog nogle minimumskrav for dækningsens omfang.

Sælger skal betale den ene halvdel af forsikringspræmien, du skal betale den anden. Selv om du har fået tilbud fra sælgers forsikringsselskab, må du gerne vælge et andet selskab. Sælger er dog ikke forpligtet til at betale mere end sit oprindelige tilbud, hvis præmien til det nye forsikringsselskab er højere.

Om ejerskifteforsikring

- Ejerskifteforsikringen kan sikre dig mod større udgifter til bl.a. skjulte skader. Men husk: Du får ikke erstattet gammelt med nyt.
- Udgifter til mindre skader, vedligeholdelse samt udbedring af almindeligt slid og ælde må du normalt selv betale for.
- Forhold, der er anført i tilstandsrapporten, er ikke dækket af ejerskifteforsikringen, medmindre forholdet er klart forkert beskrevet. Ejerskifteforsikringen dækker heller ikke forhold, der er normale for husets type og alder.

Du kan læse mere om ejerskifteforsikring på www.forsikringsoplysningen.dk.

Til dig, der skal sælge

Ved et huseftersyn vurderer en bygningsagkyndig, om bygningen er i dårligere stand end en tilsvarende bygning af samme alder og type. Den bygningsagkyndige gennemgår hver enkelt del af bygningen for at afdække synlige skader og tegn på skader.

Det er dig som sælger, der skal bestille huseftersynet. Efter huseftersynet får du en tilstandsrapport fra den bygningsagkyndige. Du skal præsentere tilstandsrapporten for køberen sammen med et tilbud om en ejerskifteforsikring, inden køber underskriver købsaftalen. Kun på den måde kan du blive fritaget for det normale 10-årige sælgeransvar.

Du kan kun blive fritaget for ansvaret, hvis du opfylder følgende tre punkter:

- Den bygningsagkyndige har udarbejdet eller fornyet tilstandsrapporten mindre end seks måneder før den dag, hvor køberen modtager rapporten.
- Du fremskaffer et tilbud på en ejerskifteforsikring og tilbyder at betale halvdelen af præmien.
- Du sikrer dig, at køberen er klar over, at dit 10-årige sælgeransvar er bortfaldet.

Du skal dog være klar over, at du som sælger fortsat kan komme til at hæfte for:

- Forhold uden for bygningen (f.eks. forurenede jord)
- Ulovligheder (f.eks. bygninger eller bygningsdele, der er opført i strid med gældende regler)
- Hvis du bevidst eller groft uagtsomt har givet ukorrekte oplysninger i forbindelse med huseftersynet (f.eks. ved at fortie skjulte skader, du har kendskab til)

HuseftersynHE nr.
1969Lb. nr.
H-11-01969-0159Tilstandsrapport
Version 6.1**Tilstandsrapport for ejendommen**

Ejendommen besigtiget: 26-05-2011
Starttidspunkt: 11:00 **Sluttidspunkt:** 13:00
Postnr.: 9460 **By:** Brovst

Vej: Janumvej 4

Sælger:

Navn: Finn Kristensen

Vej: Janumvej 4

Telefon:

Mobiltlf.: 40175072

Postnr.: 9460 By: Brovst

E-mail:

Følgende materiale forelå:

BBR-ejermeddelelse af: 23-05-2011

Forsikringspolice: Foreligger ikke

Tidligere tilstandsrapport lb.nr.: Ingen

Energimærke: Ingen

Andre bygningsoplysninger:

Bygning A: Tidligere stald.

Bygning C: Hestestald.

Bygningsbeskrivelse:

Bolitgtype: Enfamilieshus

Typehus:

Ejendommen:

Bygnr.	Bygn.	Anvendelse	Opført år	Etager ud over kælder og tagetage	Bebygget areal m ²		Udnyttet tagetage m ²	Brutto etageareal m ²	
					Total	Kælder		Bolig	Erhverv
1	A	Beboelse	1906	1	136	0	91	227	0
2	B	Udhus/skur	1906	1	48	0	0	0	0
3	C	Udhus/skur	1906	1	150	0	0	0	0

Oplysningerne i skemaet er ikke baseret på faktisk opmåling, men indhentet fra foreliggende materiale, herunder BBR-ejermeddelelse eller lignende. Alle bygninger er omfattet af huseftersynet. Bygningerne er opdelt i selvstændige liitra, hver gang bygningers konstruktion, funktion eller opførelsesår skifter. Rigtigheden i opgørelsen af arealernes størrelse er ikke den bygningsagkyndiges ansvar.

Bemærkninger

- | | Ja | Nej | Bygning |
|--|-------------------------------------|-------------------------------------|---------|
| 1. Er der bygningsdele, som er gjort utilgængelige? | <input type="checkbox"/> | <input checked="" type="checkbox"/> | _____ |
| 2. Er der bygningsdele, der normalt er tilgængelige, som ikke har kunnet besigtiges? | <input type="checkbox"/> | <input checked="" type="checkbox"/> | _____ |
| 3. Er der specielle bemærkninger til termoruder?
<i>Der tages forbehold for dugruder/punkterede termoruder på grund af lys- og/eller temperaturforholdene på besigtigelsestidspunktet. Erfaringsmæssigt er levetiden for en termorudes tæthed 10 - 15 år. Ruder, der er ældre end det, kan ikke forventes at være intakte. Synlige skader vil fremgå af tilstandsrapporten.</i> | <input checked="" type="checkbox"/> | <input type="checkbox"/> | A _____ |
| 4. Er sekundære bygninger i en så dårlig stand eller har så ringe byggeteknisk værdi, at det ikke tjener noget formål at foretage og udfærdige tilstandsrapport for disse bygninger? | <input checked="" type="checkbox"/> | <input type="checkbox"/> | B _____ |
| 5. Er der afvigelser i forhold til BBR?
(Den bygningsagkyndiges markering af, hvorvidt der er åbenlyse afvigelser i forhold til BBR. Oplysningerne er ikke baseret på faktisk opmåling). | <input type="checkbox"/> | <input checked="" type="checkbox"/> | _____ |

Resumé af huseftersyn - for beboelsesdelen

Bygningsdel/installation:	Vurdering:	IB	K0	K1	K2	K3	UN	Note
1. Fundamenter/sokler					2			
2. Kældre/krybekældre/terrændæk		x						
3. Yder- og indervægge					1			
4. Vinduer og døre						1		x
5. Loftet/etageadskillelser		x						
6. Gulvkonstruktion og gulve				1	1			
7. Indvendige trapper		x						
8. Tagkonstruktion				3	1			
9. Bad/toilet og bryggers						2		x
10. VVS-installationer		x						
11. El-installationer		x						

Generelle kommentarer til bygningernes tilstand:

Ejendommen er blevet totalt renoveret i 1999. Opført i gode materialer og fremtræder i en god stand.

Karakterer:

Ingen bemærkninger

IB

Kosmetiske skader

Beskriver skader eller forhold, som kan påvirke købers indtryk af bygningen.

K0

Mindre alvorlige skader

Beskriver skader, som ikke har nogen indflydelse på bygningsdelens eller bygningens funktion.

K1

Alvorlige skader

Beskriver skader, som medfører, at bygningsdelens funktion svigter inden for overskuelig tid. Dette vil ikke medføre skader på andre bygningsdele.

K2

Kritiske skader

Beskriver skader, som vil medføre, at bygningsdelens funktion svigter inden for overskuelig tid. Dette svigt risikerer at medføre skade på andre bygningsdele.

K3

Bør undersøges nærmere

Beskriver forhold, hvis konsekvens ikke kan fastlægges tilstrækkeligt ved den visuelle gennemgang. Det kan være en alvorlig skade, derfor bør art, omfang og konsekvenser altid afklares.

UN

Hvis køber vælger at købe ejendommen, uden at forholdet er undersøgt nærmere, bærer køber selv risikoen.

En **note** er den bygningsagkyndiges vurdering af og skøn over skadeårsager og konstruktioner.

Registrering af bygningens tilstand

Bygn.:	Karakter:	Registrering og note:
A	Beboelse	
	1. Fundamenter/sokler	
	1.2 Sokkel	K2 Sokkelpuds ved terrassedøren er løst og har enkelte revner.
	1.3 Udvendige trapper	K2 Løstsiddende sten på fortrappen.
	2. Kældre/krybekældre/terrændæk	
	2. Ingen bemærkninger	
	3. Yder- og indervægge	
	3.1 Facader/gavl	K2 Revnedannelse i nordvesthjørnet. Stedvise afskalninger i facadens overflader, små revner og manglende teglsten helt oppe under taget i østgavlen.
	4. Vinduer og døre	
	4.1 Døre	K3 Dør i østgavl på 1. sal er indadgående, og der er ikke monteret værn. Der er risiko for personskade. Note: Værn uden på muren er let at montere, da døren er indadgående.
	5. Lofter/etageadskillelser	
	5. Ingen bemærkninger	
	6. Gulvkonstruktion og gulve	
	6.1 Gulvkonstruktioner	K1 Gulvet i entré er med revnedannelse mellem gulvflise og vægflise, gulvet kan have sat sig. K2 Gulvfliser ved terrassedør er løstliggende og revnede.
	7. Indvendige trapper	
	7. Ingen bemærkninger	
	8. Tagkonstruktion	
	8.3 Skotrender/inddækninger	K1 Inddækninger ved ovenlysvinduer og skorsten bly-/erstatning er ikke tilpasset tagsten.
	8.6 Tagrender/tagnedløb	K2 Endebund mangler mod sydvest. K1 Rendejern er ikke korrekt ombygget tagrenden mod syd. K1 Regnvand er udledt på terræn og er ikke ført til brønd eller faskine.
	9. Bad/toilet og bryggers	
	9.1 Gulvkonstruktion/-belægning	K3 Revnet gulvflise i bruseafsnittet i badeværelset. Note: Revnet belægning er i vådzone. Der er her risiko for vandskade ved vandgennemtrængning til andre konstruktioner.
	9.2 Vægkonstruktion/-belægning	K3 Enkelte fliser i bruseafsnittet er ved bankning konstateret hulltydende. Note: Der er mangelfuld vedhæftning til underlaget i vådzone. Der er her risiko for vandskade ved vandgennemtrængning til andre konstruktioner.
	10. VVS-installationer	

Registrering af bygningens tilstand - fortsat

Bygn.: Karakter: Registrering og note:

10. Ingen bemærkninger

11. El-installationer

11. Ingen bemærkninger

C Udhus/skur

1. Fundamenter/sokler

1. Ingen bemærkninger

2. Kældre/krybekældre/terrændæk

2.1 Gulvkonstruktion K1 Betondæk i stalden er revnet.

3. Yder- og indervægge

3.1 Facader/gavle K2 Murværket i nordvesthjørnet er fugtskadet ved tagnedløbet. Stedvise revner og mindre afskalninger, primært ned mod terræn. Revner ved dørhuller.

3.6 Indvendig vægge K2 Bærende træstolpe i hestestald har stedvise trænedbrydninger samt borebilleaftegninger.

4. Vinduer og døre

4. Ingen bemærkninger

8. Tagkonstruktion

8.6 Tagrender/tagnedløb K1 Regnvand er udledt på terræn og er ikke ført til brønd eller faskine.

8.16 Bemærkninger til skorsten K3 Skorstensinddækning mangler.

Karakterer:

IB: Ingen bemærkninger

K3: Kritiske skader, der medfører skader på andre bygningsdele

K0: Kosmetiske skader

UN: Bør undersøges nærmere
(Det kan være en alvorlig skade; derfor bør art, omfang og konsekvenser altid afklares)

K1: Mindre alvorlige skader

K2: Alvorlige skader

En **note** er den bygningsagkyndiges vurdering af og skøn over skadeårsagen og konstruktioner.

Beskikket bygningsagkyndig:**Navn:** *Bygningskonstruktør Carsten Pehrsson***Firma:** *Botjek Aalborg ved Teknikergruppen Nord ApS***Vej:** *Birkagervænget 25, Godthåb***Telefon:** *98174647***Mobiltlf.:** *20302848***Postnr.:** *9230* **By:** *Svenstrup J***Telefax:** *98174684***Email:** *9000@botjek.dk***Tilstandsrapporten er udarbejdet i samarbejde med**

- Ejendomsformidler:
- Forsikringsselskab:
- Bestiller: *Sælger*

Rapportdato: *30-05-2011*

(underskrift)

Sælgers oplysninger om ejendommen

Sælgers opmærksomhed henledes på, at forkerte oplysninger kan være ansvarspådragende. Sælger skal derfor afgive oplysningerne efter bedste overbevisning og bør rådføre sig med den beskikkede bygningsagkyndige ved besvareelserne.

Købers opmærksomhed henledes på, at det ikke forventes, at sælgeren i alle tilfælde har et dækkende kendskab til forholdene, især ikke hvis de ligger før sælgers overtagelse af ejendommen eller adskillige år tilbage. Sælgers besvarelse af spørgsmålene givets ud fra kendskab til ejendommen. **Svarene tilsigter ikke at være en garanti.** Der kan være fagudtryk, så det anbefales at gennemgå dette skema med den beskikkede bygningsagkyndige.

Bemærk, at de efterspurgte oplysninger er generelle. Skemaet skal dække alle typer boliger, så der kan være spørgsmål, som ikke er relevante for netop din ejendom.

Er du i tvivl om de tekniske ords betydning, kan du besøge www.boligejer.dk, hvor der er en ordforklaring over de mest benyttede betegnelser.

		Ja	Nej	Ved ikke
0.	Generelle oplysninger			
0.1	Hvor mange år har du boet i ejendommen? Ca. 6 år.			
0.2	Er der eller har der været tvister, retssager eller syns- og skønssager vedrørende fejl og mangler ved ejendommen? Hvis ja, hvilke og hvornår?	<input type="checkbox"/>	<input checked="" type="checkbox"/>	<input type="checkbox"/>
0.3	Er der tidligere udarbejdet tilstandsrapport for ejendommen? Hvis ja, hvilke og hvornår? I 2005.	<input checked="" type="checkbox"/>	<input type="checkbox"/>	<input type="checkbox"/>
0.4	Er der foretaget tilbygninger eller ombygninger i din ejetid? Hvis ja, hvilke og hvornår? Nyt tag på begge udhuse/stalde.	<input checked="" type="checkbox"/>	<input type="checkbox"/>	<input type="checkbox"/>
0.5	Er bygninger eller dele af bygninger udført som selvbyg eller medbyg? Hvis ja, hvilke dele af bygningerne?	<input type="checkbox"/>	<input checked="" type="checkbox"/>	<input type="checkbox"/>
0.6	Er der problemer med opstigende kloakvand eller tilstoppede kloakker? Hvis ja, hvor?	<input type="checkbox"/>	<input checked="" type="checkbox"/>	<input type="checkbox"/>
0.7	Er grunden periodevis oversvømmet? Hvis ja, hvor?	<input type="checkbox"/>	<input checked="" type="checkbox"/>	<input type="checkbox"/>
1.	Fundamenter/sokler			
1.1	Er huset piloteret eller ekstrafunderet? Hvis ja, hvor?	<input type="checkbox"/>	<input type="checkbox"/>	<input checked="" type="checkbox"/>
1.2	Er huset efterfunderet? Hvis ja, hvornår?	<input type="checkbox"/>	<input type="checkbox"/>	<input checked="" type="checkbox"/>
1.3	Er der sætningsskader, som er udbedret? Hvis ja, hvor?	<input type="checkbox"/>	<input checked="" type="checkbox"/>	<input type="checkbox"/>
1.4	Er der udført reparationer på udvendige trapper? Hvis ja, hvor?	<input type="checkbox"/>	<input checked="" type="checkbox"/>	<input type="checkbox"/>
2.	Kælder/krybekælder/ventileret hulrum			
2.1	Er der kælder?	<input type="checkbox"/>	<input checked="" type="checkbox"/>	<input type="checkbox"/>
2.2	Er der krybekælder/ventileret hulrum?	<input type="checkbox"/>	<input checked="" type="checkbox"/>	<input type="checkbox"/>
2.3	Er der adgang til krybekælder?	<input type="checkbox"/>	<input type="checkbox"/>	<input type="checkbox"/>
2.4	Har der været lukket for ventilationshuller i krybekælderen/ventileret hulrum? Hvis ja, hvilke?	<input type="checkbox"/>	<input type="checkbox"/>	<input type="checkbox"/>
2.5	Har der været trængt vand gennem kælderydervægge eller op gennem gulvet (ikke gulvafløb)? Hvis ja, hvor og hvornår?	<input type="checkbox"/>	<input type="checkbox"/>	<input type="checkbox"/>

Sælgers oplysninger om ejendommen - fortsat

		Ja	Nej	Ved ikke
2.6	Har der været konstateret fugtproblemer i kælderens/krybekælderens/ventilerede hulrum? Hvis ja, hvor?	<input type="checkbox"/>	<input type="checkbox"/>	<input type="checkbox"/>
2.7	Har der været foretaget reparationer efter fugt-, råd-, svampe- eller insektskader? Hvis ja, hvor?	<input type="checkbox"/>	<input type="checkbox"/>	<input type="checkbox"/>
2.8	Er der kloakpumpe?	<input type="checkbox"/>	<input checked="" type="checkbox"/>	<input type="checkbox"/>
2.9	Er der dræn langs husets fundament?	<input type="checkbox"/>	<input type="checkbox"/>	<input checked="" type="checkbox"/>
2.10	Er der grundvandspumpe?	<input type="checkbox"/>	<input checked="" type="checkbox"/>	<input type="checkbox"/>
3. Yder- og indervægge/skillevægge				
3.1	Har der været foretaget reparationer efter fugt-, råd- og svampe- eller insektskader? Hvis ja, hvor?	<input type="checkbox"/>	<input checked="" type="checkbox"/>	<input type="checkbox"/>
3.2	Er der revner, som er dækket af møbler? Hvis ja, hvor?	<input type="checkbox"/>	<input checked="" type="checkbox"/>	<input type="checkbox"/>
3.3	Er der fugtpletter eller mug, som er dækket af møbler? Hvis ja, hvor?	<input type="checkbox"/>	<input checked="" type="checkbox"/>	<input type="checkbox"/>
4. Vinduer og døre				
4.1	Er der punkterede termoruder (dugruder)? Hvis ja, hvor?	<input type="checkbox"/>	<input checked="" type="checkbox"/>	<input type="checkbox"/>
4.2	Har der været foretaget reparationer efter fugt-, råd-, svampe- eller insektskader? Hvis ja, hvor?	<input type="checkbox"/>	<input checked="" type="checkbox"/>	<input type="checkbox"/>
4.3	Fungerer alle vinduer? Hvis nej, hvilke gør ikke?	<input checked="" type="checkbox"/>	<input type="checkbox"/>	<input type="checkbox"/>
4.4	Fungerer alle døre? Hvis nej, hvilke gør ikke?	<input checked="" type="checkbox"/>	<input type="checkbox"/>	<input type="checkbox"/>
5. Lofter/etageadskillelser				
5.1	Har der været foretaget reparationer efter fugt-, råd-, svampe- eller insektskader? Hvis ja, hvor?	<input type="checkbox"/>	<input checked="" type="checkbox"/>	<input type="checkbox"/>
6. Gulve				
6.1	Er der skader ved de gulve, som er tildækket med tæpper eller møbler (f.eks. revner, fugtskader m.m.)? Hvis ja, hvor?	<input type="checkbox"/>	<input checked="" type="checkbox"/>	<input type="checkbox"/>
6.2	Har der været foretaget reparationer efter fugt-, råd-, svampe- eller insektskader? Hvis ja, hvor?	<input type="checkbox"/>	<input checked="" type="checkbox"/>	<input type="checkbox"/>
7. Indvendige trapper				
7.1	Har der været skader ved trapper? Hvis ja, hvilke?	<input type="checkbox"/>	<input checked="" type="checkbox"/>	<input type="checkbox"/>
8. Tage				
8.1	Har taget været utæt? Hvis ja, hvor?	<input type="checkbox"/>	<input checked="" type="checkbox"/>	<input type="checkbox"/>
8.2	Er, eller har der været skader omkring skotrender eller inddækninger? Hvis ja, hvilke?	<input type="checkbox"/>	<input checked="" type="checkbox"/>	<input type="checkbox"/>
8.3	Har der været skader ved skorsten (f.eks. løbesod)? Hvis ja, hvilke?	<input type="checkbox"/>	<input checked="" type="checkbox"/>	<input type="checkbox"/>

Sælgers oplysninger om ejendommen - fortsat

		Ja	Nej	Ved ikke
8.4	Er der utætte tagrender eller nedløb? Hvis ja, hvor?	<input type="checkbox"/>	<input checked="" type="checkbox"/>	<input type="checkbox"/>
8.5	Er der adgang til skunkrum? Hvis nej, hvilke er der ikke adgang til?	<input type="checkbox"/>	<input checked="" type="checkbox"/>	<input type="checkbox"/>
8.6	Er der adgang til tagrum? Hvis ja, hvor? Fra værelse mod øst.	<input checked="" type="checkbox"/>	<input type="checkbox"/>	<input type="checkbox"/>
8.7	Har der været foretaget reparationer efter fugt-, råd-, svampe- eller insektskader? Hvis ja, hvor?	<input type="checkbox"/>	<input checked="" type="checkbox"/>	<input type="checkbox"/>
<hr/>				
9.	Vådrum (badeværelse, toilet, bryggers)			
9.1	Er der problemer med afløb? Hvis ja, hvilke?	<input type="checkbox"/>	<input checked="" type="checkbox"/>	<input type="checkbox"/>
<hr/>				
10.	VVS-installationer			
10.1	Fyldes der vand på varmeanlægget mere end én gang årligt? Hvis ja, hvor ofte?	<input type="checkbox"/>	<input checked="" type="checkbox"/>	<input type="checkbox"/>
10.2	Er dele af VVS-installationerne udført af personer uden autorisation? Hvis ja, hvilke?	<input type="checkbox"/>	<input checked="" type="checkbox"/>	<input type="checkbox"/>
10.3	Er der udført reparationer efter rørskader (vandskader)? Hvis ja, hvor?	<input type="checkbox"/>	<input checked="" type="checkbox"/>	<input type="checkbox"/>
<hr/>				
11.	El-installationer			
11.1	Er dele af el-installationerne udført af personer uden autorisation? Hvis ja, hvilke?	<input type="checkbox"/>	<input checked="" type="checkbox"/>	<input type="checkbox"/>

Sælgers øvrige bemærkninger vedrørende fejl og mangler:

Andet:

26-05-2011 Sign.: Finn Kristensen
Dato Underskrift - ejer/sælger

- Sælger var til stede
 Sælger havde udarbejdet sælgeroplysningerne før huseftersynet

Oplysninger har ikke kunnet fremskaffes på grund af:

Bygningskonstruktioner - oplysninger til ejerskifteforsikring

Vær opmærksom på, at oplysningerne i dette afsnit er beregnet til forsikringsselskabernes udarbejdelse af tilbud om ejerskifteforsikring. Oplysningerne kan ikke betragtes som en garanti for korrekt materialeangivelse eller konstruktionsudformning.

	Bygn.:	Uddybende oplysninger:
1. Fundamenter/sokler		
Beton	A	
Beton	C	
Andet; Type:	C	Kampesten.
2. Kældre/krybekældre/terrændæk		
Terrændæk	A	
Andet; Type:	C	Betongulv.
3. Yder- og indervægge		
Hulmur	A	
Formur - Murværk med puds	A	
Bagmur - Tegl/kalksandsten	A	
Inder-/skillevægge - Murværk	A	
Inder-/skillevægge - Let pladekonstruktion	A	
Massiv murværk	C	
Formur - Murværk med puds	C	
Inder-/skillevægge - Murværk	C	
4. Vinduer og døre		
Træ	A	
Træ	C	
5. Lofter/etageadskillelser		
6. Gulvkonstruktion og gulve		
Gulv på strøer eller bjælker	A	
Klinkegulv på beton	A	
Andet; Type:	A	Vinyl på træ.
7. Indvendige trapper		
8. Tagkonstruktion		
Sadeltag	A	
Hanebåndspær	A	
Taghældning - >35 grader	A	
Tagbelægning - Betonsten	A	
Skorsten - Muret	A	
Sadeltag	C	
Hanebåndspær	C	
Taghældning - >35 grader	C	
Tagbelægning - Metalplader	C	
Skorsten - Muret	C	
9. Bad/toilet og bryggers		
Kommentar	A	Der er ikke rumaftræk i badeværelset på 1. sal samt i stueetagen, men der er oplukkeligt vindue.
Vægkonstruktioner, organisk	A	
Vægkonstruktioner, uorganisk	A	

Bygningskonstruktioner - oplysninger til ejerskifteforsikring

Vær opmærksom på, at oplysningerne i dette afsnit er beregnet til forsikringsselskabernes udarbejdelse af tilbud om ejerskifteforsikring. Oplysningerne kan ikke betragtes som en garanti for korrekt materialeangivelse eller konstruktionsudformning.

	Bygn.:	Uddybende oplysninger:
Gulvkonstruktioner, organisk	A	
Gulvkonstruktioner, uorganisk	A	

10. VVS-installationer

Olie/centralvarme	A	
Gulvvarme; Type:	A	Vand.
Andet; Type:	A	Brændeovn.

11. El-installationer

Energimærkning

SIDE 1 AF 11



Energimærkning for følgende ejendom:

Adresse: Janumvej 4
Postnr./by: 9460 Brovst
BBR-nr.: 849-066256-001
Energimærkning nr.: 100243584
Gyldigt 7 år fra: 03-10-2011
Energikonsulent: Knud Erik Jensen
Programversion: Energy08, Be06 version 4



Firma: Arkitektfirmaet Knud Erik Jensen s.m.b.a

Energimærkning oplyser om ejendommens energiforbrug og om muligheder for at reducere forbruget. Mærkningen er lovpligtig og skal udføres af et certificeret firma eller en beskikket energikonsulent.

Beregnet varmeforbrug

- **Udgift inkl. moms og afgifter:** 24.700 kr./år
- **Forbrug:** 2.600,0 Liter fyringsgasolie

Energimærket angiver varmeforbrug under standard-betingelser for vejr, familiestørrelse, krav til rumtemperatur, forbrugsvaner m.m. Mærket fortæller altså om bygningens kvalitet - ikke om måden den bruges på eller om vinteren var kold eller mild.

Derfor kan det beregnede årsforbrug afvige fra det faktiske forbrug, som det fremgår af el- og varme-regninger.

Læs mere i pjecen "Sådan beregnes varmeforbruget i boligens energimærke" på www.energitjenesten.dk.

Energimærke

Lavt forbrug



Højt forbrug

Kan det blive bedre?

Bygningen kan forbedres, så der bruges mindre energi. Det vil gøre det billigere at bo i huset og kan gøre det mere attraktivt ved salg.

Energikonsulenten foreslår forbedringerne nedenfor. Der kan være flere forslag på side 2. Se mere om forslagene i afsnittet "Energikonsulentens bygningsgennemgang".

Forslag til forbedring	Årlig besparelse i energienheder	Årlig besparelse i kr. inkl. moms	Skønnet investering inkl. moms	Tilbagebetalingstid
1 Isolering af tilslutningsrør til varmtvandsbeholder	2 kWh el 44,6 Liter fyringsgasolie	500 kr.	200 kr.	0,4 år
2 Isolering af uisolerede varmerør.	9 kWh el 183,2 Liter fyringsgasolie	1.800 kr.	1.300 kr.	0,7 år
3 Udskiftning af kedel til kondenserende kedel (Energimærke A)	73 kWh el 679,2 Liter fyringsgasolie	6.600 kr.	60.000 kr.	9,1 år

Energimærkning

SIDE 2 AF 11



Energimærkning nr.: 100243584
Gyldigt 7 år fra: 03-10-2011
Energikonsulent: Knud Erik Jensen
Programversion: Energy08, Be06 version 4



Firma: Arkitektfirmaet Knud Erik Jensen s.m.b.a

Forslag til forbedring	Årlig besparelse i energienheder	Årlig besparelse i kr. inkl. moms	Skønnet investering inkl. moms	Tilbagebetalingstid
4 Efterisolering af varmfordelingsrør	1 kWh el 23,8 Liter fyringsgasolie	300 kr.	1.800 kr.	7,8 år
5 Montering af solfanger, vakumrør og beholder til varme og brugsvand	-123 kWh el 403,0 Liter fyringsgasolie	3.600 kr.	60.000 kr.	16,7 år

Bemærk:

Forslagene bygger på det beregnede energiforbrug.

Forbruget er beregnet med standard-betingelser for vejr, familiestørrelse, krav til rumtemperatur, forbrugsvaner m.m.

Hvis man fx har en stor familie eller holder en særlig høj temperatur i huset, bruger man som regel mere energi end konsulenten har beregnet.

Jo højere det nuværende forbrug er, desto mere kan man spare med forslagene ovenfor.

Det kan forekomme at et forslag sparer penge, men ikke energi – fx hvis dyr el erstattes med billigere fjernvarme.

Konsulenten har skønnet den nødvendige investering til hvert forslag. Det vil sige udgifter til materialer og håndværkere samt, hvis det er skønnet nødvendigt, arkitekt/ingeniør, byggeplads og andre følgeomkostninger.

Eksempel på beregning af tilbagebetalingstid:

Investering = 100.000 kr. Besparelse = 20.000 kr per år. Tilbagebetalingstid = 100/20 = 5 år.

Hvis flere forslag gennemføres, bliver den samlede besparelse ikke nødvendigvis summen af besparelserne ved de enkelte forslag. Det er fx ikke tilfældet hvis man både får en mere effektiv varmekilde og bedre isolering.

Energimærkning

SIDE 3 AF 11



Energimærkning nr.: 100243584
Gyldigt 7 år fra: 03-10-2011
Energikonsulent: Knud Erik Jensen
Programversion: Energy08, Be06 version 4



Firma: Arkitektfirmaet Knud Erik Jensen s.m.b.a

Samlet besparelse – her og nu

Så meget udgør den samlede besparelse, hvis man gennemfører alle forslag nævnt ovenfor:

• Samlet besparelse på varme	11.043	kr./år
• Samlet besparelse på el til andet end opvarmning	-90	kr./år
• Samlet besparelse på vand	0	kr./år
• Besparelser i alt	10.953	kr./år
• Investeringsbehov	123.170	kr. inkl. moms

Det er som regel en god forretning at gennemføre energiforbedringer.

Og jo dyrere energi bliver, desto mere tjener man på forbedringerne.

Lavt energiforbrug kan også gøre en ejendom mere værd og lettere at sælge.

Foruden de økonomiske fordele giver energiforbedring ofte et lunere og mindre fugtigt hus med bedre indeklima.

Sidst, men ikke mindst: Ved at energiforbedre begrænser man CO₂-udledningen og de klimaforandringer, som truer vores fælles fremtid og som allerede rammer de mest udsatte befolkninger.

Hvis alle forslag gennemføres vil det forbedre husets energimærkning til karakteren: **B**

Til sammenligning:

For nyt byggeri er Bygningsreglementets minimumskrav i øjeblikket karakteren B.

Hvis en bygning opnår karakteren A1 eller A2 betegnes den ifølge Bygningsreglementet som et lavenergihus

Energiforbedring ved ombygning og renovering

Ved ombygning og renovering er det som regel særligt attraktivt at gennemføre energiforbedringer.

Hvis man fx isolerer samtidig med at man lægger nyt tag, kan energibesparelsen i nogle tilfælde betale både for isolering og det nye tag.

Og det er naturligvis praktisk at få gennemført energiforbedringer, når der alligevel er håndværkere i huset.

Det er desuden lovpligtigt at forbedre klimaskærm og installationer i forbindelse med større ombygninger.

Læs mere i Bygningsreglementet (www.ebst.dk/br08.dk). Reglerne findes i kapitel 7.3 og 7.4.

Eksempler på energiforbedring som kan gennemføres i forbindelse med ombygning eller renovering:

Energimærkning

SIDE 4 AF 11



Energimærkning nr.: 100243584
Gyldigt 7 år fra: 03-10-2011
Energikonsulent: Knud Erik Jensen
Programversion: Energy08, Be06 version 4



Firma: Arkitektfirmaet Knud Erik Jensen s.m.b.a

Forslag til forbedring	Årlig besparelse i energienheder	Årlig besparelse i kr. inkl. moms
6 Efterisolering af hanebåndsloft med 100 mm.	2 kWh el 26,7 Liter fyringsgasolie	300 kr.
7 Efterisolering af skunke.	4 kWh el 58,4 Liter fyringsgasolie	600 kr.
8 Montering af ny cirkulationspumpe på varmeanlæg	121 kWh el	300 kr.
9 Indvendig eller udvendig efterisolering af ydervægge	10 kWh el 125,7 Liter fyringsgasolie	1.300 kr.

Energikonsulentens konklusion og kommentarer

Boligen er opført i 1906 med ombygning og energirenovering i 1999. Boligen er i god isoleringsmæssig stand.

Der er flere forslag til rentable energibesparende arbejder. Der er herudover forslag til energibesparende arbejder, der ikke umiddelbart er rentable, men som bør udføres ved en evt. renovering.

Ejer var tilstede ved eftersynet..

Opvarmet areal er beregnet ud fra tegning og kontrolmålinger.

Oplysninger om skjulte og utilgængelige konstruktioner er fra tegning.

Der er ikke foretaget destruktive undersøgelser.

Energikonsulentens bygningsgennemgang

Bygningsdele

• Loft og tag

Status: Hanebåndsloft er isoleret med 250 mm mineraluld. Skråvægge i tagetagen er iflg. tegning isoleret med 250 mm mineraluld. Skunkvægge og -gulve er iflg. tegning isoleret med 200 mm mineraluld.

Forslag 6: Forslag ved renovering.
 Efterisolering af hanebåndsloft med 100 mm. Inden efterisolering af loft/tagetage igangsættes skal det undersøges nærmere om de eksisterende konstruktioner er tilstrækkelig tætte. Evt. udførelse af ny dampspærre eller udbedring af utætheder skal tillægges de anførte overslagspriser. Hævning af eksisterende gangbro i loftsrummet skal også tillægges overslagsprisen.

Energimærkning

SIDE 5 AF 11



Energimærkning nr.: 100243584
Gyldigt 7 år fra: 03-10-2011
Energikonsulent: Knud Erik Jensen
Programversion: Energy08, Be06 version 4



Firma: Arkitektfirmaet Knud Erik Jensen s.m.b.a

• Ydervægge

Status: Ydervægge er udført som 35 cm hulmur. Vægge består udvendigt og indvendigt af en halvstens teglmur. Hulrummet er isoleret med 125 mm mineraluld.

Forslag 7: Forslag ved renovering.
 Efterisolering af skunkgulv og vægge mod skunk med 100 mm. Pladsforholdene i skunkene er trange. Dele af skunkene kan måske (pga. arbejdsmiljøregler) kun efterisoleres i forbindelse med tagudskiftning eller anden indvendig større renovering i praksis. Overslagspriserne omfatter alene isoleringsarbejdet.

Forslag 9: Forslag ved renovering.
 Montering af indvendig isoleringsvæg på hule ydermure med 100 mm isolering, effektiv dampspærre og afsluttet med godkendt beklædning. Der udføres nye lysninger og bundstykke ved vinduer, og tekniske installationer føres med ud i ny væg. Alternativt foreslås en udvendig isolering, som afsluttes med en facadepudsløsning eller en pladebeklædning. Vinduerne skal flyttes med ud i facaderne. Den udvendige isoleringsløsning er teknisk bedre, idet problemer med kuldebroer i konstruktionerne stort set elimineres og husets facader kommer herved ind på den varme side af isoleringen. Endvidere indebærer det i langt mindre grad gener for husets brugere under udførelsen. Facadernes udseende ændres dog markant herved, og det skal forinden arbejdet igangsættes undersøges, om de lokale myndigheder tillader en sådan ændring i bygningens udseende.

• Vinduer, døre og ovenlys

Status: Vinduer, ovenlysvinduer og udv. døre er monteret med 2 lags ruder, som skønnes at være energiruder.

• Gulve og terrændæk

Status: Terrændæk er udført i beton og slidlagsgulv. Gulvet er iflg. tegning isoleret med 160 mm Sundolitt under betonen.

• Kælder

Status: Der er ingen kælder.

Ventilation

• Ventilation

Status: Der er naturlig ventilation i hele bygningen i form af oplukkelige vinduer og mekanisk udsugning fra emhætte i køkken. Bygningen er normal tæt, da konstruktionssamlinger og fuger ved vindues- og døråbninger, samt tætningslister i vinduer og udvendige døre er rimelig intakte.

Energimærkning

SIDE 6 AF 11



Energimærkning nr.: 100243584
Gyldigt 7 år fra: 03-10-2011
Energikonsulent: Knud Erik Jensen
Programversion: Energy08, Be06 version 4

Firma: Arkitektfirmaet Knud Erik Jensen s.m.b.a



Varme

• Varmeanlæg

Status: Ejendommen opvarmes med olie. Kedel er installeret i fyrrum i sekundær bygning. Anlægget er et centralvarmeanlæg. Kedlen er en ældre isoleret solokedel med nyere oliebrænder. Der er begrænset tab i kedlen. Der er monteret nyere pumpe til cirkulation. Der er integreret varmvandsbeholder i kedlen. Der er supplerende varmforsyning i form af ældre ikke certificeret brændeovn. Brændeovnen er placeret i stue. Varmekilden indgår ikke i beregning af energiforbruget i henhold til Energistyrelsens beregningsregler.

Forslag 3: Forslag med god rentabilitet. Den ældre oliekedel udskiftes til ny kondenserende solo oliekedel. Ved udskiftning til kondenserende kedel opnås den højeste besparelse, da denne har energimærke A. Kondenserende kedler er dog samtidig ca. 50 % dyrere end traditionelle kedler, så hvad der er mest økonomisk fordelagtig i den pågældende situation bør vurderes nøjere. Det mest afgørende for valget er driftsforholdene, herunder brugsmønster, driftstemperaturer og radiatorkapacitet.

• Varmt vand

Status: Varmt brugsvand produceres via varmvandsbeholder der er integreret i kedel. Tilslutningsrør til varmvandsbeholder er udført som stålrør. Rørene er isolerede.

Forslag 1: Forslag med god rentabilitet. Isolering af uisolerede tilslutningsrør til varmvandsbeholder med 50 mm mineraluldsmåtte.

• Fordelingssystem

Status: Den primære opvarmning af ejendommen sker via gulvvarme i opvarmede rum. Til hvert rum er fremført gulvvarmeslange placeret i gulv. Rør er tilsluttet fordelerrør. Der er desuden opsat radiator i værelser på 1.sal. Varmefordelingsrør i fyrrum og bryggers er udført som Plastrør/ stålrør. Rørene er isolerede. Varmefordelingsrør i gulv og loft i bryggers er primært udført som stålrør. Rørene skønnes isoleret med 20 mm isolering.

Forslag 2: Forslag med god rentabilitet. Isolering af uisolerede varmfordelingsrør i fyrrum og bryggers med 50 mm mineraluldsmåtte.

Forslag 4: Forslag med god rentabilitet. Efterisolering af varmfordelingsrør i gulv og loft i bryggers med 30 mm mineraluldsmåtte. Isolering af rør i gulv kan kun udføres i forbindelse med evt. renovering af gulvet.

Energimærkning

SIDE 7 AF 11



Energimærkning nr.: 100243584
Gyldigt 7 år fra: 03-10-2011
Energikonsulent: Knud Erik Jensen
Programversion: Energy08, Be06 version 4



Firma: Arkitektfirmaet Knud Erik Jensen s.m.b.a

Forslag 8: Forslag ved renovering.
 Montering af ny automatisk modulerende cirkulationspumpe på varmfordelingsanlæg.
 Det vurderes at pumpe kan udskiftes til en pumpe med lavere effekt, som Grundfos Alpha 2.

- **Automatik**

Status: Der er monteret termostatiske reguleringsventiler på radiatorer til regulering af korrekt rumtemperatur.

Vedvarende energi

- **Solceller**

Status: Der er ingen solcelleanlæg.

- **Varmepumper**

Status: Der er ingen varmepumpe.
 Der er ikke foreslået konvertering til f. eks. jordvarme, men montering af solvarme.
 Det bør dog også overvejes at konvertere til jordvarme, en betydelig større investering, men kan dog alligevel være med en rimelig tilbagebetalingstid.
 Andre muligheder er luft/vand varmepumpe.
 Det skal altid undersøges, om de lokale myndigheder tillader jordvarmeanlæg. Bl.a. kan der være grundvandsmæssige forhold, som kan forhindre etablering af et anlæg.

- **Solvarme**

Status: Der er ingen solvarme.
 Der er forslag om montering af solvarme.

Forslag 5: Forslag med god rentabilitet.
 Montering af solfanger på tag eller stativ i have som vakumrør (Piperør) med 1 lag dækglas, og solvarmebeholder der placeres i fyrrum. Beholder skal være med en kapacitet på 50 liter pr. kvm solfanger, dog minimum 200 liter. Beholder forsynes med elpatron til opvarmning af brugsvand i kolde perioder. Der monteres tilslutningsrør til solfanger, der forsynes med pumpe som Grundfos Alpha Pro. For at udnytte solvarmen fuldt ud tilsluttes anlægget det eksisterende varmeanlæg via varmeveksler. Det vil være optimalt at tilslutte til gulvvarmen, da der ikke kræves så store driftstemperaturer.

Vand

- **Toiletter**

Status: Toiletter er med dobbelt skyl.

Energimærkning

SIDE 8 AF 11



Energimærkning nr.: 100243584
Gyldigt 7 år fra: 03-10-2011
Energikonsulent: Knud Erik Jensen
Programversion: Energy08, Be06 version 4



Firma: Arkitektfirmaet Knud Erik Jensen s.m.b.a

- **Armaturer**

Status: Vandarmaturer er 1 grebs blandingsbatterier/brusearmatur med perlatorer.

Oplyst varmeforbrug

- **Udgifter inkl. moms og afgifter:**

- **Forbrug:**

- **Aflæst periode:**

Kommentar:

Der er forskel imellem det beregnede og det oplyste forbrug.

Forskellen kan ligge i nuværende ejers brugsmønster, ligesom flere rum måske ikke er fuldt opvarmede, som forudsat i beregningerne. Endvidere kan der være forskel på isoleringstykkelser fra tegning og faktiske forhold.

Beregningen er foretaget alene på baggrund af den primære opvarmingskilde. Der er ikke regnet med brug af brændeovnen i beregning af energiforbruget jvf. Energistyrelsens beregningsregler.

Forbruget er samtidig beregnet med standard-betingelser for vejr, familie-størrelse, familiens krav til rumtemperatur, forbrugsvaner m.m..

Energimærkning

SIDE 9 AF 11



Energimærkning nr.: 100243584
Gyldigt 7 år fra: 03-10-2011
Energikonsulent: Knud Erik Jensen
Programversion: Energy08, Be06 version 4



Firma: Arkitektfirmaet Knud Erik Jensen s.m.b.a

Bygningsbeskrivelse

- **Opførelsesår:** 1906
- **År for væsentlig renovering:** 1999
- **Varme:** Kedel, Fyringsgasolie
- **Supplerende opvarmning:** Brændeovn
- **Boligareal ifølge BBR:** 227 m²
- **Erhvervsareal ifølge BBR:** 0 m²
- **Opvarmet areal:** 225 m²
- **Anvendelse ifølge BBR:** Parcelhus
- **Kommentar til BBR-oplysninger:**

Det registrerede opvarmede areal svarer stort set til oplysningerne i BBR-ejeroplysningsskemaet/www.ois.dk.

Energipriser

- **Anvendt energipris inkl. moms og afgifter:**

Koldt brugsvand:	35,00 kr. pr. m ³
Fyringsgasolie:	9,50 kr. pr. Liter
El:	2,00 kr. pr. kWh
Fast afgift:	0,00 kr. pr. år

Energimærkning

SIDE 10 AF 11



Energimærkning nr.: 100243584
Gyldigt 7 år fra: 03-10-2011
Energikonsulent: Knud Erik Jensen
Programversion: Energy08, Be06 version 4



Firma: Arkitektfirmaet Knud Erik Jensen s.m.b.a

Hvad er energimærkning?

Formålet med energimærkningen er at fremme energibesparelser og synliggøre mulighederne for at spare energi til gavn for privatøkonomien, miljøet og samfundet.

Ved salg eller udlejning af lejligheder skal sælger eller udlejer fremlægge en gyldig energimærkning. Gyldigheden af mærkningen er 10 år hvis summen af energibesparelser med tilbagebetalingstid under 10 år er mindre end 5% af energiforbruget. Hvis summen af disse energibesparelser er mere end 5% er gyldigheden 7 år. Reglerne gælder også ved salg af andelsboliger. Bygninger, som er større end 1000 m², skal altid have et gyldigt energimærkning. Det vil sige at mærkningen skal gentages inden gyldigheden af den tidligere mærkning udløber.

Energimærkningen gennemføres af beskikkede energikonsulenter eller certificerede energimærkningsfirmaer. Energistyrelsen overvåger ordningen og udtager energimærkninger til kontrol. Den daglige administration af ordningen varetages af Sekretariatet for Energieffektive bygninger (SEEB), på vegne af Energistyrelsen.

ENERGI
STYRELSEN

Yderligere oplysninger

Forbehold for priser

Energimærkets besparelsesforslag er baseret på energikonsulentens erfaring og vurdering. Før energispareforslagene iværksættes, bør der altid indhentes konkrete tilbud fra flere leverandører og foretages en faglig konkret vurdering af løsninger og produktvalg. Desuden bør det undersøges, om der kræves en myndighedsgodkendelse.

Klagemulighed

Du kan som ejer eller køber af ejendommen klage over faglige og kvalitetsmæssige forhold vedrørende energimærkningen. Klagen skal i første omgang rettes til det certificerede energimærkningsfirma, der har udarbejdet mærkningen, senest 1 år efter energimærkningsrapportens dato. Hvis bygningen efter indberetningen af energimærkningsrapporten har fået ny ejer, skal klagen være modtaget i det certificerede firma senest 1 år efter den overtagelsesdag, som er aftalt mellem sælger og køber, dog senest 6 år efter energimærkningsrapportens datering. Klagen skal indgives på et skema, som er udarbejdet af Energistyrelsen. Dette skema finder du på www.seeb.dk. Det certificerede energimærkningsfirma behandler klagen og meddeler skriftligt sin afgørelse af klagen til dig som klager. Det certificerede energimærkningsfirmas afgørelse af en klage kan herefter påklages til Energistyrelsen. Dette skal ske inden 4 uger efter modtagelsen af det certificerede energimærkningsfirmas afgørelse af sagen.

Klagen kan i alle tilfælde indbringes af bygningens ejer, herunder i givet fald en ejerforening, en andelsforening, anpartsforening eller et boligselskab, ejere af ejerlejligheder, andelshavere, anpartshavere og aktionærer i et boligselskab, samt købere eller erhververe af energimærkede bygninger eller lejligheder.

Reglerne fremgår af §§ 41 og 42 i bekendtgørelse nr. 61 af 27. januar 2011.

Energimærkning

SIDE 11 AF 11



Energimærkning nr.: 100243584
Gyldigt 7 år fra: 03-10-2011
Energikonsulent: Knud Erik Jensen
Programversion: Energy08, Be06 version 4



Firma: Arkitektfirmaet Knud Erik Jensen s.m.b.a

Energistyrelsens adresse er:

Energistyrelsen
 Amaliegade 44
 1256 København K
 E-mail: ens@ens.dk

Yderligere oplysninger kan fås på www.mærkdinbygning.dk

Læs mere
www.spareenergi.dk

Energikonsulent

Energikonsulent:	Knud Erik Jensen	Firma:	Arkitektfirmaet Knud Erik Jensen s.m.b.a
Adresse:	Bygstubben 14 9400 Aabybro	Telefon:	98277350
E-mail:	ejgjol@gmail.com	Dato for bygningsgennemgang:	28-09-2011

Energikonsulent nr.: 251230

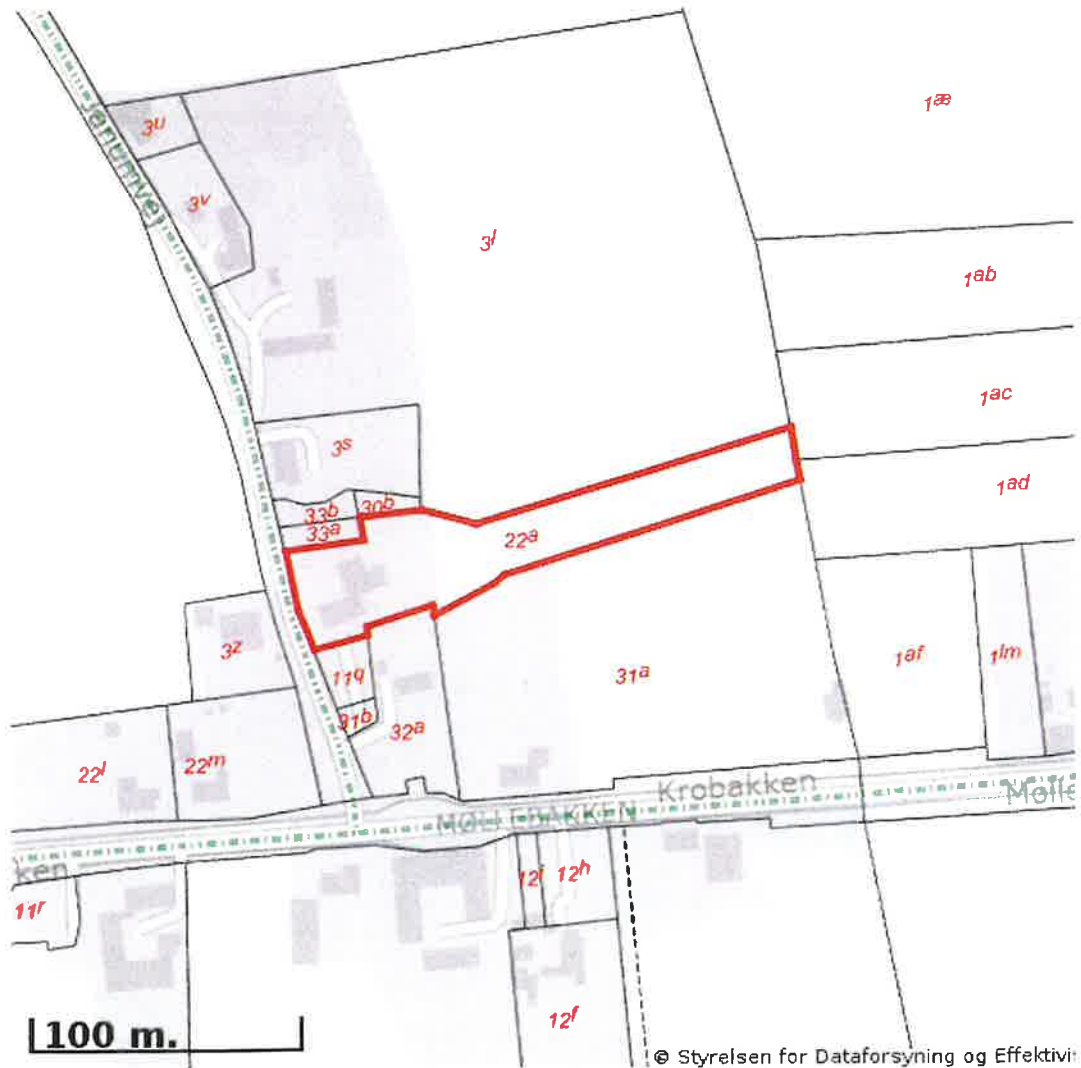
Se evt. www.mærkdinbygning.dk for opdateret kontaktinformation om energikonsulenten.



EJENDOMS DATA RAPPORT

Oversigt over vejforsyning

Berørende matr. 22a Ø. Svenstrup By, Ø. Svenstrup
Oplysninger om vejforsyning er indhentet d. 29-10-2024.



Signaturforklaring:

- - - - - Offentlig
- - - - - Privat fælles
- — — — — Øvrige (privat/almene/udlagt privat fælles)
- · · · · Planlagt nedklassificering
- Matriklens placering

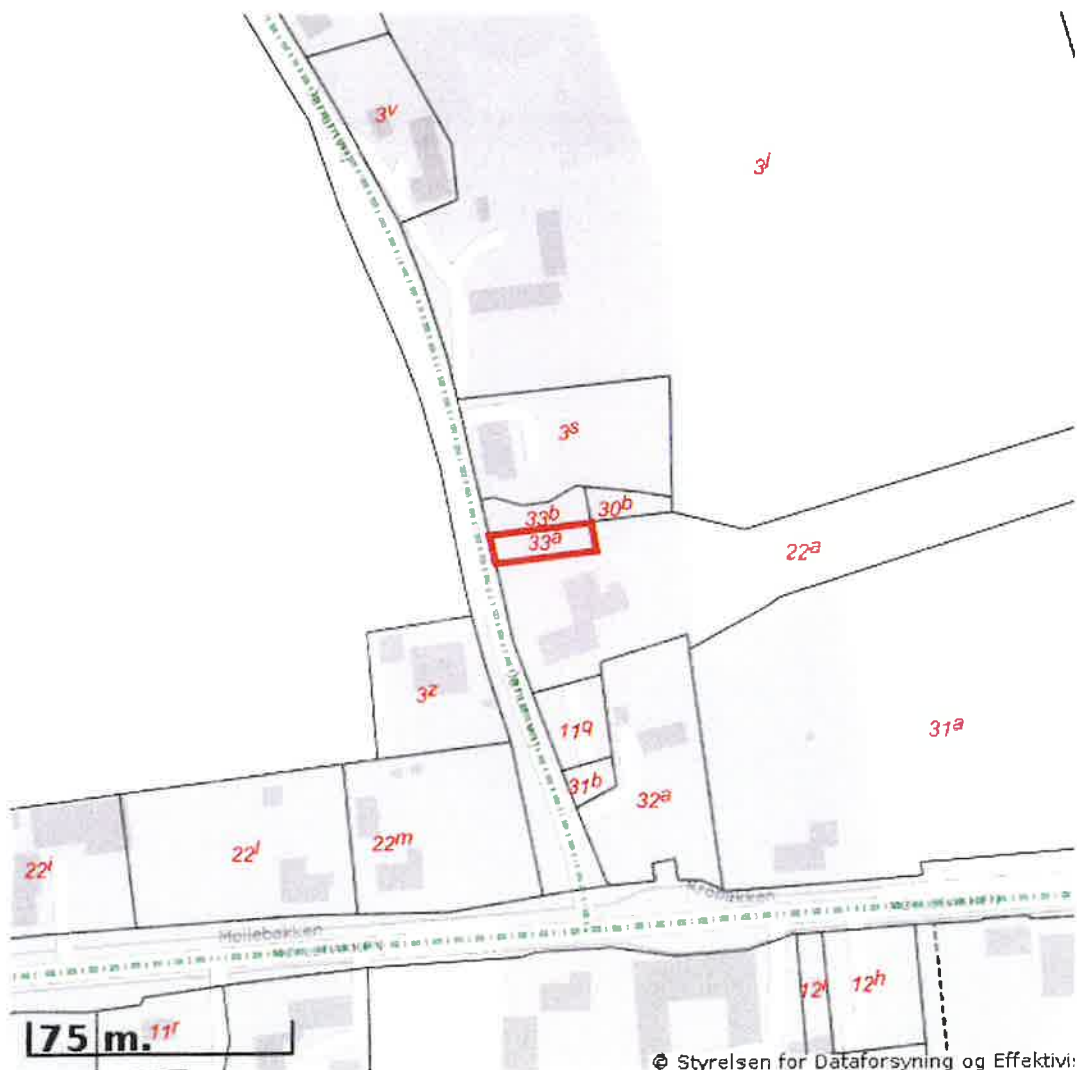
Kortet viser med farvermarkering de veje og stier, som vejmyndigheden har registreret som værende hhv. offentlige, private fælles eller private/almene/udlagte private fælles. Status for veje/stier uden farvermarkering er ikke oplyst. Kontakt kommunen for oplysning om disse.



EJENDOMS DATA RAPPORT

Oversigt over vejforsyning

Berørende matr. 33a Ø. Svenstrup By, Ø. Svenstrup
Oplysninger om vejforsyning er indhentet d. 29-10-2024.



Signaturforklaring:

- - - - - Offentlig
- - - - - Privat fælles
- — — — — Øvrige (privat/almen/udlagt privat fælles)
- · · · · Planlagt nedklassificering
- Matriklens placering

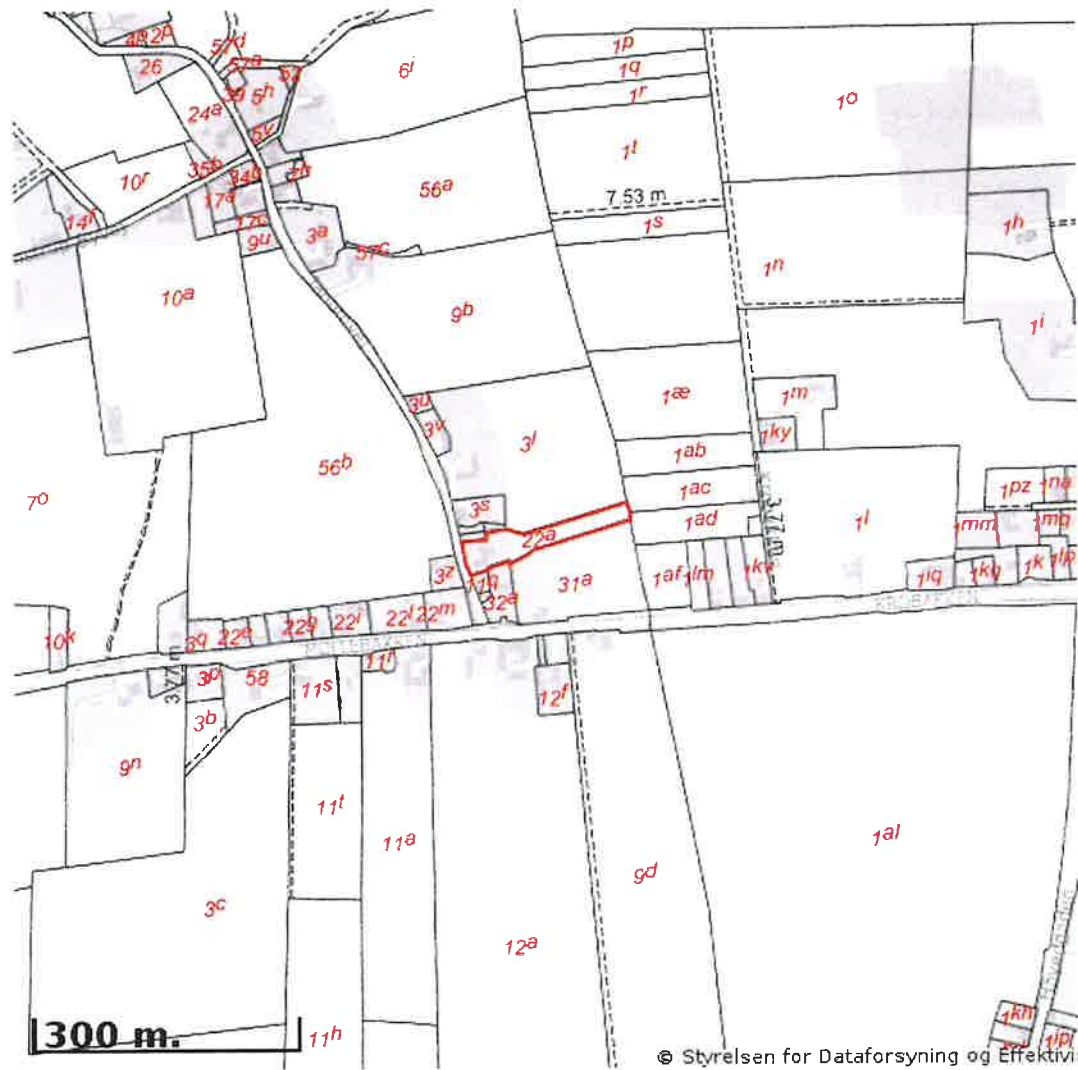
Kortet viser med farvemærkning de veje og stier, som vejmyndigheden har registreret som værende hhv. offentlige, private fælles eller private/almene/udlagte private fælles. Status for veje/stier uden farvemærkning er ikke oplyst. Kontakt kommunen for oplysning om disse.



EJENDOMS DATA RAPPORT

Oversigt over råstofområder

Berørende matr. 22a Ø. Svenstrup By, Ø. Svenstrup
Oplysninger om råstofområder er indhentet d. 29-10-2024.



Signaturforklaring:

- Matriklens placering
- Råstofgraveområde
- Råstofinteresseområde
- Areal med anmeldte rettigheder

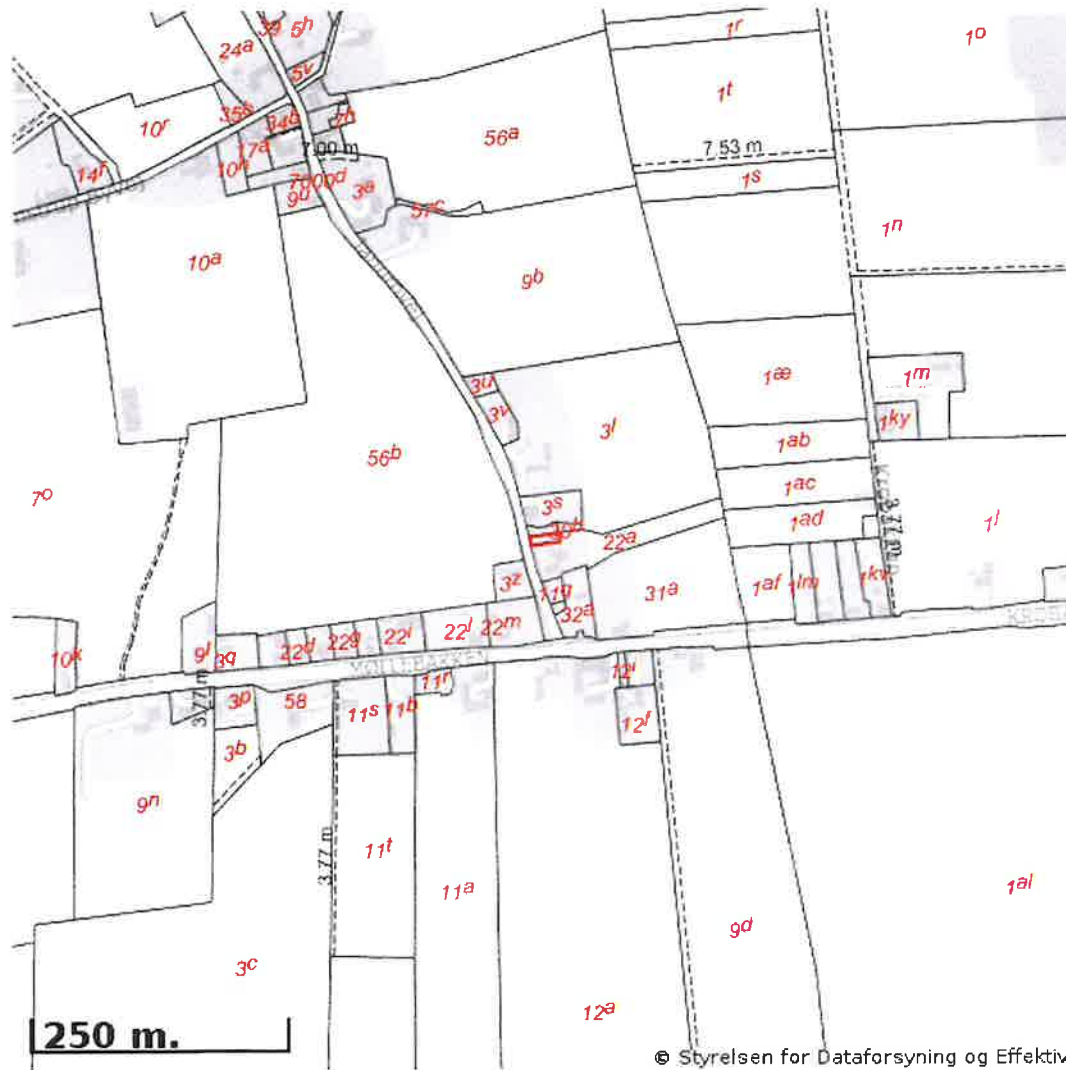
OBS! Oplysninger om råstofområder indhentes fra Danmarks Arealinformation og vedligeholdes af regionerne. Kontakt regionen hvis du mener at der er fejl i råstofområderne.



EJENDOMS DATA RAPPORT

Oversigt over råstofområder

Berørende matr. 33a Ø. Svenstrup By, Ø. Svenstrup
Oplysninger om råstofområder er indhentet d. 29-10-2024.



Signaturforklaring:

- Matriklens placering
- Råstofgraveområde
- Råstofinteresseområde
- Areal med anmeldte rettigheder

OBS! Oplysninger om råstofområder indhentes fra Danmarks Arealinformation og vedligeholdes af regionerne. Kontakt regionen hvis du mener at der er fejl i råstofområderne.

Jordforureningsattest

Denne jordforureningsattest er baseret på de informationer, der er registreret i den fællesoffentlige landsdækkende database på jordforureningsområdet, DKJord.

Attesten er baseret på en søgning om en specifik matrikel. I attesten bruges også begrebet "lokalitet", der kan dække over flere matrikler eller eventuelt en mindre del af en matrikel. Der er flere oplysninger omkring lokaliteten, som ikke nødvendigvis også gælder for matriklen. Se derfor på kortmaterialet, hvor meget af matriklen der berøres af lokaliteten.

Attestens kort er baseret på data fra Danmarks Arealinformation og Geodatastyrelsen. Ansvar for de registrerede data ligger hos regionen og kommunen, hvor den aktuelle matrikel er beliggende. Bemærk, at denne attest omhandler alene oplysninger om jordforurening.

Der er søgt på følgende matrikel:

Ejerlavnavn	Ø. Svenstrup By, Ø. Svenstrup
Matrikelnummer	22a
Region	Region Nordjylland
Kommune	Jammerbugt Kommune
Beregningsdato	[Manglende Beregningsdato]

Kort

Placeringen af den søgte matrikel kan ses nedenfor (her kan de også se om der er jordforureninger i nærheden af det søgte).



Forureningsstatus

Matrikel status: Matriklen er ikke kortlagt.

Region Nordjylland har for nuværende ingen oplysninger om jordforurening på den pågældende matrikel.

Matriklen er ikke omfattet af områdeklassificering.

Der er på denne matrikel ikke igangværende påbud efter jordforureningsloven.

Danmarks Miljøportal

Data om miljøet i Danmark

Den 30-10-2024, kl. 11:25

Kontaktoplysninger

Region Nordjylland

Adresse Niels Bohrs Vej 30, 9220 Aalborg Øst
Mail region@rn.dk
Web www.rn.dk
Bemærkning Man bør tillige danne en attest fra Region Nordjyllands hjemmeside da der her findes oplysninger om lokaliteter, der er under sagsbehandling i forbindelse med kortlægning. Disse lokaliteter kan først findes på Danmarks Miljøportal når der er truffet afgørelse om kortlægning.

Jammerbugt Kommune

Adresse Lundbakvej 5 | 9490 Pandrup
Mail raadhus@jammerbugt.dk
Web www.jammerbugt.dk
Bemærkning Hvis din grund ikke er omfattet af områdeklassificering i denne attest, kan det skyldes at din kommune endnu ikke har gjort data tilgængelige på Danmarks Miljøportal eller at data ikke er opdateret.

Bilag

Jordforurening, V1

Et areal betegnes som kortlagt på vidensniveau 1 (V1), hvis der er tilvejebragt en faktisk viden om aktiviteter på arealet eller aktiviteter på andre arealer, der kan have været kilde til jordforurening på arealet.

Jordforurening, V2

Et areal betegnes som kortlagt på vidensniveau 2 (V2), hvis der er tilvejebragt et dokumentationsgrundlag, der gør, at det med høj grad af sikkerhed kan lægges til grund, at der på arealet er en jordforurening af en sådan art og koncentration, at forurening kan have skadelig virkning på mennesker og miljø.

Lokaliseret (uafklaret)

Et areal betegnes som lokaliseret (uafklaret), hvis der er oplysninger, som endnu ikke er i vurderet i forhold til kortlægning. Uafklarede oplysninger kan eksempelvis være historiske oplysninger vedrørende tidligere aktiviteter på en grund eller oplysninger om fund af forurening. Uafklarede oplysninger kan dermed efter yderligere gennemgang af eksempelvis arkiver og sagsbehandling resultere i en kortlægning af en grund eller i en status som "Udgået før kortlægning"

Nuancering

Nuancering af kortlægning på V2, på baggrund af den risiko, den kortlagte forurening udgør eller kan udgøre for den aktuelle anvendelse til boligformål

Udgået Efter Kortlægning

Foreninger, som har været kortlagt på vidensniveau 1 eller 2, men som er udgået af kortlægningen

Udgået Før Kortlægning

Lokaliteter, hvor der er foretaget en oprensning så de ikke bliver kortlagt som forurenede (V2). Desuden findes der lokaliteter i denne kategori, hvor det har været vurderet om de skulle kortlægges som mulig forurenede (V1) men hvor lokaliteten frikendes på baggrund af de historiske oplysninger.

Områdeklassificering

Område, hvor jorden antages at være lettere forurenede, udpeget jf. jordforureningslovens § 50a. Byzone klassificeres som udgangspunkt som område, hvor jorden antages at være lettere forurenede. Oplysning om områdeklassificering stammer fra en tegning af matriklen på kort. I enkelte tilfælde kan unøjagtigheder eller ændringer i matrikeltegningen resultere i, at matriklen fejlagtig overlapper en anden matrikel og påvirker informationer om områdeklassificering herpå. Hvis attesten indeholder oplysning om områdeklassificering, inkl. analysefrie områder, som forekommer ukorrekt, så kan du få et overblik over matriklen på <http://arealinformation.miljoeportal.dk/distribution/>. Ellers kan den aktuelle kommune kontaktes.

Igangværende påbud - JFL

Areal, hvor kommunen har meddelt et påbud efter jordforureningsloven. Det kan være enten et aktivt påbud eller et påbud, hvor der alene er længerevarende vilkår (f. eks. belægning eller monitoring). Når et påbud er helt opfyldt, oplyses det ikke i jordforureningsattesten. Kommunen skal oplyse om påbud efter jordforureningsloven jf. reglerne i Bekendtgørelse om indberetning og registrering af jordforureningsdata, dvs. påbud meddelt efter 1. juli 2014 efter de hjemler, der er fastsat. Kommunen kan oplyse om påbud efter andre hjemler og påbud, som er meddelt tidligere, når de er igangværende.

Jordforureningsattest

Denne jordforureningsattest er baseret på de informationer, der er registreret i den fællesoffentlige landsdækkende database på jordforureningsområdet, DKJord.

Attesten er baseret på en søgning om en specifik matrikel. I attesten bruges også begrebet "lokalitet", der kan dække over flere matrikler eller eventuelt en mindre del af en matrikel. Der er flere oplysninger omkring lokaliteten, som ikke nødvendigvis også gælder for matriklen. Se derfor på kortmaterialet, hvor meget af matriklen der berøres af lokaliteten.

Attestens kort er baseret på data fra Danmarks Arealinformation og Geodatastyrelsen. Ansvar for de registrerede data ligger hos regionen og kommunen, hvor den aktuelle matrikel er beliggende. Bemærk, at denne attest omhandler alene oplysninger om jordforurening.

Der er søgt på følgende matrikel:

Ejerlavsnavn	Ø. Svenstrup By, Ø. Svenstrup
Matrikelnummer	33a
Region	Region Nordjylland
Kommune	Jammerbugt Kommune
Beregningsdato	[Manglende Beregningsdato]

Kort

Placeringen af den søgte matrikel kan ses nedenfor (her kan de også se om der er jordforureninger i nærheden af det søgte).



Forureningsstatus

Matrikel status: Matriklen er ikke kortlagt.

Region Nordjylland har for nuværende ingen oplysninger om jordforurening på den pågældende matrikel.

Matriklen er ikke omfattet af områdeklassificering.

Der er på denne matrikel ikke igangværende påbud efter jordforureningsloven.

Danmarks Miljøportal

Data om miljøet i Danmark

Den 30-10-2024, kl. 11:26

Kontaktoplysninger

Region Nordjylland

Adresse	Niels Bohrs Vej 30, 9220 Aalborg Øst
Mail	region@rn.dk
Web	www.rn.dk
Bemærkning	Man bør tillige danne en attest fra Region Nordjyllands hjemmeside da der her findes oplysninger om lokaliteter, der er under sagsbehandling i forbindelse med kortlægning. Disse lokaliteter kan først findes på Danmarks Miljøportal når der er truffet afgørelse om kortlægning.

Jammerbugt Kommune

Adresse	Lundbakvej 5 9490 Pandrup
Mail	raadhus@jammerbugt.dk
Web	www.jammerbugt.dk
Bemærkning	Hvis din grund ikke er omfattet af områdeklassificering i denne attest, kan det skyldes at din kommune endnu ikke har gjort data tilgængelige på Danmarks Miljøportal eller at data ikke er opdateret.

Bilag

Jordforurening, V1

Et areal betegnes som kortlagt på vidensniveau 1 (V1), hvis der er tilvejebragt en faktisk viden om aktiviteter på arealet eller aktiviteter på andre arealer, der kan have været kilde til jordforurening på arealet.

Jordforurening, V2

Et areal betegnes som kortlagt på vidensniveau 2 (V2), hvis der er tilvejebragt et dokumentationsgrundlag, der gør, at det med høj grad af sikkerhed kan lægges til grund, at der på arealet er en jordforurening af en sådan art og koncentration, at forurening kan have skadelig virkning på mennesker og miljø.

Lokaliseret (uafklaret)

Et areal betegnes som lokaliseret (uafklaret), hvis der er oplysninger, som endnu ikke er i vurderet i forhold til kortlægning. Uafklarede oplysninger kan eksempelvis være historiske oplysninger vedrørende tidligere aktiviteter på en grund eller oplysninger om fund af forurening. Uafklarede oplysninger kan dermed efter yderligere gennemgang af eksempelvis arkiver og sagsbehandling resultere i en kortlægning af en grund eller i en status som "Udgået før kortlægning"

Nuancering

Nuancering af kortlægning på V2, på baggrund af den risiko, den kortlagte forurening udgør eller kan udgøre for den aktuelle anvendelse til boligformål

Udgået Efter Kortlægning

Forureninger, som har været kortlagt på vidensniveau 1 eller 2, men som er udgået af kortlægningen

Udgået Før Kortlægning

Lokaliteter, hvor der er foretaget en oprensning så de ikke bliver kortlagt som forurenede (V2). Desuden findes der lokaliteter i denne kategori, hvor det har været vurderet om de skulle kortlægges som mulig forurenede (V1) men hvor lokaliteten frikendes på baggrund af de historiske oplysninger.

Områdeklassificering

Område, hvor jorden antages at være lettere forurenede, udpeget jf. jordforureningslovens § 50a. Byzone klassificeres som udgangspunkt som område, hvor jorden antages at være lettere forurenede. Oplysning om områdeklassificering stammer fra en tegning af matriklen på kort. I enkelte tilfælde kan unøjagtigheder eller ændringer i matrikeltegningen resultere i, at matriklen fejlagtig overlapper en anden matrikel og påvirker informationer om områdeklassificering herpå. Hvis attesten indeholder oplysning om områdeklassificering, inkl. analysefrie områder, som forekommer ukorrekt, så kan du få et overblik over matriklen på <http://arealinformation.miljoportal.dk/distribution/>. Ellers kan den aktuelle kommune kontaktes.

Igangværende påbud - JFL

Areal, hvor kommunen har meddelt et påbud efter jordforureningsloven. Det kan være enten et aktivt påbud eller et påbud, hvor der alene er længerevarende vilkår (f. eks. belægning eller monitoring). Når et påbud er helt opfyldt, oplyses det ikke i jordforureningsattesten. Kommunen skal oplyse om påbud efter jordforureningsloven jf. reglerne i Bekendtgørelse om indberetning og registrering af jordforureningsdata, dvs. påbud meddelt efter 1. juli 2014 efter de hjemler, der er fastsat. Kommunen kan oplyse om påbud efter andre hjemler og påbud, som er meddelt tidligere, når de er igangværende.

Tingbogsattest



Udskrevet: 08.11.2024 11:02:11

Ejendom:
Adresse: Janumvej 4
9460 Brovst

BFE-nummer: 3248101

Dato: 18.08.1982
Landsejerlav: Ø. Svenstrup By, Ø. Svenstrup
Matrikelnummer: 0022a
Areal: 4338 m²
Heraf vej: 0 m²

Adkomster

Dokument:
Dokumenttype: Skøde
Dato/løbenummer: 09.02.2005-2292-74

Også tinglyst på:
Antal: 3

Adkomsthavere:
Navn: Finn Kristensen
Cpr-nr.: 190545-****
Ejerandel: 1 / 1

Købesum:
Kontant købesum: 1.395.000 DKK
Købesum i alt: 1.395.000 DKK

Dato for overtagelse:
09.02.2005

Tillægstekst:
Tillægstekst
adkomsten omfatter 22-a,33-a,og anp
11-q og 31-b Ø. Svenstrup by

Hæftelser

Dokument:
Dato/løbnummer: 19.06.2018-1009878138
Prioritet: 3
Dokumenttype: Realkreditpantebrev
Hovedstol: 1.181.000 DKK
Rentesats: -0,289711 %
Låntype: Kontantlån
Særlige lånevilkår: Refinansiering
Kontantlån
Mulighed for afdragsfrihed
Inkonvertibel
Rentetilpasning

Også tinglyst på:
Antal: 1

Kreditorer:
Navn: DLR KREDIT A/S
Cvr-nr.: 25781309

Debitorer:
Navn: Finn Kristensen
Cpr-nr.: 190545-****

Dokument:
Dato/løbnummer: 09.02.1994-3154-74
Prioritet: 4
Dokumenttype: Ejerpantebrev
Hovedstol: 390.000 DKK
Rente: -

Senest påtegnet:
Dato: 06.07.2018 09:28:11

Kreditorer:
Navn: Finn Kristensen
Cpr-nr.: 190545-****

Meddelelseshavere:

Navn: Danske Bank A/S
Cvr-nr.: 61126228

Fuldmagtsbestemmelser:

Fuldmagtshaver:
Navn: Danske Bank A/S
Cvr-nr.: 61126228

Tillægstekst:

Tillægstekst
Oprindeligt lyst for 50.000 kr.

Underpant:

Dato/løbnummer: 01.09.2009-0003897220
Prioritet: 1
Underpantbeløb: 390.000 DKK
Underpanthavere: Danske Bank A/S
61126228

Afgiftspantebrev:

Dato/løbnummer: 02.03.2015-1006140023
Prioritet: 5
Hovedstol: 16.000 DKK

Senest påtegnet:

Dato: 26.07.2018 13:20:02

Servitutter

Dokument:

Dato/løbnummer: 15.03.1955-490-74
Prioritet: 1
Dokumenttype: Servitut

Også tinglyst på:

Antal: 60

Akt nr: 74_J_181

Tillægstekst:

Tillægstekst

Dokument:
Dato/løbenummer: 10.11.2003-17560-74
Prioritet: 2
Dokumenttype: Servitut

Også tinglyst på:
Antal: 5
Akt nr: 74_G_110

Tillægstekst:
Tillægstekst
Dok om forsynings-/afløbsledninger mv
transformator vedr.3 l.

Øvrige oplysninger

Ejendomsvurdering:
Ejendomsværdi: 1.000.000 DKK
Grundværdi: 121.600 DKK
Vurderingsdato: 01.10.2020
Kommunekode: 0849
Ejendomsnummer (BBR-nr.): 066256

Indskannet akt:
Akt nr: 74_B_304

Tingbogsattest



Udskrevet: 11.11.2024 10:43:06

Ejendom:

Adresse:

BFE-nummer: 3248141

Dato: 28.06.1981

Landsejerlav: Ø. Svenstrup By, Ø. Svenstrup

Matrikelnummer: 0033a

Areal: 233 m²

Heraf vej: 0 m²

Adkomster

Dokument:

Dokumenttype: Skøde

Dato/løbenummer: 09.02.2005-2292-74

Også tinglyst på:

Antal: 3

Adkomsthavere:

Navn: Finn Kristensen

Cpr-nr.: 190545-****

Ejerandel: 1 / 1

Købesum:

Kontant købesum: 1.395.000 DKK

Købesum i alt: 1.395.000 DKK

Dato for overtagelse:

09.02.2005

Tillægstekst:

Tillægstekst
adkomsten omfatter 22-a,33-a,og anp

11-q og 31-b Ø. Svenstrup by

akt B. 304

Hæftelser

Dokument:

Dato/løbenummer: 19.06.2018-1009878138
Prioritet: 2
Dokumenttype: Realkreditpantebrev
Hovedstol: 1.181.000 DKK
Rentesats: -0,289711 %
Låntype: Kontantlån
Særlige lånevilkår: Refinansiering
Kontantlån
Mulighed for afdragsfrihed
Inkonvertibel
Rentetilpasning

Også tinglyst på:

Antal: 1

Kreditorer:

Navn: DLR KREDIT A/S
Cvr-nr.: 25781309

Debitorer:

Navn: Finn Kristensen
Cpr-nr.: 190545-****

Afgiftspantebrev:

Dato/løbenummer: 02.03.2015-1006140023
Prioritet: 3
Hovedstol: 16.000 DKK

Senest påtegnet:

Dato: 26.07.2018 13:20:02

Servitutter

Dokument:

Dato/løbenummer: 15.03.1955-490-74
Prioritet: 1

Dokumenttype: Servitut

112

Også tinglyst på:

Antal: 60

Akt nr: 74_J_181

Tillægstekst:

Tillægstekst
Dok om byggelinier mv, Vedr 3L

Øvrige oplysninger

Ejendomsvurdering:

Ejendomsværdi: 1.000.000 DKK

Grundværdi: 121.600 DKK

Vurderingsdato: 01.10.2020

Kommunekode: 0849

Ejendomsnummer (BBR-nr.): 066256

Indskannet akt:

Akt nr: 74_B_304

Leif H. Pedersen - Advokaterne Amtmandstøften

Fra: Dorte Andersen - Opkrævning <dan@jammerbugt.dk>
Sendt: 31. oktober 2024 13:51
Til: Leif H. Pedersen - Advokaterne Amtmandstøften
Emne: VS: Sag: 24-58328-44 - ejendomsnr. 066256 - tvangsauktion over ejendommen matr.nr. 22 a, 33 a Ø. Svenstrup By, Ø. Svenstrup, beliggende Janumvej 4, 9460 Brovst, tilhørende Finn Kristensen.

Vedhæftede filer: Signaturbevis.txt

Hej Leif

Der er pr. 16/12-2024 ingen skyldig ejendomsbidrag på denne ejendom.

Din mail er videresendt til anden afdeling til besvarelse af øvrige spørgsmål.

Venlig hilsen

Dorte Andersen

Økonomi
 Toftevej 43, 9440 Åbybro

Kontakt

Hovednummer: 7257 7777
 Direkte nummer: 7257 7516
 Mobil nummer: dan@jammerbugt.dk
 E-Mail:

Postadresse

Toftevej 43
 9440 Aabybro
www.jammerbugt.dk



JAMMERBUGT
 KOMMUNE

”**Betal din kommune**” – se restanceoverblik og betal direkte med mobilepay eller kort via dette link
<https://jammerbugt.osiapp.dk/payment-app>

Hvis du sender oplysninger til kommunen, der indeholder personoplysninger, anbefaler vi, at du sender via borger.dk (eller virk.dk).

Hvis du sender oplysninger via en almindelig mail, sendes de ikke krypteret og dermed ikke sikkert.

Når vi modtager (og dermed behandler) personoplysninger – passer vi godt på dine oplysninger. Vi opfordrer dig til at læse nærmere om dine rettigheder til bl.a. indsigt, berigtigelse af oplysninger samt vores praksis for behandling af personoplysninger her

<https://www.jammerbugt.dk/vores-kommune/vi-passer-pa-dine-oplysninger/>



Vi går efter forskellen

Fra: Raadhus Jammerbugt <raadhus@jammerbugt.dk>

Sendt: 29. oktober 2024 14:05

Til: Opkrævning Jammerbugt (Officiel Mail) <opkraevning@jammerbugt.dk>

Emne: VS: Sag: 24-58328-44 - ejendomsnr. 066256 - tvangsauktion over ejendommen matr.nr. 22 a, 33 a Ø. Svenstrup By, Ø. Svenstrup, beliggende Janumvej 4, 9460 Brovst, tilhørende Finn Kristensen.

Fra: Leif H. Pedersen - Advokaterne Amtmandstøften <lhp@amtmandstøften.dk>

Sendt: 29. oktober 2024 14:01

Til: Raadhus Jammerbugt <raadhus@jammerbugt.dk>

Leif H. Pedersen - Advokaterne Amtmandstoften

Fra: Jane Broholm Honoré <jnh@jammerbugt.dk>
Sendt: 3. november 2024 12:20
Til: Leif H. Pedersen - Advokaterne Amtmandstoften
Emne: VS: Sag: 24-58328-44 - ejendomsnr. 066256 - tvangsauktion over ejendommen matr.nr. 22 a, 33 a Ø Svenstrup By, Ø. Svenstrup, beliggende Janumvej 4, 9460 Brovst, tilhørende Finn Kristensen.
Vedhæftede filer: skat.pdf

Indefrysningsslån:

Forfaldsdato	Sidste retfærdige indbetalingsdato	Ytelse	Rate	Skatteændring	Skatteår	Indfrielsestype	Beløb	Saldo	Ventende
13-10-2024	12-10-2024	Rate 3 vedr.	2023	2024-10-12	2023		496,04	1.126,76	
13-10-2024	12-10-2024	Rate 3 vedr.	Skatteændring	2022	2022		374,49	630,72	
13-10-2024	12-10-2024	Rate 3 vedr.	Skatteændring	2021	2021		256,23	256,23	

Venlig hilsen

Jane Broholm Honoré
Specialist

Team Byg
Lundbakvej 5, 9490 Pandrup

Kontakt

Hovednummer: 72 57 77 77
Direkte nummer: 72 57 73 84
Mobil nummer: 41 91 23 84
E-Mail: jnh@jammerbugt.dk

Postadresse

Toftevej 43
9440 Aabybro
www.jammerbugt.dk



Hvis du sender oplysninger til kommunen, der indeholder personoplysninger, anbefaler vi, at du sender via borger.dk (eller virk.dk).

Hvis du sender oplysninger via en almindelig mail, sendes de ikke krypteret og dermed ikke sikkert.

Når vi modtager (og dermed behandler) personoplysninger – passer vi godt på dine oplysninger. Vi opfordrer dig til at læse nærmere om dine rettigheder til bl.a. indsigt,

Den 29. oktober 2024

dlr-kredit

DLR Kredit A/S | CVR-nr. 25781309
Nyropsgade 17 | 1780 København V
Tlf. 70 10 00 90 | dlr@dlr.dk
www.dlr.dk

Sendes pr. e-mail: lh@amtmandstoftten.dk

Advokat Jens H. Bech
A/S Advokaterne Amtmandstoftten
Amtmandstoftten 3
9800 Hjørring

Vores ref.:
RHP/Kirsten Bjørkman
Tlf.: 33 42 07 77 (direkte)
E-mail: kib@dlr.dk

Deres ref.:
24-58328-44

att. Leif H. Pedersen

Vedr.: DLR Kredit sag nr. C 113.036
Ejendommene matr. nr. 33a Ø. Svenstrup By, Ø. Svenstrup og matr. nr. 22a
Ø. Svenstrup by, Ø. Svenstrup, beliggende Janumvej 4, 9460 Brovst, tilhø-
rende Finn Kristensen

Efter aftale fremsendes vedlagt opgørelse over DLR Kredits tilgodehavende pr. auktionsdatoen den 16. december 2024.

DLR Kredits terminsydelser på 4-terminerlån forfalder den 1.1., 1.4., 1.7. og 1.10. eller den 1.3., 1.6., 1.9. og 1.12. og er beregnet kvartårligt til henholdsvis 1.2., 1.5., 1.8. og 1.11. eller 1.4., 1.7., 1.10. og 1.1.

Morarenter beregnes med 18% p.a. regnet fra sidste rettidige betalingsdag og indtil betaling finder sted. Morarenter er indbefattet i de anførte restancer. Ved indbetaling af forfaldne ydelser efter opgørelsesdatoen, tillægges yderligere morarenter, som opkræves sammen med efterfølgende terminsopkrævning.

Den anførte, seneste noterede børskurs, henviser til seneste noterede kurs forud for udskrivningstidspunktet. Den anførte kurs er alene til orientering.

Det SKAL af salgsopstillingen fremgå, såfremt der er tale om INKONVERTERBARE LÅN (fremgår af opgørelsen).

Det bemærkes, at DLR Kredits lån forfalder til indfrielse ved tvangsauktionen, og lånet/lånene alene kan forblive indestående, såfremt DLR Kredit kan bevilge gældsovertagelse til auktionskøber.

Fordringen/erne forudsættes anført i kolonne 1 og 4 i salgsopstillingen.

Med venlig hilsen

DLR Kredit



Opgørelse over DLRs tilgodehavende
Pr. 16. december 2024

Ad sagnr C 113036 Ejendom nr. 1
Ejd.matr.nr 33a Ø. Svenstrup By, Ø. Svenstrup m.Fl.
Beliggende Janumvej 4, 9460 Brovst

DLRs reference
Særlige engagementer og Inkasso/kib
E-mail: jurmail@dlr.dk

Udskrevet: 29. oktober 2024

Lånenr.	Hovedstol	Var.rt.	Inkonverterbar serie	Kontantlån	Kontant rente
62	1.181.000,00	3,7400%	CB6 B RF 2026	Annuitetslån	3,7400
Seneste noterede børskurs: 100,4480					

Obligationsrestgæld kr. 951.268,00

Kontantrestgæld pr.	01.12.2024	Kr.	951.268,00		
Refusion af rente i 16 dage		Kr.	-1.557,09		
Refusion af bidrag i 16 dage		Kr.	<u>-457,97</u>	Kr.	949.252,94
Ydelse	pr. 01.12.2024	Kr.	<u>17.987,90</u>	Kr.	17.987,90
Restancer	pr. 01.09.2024	Kr.	18.785,06		
Restancer	pr. 01.06.2024	Kr.	20.018,87		
Restancer	pr. 01.03.2024	Kr.	<u>20.660,16</u>	Kr.	<u>59.464,09</u>

Ialt Kr. 1.026.704,93

Næste ord. ydelse pr. 01.03.2025 Kr. 16.578,84

* * * * *

DLRs totale tilgodehavende andrager Kr. 1.026.704,93

Med venlig hilsen
DLR Kredit

Leif H. Pedersen - Advokaterne Amtmandstøften

Fra: 4836 GRC - Kontakt <grckontakt@danskebank.dk>
Sendt: 1. november 2024 06:35
Til: Leif H. Pedersen - Advokaterne Amtmandstøften
Emne: J.nr. 24-58328-4 Tvangsauktion over ejendommen Janumvej 4, 9460 Brovst
Vedhæftede filer: K7.pdf; Signaturbevis.txt

Tak for Deres brev.

Vores krav bedes opgjort i salgsopstillingen i kolonne 1 og 4.

Hovedstol: 390.000,00 kr.
Opgjort til kr.: 0,00 kr.

Såfremt der er ændringer til fordringens opgørelse, vil dette blive rettet ved tvangsauktionen.

Vi ser frem til at modtage salgsopstillingen via mail: grckontakt@danskebank.dk.

Følgende personer bedes indkaldt til tvangsauktionen:

FINN KRISTENSEN og TRINE PRIIS JOHANNESSEN

Med venlig hilsen

Danske Bank
Gældsrådgivningscenter
Holmens Kanal 2-12
1092 København K
grckontakt@danskebank.dk
Telefon +45 45 13 83 33
www.danskebank.dk

Danske Bank A/S CVR-nr. 61126228 – København

Denne mail kan indeholde fortrolig information. Har du modtaget mailen ved en fejl, beder vi dig derfor informere afsender om fejlen – og efterfølgende slette mailen i dit system uden at videresende eller kopiere den. Selv om mailen og vedhæftede bilag efter vores overbevisning er fri for virus og andre fejl, som kan påvirke computeren eller it-systemet, hvor den modtages og læses, åbnes den på modtagerens eget ansvar. Vi påtager os ikke noget ansvar for tab og skade, som er opstået i forbindelse med at modtage og bruge mailen.

Please note that this message may contain confidential information. If you have received this message by mistake, please inform the sender of the mistake, then delete the message from your system without making, distributing or retaining any copies of it. Although we believe that the message and any attachments are free from viruses and other errors that might affect the computer or IT system where it is received and read, the recipient opens the message at his or her own risk. We assume no responsibility for any loss or damage arising from the receipt or use of this message.

Vejledning i brug af salgsopstilling

Prioritetsopgørelsen

1. Kolonne
Fordring opgjort pr.
auktionsdato.

Indeholder en opgørelse af den pågældende fordringshavers tilgodehavende pr. auk-
tionsdagen med renter samt evt. påløbne omkostninger i forbindelse med inkasso,
udlæg m.v., jfr. vilkårenes pkt. 6A. Hvis beløbet er ansat skønsmæssigt, skal det
fremgå af bemærkningerne til hæftelsen.
Kolonne 1 er enten lig summen af kolonnerne 2 og 3 eller lig summen af kolonne 4.

2. Kolonne
Restgæld på hæftelser, der kan
forventes overtaget med tillæg
af uforfaldne renter.

Indeholder restgæld, der kan overtages af auktionkøberen, såfremt denne ikke er
panthaver eller på anden måde berettiget, idet disse rettighedshavere kan have en
særlig retsstilling, f.eks. i henhold til tvangsauktionsklausul. Realkreditlån kan principielt
kræves indfriet, men køber vil normalt få tilladelse til at overtage disse lån. Disse lån
skal derfor medtages i denne kolonne.

3. Kolonne
Restancer og evt. ejerskifte-
afdrag på hæftelser, der kan
forventes overtaget.

Indeholder beløb, der skal betales inden 4 uger efter auktionens slutning, jfr. vilkårenes
pkt. 6A. Betaling af ejerskifteafdrag i anledning af auktionssalg skal ske inden 4 uger
efter auktionen. Er betalingsfristen i pantebrevet længere, anvendes denne frist.
Tilsvarende regler anvendes ved betaling af restancer eller andre ydelser i henhold til
tvangsauktionsklausuler, der kan påberåbes.

4. Kolonne
Hæftelser, der kræves indfriet.

Indeholder beløb, der skal betales inden 6 måneder efter auktionens slutning.

Bemærk:

På auktionen foretages en endelig opgørelse af kravene. Såfremt der på auktionen
fremkommer andre oplysninger end de i salgsopstillingen anførte, skal opstillingen ænd-
res i overensstemmelse med de nye oplysninger.

Auktionkøberen skal efter erhvervelse af ejendommen på endelig auktion uden
hensyn til de i auktionsvilkårene anførte frister betale fremtidige terminsydelser på
hæftelser, der overtages i overensstemmelse med de for disse hæftelser gældende
vilkår.

Afgifter m.v. til det offentlige,
jfr. vilkårenes pkt. 6C:

Auktionsafgiften udgør 0,5%. Afgiften beregnes af auktionsbuddet med tillæg af,
hvad der skal udredes udover auktionsbuddet samt værdien af privatrettlige
byrder og servitutter. Afgiften forfalder ved auktionens slutning.

Udstedelsen af auktionsskødet er afgiftsfri.

Ved indlevering til tinglysning betales en registreringsafgift, som udgør 0,6% + kr.
1.750. Afgiften forhøjes til nærmeste 100 kr.

Disse afgifter m.v. er ikke medtaget i størsteløbet, der skal erlægges udover
auktionsbuddet i henhold til salgsopstillingen.

Bekendtgørelse om tvangsauktionsvilkår (fast ejendom)

I medfør af § 570, stk. 1, i lov om rettens pleje, jfr. lovbekendtgørelse nr. 488 af 2. oktober 1978, fastsættes:

§ 1. Tvangsauktion over fast ejendom skal afholdes på justitsministeriets tvangsauktionsvilkår, jfr. bilaget til bekendtgørelsen.

§ 2. Bekendtgørelsen træder i kraft den 1. januar 1979 og får virkning for tvangsauktioner, der afholdes i henhold til anmodninger indgivet til fogedretten efter den 1. januar 1979.

Justitsministeriet, den 15. december 1978.

Nathalie Lind

/ Ebbe Nielsen

Bilag

Tvangsauktionsvilkår

(fast ejendom)

1. Auktionen omfatter

a. Auktionen omfatter ejendommen med eventuelle bygninger og - hvis fogedretten ikke tilkendegiver andet - driftsinventar og driftsmateriel, derunder maskiner og tekniske anlæg af enhver art, der hører til ejendommen, og ved landbrugsejendomme tillige ejendommens besætning, gødning, afgrøder m. v.

Ejendommen m. v. sælges, som den er ved auktionen med de rettigheder og forpligtelser, hvormed den tilhører den nuværende ejer.

b. Hvis ejendommen eller en del af denne er udlejet, kan køber efter ejendommens overtagelse kræve den leje, der ikke er betalt på auktionstidspunktet.

Køberen kan ikke gøre krav på forudbetalt leje, der er omfattet af tinglysningslovens § 3, stk. 2.

2. Salgsopstilling

Ejendommen og det tilbehør, der følger med, beskrives i en særlig salgsopstilling. Salgsopstillingen indeholder oplysning om ejendommens hæftelser og byrder og oplyser endvidere om andre forhold vedrørende ejendommen og auktionen, som må antages at være af væsentlig betydning for køber.

Salgsopstillingen udleveres på fogedrettens kontor.

3. Servitutter m. v.

Fogedretten angiver under auktionen, i hvilket omfang de bydende ud over auktionsbudet skal overtage eller opfylde servitutter, brugsrettigheder, aftægts-, livrente- eller lignende forpligtelser.

4. Auktionsbudet m. v.

Enhver kan byde på auktionen, men fogedretten kan forlange, at en bydende straks sandsynliggør, at han kan opfylde sit bud.

Minimum for overbudene fastsættes af fogedretten.

Ejendommen sælges til den højstbydende, hvis dennes bud antages (se pkt. 7), medmindre det besluttet, at en ny auktion skal afholdes.

Enhver, der har afgivet bud på første auktion, er bundet af sit bud, indtil auktionen er sluttet. Meddeles der i henhold til pkt. 7 udsættelse med henblik på tilvejebringelse af sikkerhed, gælder bundetheden, indtil sikkerheden er stillet. Skal der afholdes ny auktion i henhold til retsplejelovens § 576, er samtlige bydende på første auktion bundet indtil slutningen af den nye auktion, dog højst i 6 uger efter første auktion. På den nye auktion er kun det bud bindende, der får hammerslag.

5. Ejendommens overtagelse

Køberen overtager straks ejendommen. Har køberen fået udsættelse til at stille sikkerhed for opfyldelse af auktionsvilkårene, overtages ejendommen dog først, når sikkerheden er stillet.

Køberen sørger selv for - om nødvendigt ad retslig vej - at blive indsat i besiddelsen af det solgte.

Fra det tidspunkt, køberen skal overtage ejendommen, henligger den for hans regning og risiko i enhver henseende.

6. Køberens forpligtelser

A.

Opfyldelse af auktionsbudet

Auktionsbudet anvendes, så langt det rækker, til dækning af hæftelserne i prioritetsordenen. Hæftelsernes nøjagtige størrelse oplyses under auktionen.

Auktionsbudet opfyldes således:

a. Køberen overtager de hæftelser, der ikke kan kræves udbetalt. Overtagelsen er dog betinget af, at restancer og eventuelle særlige afdrag betales inden 4 uger efter auktionens slutning.

b. Køberen betaler de hæftelser, der kan kræves udbetalt.

Beløb, der skal betales efter pkt. b, betales inden 6 måneder efter auktionens slutning.

Eventuel kursgevinst ved indfrielse af lånene tilfalder køberen, ligesom han bærer eventuelt kurs-
tab samt tab ved, at kontantlån med særlige indfrielsesvilkår må indfries med et større beløb end
lånets kontante pålydende.

Andele i reserve- og administrationsfonde tilfalder køberen, når der bliver fuld dækning til de på-
gældende lån.

Pantegælden forrentes fra datoen for den første auktion med den rente, der tilkommer hver en-
kelt panthaver.

Overstiger auktionsbudet, hvad der kræves til dækning af panthaverne, tilfalder det overskydende
beløb den hidtidige ejer af ejendommen. Beløbet forrentes med en årlig rente, der svarer til den til
enhver tid fastsatte officielle diskonto med et tillæg af 2 pct.

B.

Beløb, der skal betales ud over auktionsbudet

Under auktionen oplyses arten og størrelsen af de omkostninger, som køberen skal betale ud over
auktionsbudet. Det samme gælder skatter, afgifter, byrder, hæftelser og andre pligter, som købe-
ren skal betale eller overtage ud over auktionsbudet.

På auktionen oplyses et størsteløb for, hvad der skal betales, og hvilke krav og pligter, der kan
overtages.

Af krav, der typisk skal udredes eller overtages ud over auktionsbudet, kan særligt nævnes:

a. Auktionsrekvirentens udlægsomkostninger og omkostninger ved gennemførelse af auktionen,
herunder salær til advokat samt honorar til en af fogedretten antaget sagkyndig.

b. Salær og rejseomkostninger til repræsentanterne for de andre i ejendommen berettigede. Ved-
rørende a og b er det en betingelse, at de pågældende rettighedshavere får andel i auktionsbudet.
Ved delvis dækning nedsættes salærkravet forholdsmæssigt. Er auktionen rekvireret af et kon-
kursbo eller et dødsbo, hvori gælden ikke er vedgået, betales dog altid fuldt rekvirent salær. c.
Ejendomsskatterestancer.

d. Brandforsikringsbidrag. e. Gade-, vej- og fortovsbidrag. f. Spildevands- og kloakbidrag.

g. Restancer for forbrug af vand, leveret af offentlige almene vandforsyningsanlæg.

h. Brugspanthavers underskud efter afholdelse af nødvendige udgifter ved bestyrelse, drift og
vedligeholdelse m. v. af ejendommen. Overskud afskrives i brugspanthaverens fordring og deref-
ter i den i øvrigt bedst berettigedes fordring. i. Nødvendige udgifter til ejendommens bestyrelse,
drift og vedligeholdelse m. v., som er afholdt af auktionsrekvirenten, selv om ejendommen ikke
har været taget til brugeligt pant. j. Krav, der i henhold til lejelovgivningen, brandsikringslovgiv-
ningen og bygningslovgivningen er gældende mod enhver uden tinglysning.

Beløb, der skal betales ud over auktionsbudet, udredes inden 4 uger efter auktionens slutning til
rette vedkommende.

C.

Afgifter m. v. til det offentlige i anledning af auktionen

- a. Fogedrettens udgifter.
- b. Auktionsafgift. c. Stempelafgift.

De under a-c nævnte udgifter m. v. betales ved auktionens slutning. Købes ejendommen af en ufyldstgjort panthaver, skal stempelafgiften dog først betales ved udstedelsen af auktionsskødet.

d. Køberen betaler eventuel merværdiafgift (»moms«) af det med ejendommen følgende løssøre m. v. efter nærmere aftale med toldvæsenet.

7. Køberens sikkerhedsstillelse

Efter hammerslaget skal køberen straks over for fogedretten stille sikkerhed for opfyldelse af auktionsvilkårene.

Sikkerheden kan stilles ved deponering af penge eller børsnoterede værdipapirer, ved bankgaranti eller på anden måde, som godkendes af fogedretten.

Sikkerhedens størrelse skal svare til:

- a. Restancer m. v., jfr. pkt. 6.A litra a,
- b. 1/4 af de hæftelser, der kan kræves udbetalt, jfr. pkt. 6.A litra b, og c. størstebeløbet, der skal betales ud over auktionsbudet, jfr. pkt. 6.B.

Sikkerheden kan dog hverken være mindre end et års renteudgift af de overtagne prioriteter eller mindre end værdien af det tilbehør, der medfølger ejendommen, med tillæg af 1/2 års lejeindtægt, hvis ejendommen helt eller delvis er udlejet. Ved bortforpagtede landbrugsejendomme dog med tillæg af 1 års forpagtningsafgift.

Enhver, der opnår dækning ved auktionen, kan for sit vedkommende både før og efter denne give afkald på sikkerhedsstillelse. Gives der afkald fra nogle, men ikke fra alle, kan fogedretten fastsætte en mindre sikkerhedsstillelse end ovenfor nævnt. Sikkerheden kan dog ikke være mindre end 1 års renteudgift af de overtagne prioriteter.

Stilles den krævede sikkerhed ikke, ses der bort fra budet, og hammerslaget annulleres, hvorefter auktionen straks genoptages. Fogedretten kan dog i stedet udsætte auktionen og give højstbydende en frist på ikke over 7 dage til at stille sikkerheden, forudsat at der straks stilles sikkerhed for de omkostninger, der vil være forbundet med afholdelse af nyt auktionsmøde.

8. Køberens misligholdelse

Hvis køberen ikke opfylder auktionsvilkårene, kan enhver, der i anledning af auktionen kan rette krav mod køberen, kræve, at det solgte sættes til en ny og eneste auktion (misligholdelsesauktion)

for køberens risiko, således at køberen skal tilsvare, hvad der måtte bydes mindre på den ny auktion, uden at have krav på, hvad der måtte bydes mere.

I stedet for at kræve misligholdelsesauktion kan enhver, der ikke har givet afkald på sikkerhedsstilling, kræve, at den af køberen stillede sikkerhed af fogedretten realiseres og fordeles blandt de berettigede i den rækkefølge, de har krav på at blive fyldestgjort. Bringer dette ikke køberens misligholdelse til ophør, kan der herefter kræves afholdt misligholdelsesauktion.

Begæres sikkerheden først realiseret efter afholdelse af misligholdelsesauktion, kan sikkerheden alene benyttes til dækning af det tab, der er opstået ved, at der er budt mindre på misligholdelsesauktionen.

9. Auktionsskøde

Når køberen godtgør, at auktionsvilkårene er opfyldt, kan han kræve, at fogeden udsteder auktionsskøde til ham. Køberen skal tage skøde på ejendommen inden 1 år efter auktionen.

Køberen betaler selv de omkostninger, der måtte være forbundet med udstedelse af skødet, dets tinglysning, overtagelse af hæftelser samt slettelse af tingbogen af de rettigheder, der ikke opnåede dækning på auktionen.

10. Auktionsvilkårenes fravigelighed

Foranstående vilkår kan ikke fraviges til ugunst for køberen, medmindre auktionen angår en forretnings-, industri-, landbrugs- eller udlejningsejendom.

11. Særlige vilkår