

Højeste bud på 1. auktion kr. 680.000

J.nr. 21-22824-BD-MH

TVANGSAUKTION

**LENDUMVEJ 134, ÅSTED
9900 FREDERIKSHAVN**



Mandag den 16. december 2024 kl. 09:20

~~MANDAG, DEN 11. NOVEMBER 2024, KL. 09:00~~

**RETEN I HJØRRING, RETSSAL J,
SCT. KNUDS PARK 8, 9800 HJØRRING**

INDHOLDSFORTEGNELSE

Salgsopstilling	side	1-4
Rekvirentens udlægs- og auktionsomkostninger	side	5-6
Generelle forhold	side	7
Tingbogsattest	side	8-22
Ejendomsvurdering	side	23-25
BBR-ejermeddelelse	side	26-32
Ejendomsdatarapport	side	33-82
Auktionsopgørelse fra Totalkredit A/S	side	83-87
Auktionsopgørelse fra Kristian Rytter	side	88
Auktionsopgørelse – ejendomsbidrag og grundskyld	side	89
Auktionsopgørelse fra Intrum	side	90
Salgsopstilling fra Nybolig	side	91-114
Auktionsvilkår	side	114-119

Salgsopstilling

(købsnøgle)

til brug for

tvangsauktion over fast ejendom

Udarbejdet af

Advokatrådet og Dansk ejendomsmæglerforening

Højeste bud på 1. auktion kr. 680.000

J.NR. 21-22824-BD-MH

AS AUKT-270/2024

Ejendommens matr.nr.: 4g Den Vestlige del, Åsted

beliggende: Lendumvej 134, 9900 Frederikshavn

Tilhørende: Helle Lundsgaard
Stig Lundsgaard

boende: Lendumvej 134
Åsted, 9900 Frederikshavn

Ny auktion mandag den 16. december 2024 kl. 09:20

Auktionstidspunkt: ~~Mandag, den 11-11-2024 klokken 09:00~~

Auktionssted: Retten i Hjørring, Sct. Knuds Park 8, 9800 Hjørring

Rekvirent, hæftelses nr.: 1.

Ved advokat: Birte Dyrberg

Ejendomsoplysninger

Ejendomskategori: Landbrugsejendom

Ejendomsværdi pr.: 01-10-2022, 1.250.000,00 heraf grundværdi: 120.300,00

Vurdering i h.t.
Retsplejelovens § 562: Nej d.

Areal ifølge tingbogen : 73761 m² heraf vej: 2578 m²

Forsikringsforhold: Top Danmark

Ejendomsskatter
og afgifter for året
andrager og omfatter: 2024
8.168,00

Forslag til særlige
vilkår ifølge auktions-
vilkårenes pkt 10 og 11. Nej

Beskrivelse (herunder evt. bebygget areal, indretning m.v.):

Tinglyst areal 73761 m2, heraf vej 2578 m2.

Ejendommen består af:

Stuehus til landbrugsejendom er på 140 m2 fordelt på stueplan og 1. sal med 90 m2 i stueplan og 50 m2 på 1. Sal.

Bygningsnr. 2 til landbrug m.v. på 162 m2 og udnyttet tagetage på 99 m2, ialt 261 m2.

Bygningsnr. 3 - lade til foder, afgrøder m.v. på 104 m2.

Bygningsnr. 4 - Maskinhus, garage m.v. på 43 m2.

Bygningsnr. 5 - Drivhus på 8 m2.

Alle arealer er taget fra BBR-meddelelsen.

Huset indeholder 6 værelser, badeværelse med bruseniche og køkken.

Varmeforsyning - centralvarme med én fyringsenhed. Der forefindes endvidere en brændeovn i ejendommen.

Ejendommen er beliggende i landzone.

Olietank på ejendommen er fra 1972 og er under 6000 liter.

Afløbsforhold på ejendommen sker ved mekanisk rensning med nedslivningsanlæg med tilladelse.
Ejendommen opvarmes med fjernvarme.

Der er ikke indefrosset grundskyld på ejendommen.

Lejemål:	Nej
Byrder og servitutter (Evt. henvisning til vedh. tingbogsattest):	Se vedlagte tingbogsattest.

Prioritetsopgørelse**PANT- OG UDLÆGSHAVERE**

I rubrikkerne angives tinglyst beløb, lånetype, rentesats, nr./serie/afd., indestående til samt evt. yderligere bem. f.eks. tvangsauktionsklausul, ejerskifteafdrag m.v.

	1. Fordring opgjort pr. auktionsdato	2. Restgæld på hæftelser, der kan forventes overtaget med tillæg af uforfaldne renter	3. Restancer og evt. ejerskifteafdrag på hæftelser, der kan forventes overtaget.	4. Hæftelser der kræves indfriet.
Transport				
Hæftelse nr. 1.: Totalkredit A/S, opr. kr. 1.898.000,00, kontantlån med mulighed for afdragsfrihed, tinglyst den 28.06.2010. Mail: jehd@totalcredit.dk.	1.703.561,44	1.511.952,58	191.608,86	0,00
i alt ved budsum kr.	1.703.561,44	1.511.952,58	191.608,86	0,00
Hæftelse nr. 2.: Ejerpantebrev opr.kr. 600.000,00, tinglyst den 29.05.1997 til Jyske Bank A/S. Mail: silkeborg.privat@jyskebank.dk.	600.000,00	0,00	0,00	600.000,00
i alt ved budsum kr.	2.303.561,44	1.511.952,58	191.608,86	600.000,00
Hæftelse nr. 3.: Udlæg til Kristian Rytter A/S kr. 18.700,00, tinglyst den 28.06.2011. Medtaget for det tinglyste beløb. Mail: pst@kristianrytter.dk.	18.700,00	0,00	0,00	18.700,00
i alt ved budsum kr.	2.322.261,44	1.511.952,58	191.608,86	618.700,00
Hæftelse nr. 4.: Udlæg til Petat Finans A/S, CVR.nr. 38027174 på kr. 20.782,00, tinglyst den 27.08.2013 alene i Stig Lundgaards andel. Medtaget for det tinglyste beløb. Mail: jj@jlaw.dk.	20.782,00	0,00	0,00	20.782,00
i alt ved budsum kr.	2.343.043,44	1.511.952,58	191.608,86	639.482,00
Hæftelse nr. 5.: Udlæg til Intrum Debt. Finance AG kr. 64.324,00, tinglyst den 18.08.2022 alene i Stig Lundsgaards andel. medtaget for det tinglyste beløb. Mail: specialcollection@intrum.com - J.nr. 10307-7629.	77.754,85	0,00	0,00	77.754,85
i alt ved budsum kr.	2.420.798,29	1.511.952,58	191.608,86	717.236,85
Hæftelse nr. 6.: Udlæg til Intrum Debt. Finance AG kr. 98.780,00, tinglyst den 16.08.2022 alene i Stig Lundsgaards andel. Medtaget for det tinglyste beløb. Mail: specialcollection@intrum.com.	112.204,20	0,00	0,00	112.204,20
i alt ved budsum kr.	2.533.002,49	1.511.952,58	191.608,86	829.441,05
Hæftelse nr.:				
Transport				
i alt ved budsum kr.				

Afslutningsside PANT- OG UDLÆGSHAVERE I rubrikkerne angives tinglyst beløb, lånetype, rentesats, nr./serie/afd., indestående til samt evt. yderligere bem. f.eks. tvangsauktionsklausul, ejerskifteafdrag m.v.	1. Fordring opgjort pr. auktionsdagen	2. Restgæld på hæftelser, der kan forventes overtaget med tillæg af uforfaldne renter	3. Restancer og evt. ejerskifteafdrag på hæftelser, der kan forventes overtaget.	4. Hæftelser der kræves indfriet.
Transport	2.533.002,49	1.511.952,58	191.608,86	829.441,05
Hæftelse nr. 7.: Udlæg til Petat Finans A/S, CVR.nr. 38027174, kr. 6.707,00, tinglyst den 20.08.2024 alene i Stig Lundsgaards andel. Medtaget for det tinglyste beløb. Mail: jj@jjslaw.dk.	6.707,00	0,00	0,00	6.707,00
i alt ved budsum	2.539.709,49	1.511.952,58	191.608,86	836.148,05
A. Total	kr. 2.539.709,49	1.511.952,58	191.608,86	836.148,05

- B. Størstebeløbet**, der skal betales/overtages udover auktionsbudet, jfr. vilkårenes pkt. 6B: 53.500,00
- Heraf kontant at betale inden 4 uger: 53.500,00
- Gæld, der kan overtages (størstebeløbet - kontantbeløbet): 0,00
- om art og afvikling oplyses:

Det under B anførte størstebeløb fremkommer således:

a. rekvirentens udlægs- og auktionsomkostninger (salærer og gebyrer m.v.)	kr.	48.492,65	4. andre offentlige bidrag	kr.	0,00
b. rettighedshavernes mødesalærer m.v.	kr.	5.000,00	5. vandafgifter	kr.	0,00
			6. brandforsikringsbidrag	kr.	0,00
De under a og b nævnte beløb er anslået ud fra det under sikkerhedsstillelsen anførte auk-tionsbud , jfr. nedenfor.			7. krav i h.t. leje- eller brandsikringslovgivningen	kr.	0,00
c. restancer vedrørende:			8. andet, jfr. specifikation	kr.	0,00
1. ejendomsskatter	kr.	0,00			
2. vejbidrag m.v.	kr.	0,00			
3. kloakbidrag m.v.	kr.	0,00			

C. Afgifter m.v. til offentlige i anledningen i anledning af auktionen: Se den påtrykte tekst på omslagets inderside.

Ved et auktionsbud på kr. 1.250.000,00 (beregnet efter ejendomsværdi eller sagkyndig vurdering, jfr. retsplejelovens § 562) udgør sikkerhedsstillelsen, jfr. vilkårenes pkt. 7 245.200,00.

Denne salgsopstilling er udarbejdet den 3. oktober 2024 af Birte Dyrberg



SKEMA vedr. opgørelse af **OMKOSTNINGER** ved **TVANGSAUKTION**
(auktionsvilkår § 6 B)

§ 6 B.1.250

Udlæg:

A.	Fogedgebyr	kr.	750,00
	Incassoomkostninger	kr.	2.750,00
	Tilkendt mødesalær udlæg	kr.	500,00

Auktion:

	Ejendomsdatarapport	kr.	70,00
	Auktionsgebyr	kr.	1.500,00
	Annoncering Statstidende	kr.	375,00
	Annoncering Itvang.dk	kr.	4.250,00
	Kopiering af salgsoptstillinger	kr.	250,00
	Befordring besigtigelse m.m.	kr.	547,65
	Rekvirentsælær	kr.	37.500,00
B.	Mødesalær til øvrige	kr.	5.000,00
C.	Restancer ejendomsskatter	kr.	0,00
D.	Brandforsikringsbidrag	kr.	0,00
E.	Gade-, vej- og fortovsbidrag	kr.	
F.	Spildevands- og kloakbidrag	kr.	
G.	Restancer vedrørende renovation	kr.	
H.	Brugspanthavers underskud	kr.	
I.	Nødvendige udgifter til ejendommens drift m.v.	kr.	
J.	Krav, der ifølge lejelovgivningen, brandsikrings- og bygningslovgivning Er gældende mod enhver uden tinglysning	kr.	<u>0,00</u>
	I alt	kr.	<u>53.492,65</u>

Oprundet til

kr. 53.500,00

Hvortil kommer hammerslagsgebyr, gebyr for udskrift af auktionsbogen, evt. salær til beskikket advokat, tinglysningsafgift samt øvrige skødeomkostninger.

SKEMA vedr. opgørelse af **OMKOSTNINGER** ved **TVANGSAUKTION**
(auktionsvilkår § 6 B)

SIKKERHEDSSTILLELSE VED ET AUKTIONSBUÐ PÅ KR 1.250.000,00:

Restance på hæftelse, der kan forventes overtaget	kr. 191.608,86
Størstebeløb – oprundet til	<u>kr. 53.500,00</u>
I alt	kr. 245.108,86
Oprundet til	<u>kr. 245.200,00</u>

GENERELLE FORBEHOLD

Totalkredits lån forfalder ved ejerskifte. En auktionskøber kan ikke påregne gældsovertagelse af lånene.

Ansøgning om gældsovertagelse skal ske gennem et af vores samarbejdende pengeinstitutter.

På totalkredit.dk er der en oversigt over de pågældende pengeinstitutter.

Auktionskøber opfordres til hurtigst muligt efter tvangsauktionen at tage stilling til, om lånene skal indfries eller der søges om gældsovertagelse.

Hvis ejendommen købes på tvangsauktionen med erhvervmæssig udlejning som formål, vil gældsovertagelse normalt blive afslået, når auktionskøber har andre udlejede ejendomme.

Hvis ejendommen købes med henblik på videresalg, er gældsovertagelse ikke en mulighed.

Totalkredit yder kun i ganske få situationer gældsovertagelse til selskaber, og i de tilfælde, vil der være krav om supplerende personlig hæftelse fra selskabets ejer.

Hvis der ikke bevilges gældsovertagelse, vil lånene blive krævet indfriet efter tvangsauktionen. Indfrielse skal ske i overensstemmelse med de vilkår og opsigelsesbestemmelser, der gælder for de enkelte låntyper. For kontantlån, tilpasningslån og indekslån skal eventuel indfrielse foretages på baggrund af obligationsrestgælden. Der kan være særlige indfrielsesvilkår for lånene, herunder en særlig indfrielseskurs.

Frem til indfrielsen skal auktionskøber betale ydelse på lånene i overensstemmelse med lånenes vilkår.

Uanset tvangsauktionsvilkårenes punkt 6 A.a. skal auktionskøber betale morarenter, der måtte påløbe ved at restancer mv. betales senere end datoen for første auktion.

Totalkredit A/S forbeholder sig ret til at foretage ændring af bidragssatser på de lån, som overtages af en auktionskøber.

Totalkredit A/S forbeholder sig ret til ikke at ville udstede samtykkeerklæring til udstedelse af auktionsskøde, før restancer er betalt, og Totalkredits lån enten er indfriet, eller gældsovertagelse er bevilget.

Auktionskøber skal i henhold til Lovgivningen omkring Hvidvask og Terrorfinansiering legitimere sig over for Totalkredit A/S.

Privatpersoner skal udlevere farvekopi af sundhedskort samt farvekopi af pas eller kørekort.

Selskaber skal udlevere tegningsdokumentation i form af udskrift fra Erhvervs- og

Selskabsstyrelsen, kopi af selskabets ejerbog samt legitimation for selskabets reelle ejere (privatpersoner) og tegningsberettigede personer.

Det bemærkes, at auktionskøber selv skal drage omsorg for rettidig betaling af alle terminsydelser, ejendomsskatter m.v., der har rettidig betalingsdag efter auktionens afholdelse. Dette gælder uanset om auktionskøber modtager opkrævningskort eller ej.

Det påhviler endvidere auktionskøber selv at tegne forsikring for den købte ejendom.

Tingbogsattest



Udskrevet: 07.10.2024 11:33:31

Ejendom:
Adresse: Lendumvej 134
9900 Frederikshavn

BFE-nummer: 3141693

Dato: 21.01.2011
Landsejerlav: Den Vestlige Del, Åsted
Matrikelnummer: 0004g
Areal: 73761 m2
Heraf vej: 2578 m2

Hovednotering:
Hovednotering: Landbrugsejendom

Noteringer:
Dato: 11.11.1111
Navn Engholm

Adkomster

Dokument:
Dokumenttype: Skøde
Dato/løbenummer: 19.11.2007-19766-80

Adkomsthavere:
Navn: Stig Lundsgaard
Cpr-nr.: 010865-****
Ejerandel: 1 / 2

Navn: Helle Lundsgaard
Cpr-nr.: 200164-****
Ejerandel: 1 / 2

Købesum:
Kontant købesum: 1.850.000 DKK
Købesum i alt: 1.850.000 DKK

Dato for overtagelse:

19.11.2007

Dokument:

Dokumenttype:

Anden adkomst

Dato/løbenummer:

24.01.2011-1002299041

Adkomsthavere:

Navn:

Stig Lundsgaard

Cpr-nr.:

010865-****

Ejerandel:

1 / 2

Navn:

Helle Lundsgaard

Cpr-nr.:

200164-****

Ejerandel:

1 / 2

Tillægstekst:

Skærum Jordfordeling - j.nr. 3620-04-17

Hæftelser

Dokument:

Dato/løbenummer:

28.06.2010-1000811849

Prioritet:

10

Dokumenttype:

Realkreditpantebrev

Hovedstol:

1.898.000 DKK

Rentesats:

1,6753 %

Låntype:

Kontantlån

Særlige lånevilkår:

Refinansiering

Kontantlån

Mulighed for afdragsfrihed

Inkonvertibel

Rentetilpasning

Kreditorer:

Navn:

TOTALKREDIT A/S

Cvr-nr.:

21832278

Debitorer:

Navn:

Helle Lundsgaard

Cpr-nr.:

200164-****

Navn:

Stig Lundsgaard

Cpr-nr.: 010865-****

Dokument:

Dato/løbenummer: 29.05.1997-8263-80
Prioritet: 11
Dokumenttype: Ejerpantebrev
Hovedstol: 600.000 DKK
Rente: 20

Senest påtegnet:

Dato: 19.01.2011 09:32:02

Kreditorer:

Navn: Helle Lundsgaard
Cpr-nr.: 200164-****

Navn: Stig Lundsgaard
Cpr-nr.: 010865-****

Fuldmagtsbestemmelser:

Fuldmagtshaver:
Navn: Jyske Bank A/S
Cvr-nr.: 17616617

Tillægstekst:

Tillægstekst
Opr lyst for kr 180.000.

Underpant:

Dato/løbenummer: 19.01.2011-1001993395
Prioritet: 1
Underpantsbeløb: 600.000 DKK
Underpanthavere: JYSKE BANK A/S
17616617

Dokument:

Dato/løbenummer: 28.06.2011-1002695712
Prioritet: 12
Dokumenttype: Udlæg
Hovedstol: 18.700 DKK
Rentesats: 0 %

Kreditorer:

Navn: KRISTIAN RYTTER A/S
Cvr-nr.: 28654502

Debitorer:

Navn: Stig Lundsgaard
Cpr-nr.: 010865-****

Anmærkninger:

Dato/løbenummer: 19041102-933019-80
Servitut: Servitut

Dato/løbenummer: 28.06.2010-1000811849
Prioritet: 10
Dokumenttype: Realkreditpantebrev
Hovedstol: 1.898.000 DKK
Rentesats: 1,6753 %
Låntype: Kontantlån
Særlige lånevilkår: Refinansiering
Kontantlån
Mulighed for afdragsfrihed
Inkonvertibel
Rentetilpasning
Kreditor: TOTALKREDIT A/S

Dato/løbenummer: 29.05.1997-8263-80
Prioritet: 11
Dokumenttype: Ejerpantebrev
Hovedstol: 600.000 DKK
Kreditor: Helle Lundsgaard
Kreditor: Stig Lundsgaard

Dato/løbenummer: 19041102-934347-80
Servitut: Servitut

Dato/løbenummer: 19181211-933020-80
Servitut: Servitut

Dato/løbenummer: 19621116-8641-80
Servitut: Servitut

Dato/løbenummer: 19701111-10995-80
Servitut: Servitut

Dato/løbenummer: 19800530-933021-80
Servitut: Servitut

Dato/løbenummer: 19800715-933022-80
Servitut: Servitut

Dato/løbenummer: 19881010-933023-80
Servitut: Servitut

Dato/løbenummer: 20041026-24512-80
Servitut: Servitut

Tillægstekst:

Pant i ideel andel
Lyst i Stig Lundsgaards andel.

Dokument:

Dato/løbenummer: 27.08.2013-1004766934
Prioritet: 13
Dokumenttype: Udlæg
Hovedstol: 20.782 DKK
Rentesats: 0 %

Kreditorer:

Navn: Petat Finans A/S
Cvr-nr.: 38027174

Debitorer:

Navn: Stig Lundsgaard
Cpr-nr.: 010865-****

Anmærkninger:

Dato/løbenummer: 19041102-933019-80
Servitut: Servitut

Dato/løbenummer: 28.06.2010-1000811849
Prioritet: 10
Dokumenttype: Realkreditpantebrev
Hovedstol: 1.898.000 DKK
Rentesats: 1,6753 %
Låntype: Kontantlån
Særlige lånevilkår: Refinansiering

Kontantlån
Mulighed for afdragsfrihed
Inkonvertibel
Rentetilpasning
Kreditor: TOTALKREDIT A/S

Dato/løbenummer: 29.05.1997-8263-80
Prioritet: 11
Dokumenttype: Ejerpantebrev
Hovedstol: 600.000 DKK
Kreditor: Helle Lundsgaard
Kreditor: Stig Lundsgaard

Dato/løbenummer: 28.06.2011-1002695712
Prioritet: 12
Hovedstol: 18.700 DKK
Kreditor: KRISTIAN RYTTER A/S

Dato/løbenummer: 19041102-934347-80
Servitut: Servitut

Dato/løbenummer: 19181211-933020-80
Servitut: Servitut

Dato/løbenummer: 19621116-8641-80
Servitut: Servitut

Dato/løbenummer: 19701111-10995-80
Servitut: Servitut

Dato/løbenummer: 19800530-933021-80
Servitut: Servitut

Dato/løbenummer: 19800715-933022-80
Servitut: Servitut

Dato/løbenummer: 19881010-933023-80
Servitut: Servitut

Dato/løbenummer: 20041026-24512-80
Servitut: Servitut

Tillægstekst:

Ideel andel
Alene lyst i debitors tilhørende ideelle andel.

Dokument:

Dato/løbenummer: 16.08.2022-1014150748
Prioritet: 14
Dokumenttype: Udlæg
Hovedstol: 64.324 DKK
Rentesats: 0 %

Kreditorer:

Navn: Intrum Debt. Finance AG

Debitorer:

Navn: Stig Lundsgaard
Cpr-nr.: 010865-****

Anmærkninger:	
Dato/løbenummer:	19041102-933019-80
Servitut:	Servitut
Dato/løbenummer:	28.06.2010-1000811849
Prioritet:	10
Dokumenttype:	Realkreditpantebrev
Hovedstol:	1.898.000 DKK
Rentesats:	1,6753 %
Låntype:	Kontantlån
Særlige lånevilkår:	Refinansiering Kontantlån Mulighed for afdragsfrihed Inkonvertibel Rentetilpasning
Kreditor:	TOTALKREDIT A/S
Dato/løbenummer:	29.05.1997-8263-80
Prioritet:	11
Dokumenttype:	Ejerpantebrev
Hovedstol:	600.000 DKK
Kreditor:	Helle Lundsgaard
Kreditor:	Stig Lundsgaard
Dato/løbenummer:	28.06.2011-1002695712
Prioritet:	12
Hovedstol:	18.700 DKK
Kreditor:	KRISTIAN RYTTER A/S
Dato/løbenummer:	27.08.2013-1004766934
Prioritet:	13
Hovedstol:	20.782 DKK
Kreditor:	Petat Finans A/S
Dato/løbenummer:	19041102-934347-80
Servitut:	Servitut
Dato/løbenummer:	19181211-933020-80
Servitut:	Servitut
Dato/løbenummer:	19621116-8641-80
Servitut:	Servitut
Dato/løbenummer:	19701111-10995-80
Servitut:	Servitut
Dato/løbenummer:	19800530-933021-80
Servitut:	Servitut
Dato/løbenummer:	19800715-933022-80
Servitut:	Servitut
Dato/løbenummer:	19881010-933023-80
Servitut:	Servitut

Dato/løbenummer: 20041026-24512-80
Servitut: Servitut

Tillægstekst:

Ideel andel
Alene lyst i debitors tilhørende ideelle andel.

Dokument:

Dato/løbenummer: 16.08.2022-1014151996
Prioritet: 15
Dokumenttype: Udlæg
Hovedstol: 98.780 DKK
Rentesats: 0 %

Kreditorer:

Navn: Intrum Debt. Finance AG

Debitorer:

Navn: Stig Lundsgaard
Cpr-nr.: 010865-****

Anmærkninger:

Dato/løbenummer: 19041102-933019-80
Servitut: Servitut

Dato/løbenummer: 28.06.2010-1000811849
Prioritet: 10
Dokumenttype: Realkreditpantebrev
Hovedstol: 1.898.000 DKK
Rentesats: 1,6753 %
Låntype: Kontantlån
Særlige lånevilkår: Refinansiering
Kontantlån
Mulighed for afdragsfrihed
Inkonvertibel
Rentetilpasning
Kreditor: TOTALKREDIT A/S

Dato/løbenummer: 29.05.1997-8263-80
Prioritet: 11
Dokumenttype: Ejerpantebrev
Hovedstol: 600.000 DKK
Kreditor: Helle Lundsgaard
Kreditor: Stig Lundsgaard

Dato/løbenummer: 28.06.2011-1002695712
Prioritet: 12

Hovedstol: 18.700 DKK
Kreditor: KRISTIAN RYTTER A/S

Dato/løbenummer: 27.08.2013-1004766934
Prioritet: 13
Hovedstol: 20.782 DKK
Kreditor: Petat Finans A/S

Dato/løbenummer: 16.08.2022-1014150748
Prioritet: 14
Hovedstol: 64.324 DKK
Kreditor: Intrum Debt. Finance AG

Dato/løbenummer: 19041102-934347-80
Servitut: Servitut

Dato/løbenummer: 19181211-933020-80
Servitut: Servitut

Dato/løbenummer: 19621116-8641-80
Servitut: Servitut

Dato/løbenummer: 19701111-10995-80
Servitut: Servitut

Dato/løbenummer: 19800530-933021-80
Servitut: Servitut

Dato/løbenummer: 19800715-933022-80
Servitut: Servitut

Dato/løbenummer: 19881010-933023-80
Servitut: Servitut

Dato/løbenummer: 20041026-24512-80
Servitut: Servitut

Tillægstekst:
Ideel andel
Alene lyst i debitors tilhørende ideelle andel.

Dokument:
Dato/løbenummer: 20.08.2024-1015930220
Prioritet: 16
Dokumenttype: Udlæg
Hovedstol: 6.707 DKK
Rentesats: 0 %

Kreditorer:

Navn: Petat Finans A/S
Cvr-nr.: 38027174

Debitorer:

Navn: Stig Lundsgaard
Cpr-nr.: 010865-****

Anmærkninger:

Dato/løbenummer: 19041102-933019-80
Servitut: Servitut

Dato/løbenummer: 28.06.2010-1000811849
Prioritet: 10
Dokumenttype: Realkreditpantebrev
Hovedstol: 1.898.000 DKK
Rentesats: 1,6753 %
Låntype: Kontantlån
Særlige lånevilkår: Refinansiering
Kontantlån
Mulighed for afdragsfrihed
Inkonvertibel
Rentetilpasning
Kreditor: TOTALKREDIT A/S

Dato/løbenummer: 29.05.1997-8263-80
Prioritet: 11
Dokumenttype: Ejerpantebrev
Hovedstol: 600.000 DKK
Kreditor: Helle Lundsgaard
Kreditor: Stig Lundsgaard

Dato/løbenummer: 28.06.2011-1002695712
Prioritet: 12
Hovedstol: 18.700 DKK
Kreditor: KRISTIAN RYTTER A/S

Dato/løbenummer: 27.08.2013-1004766934
Prioritet: 13
Hovedstol: 20.782 DKK
Kreditor: Petat Finans A/S

Dato/løbenummer: 16.08.2022-1014150748
Prioritet: 14
Hovedstol: 64.324 DKK
Kreditor: Intrum Debt. Finance AG

Dato/løbenummer: 16.08.2022-1014151996
Prioritet: 15
Hovedstol: 98.780 DKK
Kreditor: Intrum Debt. Finance AG

Dato/løbenummer: 19041102-934347-80
Servitut: Servitut

Dato/løbenummer: 19181211-933020-80
Servitut: Servitut

Dato/løbenummer: 19621116-8641-80
Servitut: Servitut

Dato/løbenummer: 19701111-10995-80
Servitut: Servitut

Dato/løbenummer: 19800530-933021-80
Servitut: Servitut

Dato/løbenummer: 19800715-933022-80
Servitut: Servitut

Dato/løbenummer: 19881010-933023-80
Servitut: Servitut

Dato/løbenummer: 20041026-24512-80
Servitut: Servitut

Tillægstekst:

Ideel andel
Alene lyst i debtors tilhørende ideelle andel.

Servitutter

Dokument:
Dato/løbenummer: 02.11.1904-933019-80
Prioritet: 1
Dokumenttype: Servitut

Akt nr: 80_B-F_161

Arealanvendelse:
Fredning

Tillægstekst:
Tillægstekst
Dok om fredning

Dokument:
Dato/løbenummer: 02.11.1904-934347-80
Prioritet: 2

Dokumenttype: Servitut

Tillægstekst: Tillægstekst
Dok om gravhøj mv, Vedr 4C

Dokument:
Dato/løbenummer: 11.12.1918-933020-80
Prioritet: 3
Dokumenttype: Servitut

Akt nr: 80_B-F_161

Færdsel: Vej

Andet: Andet

Tillægstekst: Tillægstekst
Dok om vej mv

Dokument:
Dato/løbenummer: 16.11.1962-8641-80
Prioritet: 4
Dokumenttype: Servitut

Også tinglyst på:
Antal: 3
Akt nr: 80_B-F_160

Færdsel: Vejret

Andet: Andet

Tillægstekst:

Tillægstekst
Dok om færdselsret mv

Dokument:

Dato/løbenummer: 11.11.1970-10995-80
Prioritet: 5
Dokumenttype: Servitut

Også tinglyst på:

Antal: 28

Akt nr: 80_O-F_697

Tillægstekst:

Tillægstekst
Dok om adgangsbe­grænsning mv, Vedr 5B,

KORREKT AKT 80_Q-F_697

Dokument:

Dato/løbenummer: 30.05.1980-933021-80
Prioritet: 6
Dokumenttype: Servitut

Akt nr: 80_G-F_183

Tillægstekst:

Tillægstekst
Lokalplan nr. 900-2

Dokument:

Dato/løbenummer: 15.07.1980-933022-80
Prioritet: 7
Dokumenttype: Servitut

Tekniske anlæg:

El / vand / varme / gas

Andet:

Andet

Tillægstekst:

Tillægstekst
Dok om højspænding mv

Dokument:

Dato/løbenummer:

10.10.1988-933023-80

Prioritet:

8

Dokumenttype:

Servitut

Akt nr:

80_B-F_190

Ledninger:

Forsyning / afløb

Andet:

Andet

Tillægstekst:

Tillægstekst
Dok om forsynings-/afløbsledninger mv

Dokument:

Dato/løbenummer:

26.10.2004-24512-80

Prioritet:

9

Dokumenttype:

Servitut

Tillægstekst:

Tillægstekst
Dok om vandledning mv

Øvrige oplysninger

Ejendomsvurdering:

Ejendomsværdi: 1.250.000 DKK
Grundværdi: 120.300 DKK
Vurderingsdato: 01.10.2020
Kommunekode: 0813
Ejendomsnummer (BBR-nr.): 049082

Indskannet akt:

Akt nr: 80_B-F_161

Oftest anvendte informationer

Udskrift af udvalgte oplysninger fra OIS.

Adresse	Lendumvej 134, 9900 Frederikshavn
BFE	3141693
Kommune	Frederikshavn (0813)
Matrikel-ejerlav	4g - Den vestlige Del, Åsted
Grund-areal	73.761 m ²
Bebygget areal	407 m ²
Byggesager	Nej
Administrator	
Ejer	Stig Lundsgaard, Helle Lundsgaard
Vurdering	1.250.000 (2022)
Salgspris	1.850.000 DKK (2007)

Ejendomsskat

Ejendomsgrundskyld

Grundskyld	8.168
Grundskyld stuehusværdi	0
Grundskyld produktion-sjod	0
Grundskyld restareal	0
Grundskyld land/skovbrugsværdi	0

Dækningsafgift

Dækningsafgift erhvervsejendomme	0
Dækningsafgift offentlig myndighed	0

Skatteoplysninger

Skatteår	2024
----------	------

Ejendomsvurderingsoplysninger

Ejendomsvurderingsår	2023
Ændringsdato for ejendomsvurdering	2023-01-05
Juridisk kategorikode	2100
Juridisk kategoritekst	Ejerbolig til vurdering i ulige år
Juridisk underkategorikode	2110
Juridisk underkategoritekst	Ejendom til helårsbeboelse i ulige år

Kommunepromiller

Grundskyld, kommunepromille	13,4
Grundskyld produktion-sjod, kommunepromille	7,2
	0

Dækningsafgift erhvervsejendomme, kommunepromille

Dækningsafgift offentlig myndighed, kommunepromille

14,95



Frederikshavn Kommune

Teknik & Miljø (BBR)

Afsender

Frederikshavn Kommune, Teknik & Miljø (BBR)
Rådhus Alle 100, 9900 Frederikshavn

BBR-Meddelelse

(Udskrift af oplysninger fra Bygnings- og Boligregistret)

Kommune nr.:

813

BFE-nr.:

3141693

BBR adresse:

Lendumvej 134 (Vejkode: 4125), 9900 Frederikshavn

Udskrift dato:

16-09-2024

Denne BBR-meddelelse er hentet via selvbetjening.

Fejl eller mangler i udskriften bedes meddelt til kommunen via e-mailadressen tf@frederikshavn.dk eller telefonnr 98456390

Oplysninger om grunde

Adresse: Lendumvej 134 (vejkode: 4125), Åsted, 9900 Frederikshavn

Ejerforhold: Privatpersoner eller interessentskab

Vand & afløb

Vandforsyning: Alment vandforsyningsanlæg

Afløbsforhold: Mekanisk rensning med nedsivningsanlæg med tilladelse

Udledningstilladelse: Der foreligger tilladelse

Grundareal

73761 m²

Matrikelnr.

4g

Ejerlav

DEN VESTLIGE DEL, ÅSTED

Ejendom

BFE-nr.: 3141693

Oplysninger om tekniske anlæg

Pr. 1. januar 2012 skal oplysninger om olietanke oplyses og registreres i BBR. Derfor er de oplysninger, som kommunen i forvejen har været i besiddelse af, blevet samlet i BBR. Hvis der er uoverensstemmelse mellem olietankoplysningerne på BBR-meddelelsen og de faktiske forhold, har ejeren pligt til at meddele dette til kommunen.

Anlægsnr.: 1

Adresse: Lendumvej 134 (vejkode: 4125), Åsted, 9900 Frederikshavn

Beliggende på matrikel 4g

Beliggenhed (kvalitet): Usikker

Tank

Driftstatus: I drift

Etableringsår: 1972

Størrelsesklasse: 1

Placering: Over terræn, udendørs

Indhold: Mineralske olieprodukter

Oplysninger om bygninger

Bygningsnr.: 1

Adresse: Lendumvej 134 (vejkode: 4125), Åsted, 9900 Frederikshavn

Stuehus til landbrugsejendom (Bygningens anvendelse 110)

Matrikelnr.: 4g

Landsejerlavnavn: DEN VESTLIGE DEL, ÅSTED

Beliggenhed (kvalitet): Sikker

Opførelsesår: 1927

Antal etager u. kælder & tagetage: 1

Antal helårsboliger med køkken: 1

Antal helårsboliger uden køkken: 0

Materialer

Ydervæggens materiale: Mursten

Tagdækningsmateriale: Tegl

Kilde til bygningens materialer: Oplyst af ejer eller dennes repræsentant

Areal i grundplan	m2	Samlet andet areal	m2	Bygningens arealanvendelse	m2
Bebygget areal	90	Samlet andet areal	0	Samlet boligareal	140
Overdækket areal	0	Heraf affaldsrum i terræn	0	Heraf areal af lovlig beboelse i kælder	0
Areal i hele bygningen	m2	Heraf indbygget garage	0	Samlet erhvervsareal	0
Samlet bygningsareal (excl. kælder & tagetage)	90	Heraf indbygget carport	0	Heraf erhverv i kælder	0
		Heraf indbygget udhus	0	Antal etager u. kælder & tagetage	1
Samlet kælderareal	0	Heraf lukkede overdækninger	0		
Heraf udnyttet kælder	0	Heraf indbygget udestue el. lign.	0		
Heraf dyb kælder	0	Heraf udvendig efter isolering	0		
Samlet tagetageareal	50	Heraf øvrige arealer	0		
Heraf udnyttet tagetage	50	Heraf indbygget garage i kælder	0		

Kilde til bygningsarealer: Oplyst af ejer eller dennes repræsentant

Energioplysninger

Varmeinstallation: Centralvarme med én fyringsenhed

Opvarmingsmiddel: Flydende brændsel

Oplysninger om bolig-/erhvervsenheder

Adresse: Lendumvej 134 (vejkode: 4125), Åsted, 9900 Frederikshavn

Stuehus til landbrugsejendom (Anvendelseskode: 110)

Samlet areal:	140 m2	Egentlig beboelseslejlighed med eget køkken
Enhedens erhvervsareal:	0 m2	
Enhedens boligareal:	140 m2	
Andet areal:	0 m2	
Enhedens andel af fælles adgangsareal:	0 m2	
Enhedens andel i fælles boligareal:	0 m2	
Areal af lukket altan/udestue:	0 m2	
Areal af åben altan/tagterrasse:	0 m2	
Tinglyst areal fra Matriklen:	0 m2	

Kilde til arealer: Oplyst af ejer eller dennes repræsentant

Antal værelser: 6

Antal toiletter: 1

Antal badeværelser: 1

Køkkenforhold: Eget køkken med afløb

Bygningsnr.: 2

Adresse: Lendumvej 134 (vejkode: 4125), Åsted, 9900 Frederikshavn

Anden bygning til landbrug mv. (Bygningens anvendelse 219)

Matrikelnr.: 4g

Landsejerlavnavn: DEN VESTLIGE DEL, ÅSTED

Beliggenhed (kvalitet): Sikker

Opførelsesår: 1927

Antal etager u. kælder & tagetage: 1

Antal helårsboliger med køkken: 0

Antal helårsboliger uden køkken: 0

Materialer

Ydervæggens materiale: Andet materiale

Tagdækningsmateriale: Metal

Kilde til bygningens materialer: Oplyst af ejer eller dennes repræsentant

Areal i grundplan	m2	Samlet andet areal	m2	Bygningens arealanvendelse	m2
Bebygget areal	162	Samlet andet areal	0	Samlet boligareal	0
Overdækket areal	0	Heraf affaldsrum i terræn	0	Heraf areal af lovlig beboelse i kælder	0
Areal i hele bygningen	m2	Heraf indbygget garage	0	Samlet erhvervsareal	261
Samlet bygningsareal (excl. kælder & tagetage)	162	Heraf indbygget carport	0	Heraf erhverv i kælder	0
		Heraf indbygget udhus	0	Antal etager u. kælder & tagetage	1
Samlet kælderareal	0	Heraf lukkede overdækninger	0		
Heraf udnyttet kælder	0	Heraf indbygget udestue el. lign.	0		
Heraf dyb kælder	0	Heraf udvendig efter isolering	0		
Samlet tagetageareal	99	Heraf øvrige arealer	0		
Heraf udnyttet tagetage	99	Heraf indbygget garage i kælder	0		

Kilde til bygningsarealer: Oplyst af ejer eller dennes repræsentant

Energioplysninger

Varmeinstallation: Ingen varmeinstallation

Oplysninger om bolig-/erhvervsenheder

Adresse: Lendumvej 134 (vejkode: 4125), Åsted, 9900 Frederikshavn

Anden enhed til landbrug mv. (Anvendelseskode: 219)

Samlet areal:	261 m2	Andet
Enhedens erhvervsareal:	261 m2	
Enhedens boligareal:	0 m2	
Andet areal:	0 m2	
Enhedens andel af fælles adgangsareal:	0 m2	
Enhedens andel i fælles boligareal:	0 m2	
Areal af lukket altan/udestue:	0 m2	
Areal af åben altan/tagterrasse:	0 m2	
Tinglyst areal fra Matriklen:	0 m2	
Kilde til arealer: Oplyst af kommunen		

Bygningsnr.: 3

Adresse: Lendumvej 134 (vejkode: 4125), Åsted, 9900 Frederikshavn

Lade til foder, afgrøder mv. (Bygningens anvendelse 216)

Matrikelnr.: 4g

Landsejerlavnavn: DEN VESTLIGE DEL, ÅSTED

Beliggenhed (kvalitet): Sikker

Opførelsesår: 1965

Antal etager u. kælder & tagetage: 1

Antal helårsboliger med køkken: 0

Antal helårsboliger uden køkken: 0

Materialer

Ydervæggens materiale: Letbetonsten

Tagdækningsmateriale: Metal

Kilde til bygningens materialer: Oplyst af ejer eller dennes repræsentant

Areal i grundplan	m2	Samlet andet areal	m2	Bygningens arealanvendelse	m2
Bebygget areal	104	Samlet andet areal	0	Samlet boligareal	0
Overdækket areal	0	Heraf affaldsrum i terræn	0	Heraf areal af lovlig beboelse i kælder	0
Areal i hele bygningen	m2	Heraf indbygget garage	0	Samlet erhvervsareal	104
Samlet bygningsareal (excl. kælder & tagetage)	104	Heraf indbygget carport	0	Heraf erhverv i kælder	0
		Heraf indbygget udhus	0	Antal etager u. kælder & tagetage	1
Samlet kælderareal	0	Heraf lukkede overdækninger	0		
Heraf udnyttet kælder	0	Heraf indbygget udestue el. lign.	0		
Heraf dyb kælder	0	Heraf udvendig efter isolering	0		
Samlet tagetageareal	0	Heraf øvrige arealer	0		
Heraf udnyttet tagetage	0	Heraf indbygget garage i kælder	0		

Kilde til bygningsarealer: Oplyst af ejer eller dennes repræsentant

Energioplysninger

Varmeinstallation: Ingen varmeinstallation

Bemærkninger for bygning

LADE

Oplysninger om bolig-/erhvervsenheder

Adresse: Lendumvej 134 (vejkode: 4125), Åsted, 9900 Frederikshavn

Lade til foder, afgrøder mv. (Anvendelseskode: 216)

Samlet areal:	104 m2	Andet
Enhedens erhvervsareal:	104 m2	
Enhedens boligareal:	0 m2	
Andet areal:	0 m2	
Enhedens andel af fælles adgangsareal:	0 m2	
Enhedens andel i fælles boligareal:	0 m2	
Areal af lukket altan/udestue:	0 m2	
Areal af åben altan/tagterrasse:	0 m2	
Tinglyst areal fra Matriklen:	0 m2	
Kilde til arealer: Oplyst af kommunen		

Bygningsnr.: 4

Adresse: Lendumvej 134 (vejkode: 4125), Åsted, 9900 Frederikshavn

Maskinhus, garage mv. (Bygningens anvendelse 217)

Matrikelnr.: 4g

Landsejerlavnavn: DEN VESTLIGE DEL, ÅSTED

Beliggenhed (kvalitet): Sikker

Opførelsesår: 1962

Antal etager u. kælder & tagetage: 1

Antal helårsboliger med køkken: 0

Antal helårsboliger uden køkken: 0

Materialer

Ydervæggens materiale: Mursten

Tagdækningsmateriale: Metal

Kilde til bygningens materialer: Oplyst af ejer eller dennes repræsentant

Areal i grundplan	m2	Samlet andet areal	m2	Bygningens arealanvendelse	m2
Bebygget areal	43	Samlet andet areal	0	Samlet boligareal	0
Overdækket areal	0	Heraf affaldsrum i terræn	0	Heraf areal af lovlig beboelse i kælder	0
Areal i hele bygningen	m2	Heraf indbygget garage	0	Samlet erhvervsareal	43
Samlet bygningsareal (excl. kælder & tagetage)	43	Heraf indbygget carport	0	Heraf erhverv i kælder	0
		Heraf indbygget udhus	0	Antal etager u. kælder & tagetage	1
Samlet kælderareal	0	Heraf lukkede overdækninger	0		
Heraf udnyttet kælder	0	Heraf indbygget udestue el. lign.	0		
Heraf dyb kælder	0	Heraf udvendig efter isolering	0		
Samlet tagetageareal	0	Heraf øvrige arealer	0		
Heraf udnyttet tagetage	0	Heraf indbygget garage i kælder	0		

Kilde til bygningsarealer: Oplyst af ejer eller dennes repræsentant

Energioplysninger

Varmeinstallation: Ingen varmeinstallation

Bemærkninger for bygning

MASKINHUS

Oplysninger om bolig-/erhvervsenheder

Adresse: Lendumvej 134 (vejkode: 4125), Åsted, 9900 Frederikshavn

Maskinhus, garage mv. (Anvendelseskode: 217)

Samlet areal:	43 m2	Andet
Enhedens erhvervsareal:	43 m2	
Enhedens boligareal:	0 m2	
Andet areal:	0 m2	
Enhedens andel af fælles adgangsareal:	0 m2	
Enhedens andel i fælles boligareal:	0 m2	
Areal af lukket altan/udestue:	0 m2	
Areal af åben altan/tagterrasse:	0 m2	
Tinglyst areal fra Matriklen:	0 m2	

Kilde til arealer: Oplyst af kommunen

Bygningsnr.: 5

Adresse: Lendumvej 134 (vejkode: 4125), Åsted, 9900 Frederikshavn

Bygningens anvendelse: Drivhus (Bygningens anvendelse 940)

Matrikelnr.: 4g

Landsejerlavsnavn: DEN VESTLIGE DEL, ÅSTED

Beliggenhed (kvalitet): Sikker

Opførelsesår: 2013

Materialer

Ydervæggens materiale: Glas

Tagdækningsmateriale: Glas

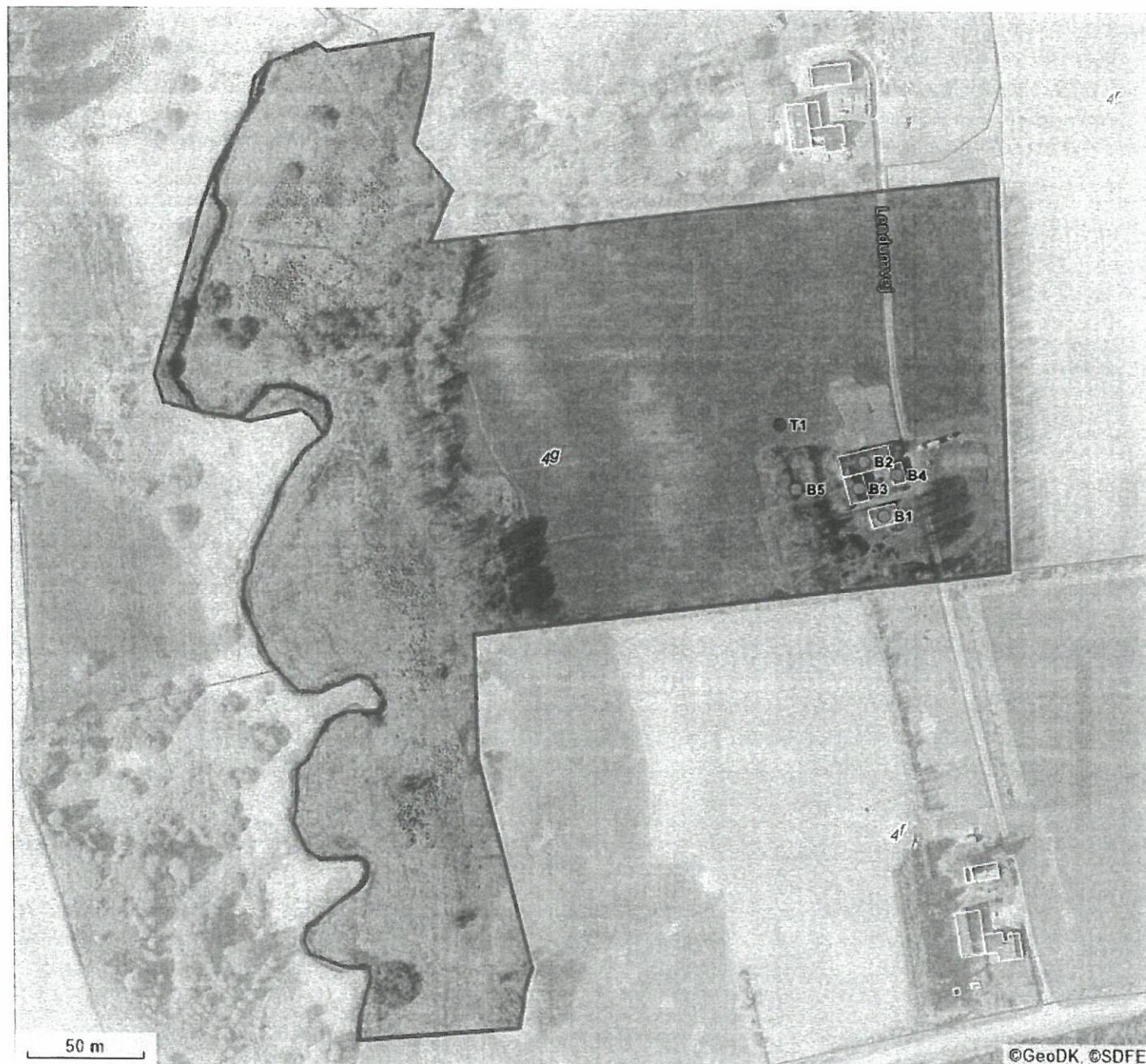
Kilde til bygningens materialer: Oplyst af kommunen

Areal

Bebygget areal: 8 m2

Kilde til bygningsarealer: Oplyst af kommunen

Kortmateriale



Forkortelser	
B#	Bygningsnummer
T#	Teknisk anlæg nummer
NY	Nybyggeri
*	Bygning på fremmed grund

Punkter i kortet	
○	Punktet er sikkert placeret
●	Punktet er usikkert placeret

Linjer i kortet	
—	Ejendom
—	Jordstykke ¹
▭	Bygningsomrids, nøjagtigt ²
▭	Bygningsomrids, unøjagtigt ³

1. Jordstykke dækker over udstrækningen af det enkelte matrikelnummer.
2. Bygningsomridset er nøjagtigt, når dets placering er verificeret af GeoDanmark (se nedenfor).
3. Bygningsomridset er unøjagtigt, når dets placering ikke er verificeret af GeoDanmark (se nedenfor).

Du kan få et mere detaljeret geografisk overblik over ejendommen på <https://kort.bbr.dk>.

Kortmaterialet er automatisk genereret på baggrund af nyeste offentligt tilgængelige data om ejendommen fra Bygnings- og Boligregistret (BBR), Matrikelkortet, GeoDanmark, Danmarks Adresseregister (DAR).

I Bygnings- og Boligregistret (BBR) finder du oplysninger om alle bygninger og boliger i Danmark. Se mere på <https://bbr.dk> – her er det også muligt at flytte et rødt

Din pligt som ejer

Det er dit ansvar som ejer, at oplysningerne om din ejendom i BBR er korrekte. En registrering i BBR kan ikke nødvendigvis tages som udtryk for, at byggeriet er lovligt i henhold til anden lovgivning. Kommunen kan give en bøde på op til 5.000 kr., hvis du ikke indberetter oplysninger til BBR, eller hvis du giver forkerte oplysninger.

Derfor er det vigtigt, at du læser din BBR-meddelelse og kontrollerer om alle bygninger og anlæg på ejendommen er registreret rigtigt. Når du køber en ejendom eller ændrer på bygninger og boliger, er det ekstra vigtigt at være opmærksom på, om registreringerne er korrekte. Indberetningspligten gælder også byggesager.

Du skal være særligt opmærksom på:

- **Opførelsesår**
- **Om- og tilbygningsår**
- **Bebygget areal**
- **Antal etager**
- **Samlet boligareal eller erhvervsareal**
- **Areal af udnyttet tagetage**
- **Areal af udestue**
- **Tagdækningsmateriale**
- **Varmeinstallation**

Omkring opførelsesår vil der nogle steder være angivet år 1000. Dette skyldes, at du ikke har givet oplysninger om opførelsesår vedrørende den pågældende bygning. Kommunen har lov til at kontrollere de oplysninger, du giver til BBR. Kontrollen kan ske ved et anmeldt besøg på ejendommen eller ved registersamkøring med eksterne kilder – f.eks. folkeregistret eller ved hjælp af luffotos.

I BBR er din ejendom registreret på 4 niveauer:

Grund

Grunden er normalt det samme som en matrikel, og er et sammenhængende stykke jord. I særlige tilfælde kan grunden bestå af flere matrikler, og en ejendom af flere grunde. Dette vil oftest være på landbrugsejendomme. På grunden registreres f.eks. oplysninger om vandforsyning og afløbsforhold.

Bygning

Bygninger i BBR er alt fra et redskabsskur til et butikcenter. Her findes informationer om den væsentligste anvendelse af bygningen, bebygget areal, arealet af samtlige etager (samlet bygningsareal), materialer m.m.

Enhed

En enhed i BBR er betegnelsen for en bolig i et parcelhus, en lejlighed eller f.eks. et erhvervslejemål. En enhed ligger altid inde i en bygning. Enfamiliehuse har typisk en boligenhed, etageboligbebyggelse har en boligenhed for hver lejlighed, og erhvervsbygninger en eller flere enheder til erhverv. En enhed har typisk sin egen selvstændige indgang. Under enheder registreres bl.a. samlet areal, areal til beboelse/ erhverv samt anvendelsen.

Tekniske anlæg

Tekniske anlæg kan være olietanke, vindmøller, gylletanke, solvarmeanlæg m.m. Tekniske anlæg er som regel placeret på grunden, men kan også ligge inde i en bygning.

Arealerne på BBR-meddelelsen

Arealerne indgår i beregningen af ejendomsvurderingen, men kan også have betydning for f.eks. forsikring, realkredit- og boliglån, fjernvarmeregning m.m. Arealer skal altid måles til ydersiden af ydervægge. Læs mere om opmåling og se vejledninger på www.bbr.dk.

Det bebyggede areal svarer normalt til stueetagens areal. I bygninger med forskudte etager opmåles det bebyggede areal som bygningens udbredelse set oppefra.

Det samlede bygningsareal opgøres som arealet af samtlige etager. Areal af eventuel kælder og tagetage skal ikke regnes med.

Tagetagens samlede areal opgøres som det areal, der udnyttes sammen med det areal, der ville kunne udnyttes til bolig eller erhverv. Ligesom i bygningsreglementet måles arealet i vandret plan 1,5 m over færdigt gulv til den udvendige side af tagbelægningen.

Udnyttet areal i tagetagen opgøres som den del af tagetagens areal, som faktisk udnyttes til beboelse eller erhverv.

Kælderarealet opgøres samlet for hele kælderetagen.

Det samlede boligareal opgøres som arealet af samtlige beboelsesrum inklusive areal i entré, gang, badeværelse, toilet og køkken. I arealet medregnes udnyttet areal i eventuel tagetage og areal af kælderrum, der må anvendes til beboelse – det vil sige opfylder bygge Lovgivningens krav til beboelsesrum.

Hvis arealerne har forskellige anvendelser, skal de deles op i den del, der må bruges til bolig, den del der anvendes til erhvervs- eller institutionsformål samt den del, der udgør andet areal.

Sammenhængen mellem de forskellige arealangivelser betyder f.eks., at for et parcelhus uden kælder, hvor parcelhuset kun bruges til beboelse, vil boligarealet svare til det samlede bygningsareal plus eventuel udnyttet tagetage.

Har en bygning to eller flere lejligheder, fordeles adgangs- og trappearealer ligeligt mellem de enkelte lejligheder.

Med hensyn til areal af ejerlejlighed skal du være specielt opmærksom på, at BBR's boligareal ofte vil være forskellig fra **det tinglyste areal**. Det skyldes, at arealerne opgøres efter forskellige principper. Ejerlejlighedens samlede areal i BBR vil svare til summen af areal til beboelse, areal til erhverv inklusive andel af adgangsareal.

Vejledning til BBR-meddelelse

Vers. 1.9

Oversigt over BBR-oplysninger

Anvendelse	Anvendelse fortsat	Materialer	Opvarmningsforhold
Helårsbeboelse <ul style="list-style-type: none"> • Stuehus til landbrugsejendom • Fritliggende enfamiliehus • Sammenbygget enfamiliehus • Fritliggende enfamiliehus i tæt-lav bebyggelse • Række-, kæde-, eller dobbelthus (lodret adskillelse mellem enhederne) • Række-, kæde- og klyngehus • Dobbeltthus • Etagebolig-bygning, flerfamiliehus eller to-familiehus • Kollegium • Boligbygning til døgninstitution • Anneks i tilknytning til helårsbolig • Anden bygning til helårsbeboelse 	<ul style="list-style-type: none"> • Grundskole • Universitet • Anden bygning til undervisning og forskning • Hospital og sygehus • Hospice, behandlingshjem mv. • Sundhedscenter, lægehus, fødeklinik mv. • Anden bygning til sundhedsformål • Døgninstitution • Servicefunktion på døgninstitution • Kaserne • Fængsel, arresthus mv. • Anden bygning til institutionsformål 	Ydervæggens materialer <ul style="list-style-type: none"> • Mursten • Letbetonen • Fibercement herunder asbest • Bindingsværk • Træ • Betonelementer • Metal • Fibercement uden asbest • Plastmaterialer • Glas • Ingen • Andet materiale 	Varmeinstallation <ul style="list-style-type: none"> • Fjernvarme/blokvarme • Centralvarme med én fyringsenhed • Ovn til fast og flydende brændsel • Varmepumpe • Centralvarme med to fyringsenheder • Elvarme • Gasradiatorer • Ingen varmeinstallation • Blandet
Erhverv <ul style="list-style-type: none"> • Stald til svin • Stald til kvæg, får mv. • Stald til fjerkræ • Minkhal • Væksthus • Lade til foder, afgrøder mv. • Maskinhus, garage mv. • Lade til halm, hø mv. • Anden bygning til landbrug mv. 	Fritidsformål <ul style="list-style-type: none"> • Sommerhus • Feriecenter, center til campingplads mv. • Bygning med ferielejligheder til erhvervsmæssig udlejning • Bygning med ferielejligheder til eget brug • Anden bygning til ferieformål • Klubhus i forbindelse med fritid og idræt • Svømmehal • Idrætshal • Tribune i forbindelse med stadion • Bygning til træning og opstaldning af heste • Anden bygning til idrætsformål • Kolonihavehus • Anneks i tilknytning til fritids- og sommerhus • Anden bygning til fritidsformål 	Tagdækningsmateriale <ul style="list-style-type: none"> • Tagpap med lille hældning • Tagpap med stor hældning • Fibercement herunder asbest • Betontagsten • Tegl • Metal • Stråtag • Fibercement uden asbest. • Plastmaterialer • Glas • Levende tage • Andet materiale 	Opvarmningsmiddel <ul style="list-style-type: none"> • Elektricitet • Gasværksgas • Flydende brændsel • Fast brændsel • Halm • Naturgas • Andet
<ul style="list-style-type: none"> • Bygning til industri med integreret produktionsapparat • Bygning til industri uden integreret produktionsapparat • Værksted • Anden bygning til produktion • Bygning til energiproduktion • Bygning til energidistribution • Bygning til vandforsyning • Bygning til håndtering af affald og spildevand • Anden bygning til energiproduktion og forsyning • Bygning til jernbane- og busdrift • Bygning til luftfart • Bygning til parkering- og transportanlæg • Bygning til parkering af flere end to køretøjer i tilknytning til boliger • Havneanlæg • Andet transportanlæg 	Mindre bygninger til garageformål, opbevaring m.v. <ul style="list-style-type: none"> • Garage • Carport • Udhus • Drivhus • Fritliggende overdækning • Fritliggende udestue 	Afløbsforhold <ul style="list-style-type: none"> • Intet afløb • Blandet afløbsforhold på ejendommen (er specificeret på bygningen) 	Supplerende varme <ul style="list-style-type: none"> • Ikke oplyst • Varmepumpe • Brændeovne og lignende med skorsten • Biopjejs og lignende uden skorsten • Solpaneler • Pejls • Gasradiator • Elvarme • Biogasanlæg • Andet • Bygningen har ingen supplerende varme
<ul style="list-style-type: none"> • Bygning til kontor • Bygning til detailhandel • Bygning til lager • Butikscener • Tankstation • Anden bygning til kontor, handel og lager • Hotel, kro eller conferencecenter med overnatning • Bed & breakfast mv. • Restaurant, café og conferencecenter uden overnatning • Privat servicevirksomhed som frisør, vaskeri, netcafé mv. • Anden bygning til serviceerhverv 	Andre bygninger <ul style="list-style-type: none"> • Tiloversbleven landbrugsbygning • Faldefærdig bygning • Ukendt bygning 	Inden for kloakeret område <ul style="list-style-type: none"> • Fælleskloakeret: spildevand + tag- og overfladevand • Fælleskloakeret: spildevand + delvis tag- og overfladevand • Fælleskloakeret: spildevand • Fælleskloakeret: tag- og overfladevand • Separatkloakeret: spildevand + tag- og overfladevand • Separatkloakeret: spildevand + delvis tag- og overfladevand • Separatkloakeret: spildevand • Separatkloakeret: tag- og overfladevand • Spildevandskloakeret: Spildevand • Afløb til offentligt kloaksystem • Afløb til fællesprivat kloaksystem • Afløb til fællesprivat kloaksystem med tilslutning til spildevandsforsyningens kloaksystem 	Andet
<ul style="list-style-type: none"> • Biograf, teater, koncertsted mv. • Museum • Bibliotek • Kirke eller anden bygning til trosudøvelse for statsanerkendte trossamfund • Forsamlingshus • Forlystelsespark • Anden bygning til kulturelle formål 	Toiletforhold <ul style="list-style-type: none"> • Vandskyllende toilet i enhed • Vandskyllende toilet udenfor enheden • Intet vandskyllende toilet i enheden 	Uden for kloakeret område <p>Afløbskoder for ejendomme uden for kloakerede områder inddeles efter hvilken rensekasse, som den private renseløsning opfylder. Rensseklassen kan være:</p> <ul style="list-style-type: none"> • O (Reduktion af organisk stof) • OP (Reduktion af organisk stof og total fosfor) • SO (Skærpet krav til reduktion af organisk stof samt nitrifikation) • SOP (Skærpet krav til reduktion af organisk stof og fosfor samt nitrifikation). 	Andet
	Badeforhold <ul style="list-style-type: none"> • Badeværelse i enheden • Adgang til badeværelse • Hverken badeværelse eller adgang til badeværelse 	Uden for kloakeret område <p>En oversigt over alle afløbskoder i BBR findes på: https://teknik.bbr.dk/kodelister/0/1/0/A/loebforhold</p>	Andet
	Køkkenforhold <ul style="list-style-type: none"> • Eget køkken med afløb • Adgang til fælles køkken • Fast kogeinstallation i værelse eller på gang • Ingen fast kogeinstallation 		Andet
			Boligtype <ul style="list-style-type: none"> • Egentlig beboelseslejlighed med eget køkken • Blandet bolig og erhverv med eget køkken • Enkeltværelse uden eget køkken • Fællesbolig • Sommer- eller fritidsbolig • Andet
			Ejerforhold <ul style="list-style-type: none"> • Privatpersoner eller interessentskab • Alment boligselskab • Aktie-, anpart- eller andet selskab (undtagen interessentskab) • Forening, legat eller selvejende institution • Privat andelsboligforening • Den kommune, hvori ejendommen er beliggende • Anden primærkommune • Region • Staten • Andet, herunder moderejendomme for bebyggelser, der er opdelt i ejerlejligheder samt ejendomme, der ejes af flere kategorier af ejere
			Vandforsyning <ul style="list-style-type: none"> • Alment vandforsyningsanlæg • Privat vandforsyningsanlæg • Enkeltindvindingsanlæg • Brønd • Ikke alment vandforsyningsanlæg • Blandet vandforsyning • Ingen vandforsyning



EJENDOMS DATA RAPPORT

Lendumvej 134, 9900
Frederikshavn

Rapport købt 16/09 2024
Rapport færdig 16/09 2024

Indhold

Resumé.....	5
Dette afsnit indeholder alle svar i ejendomsrapporten.	
Bygninger	10
BBR-meddelelsen.....	10
Energimærkning.....	10
Tilstandsrapport.....	10
Elinstallationsrapport.....	11
Byggesag.....	11
Byggeskadeforsikring.....	12
Olietanke.....	12
Fredede bygninger.....	13
Flexboligtilladelse.....	14
Økonomi	15
Ejendoms- og grundværdi.....	15
Planer	16
Zonestatus.....	16
Lokalplaner.....	16
Landzonetilladelser.....	17
Kommuneplaner.....	17
Spildevandsplaner.....	19
Varmeplaner.....	21
Varmeforsyning.....	21
Vejforsyning.....	22
Vejdirektoratets projekter.....	23
Hovedstadsområdets transportkorridorer.....	23
Landsplandirektiv "Baltic Pipe".....	24
Landsplandirektiv "Udviklingsområder".....	24
Råstofplaner.....	25
Spildevand og drikkevand	27
Aktuelle afløbsforhold.....	27
Tilladelser vedr. spildevandsforhold på ejendommen.....	27
Påbud vedr. spildevandsforhold på ejendommen.....	27
Medlemskab af spildevandsforsyning.....	28
Aktuel vandforsyning.....	28
Påbud/dispensationer/anbefalinger vedr. vandindvindingsanlæg/-boringer på ejendommen.....	28
Grundvand - Drikkevandsinteresser.....	29
Grundvand - Følsomme indvindingsområder.....	30
Jordforurening	31
Jordforureningsattest.....	31
Kortlagt jordforurening.....	31
Områdeklassificering.....	32
Påbud iht. jordforureningsloven.....	32
Natur, skov og landbrug	33
Fredskov.....	33

Majoratsskov.....	33
Beskyttet natur.....	34
Internationale naturbeskyttelsesområder.....	35
Landbrugspligt.....	36
Fredede fortidsminder, bygge- og beskyttelseslinjer.....	37
Fredede fortidsminder og fortidsmindebeskyttelseslinjer.....	37
Beskyttede sten- og jorddiger.....	38
Skovbyggelinjer.....	38
Sø- og åbeskyttelseslinjer.....	39
Kirkebyggelinjer.....	39
Klitfredningslinje.....	40
Strandbeskyttelseslinje.....	40
Om ejendomsdatarapporten.....	42

Følgende bilag kan hentes:

- Vejforsyningskort
 - BBR-meddelelse - Frederikshavn
 - Jordforureningsattest_4g_Den vestlige Del, Åsted_9cd30a25-f533-4b65-a4da-5577c47c1aab
-



EJENDOMS DATA RAPPORT

Lendumvej 134, 9900
Frederikshavn

Rapport købt 16/09 2024

Rapport færdig 16/09 2024

Resumé

Bygninger

BBR-meddelelsen

Findes der en BBR-meddelelse for ejendommen?..... Ja, se bilag
Oplysninger er indhentet d. 16. september 2024

Energimærkning

Hvad er ejendommens energimærke?..... Ejendommen har ikke noget energimærke
Oplysninger er indhentet d. 16. september 2024

Tilstandsrapport

Findes der en tilstandsrapport for ejendommen?..... Tilgængelig for ejer eller fuldmagtshaver
Oplysninger er indhentet d. 16. september 2024

Bemærk: Tilstandsrapporten er kun tilgængelig for ejer og/eller fuldmagtshaver.

Elinstallationsrapport

Findes der en elinstallationsrapport for ejendommen?..... Tilgængelig for ejer eller fuldmagtshaver
Oplysninger er indhentet d. 16. september 2024

Bemærk: Elinstallationsrapport er kun tilgængelig for ejer og/eller fuldmagtshaver.

Byggesag

Er der igangværende byggesag for ejendommen?..... Nej
Oplysninger er indhentet d. 16. september 2024

Bemærk: Visse byggesagstyper ikke registreres i BBR. Det kan f.eks. gælde byggesager vedr. tekniske anlæg (master, gylletanke m.v.) eller byggesager vedr. konstruktionsændringer i etageejendomme (gennembrydning af bærende vægge, udvendige altaner m.v.). Man skal også være opmærksom på, at byggesager, der ikke kræver ibrugtagningstilladelse, godt kan være afsluttet i BBR, selvom der stadig udestår nogle afsluttende dokumenter i sagen. Sådanne forhold vil ikke blive vist som verserende byggesag, men vil ofte være noteret på BBR-meddelelsen.

Byggeskadeforsikring

Er der bygninger på ejendommen, som er dækket af byggeskadeforsikring?.... Tilgængelig for ejer eller fuldmagtshaver

Oplysninger er indhentet d. 16. september 2024

Bemærk: Oplysninger vedr. byggeskadeforsikring er opdelt i oplysninger fra hhv. BBR og BSFS. Eventuelle eftersyns-, skades-, og bearbejdet eftersynsrapporter er kun tilgængelige for ejer og/eller fuldmagtshaver.

Olietanke

Er der registreret oplysninger om olietanke på ejendommen?..... Ja
Oplysninger er indhentet d. 16. september 2024

Bemærkning: Olietankens registrering i BBR er ikke i sig selv en garanti for at tanken er lovlig. Der vises ikke oplysninger om tanke, der er fjernet fra ejendommen

Fredede bygninger

Er der registreret fredede bygninger på ejendommen?..... Nej

Oplysninger er indhentet d. 16. september 2024

Flexboligtilladelse

Er der registreret flexboliger på ejendommen?..... Nej

Oplysninger er indhentet d. 16. september 2024

Økonomi

Ejendoms- og grundværdi

Hvad er ejendommens værdi ifølge den offentlige vurdering?.... Ejendommen er endnu ikke vurderet efter den seneste Ejendomsvurderingslov

Oplysninger er indhentet d. 16. september 2024

Bemærk: I Ejendomsdatarapporten vises kun de endelige vurderinger, være derfor opmærksom på, at dette kan afvige fra boligbeskatningsgrundlaget, som kan være på grundlag af foreløbige vurderinger. Fejl eller

mangler i BBR-oplysninger har en stor betydning for beregning af ejendomsvurdering. Det er boligejerens ansvar at opdatere oplysningerne via: <https://ret.bbr.dk/>. Ydermere, skal man være opmærksom på ejendomsvurdering og kompensation i dødsbo. Hvis der findes en ny ejendomsvurdering af afdødes ejendom, kan den bruges i dødsboet. Læs mere på <https://www.vurderingsportalen.dk/ejebolig/ejendomsvurdering/emner-vejledninger-og-frister/ejendomsvurdering-og-kompensation-i-dødsbo>.

Planer

Zonestatus

Hvilken zonestatus er registreret for ejendommen?..... Landzone
Oplysninger er indhentet d. 16. september 2024

Lokalplaner

Foreligger der lokalplaner eller lokalplanforslag for ejendommen?..... Ja
Oplysninger er indhentet d. 16. september 2024
Bemærk: Anvendelses- og delområdespecifikke oplysninger for lokalplaner kan læses i plandokumentet for lokalplanen.

Landzonetilladelser

Er der givet en landzonetilladelse til ejendommen?..... Nej
Oplysninger er indhentet d. 16. september 2024

Kommuneplaner

Foreligger der kommuneplaner eller kommuneplanforslag for ejendommen?..... Ja
Oplysninger er indhentet d. 16. september 2024
Bemærk: Anvendelsesspecifikke oplysninger for kommuneplanrammer kan læses i plandokumentet for kommuneplanrammen.

Spildevandsplaner

Er ejendommen beliggende indenfor en spildevandsplan?..... Nej
Oplysninger er indhentet d. 16. september 2024
Bemærk: Kloaktyper omtalt i planer er ikke nødvendigvis den samme som de aktuelle afløbsforhold på ejendommen.

Varmeplaner

Foreligger der varmeplaner for ejendommen?..... Nej
Oplysninger er indhentet d. 16. september 2024

Varmeforsyning

Er der mulighed for kollektiv varmforsyning eller er der forsyningsforbud?..... Nej
Oplysninger er indhentet d. 16. september 2024
Bemærk, at oplysningen er opdelt i hhv. Forsyningsområde, Område med forsyningsforbud samt Område med tilslutningspligt. Aktuell varmforsyning kan ses af BBR meddelelsen.

Vejforsyning

Hvad er vejstatus for vejene i området omkring ejendommen?..... Se bilag
Oplysninger er indhentet d. 16. september 2024

Vejdirektoratets projekter

Er ejendommen beliggende nær Vejdirektoratets projekter?..... Nej
Oplysninger er indhentet d. 16. september 2024

Hovedstadsområdets transportkorridorer

Er ejendommen helt eller delvist beliggende indenfor hovedstadsområdets transportkorridorer?..... Nej
Oplysninger er indhentet d. 16. september 2024

Landsplandirektiv "Baltic Pipe"

Er ejendommen helt eller delvist beliggende indenfor arealreservationen for Baltic Pipe?..... Nej
Oplysninger er indhentet d. 16. september 2024

Landsplandirektiv "Udviklingsområder"

Er ejendommen helt eller delvist beliggende indenfor et udviklingsområde?..... Nej
Oplysninger er indhentet d. 16. september 2024

Råstofplaner

Er ejendommen beliggende i et råstofområde?..... Nej
Oplysninger er indhentet d. 16. september 2024
Bemærk: Graveområder, interesseområder og arealer med anmeldte rettigheder skal som udgangspunkt friholdes for aktiviteter, som varigt kan forhindre eller besværliggøre senere råstofindvinding.

Spildevand og drikkevand

Aktuelle afløbsforhold

Er der aktuelle afløbsforhold registreret for ejendommen?..... Ja
Oplysninger er indhentet d. 16. september 2024

Tilladelser vedr. spildevandsforhold på ejendommen

Er der registreret tilladelser vedr. spildevandsforhold på ejendommen?..... Ja
Oplysninger er indhentet d. 16. september 2024

Påbud vedr. spildevandsforhold på ejendommen

Er der registreret påbud vedr. spildevandsforhold på ejendommen?..... Nej
Oplysninger er indhentet d. 16. september 2024

Medlemskab af spildevandsforsyning

Er der registreret medlemskab af spildevandsforsyningsselskab på ejendommen?..... Nej
Oplysninger er indhentet d. 16. september 2024

Aktuel vandforsyning

Er der aktuel vandforsyning registreret for ejendommen?..... Ja
Oplysninger er indhentet d. 16. september 2024

Påbud/dispensationer/anbefalinger vedr. vandindvindingsanlæg/-boringer på ejendommen

Findes der på ejendommen vandindvindingsanlæg/-boringer, hvortil der er udstedt påbud eller givet koge anbefaling?..... Nej
Oplysninger er indhentet d. 16. september 2024

Grundvand - Drikkevandsinteresser

Er ejendommen beliggende i et område med drikkevandsinteresser?..... Ja
Oplysninger er indhentet d. 16. september 2024

Grundvand - Følsomme indvindingsområder

Er ejendommen beliggende i et følsomt indvindingsområde?..... Ja
Oplysninger er indhentet d. 16. september 2024

Jordforurening

Jordforureningsattest

Findes der jordforureningsattest for ejendommen?..... Ja, se bilag
Oplysninger er indhentet d. 16. september 2024

Kortlagt jordforurening

Er der kortlagt jordforurening for ejendommen?..... Nej
Oplysninger er indhentet d. 16. september 2024

Områdeklassificering

Er ejendommen beliggende i et område klassificeret som er lettere forurennet?..... Nej
Oplysninger er indhentet d. 16. september 2024

Påbud iht. jordforureningsloven

Er der på ejendommen registreret påbud iht. jordforureningsloven i arealinformationssystemet (DAI)?..... Nej
Oplysninger er indhentet d. 16. september 2024

Natur, skov og landbrug

Fredskov

Er ejendommen pålagt fredskovspligt?..... Nej
Oplysninger er indhentet d. 16. september 2024

Majoratsskov

Er der noteret majoratsskov på ejendommen?..... Nej
Oplysninger er indhentet d. 16. september 2024

Beskyttet natur

Er der beskyttede naturtyper eller beskyttede vandløb på ejendommen?..... Ja
Oplysninger er indhentet d. 16. september 2024
Bemærk, at oplysningen er opdelt i hhv. "Beskyttede naturtyper" og "Beskyttede vandløb".

Internationale naturbeskyttelsesområder

Er der arealer, der er udpeget som internationalt naturbeskyttelsesområde på ejendommen?..... Nej
Oplysninger er indhentet d. 16. september 2024
Internationale naturbeskyttelsesområder består af hhv. Fuglebeskyttelsesområder, Habitatområder samt Ramsarområder.

Landbrugspligt

Er ejendommen pålagt landbrugspligt?..... Ja
Oplysninger er indhentet d. 16. september 2024

Fredede fortidsminder, bygge- og beskyttelseslinjer

Fredede fortidsminder og fortidsmindebeskyttelseslinjer

Er der registreret fredede fortidsminder/fortidsmindebeskyttelseslinjer på ejendommen?..... Nej
Oplysninger er indhentet d. 16. september 2024

Beskyttede sten- og jorddiger

Er der beskyttede sten- eller jorddiger på ejendommen?..... Nej
Oplysninger er indhentet d. 16. september 2024
Bemærk: Oplysningen er vejledende og må derfor ikke anvendes til at afgøre, om der er beskyttede diger i et område.

Skovbyggelinjer

Er ejendommen beliggende indenfor en skovbyggelinje?..... Nej
Oplysninger er indhentet d. 16. september 2024
Bemærk: Byggelinjen kan enten være registreret som gældende eller ophævet.

Sø- og åbeskyttelseslinjer

Er ejendommen beliggende indenfor en sø- eller åbeskyttelseslinje?..... Ja
Oplysninger er indhentet d. 16. september 2024
Bemærk, at oplysningen er opdelt i hhv. Søbeskyttelseslinjer og Åbeskyttelseslinjer.

Kirkebyggelinjer

Er ejendommen beliggende indenfor en kirkebyggelinje?..... Nej
Oplysninger er indhentet d. 16. september 2024

Klitfredningslinje

Er ejendommen beliggende indenfor en klitfredningslinje?..... Nej
Oplysninger er indhentet d. 16. september 2024

Strandbeskyttelseslinje

Er ejendommen beliggende indenfor en strandbeskyttelseslinje?..... Nej
Oplysninger er indhentet d. 16. september 2024



EJENDOMS DATA RAPPORT

Lendumvej 134, 9900
Frederikshavn

Rapport købt 16/09 2024
Rapport færdig 16/09 2024

Bygninger

BBR-meddelelsen

Findes der en BBR-meddelelse for ejendommen?..... Ja, se bilag

BBR-meddelelsen viser de oplysninger, kommunen har registreret om en ejendom i Bygnings- og Boligregisteret (BBR). Oplysningerne på BBR-meddelelsen er et udtryk for de faktiske forhold på ejendommen, også selvom de ikke nødvendigvis er lovlige. Ansvar for oplysningernes rigtighed på BBR-meddelelsen ligger hos ejeren af ejendommen.

BBR-meddelelsen

BBR-meddelelsen viser de oplysninger, kommunen har registreret om en ejendom i Bygnings- og Boligregisteret (BBR). Oplysningerne på BBR-meddelelsen dækker bl.a. areal, beliggenhed, anvendelse, installationer, vand- og afløbsforhold og ydervægs- og tagdækningsmaterialer. Oplysningerne i BBR-meddelelsen skal afspejle de faktiske forhold på ejendommen - også selvom de ikke nødvendigvis er lovlige. Ansvar for at oplysningerne på BBR-meddelelsen er korrekte, ligger hos ejeren.

Oplysninger er indhentet d. 16. september 2024

BBR meddelelse..... Se bilag

Berører følgende BFE-numre/matrikelnumre
BFE-nummer 3141693

Kontaktoplysninger

Administrativ myndighed..... Kommunen

Energimærkning

Hvad er ejendommens energimærke?..... Ejendommen har ikke noget energimærke

Et energimærke er en vurdering af en bygnings energimæssige tilstand. En bolig, der sælges, skal have et gyldigt energimærke udarbejdet af en energikonsulent.

Energimærkning

Et energimærke er en vurdering af en bygnings energimæssige tilstand. En bolig, der sælges, skal have et gyldigt energimærke udarbejdet af en energikonsulent jf. bekendtgørelse om energimærkning af bygninger.

Kontaktoplysninger

Administrativ myndighed..... Energistyrelsen

Adresse..... Carsten Niebuhrs Gade 43, 1577 København V

Telefonnummer..... 33926700

Email..... emo-info@ens.dk

Web..... <https://ens.dk/ansvarsomraader/energimaerkning-af-bygninger>

Tilstandsrapport

Findes der en tilstandsrapport for ejendommen?..... Tilgængelig for ejer eller fuldmagtshaver

En tilstandsrapport er resultatet af en bygningsgennemgang foretaget af en beskikket bygningsagkyndig. Tilstandsrapporten er en samlet skriftlig vurdering af en boligs synlige skader og tegn på skader.

Bemærk: Tilstandsrapporten er kun tilgængelig for ejer og/eller fuldmagtshaver.

Tilstandsrapport

En tilstandsrapport er resultatet af en bygningsgennemgang foretaget af en beskikket bygningsagkyndig. Tilstandsrapporten er en samlet skriftlig vurdering af en boligs synlige skader og tegn på skader. Den bygningsagkyndige sammenligner boligen med andre boliger af samme type og alder - ikke et nyt hus. Udover tilstandsrapporten skal sælger for at anvende huseftersynsordningen have en autoriseret elinstallatørvirksomhed til at udarbejde en elinstallationsrapport med resultatet af en gennemgang af boligens elinstallationer. Se punktet Elinstallationsrapport. Huseftersynsordningen er frivillig, men en forudsætning for, at sælger kan undgå at hæfte for skjulte skader ved boligen, og at køber kan tegne en ejerskifteforsikring.

Kontaktoplysninger

Administrativ myndighed..... Sikkerhedsstyrelsen
Adresse..... Esbjerg Brygge 30, 6700 Esbjerg
Telefonnummer..... 33732000
Email..... sik@sik.dk
Web..... <https://www.sik.dk/>

Elinstallationsrapport

Findes der en elinstallationsrapport for ejendommen?.... Tilgængelig for ejer eller fuldmagtshaver

En elinstallationsrapport er resultatet af en autoriseret elinstallatørvirksomheds gennemgang af bygningens elinstallationer under huseftersynsordningen. Rapporten giver en professionel og objektiv gennemgang af elinstallationernes tilstand.

Bemærk: Elinstallationsrapport er kun tilgængelig for ejer og/eller fuldmagtshaver.

Elinstallationsrapport

En elinstallationsrapport indeholder resultatet af gennemgangen af bygningens el-installationer. Ved gennemgangen vurderes elinstallationernes funktionsdygtighed og hvorvidt de opfylder de krav, som var gældende, da de blev udført eller ændret. Udover elinstallationsrapporten skal sælger for at anvende huseftersynsordningen have en bygningsagkyndig til at udarbejde en tilstandsrapport med resultatet af en gennemgang af bygningernes synlige skader og tegn på skader. Se Tilstandsrapport. Huseftersynsordningen er frivillig, men er en forudsætning for at sælger kan undgå at hæfte for skjulte skader ved boligen, og for at køber kan tegne en ejerskifteforsikring.

Kontaktoplysninger

Administrativ myndighed..... Sikkerhedsstyrelsen
Adresse..... Esbjerg Brygge 30, 6700 Esbjerg
Telefonnummer..... 33732000
Email..... sik@sik.dk
Web..... <https://www.sik.dk/>

Byggesag

Er der igangværende byggesag for ejendommen?..... Nej

En byggesag vedrører nybyggeri, til/ombygning, ændret anvendelse eller nedrivning (hel eller delvis). Kommunen registrerer oplysninger om byggesagen i Bygnings- og Boligregistret (BBR), fx om byggeriets omfang, anmeldelse/ansøgning, tilladelser, påbegyndelse og fuldførelse. Visse byggesagstyper registreres ikke i BBR.

Bemærk: Visse byggesagstyper ikke registreres i BBR. Det kan f.eks. gælde byggesager vedr. tekniske anlæg (master, gylletanke m.v.) eller byggesager vedr. konstruktionsændringer i etageejendomme (gennembrydning af bærende vægge, uvendige altaner m.v.). Man skal også være opmærksom på, at byggesager, der ikke kræver ibrugtagningstilladelse, godt kan være afsluttet i BBR, selvom der stadig udestår nogle afsluttende dokumenter i sagen. Sådanne forhold vil ikke blive vist som verserende byggesag, men vil ofte være noteret på BBR-meddelelsen.

Byggesag

En byggesag vedrører byggeri, herunder tilbygninger, væsentlige ombygninger, væsentlige anvendelsesændringer, lovliggørelse eller nedrivning (hel eller delvis). Et byggearbejde må ikke påbegyndes uden byggetilladelse fra kommunen, som er bygningsmyndighed. I mindre byggesager er der ikke krav om byggetilladelse, under forudsætning af, at bygningsreglementet overholdes. Med bygningsreglementet BR18, skal kommunerne ikke længere påse de tekniske krav for byggeriet i byggesagsbehandling, men der er forsat krav om byggetilladelse. Den tekniske byggesagsbehandling for byggeri der er omfattet af certificeringsordningen dvs. mere komplekst byggeri i relation til konstruktioner og brand skal herefter dokumenteres af certificerede rådgivere. For andre tekniske krav i bygningsreglementet skal kommunerne gennemføre en efterfølgende stikprøvekontrol i den dokumentation, som indsendes i forbindelse med ibrugtagningstilladelsen.

Kontaktoplysninger

Administrativ myndighed..... Kommunen

Byggeskadeforsikring

Er der bygninger på ejendommen, som er dækket af byggeskadeforsikring?.... Tilgængelig for
ejer eller fuldmagtshaver

Siden 1. april 2008 har professionelle bygherrer været forpligtet til at tegne en byggeskadeforsikring i forbindelse med nybyggeri af private helårsboliger. Forsikringspligten gælder fra 1. juli 2012 i nogle tilfælde også, når der etableres nye boligenheder i eksisterende byggeri. Hvis ejendommen er omfattet af byggeskadeforsikring, vil der være en eftersynsrapport for hhv. 1-års og 5-års eftersyn.

Bemærk: Oplysninger vedr. byggeskadeforsikring er opdelt i oplysninger fra hhv. BBR og BSFS. Eventuelle eftersyns-, skades-, og bearbejdede eftersynsrapporter er kun tilgængelige for ejer og/eller fuldmagtshaver.

Byggeskadeforsikring BBR

Her kan der ses detaljerede oplysninger vedr. en eventuel byggeskadeforsikring. Hvis der er byggeskadeforsikring for en bygning, vil eventuelle eftersynsrapporter kunne ses under "Byggeskadeforsikring BSFS". Byggeskadeforsikringsordningen gælder for alle.

Kontaktoplysninger

Administrativ myndighed..... Kommunen

Byggeskadeforsikring BSFS

Her kan der ses eventuelle eftersynsrapporter for eftersyn, som er udført efter hhv. 1 år og 5 år, hvis der er byggeskadeforsikring for ejendommen. Eftersynsrapporterne vises dog kun for ejer eller fuldmagtshaver. Under "Byggeskadeforsikring BBR" kan der ses yderligere oplysninger vedr. forsikringen.

Kontaktoplysninger

Administrativ myndighed..... Kommunen

Olietanke

Er der registreret oplysninger om olietanke på ejendommen?..... Ja

Kommunen registrerer oplysninger om olietanke i Bygnings- og boligregisteret (BBR). Oplysningerne stammer typisk fra den af ejer eller bruger indsendte tankattest. Det bemærkes at olietankens registrering i BBR ikke i sig selv er en garanti for at tanken er lovlig. Der vises ikke oplysninger om tanke, der er fjernet fra ejendommen.

Bemærkning: Olietankens registrering i BBR er ikke i sig selv en garanti for at tanken er lovlig. Der vises ikke oplysninger om tanke, der er fjernet fra ejendommen

Olietanke

For enhver olietank på en ejendom, skal der indberettes oplysninger til kommunen. Dette gælder uanset om tanken/tankene er i brug eller om de er sløjfede. Når en olietank sløjfes, kan den enten forblive på stedet eller fjernes. Der er fastsat regler om hvornår en olietank skal sløjfes, herunder sløjfningsterminer for forskellige typer af tanke samt regler for hvordan en olietank skal sløjfes. Olietankene vil typisk være registreret med oplysning om fabrikations og etableringsår, en række tekniske data samt oplysning om evt. renovering og/eller sløjfning. Oplysningerne registreres i Bygnings- og boligregisteret (BBR) og stammer typisk fra den af ejer eller bruger indsendte tankattest. Det bemærkes at olietankens registrering i BBR ikke i sig selv er en garanti for at tanken er lovlig. Der vises ikke oplysninger om tanke, der er fjernet fra ejendommen. Andre detaljerede oplysninger om olietankene fremgår også i BBR-meddelelsen.

Oplysninger er indhentet d. 16. september 2024

TekniskAnlaeg - 1

Nummer for teknisk anlæg..... 1
Etableringsår..... 1972
Størrelsesklasse..... Under 6.000 l
Indhold..... Mineralske olieprodukter
Berører følgende BFE-numre/matrikelnumre
BFE-nummer 3141693

Kontaktoplysninger

Administrativ myndighed..... Kommunen

Fredede bygninger

Er der registreret fredede bygninger på ejendommen?..... Nej

Der er ca. 7.100 fredede bygninger i Danmark. Det er bygninger, som har væsentlig kulturhistorisk og/eller arkitektonisk værdi. Alle fredede bygninger er fredet både udvendigt og indvendigt, og der skal søges om tilladelse hos Slots- og Kulturstyrelsen til alle bygningsarbejder, som går ud over almindelig vedligeholdelse.

Fredede bygninger

Der er ca. 7.100 fredede bygninger i Danmark. Størstedelen af dem er privatejede. Ejeren af en fredet ejendom har pligt til at holde bygningen i forsvarlig stand. Det betyder, at fredningsværdierne skal opretholdes, og at taget, ydervæggene, dørene og vinduerne som minimum skal være tætte og i orden. Alle fredede bygninger er fredet både ind- og udvendigt. Når en bygning er fredet skal der søges om tilladelse hos Slots- og Kulturstyrelsen til alle bygningsarbejder, der går ud over almindelig vedligeholdelse. Både små og store ændringer kræver tilladelse. Lige fra en tagomlægning eller flytning af en skillevæg, til opsætning af et skilt på facaden. Undtaget er dog de typer af bygningsarbejder, som fremgår af "Underretningsbekendtgørelsen" nr. 1588 af 28. juni 2021. Der ydes ikke erstatning i forbindelse med bygningsfredning, men fredede bygninger er omfattet af flere direkte og indirekte støtteordninger. Registreringen af de fredede bygninger er Slots- og Kulturstyrelsens ansvar, og den finder sted i henhold til lov om bygningsfredning og bevaring af bygninger samt bymiljøer.

Kontaktoplysninger

Administrativ myndighed..... Slots- og Kulturstyrelsen
Adresse..... Hammerichsgade 14, DK-1611, 1611 København
Telefonnummer..... 33954200
Email..... post@slks.dk

Flexboligtilladelse

Er der registreret flexboliger på ejendommen?..... Nej

En flexboligtilladelse udstedes af kommunen. En fleksboligtilladelse giver ejeren af en helårsbolig mulighed for at benytte sin helårsbolig som ferie- og fritidsbolig, med ret til senere at vende tilbage til at benytte boligen til helårsbeboelse uden krav om landzonetilladelse. Flexboligtilladelsen følger huset og ikke kun dig som ejer.

Flexboligtilladelse

Flexboliger er en mulighed for at tage eksisterende helårsboliger i brug som fritidsboliger og efterfølgende kunne genoptage anvendelse som helårsbolig. Siden 2013 har kommunerne kunne tildele en fleksboligtilladelse gennem fleksboligordningen, for at modvirke at flere huse står tomme og eksempelvis forfalder i landområdet, hvor befolkningstallet har været faldende. Som ejer eller som potentiel køber af en helårsbolig kan man derfor ansøge kommune om at benytte sin helårsbolig som ferie- og fritidsbolig, med ret til senere at vende tilbage at benytte boligen til helårsbeboelse uden krav om landzonetilladelse. Det er kun helårsboliger, der kan få flexboligstatus. Flexboligtilladelsen følger huset og ikke kun dig som ejer.

Oplysninger er indhentet d. 16. september 2024

Er det noteret, at der er registreret flexboliger på bestemt fast ejendom?..... Nej

Berører følgende BFE-numre/matrikelnumre
BFE-nummer 3141693

Kontaktoplysninger

Administrativ myndighed..... Kommunen



EJENDOMS DATA RAPPORT

Lendumvej 134, 9900
Frederikshavn

Rapport købt 16/09 2024
Rapport færdig 16/09 2024

Økonomi

Ejendoms- og grundværdi

Hvad er ejendommens værdi ifølge den offentlige vurdering?....Ejendommen er endnu ikke vurderet efter den seneste Ejendomsvurderingslov

Ved vurderingen af en ejendom fastsættes den forventelige kontantværdi i fri handel for en ejendom af den pågældende kategori, under hensyn til alder, størrelse, beliggenhed og øvrige karakteristika. Vurderingen kan afvige fra en faktisk konstateret handelspris for ejendommen. Vurderingen foretages på grundlag af de priser i fri handel, der er konstateret for sammenlignelige ejendomme (reference ejendomme) og for den pågældende ejendom selv på vurderingstidspunktet. Vurderingen foretages også på baggrund af øvrige markedsindikatorer af væsentlig betydning for vurderingen. Ejendoms- og grundværdien danner grundlaget for de statslige og kommunale ejendomsskatter.

Bemærk: I Ejendomsdata rapporten vises kun de endelige vurderinger, være derfor opmærksom på, at dette kan afvige fra boligbeskatningsgrundlaget, som kan være på grundlag af foreløbige vurderinger. Fejl eller mangler i BBR-oplysninger har en stor betydning for beregning af ejendomsvurdering. Det er boligejerens ansvar at opdatere oplysningerne via <https://ret.bbr.dk/>. Ydermere, skal man være opmærksom på ejendomsvurdering og kompensation i dødsbo. Hvis der findes en ny ejendomsvurdering af afdødes ejendom, kan den bruges i dødsboet. Læs mere på <https://www.vurderingsportalen.dk/ejebolig/ejendomsvurdering/emner-vejledninger-og-frister/ejendomsvurdering-og-kompensation-i-doedsbo>.



EJENDOMS DATA RAPPORT

Lendumvej 134, 9900
Frederikshavn

Rapport købt 16/09 2024
Rapport færdig 16/09 2024

Planer

Zonestatus

Hvilken zonestatus er registreret for ejendommen?..... Landzone

Zonestatus kan være landzone, byzone eller sommerhusområde. Afhængig af zonestatus kan der være forskellige bestemmelser for anvendelse af ejendommen. I landzone skal der fx søges om landzonetilladelse ved større byggeri, mens der i byzone ofte er lokalplaner, der fastsætter regler om bebyggelse og anvendelse af arealer.

Zonestatus

Landet er opdelt i 3 zoner: by- og landzoner og sommerhusområder. Der gælder forskellige regler alt afhængig af hvilken zone, der er tale om. Hvilke arealer, der er by- eller landzone og sommerhusområder fremgår af planlovens § 34.

Oplysninger er indhentet d. 16. september 2024

Er matrikelnr. dækket af byzone?..... Nej

Er matrikelnr. dækket af sommerhusområde?..... Nej

Er matrikelnr. dækket af landzone?..... Ja

Berører følgende BFE-numre/matrikelnumre
Matr. nr. 4g Den vestlige Del, Åsted

Kontaktoplysninger

Administrativ myndighed..... Kommunen

Lokalplaner

Foreligger der lokalplaner eller lokalplanforslag for ejendommen?..... Ja

Grundejerne må ikke bygge nyt, ændre anvendelse osv. i strid med en lokalplan. Kommunalbestyrelsen kan – efter nabohøring – dispensere fra en lokalplan, hvis dispensationen ikke er i strid med principperne i planen.

Bemærk: Anvendelses- og delområdespecifikke oplysninger for lokalplaner kan læses i plandokumentet for lokalplanen.

Lokalplaner, vedtagne

Lokalplaner indeholder detaljerede og bindende bestemmelser for, hvordan et bestemt, afgrænset område må benyttes eller et projekt konkret skal udføres

Oplysninger er indhentet d. 16. september 2024

Plan - Højspændingsledning

Planens navn..... Højspændingsledning
Plannummer..... FRE.900-2
Planstatus..... Vedtaget
Dato for offentliggørelse af planforslag..... 07-05-1979
Dato for vedtagelse af plan..... 17-12-1979
Dato for ikrafttrædelse af plan..... 05-03-1980
Generel anvendelse..... Tekniske anlæg

Er det sandt, at zonen ikke reguleres af planens bestemmelser?..... Ja
Er det sandt, at bebyggelsesomfang ikke reguleres af planens bestemmelser?..... Ja
Er det sandt, at udstykning ikke reguleres af planens bestemmelser?..... Ja
Er det sandt, at områdeanvendelsen ikke reguleres af planens bestemmelser?..... Nej
Link til plandokument..... https://dokument.plandata.dk/20_1080952_APPROVED_1209046100346.pdf

Berører følgende BFE-numre/matrikelnumre
Matr. nr. 4g Den vestlige Del, Åsted

Kontaktoplysninger

Administrativ myndighed..... Kommunen

Lokalplaner, forslag

Se forklaring under "Lokalplaner, vedtagne"

Kontaktoplysninger

Administrativ myndighed..... Kommunen

Landzonetilladelser

Er der givet en landzonetilladelse til ejendommen?..... Nej

En landzonetilladelse udstedes af kommunen. Den kræves som udgangspunkt for, at man i landzone må opføre nyt byggeri eller foretage udstykning eller ændring i anvendelsen af bestående bebyggelse og ubebyggede arealer.

Landzonetilladelse

I landzonen kræver det som udgangspunkt en landzonetilladelse at: •opføre nyt byggeri. •foretage udstykning eller ændring i anvendelsen af bestående bebyggelse og ubebyggede arealer. Kommunalbestyrelsen er myndighed på området, men før kommunalbestyrelsen giver en landzonetilladelse, skal naboerne have lejlighed til at udtale sig. Man kan klage over afgørelsen vedr. tilladelsen til Planklagenævnet. Bemærkning: enkelte matr.nr. kan have et overlap på 0%. Dette kan skyldes, at matrikelnummerets grænser er ændret og/eller justeret. Er du i tvivl om overlappet skal du kontakte kommunen.

Kontaktoplysninger

Administrativ myndighed..... Kommunen

Kommuneplaner

Foreligger der kommuneplaner eller kommuneplanforslag for ejendommen?..... Ja

Kommuneplanen omfatter en periode på 12 år og fastlægger de overordnede mål og retningslinjer for den enkelte kommunes udvikling. Den udgør rammen for udarbejdelse af lokalplaner og er grundlag for behandling af en række sager, herunder den konkrete administration i det åbne land og ansøgninger om byggetilladelse.

Bemærk: Anvendelsesspecifikke oplysninger for kommuneplanrammer kan læses i plandokumentet for kommuneplanrammen.

Kommuneplaner, vedtagne

Kommunerne skal efter planloven opretholde og vedligeholde kommuneplanen. Kommuneplanen omfatter en periode på 12 år og fastlægger de overordnede mål og retningslinjer for den enkelte kommunes udvikling, både i byerne og i det åbne land. Kommunalbestyrelsen skal løbende revidere kommuneplanen. Kommuneplanen udgør rammen for udarbejdelse af lokalplaner og er grundlag for behandling af en række sager, herunder den konkrete administration i det åbne land og ansøgninger om byggetilladelse. Kommuneplaner har delvis retsvirkning, idet de fastsætter rammebestemmelserne for delområderne og som hovedregel angiver: arealets

Oplysninger er indhentet d. 16. september 2024

Plan - Kommuneplan 2015

Planens navn..... Kommuneplan 2015
Kommune..... Frederikshavn
Planstatus..... Vedtaget
Dato for vedtagelse af plan..... 25-03-2015
Dato for ikrafttrædelse af plan..... 25-03-2015
Link til plandokument..... https://dokument.plandata.dk/11_2673954_1435837039668.pdf
Berører følgende BFE-numre/matrikelnumre
Matr. nr. 4g Den vestlige Del, Åsted

Kontaktoplysninger

Administrativ myndighed..... Kommunen

Kommuneplaner, forslag

Se forklaring under "Kommuneplaner, vedtagne"

Kontaktoplysninger

Administrativ myndighed..... Kommunen

Kommuneplanramme, vedtaget

Se forklaring under "Kommuneplaner, vedtagne"

Kontaktoplysninger

Administrativ myndighed..... Kommunen

Kommuneplanramme, forslag

Se forklaring under "Kommuneplaner, vedtagne"

Kontaktoplysninger

Administrativ myndighed..... Kommunen

Kommuneplanstrategi, vedtaget

Se forklaring under "Kommuneplaner, vedtagne"

Oplysninger er indhentet d. 16. september 2024

Plan - Muligheder for vækst - Muligheder for mennesker 2024-2027

Planens navn..... Muligheder for vækst - Muligheder for mennesker 2024-2027
Kommune..... Frederikshavn
Planstatus..... Vedtaget
Omfang af revision..... Delvis revision af områder eller planemner
Dato for vedtagelse af plan..... 20-12-2023
Dato for ikrafttrædelse af plan..... 04-01-2024
Link til plandokument..... https://dokument.plandata.dk/70_11259340_1704375414950.pdf

Berører følgende BFE-numre/matrikelnumre
Matr. nr. 4g Den vestlige Del, Åsted

Kontaktoplysninger

Administrativ myndighed..... Kommunen

Kommuneplanstrategi, forslag

Se forklaring under "Kommuneplaner, vedtagne"

Kontaktoplysninger

Administrativ myndighed..... Kommunen

Kommuneplantillæg, vedtaget

Se forklaring under "Kommuneplaner, vedtagne"

Kontaktoplysninger

Administrativ myndighed..... Kommunen

Kommuneplantillæg, forslag

Se forklaring under "Kommuneplaner, vedtagne"

Kontaktoplysninger

Administrativ myndighed..... Kommunen

Kommuneplantillæg, vvm, vedtaget

Se forklaring under "Kommuneplaner, vedtagne"

Kontaktoplysninger

Administrativ myndighed..... Kommunen

Kommuneplantillæg, vvm, forslag

Se forklaring under "Kommuneplaner, vedtagne"

Kontaktoplysninger

Administrativ myndighed..... Kommunen

Spildevandsplaner

Er ejendommen beliggende indenfor en spildevandsplan?..... Nej

Kommunernes spildevandsplaner udarbejdes for at give en samlet oversigt over den eksisterende og planlagte spildevandshåndtering i de enkelte kommuner.

Bemærk: Kloaktyper omtalt i planer er ikke nødvendigvis den samme som de aktuelle afløbsforhold på ejendommen.

Kloakopland, vedtaget

Kloakoplande indeholder oplysninger om hvilken kloakeringsstatus ejendommene i et område har iht. kommunens planer og hvilken kloakeringsstatus de evt. planlægges at få i fremtiden. Vær opmærksom på at kloaktyper omtalt i planer ikke nødvendigvis er den samme som de aktuelle afløbsforhold på ejendommen.

Oplysninger er indhentet d. 16. september 2024

Er matrikelnummeret beliggende indenfor et kloakopland?.....Nej

Berører følgende BFE-numre/matrikelnumre
Matr. nr. 4g Den vestlige Del, Åsted

Kontaktoplysninger

Administrativ myndighed..... Kommunen

Kloakopland, forslag

Se forklaring under "Kloakopland, vedtagne"

Oplysninger er indhentet d. 16. september 2024

Er matrikelnummeret beliggende indenfor et kloakopland?.....Nej

Berører følgende BFE-numre/matrikelnumre
Matr. nr. 4g Den vestlige Del, Åsted

Kontaktoplysninger

Administrativ myndighed..... Kommunen

Udtræden af spildevandsforsyning, vedtaget

Som udgangspunkt er der tilslutningspligt til offentlig spildevandsforsyning. Denne oplysning svarer på, om kommunen evt. er indstillet på at ophæve tilslutningsretten og -pligten til spildevandsforsyning helt eller delvist.

Oplysninger er indhentet d. 16. september 2024

Er matrikelnummeret beliggende indenfor et område, hvor kommunalbestyrelsen er indstillet på at ophæve tilslutningsretten og -pligten til spildevandsforsyning helt eller delvist?..... Nej

Berører følgende BFE-numre/matrikelnumre
Matr. nr. 4g Den vestlige Del, Åsted

Kontaktoplysninger

Administrativ myndighed..... Kommunen

Udtræden af spildevandsforsyning, forslag

Se forklaring under "Udtræden af spildevandsforsyning, vedtagne".

Oplysninger er indhentet d. 16. september 2024

Er matrikelnummeret beliggende indenfor et område, hvor kommunalbestyrelsen har stillet forslag om at kunne ophæve tilslutningsretten og -pligten til spildevandsforsyning helt eller delvist?..... Nej

Berører følgende BFE-numre/matrikelnumre
Matr. nr. 4g Den vestlige Del, Åsted

Kontaktoplysninger

Administrativ myndighed..... Kommunen

Renseklasse

Renseklasse viser, hvilken rensklasse, der gælder i det område ejendommen ligger i og derved, hvilke renskrav ejendommens spildevandsanlæg skal opfylde. Renskravet er kun relevant for ejendomme, som ikke er tilsluttet det kommunale kloaknet.

Oplysninger er indhentet d. 16. september 2024

Er matrikelnummeret beliggende indenfor et område, hvor der er udpeget rensklasse?..... Nej

Berører følgende BFE-numre/matrikelnumre
Matr. nr. 4g Den vestlige Del, Åsted

Kontaktoplysninger

Administrativ myndighed..... Kommunen

Varmeplaner

Foreligger der varmeplaner for ejendommen?..... Nej

I kommunens varmeplan fastlægges områder, der forventes at blive fjernvarmeforsynet (kollektiv varmforsyning), herunder en forventet tidshorizont herfor, samt områder, der fremover forventes individuelt forsynet med vedvarende energi (ingen kollektiv varmforsyning).

Varmeplaner

I varmeplanerne udpeger kommunerne i samarbejde med relevante lokale parter, de områder, hvor det vurderes hensigtsmæssigt at etablere fjernvarme, herunder en forventet tidshorizont herfor, samt områder, hvor potentialerne for fjernvarme – eller andre alternativer - skal afklares yderligere. Dermed adresserer planerne udviklingsmulighederne for fælles lokale og individuelle varmeløsninger i områder, der ikke står over for en fjernvarmeudbygning. De godkendte varmeplaner skal som minimum omfatte de områder i kommunen, der har status som gasforsynede, herunder også ejendomme i gasforsynede områder, som har et oliefyrt. Planen vil skulle realiseres ved konkrete projektforslag, som udmønter den samlede varmeplan.

Kontaktoplysninger

Administrativ myndighed..... Kommunen

Varmeforsyning

Er der mulighed for kollektiv varmforsyning eller er der forsyningsforbud?..... Nej

Oplysningen angiver, hvilken forsyningsform, der er til rådighed for området. Det kan fx være naturgas eller fjernvarme. Desuden oplyses om eventuel tilslutningspligt/forblivelsespligt til en forsyningsform samt om eventuelle forbud mod visse opvarmningstyper (typisk el).

Bemærk, at oplysningen er opdelt i hhv. Forsyningsområde, Område med forsyningsforbud samt Område med tilslutningspligt. Aktuell varmforsyning kan ses af BBR meddelelsen.

Forsyningsområde, vedtaget

Et forsyningsområde er et område, som af kommunalbestyrelsen er godkendt til kollektiv varmforsyning, dvs. fjernvarme eller individuel naturgasforsyning (også kaldt: forsyningsform). Oplysningen angiver, hvilken forsyningsform, der er til rådighed for området. Hvis området ikke er udlagt til kollektiv varmforsyning, har bygninger i området typisk individuelle opvarmingsformer, såsom oliefyrt eller varmepumpe.

Oplysninger er indhentet d. 16. september 2024

Er matrikelnummeret beliggende i et forsyningsområde?..... Nej

Berører følgende BFE-numre/matrikelnumre
Matr. nr. 4g Den vestlige Del, Åsted

Kontaktoplysninger

Administrativ myndighed..... Kommunen

Område med forsyningsforbud, vedtaget

Hvis det skønnes nødvendigt for gennemførelse af varmeplanlægningen, kan kommunen bestemme, at nærmere angivne opvarmningssystemer ikke må etableres i eksisterende eller ny bebyggelse inden for et afgrænset geografisk område. Sådanne forsyningsforbud foretages typisk i områder, der er eller vil blive udlagt til kollektiv varmforsyning. Kommunalbestyrelsen kan give dispensation fra forsyningsforbuddet. Evt. dispensationer fremgår ikke af denne registrering.

Oplysninger er indhentet d. 16. september 2024

Er matriklen beliggende i et område med forsyningsforbud?..... Nej

Berører følgende BFE-numre/matrikelnumre
Matr. nr. 4g Den vestlige Del, Åsted

Kontaktoplysninger

Administrativ myndighed..... Kommunen

Område med tilslutningspligt, vedtaget

Kommunalbestyrelsen kunne før 1. januar 2019 enten via et tilslutningsprojekt, som er reguleret i varmforsyningsloven, eller en lokalplan, som er reguleret i planloven, pålægge tilslutnings- eller forblivelsespligt til den kollektive varmforsyning i området.

Oplysninger er indhentet d. 16. september 2024

Er matriklen beliggende i et område med tilslutningspligt eller forblivelsespligt?..... Nej

Berører følgende BFE-numre/matrikelnumre
Matr. nr. 4g Den vestlige Del, Åsted

Kontaktoplysninger

Administrativ myndighed..... Kommunen

Vejforsyning

Hvad er vejstatus for vejene i området omkring ejendommen?..... Se bilag

Der leveres kort for området omkring ejendommen. Kortet viser med farvemarkering de veje, som vejmyndigheden har registreret som værende hhv. offentlige, privat fællesveje eller private/almene veje. Status for veje uden farvemarkering er ikke oplyst. Kontakt kommunen for oplysninger om disse.

Vejforsyning

Der leveres kort for området omkring ejendommen. Kortet viser med farvemarkering de veje, som vejmyndigheden har registreret som værende hhv. offentlige, privat fællesveje eller private/almene veje. Desuden vises en farvemarkering for offentlige veje der overvejes nedklassificeret. Status for veje uden farvemarkering er ikke oplyst. Kontakt kommunen for oplysninger om disse.

Oplysninger er indhentet d. 16. september 2024

Kort over vejforsyning..... Se bilag

Børører følgende BFE-numre/matrikelnumre
Matr. nr. 4g Den vestlige Del, Åsted

Kontaktoplysninger

Administrativ myndighed..... Vejdirektoratet

Adresse..... Carsten Niebuhrs Gade 43, 5. sal, 1577 København V

Telefonnummer..... 72443333

Web..... <https://www.vejdirektoratet.dk/>

Vejdirektoratets projekter

Er ejendommen beliggende nær Vejdirektoratets projekter?..... Nej

Der leveres kort for området omkring ejendommen. Kortet viser med farvemærkning om ejendommen er beliggende indenfor et vejforsyningsprojekt, som vejmyndigheden enten undersøger, planlægger eller er ved at anlægge. Eksisterer der ingen vejforsyningsprojekter nær ejendommen vil der ikke udarbejdes et bilag.

Vejdirektoratets projekter

Der leveres kort for området omkring ejendommen. Kortet viser med farvemærkning om ejendommen er beliggende indenfor et af Vejdirektoratets projekter, som vejmyndigheden enten undersøger, planlægger eller er ved at anlægge. På kortet vil det fremgå hvilken anlægsfase som projektet befinder sig i. På kortet fremvises Vejdirektoratets projekter som en 150 meter buffer omkring projektets midterlinje. Det er vigtigt at gøre opmærksom på, at bufferen IKKE angiver projektets geometri eller udbredelse - det er alene en buffer, der kan bruges til at fremsøge info om, om en ejendom ligger i nærheden af et projekt.

Kontaktoplysninger

Administrativ myndighed..... Vejdirektoratet

Adresse..... Carsten Niebuhrs Gade 43, 5. sal, 1577 København V

Telefonnummer..... 72443333

Web..... <https://www.vejdirektoratet.dk/>

Hovedstadsområdets transportkorridorer

Er ejendommen helt eller delvist beliggende indenfor hovedstadsområdets transportkorridorer?..... Nej

Transportkorridorerne i hovedstadsområdet er arealer, der er reserveret til fremtidige motorveje og baner m.m. De er en del af den overordnede fysiske planlægning og har hjemmel i planloven. Det betyder, at de respektive grundejere ikke får erstatning for de begrænsninger, de får pålagt i denne sammenhæng. Hovedstadsområdet omfatter i denne forbindelse kommunerne i Region Hovedstaden, bortset fra Bornholms Regionskommune, samt Greve, Køge, Lejre, Roskilde, Solrød og Stevn kommuner.

Hovedstadsområdets transportkorridorer

Transportkorridorerne i hovedstadsområdet er arealreservationer, der skal sikre, at fremtidige motorveje og baner m.m. kan placeres i mindst mulig konflikt med bymæssig bebyggelse. Transportkorridorerne betjener hele fingerbystrukturen trafikalt og energimæssigt, da de ligger strategisk nord-syd og øst-vest midt gennem hovedstadsområdet. Hovedstadsområdet omfatter i denne forbindelse kommunerne i Region Hovedstaden, bortset fra Bornholms Regionskommune, samt Greve, Køge, Lejre, Roskilde, Solrød og Stevn kommuner. Arealreservationerne er først og fremmest tænkt som reservationer til fremtidige strækingsanlæg, som

ikke er kendt eller besluttet detaljeret endnu. Arealreservationerne rummer imidlertid også eksisterende motorvejsstrækninger, hvor de fungerer som en støjdæmpende afstandszone til støjfølsom bebyggelse, samt naturgas- og højspændingsledninger med sikkerhedszone omkring. Transportkorridorerne er en del af den overordnede fysiske planlægning og har hjemmel i planloven. Det betyder, at de respektive grundejere ikke får erstatning for de begrænsninger, de får pålagt i denne sammenhæng. Kommunerne er forpligtet til at lade transportkorridorerne indgå som en landsplanmæssig interesse i kommune- og lokalplanlægning samt landzoneadministration.

Oplysninger er indhentet d. 16. september 2024

Er matrikelnummeret helt eller delvist beliggende indenfor hovedstadsområdet transportkorridor?..... Nej

Berører følgende BFE-numre/matrikelnumre
Matr. nr. 4g Den vestlige Del, Åsted

Kontaktoplysninger

Administrativ myndighed..... Erhvervsstyrelsen
Adresse..... Langelinie Alle 17, 2100 København Ø
Telefonnummer..... 35291000
Email..... planloven@erst.dk
Web..... <https://planinfo.dk/landsplanlaegning/fingerplanen>

Landsplandirektiv "Baltic Pipe"

Er ejendommen helt eller delvist beliggende indenfor arealreservationen for Baltic Pipe?... Nej

Baltic Pipe er en ny gastransmissionsledning, der vil sikre forsyningsikkerheden for naturgas i Danmark. Desuden vil gastransmissionsledningen få forbindelse til gasfelter i Nordsøen og gastransmissionsnettet i Polen.

Landsplandirektiv "Baltic Pipe"

Baltic Pipe er en ny gastransmissionsledning, der vil sikre forsyningsikkerheden for naturgas i Danmark. Desuden vil gastransmissionsledningen få forbindelse til gasfelter i Nordsøen og gastransmissionsnettet i Polen. Landsplandirektiv vil sikre plangrundlaget for landanlæggene for en ny gastransmissionsledning fra Jyllands vestkyst via Fyn til Faxe Bugt på Sjælland. Landsplandirektivet overtager den kommunale planlægning for øvrige anlæg, som er nødvendige for udnyttelsen af gasledningen. Det drejer sig om en kompressorstation ved Everdrup i Næstved Kommune og udvidelsen af den eksisterende modtagestation ved Nybro i Varde Kommune.

Oplysninger er indhentet d. 16. september 2024

Er matrikelnummeret helt eller delvist beliggende indenfor arealreservationen til Baltic Pipe?..... Nej

Berører følgende BFE-numre/matrikelnumre
Matr. nr. 4g Den vestlige Del, Åsted

Kontaktoplysninger

Administrativ myndighed..... Plan- og Landdistriktsstyrelsen
Adresse..... Carsten Niebuhrs Gade 43, 1577 København V
Telefonnummer..... 33307010
Email..... plst@plst.dk
Web..... <https://plst.dk>

Landsplandirektiv "Udviklingsområder"

Er ejendommen helt eller delvist beliggende indenfor et udviklingsområde?..... Nej

Inden for et udviklingsområde i kystnærhedszonen har en kommune mulighed for at inddrage nye arealer i byzone og planlægge for anlæg i landzone, uden en særlig planlægningsmæssig eller funktionel begrundelse for kystnær lokalisering efter reglen i planlovens § 5 a, stk. 1. nr. 1. I et udviklingsområde er landzonereglerne mere lempelige end i den øvrige kystnærhedszone.

Landsplandirektiv "Udviklingsområder 2019"

Den moderniserede planlov giver kommunalbestyrelsen mulighed for at udpege udviklingsområder inden for kystnærhedszonen uden særlige landskabs-, natur- eller miljøinteresser. I udviklingsområderne får kommunerne større adgang til at planlægge for udvikling af byer og landsbyer samt give tilladelse til anlæg svarende til de generelle regler i landzone. Udpegningen af udviklingsområder i kystnærhedszonen er en ny mulighed for kommunalbestyrelserne til at fremme vækst og udvikling i de kystnære områder samtidig med at rammen for at sikre udvikling af sammenhængende naturområder styrkes. Udviklingsområder er områder inden for kystnærhedszonen uden særlige landskabs-, natur- eller miljøinteresser. Udviklingsområder vil som udgangspunkt ikke ligge helt ude ved kysten, men lidt inde i landet. Dog kan udviklingsområder åbne mulighed for udvikling af områder tæt ved kysten, hvor der ikke er særlige landskabs-, natur- og miljøinteresser, fx omkring byer og på små og mellemstore øer.

Oplysninger er indhentet d. 16. september 2024

Er matrikelnummeret helt eller delvist beliggende indenfor et udviklingsområde?..... Nej

Berører følgende BFE-numre/matrikelnumre
Matr. nr. 4g Den vestlige Del, Åsted

Kontaktoplysninger

Administrativ myndighed..... Kommunen

Landsplandirektiv "Udviklingsområder 2021"

Inden for et udviklingsområde i kystnærhedszonen har en kommune mulighed for at inddrage nye arealer i byzone og planlægge for anlæg i landzone, uden en særlig planlægningsmæssig eller funktionel begrundelse for kystnær lokalisering efter reglen i planlovens § 5 a, stk. 1. nr. 1. I et udviklingsområde er landzonereglerne mere lempelige end i den øvrige kystnærhedszone.

Oplysninger er indhentet d. 16. september 2024

Er matrikelnummeret helt eller delvist beliggende indenfor et udviklingsområde?..... Nej

Berører følgende BFE-numre/matrikelnumre
Matr. nr. 4g Den vestlige Del, Åsted

Kontaktoplysninger

Administrativ myndighed..... Kommunen

Råstofplaner

Er ejendommen beliggende i et råstofområde?..... Nej

Råstofplanen gælder i 12 år og revideres hver fjerde år. Råstofplanen fastlægger, hvor der i regionen kan gives tilladelse til at indvinde naturgivne råstoffer – dvs. sand, grus, sten, kvartssand, ler, moler, plastisk ler, tørv og kalk.

Bemærk: Graveområder, interesseområder og arealer med anmeldte rettigheder skal som udgangspunkt friholdes for aktiviteter, som varigt kan forhindre eller besværliggøre senere råstofindvinding.

Råstofplaner

Råstofplanen identificerer og fastlægger graveområder, interesseområder og arealer med anmeldte rettigheder. Graveområder er arealer der er reserveret til råstofindvinding hvorimod interesseområder er arealer hvor der er potentiale for fremtidig råstofudvinding. Graveområder, interesseområder og arealer med anmeldte

rettigheder skal som udgangspunkt friholdes for aktiviteter, som varigt kan forhindre eller besværliggøre senere råstofindvinding.

Kontaktoplysninger

Administrativ myndighed..... Regionen



EJENDOMS DATA RAPPORT

Lendumvej 134, 9900
Frederikshavn

Rapport købt 16/09 2024
Rapport færdig 16/09 2024

Spildevand og drikkevand

Aktuelle afløbsforhold

Er der aktuelle afløbsforhold registreret for ejendommen?.....Ja

Her oplyses hvordan spildevand og regnvand bortledes fra ejendommen.

Aktuelle afløbsforhold

For alle bebyggede ejendomme skal det oplyses, hvordan spildevand og regnvand bortledes. Der skelnes overordnet mellem om ejendommen er beliggende i eller udenfor et kloakeret område. Bebyggede ejendomme, der er beliggende i et kloakeret område kan inddeles efter om ejendommen ligger i et område, hvor regnvand (overfladevandet fra tage og befæstede arealer) og spildevand (køkken, toilet og bad mv.) ledes til to separate rørsystemer eller om alt bortledes i ét og samme rørsystem. Bebyggede ejendomme, der er beliggende udenfor et kloakeret område eller er udtrådt af kloakfællesskab, kan inddeles efter den måde spildevandet behandles. Du kan læse mere om registrering af afløbsforhold i BBR på <https://ki.bbr.dk/bbr-vejledning>.

Oplysninger er indhentet d. 16. september 2024

Matr. nr.: 4g, Den vestlige Del, Åsted

Afløbsforhold..... Mekanisk rensning med nedsivningsanlæg med tilladelse

Berører følgende BFE-numre/matrikelnumre
BFE-nummer 3141693

Kontaktoplysninger

Administrativ myndighed..... Kommunen

Tilladelser vedr. spildevandsforhold på ejendommen

Er der registreret tilladelser vedr. spildevandsforhold på ejendommen?..... Ja

-

Tilladelser vedr. spildevandsforhold på ejendommen

Hvis kommunen har givet tilladelser vedr. spildevandsforhold for ejendommen, vil de fremgå her.

Oplysninger er indhentet d. 16. september 2024

Matr. nr.: 4g, Den vestlige Del, Åsted

Udledningstilladelse..... Der foreligger tilladelse

Berører følgende BFE-numre/matrikelnumre
BFE-nummer 3141693

Kontaktoplysninger

Administrativ myndighed..... Kommunen

Påbud vedr. spildevandsforhold på ejendommen

Er der registreret påbud vedr. spildevandsforhold på ejendommen?..... Nej

-

Påbud vedr. spildevandsforhold på ejendommen

Hvis kommunen har givet påbud vedr. spildevandsforhold for ejendommen, vil de fremgå her.

Kontaktoplysninger

Administrativ myndighed..... Kommunen

Medlemskab af spildevandsforsyning

Er der registreret medlemskab af spildevandsforsyningsselskab på ejendommen?..... Nej

-

Medlemskab af spildevandsforsyning

Hvis kommunen har registreret medlemskab af spildevandsforsyning på ejendommen, vil det fremgå her

Kontaktoplysninger

Administrativ myndighed..... Kommunen

Aktuel vandforsyning

Er der aktuel vandforsyning registreret for ejendommen?..... Ja

Her oplyses hvilken form for vandforsyning ejendommen er tilkøbt, fx alment eller privat alment vandforsyningsanlæg.

Aktuel vandforsyning

Oplysningen viser hvilken form for vandforsyning en ejendom er tilkøbt, fx alment eller privat alment vandforsyningsanlæg, brønd, vandindvindingsanlæg (egen boring), ikke alment vandforsyningsanlæg eller blandet vandforsyning.

Oplysninger er indhentet d. 16. september 2024

Matr. nr.: 4g, Den vestlige Del, Åsted

Vandforsyning..... Alment vandforsyningsanlæg

Berører følgende BFE-numre/matrikelnumre
BFE-nummer 3141693

Kontaktoplysninger

Administrativ myndighed..... Kommunen

Påbud/dispensationer/anbefalinger vedr. vandindvindingsanlæg/-boringer på ejendommen

Findes der på ejendommen vandindvindingsanlæg/-boringer, hvortil der er udstedt påbud eller givet koge anbefaling?..... Nej

Kommunalbestyrelsen indberetter oplysninger af betydning for ejendomshandler med henblik på offentliggørelse og videregivelse af visse oplysninger på vandforsyningslovens område til den fælles offentlige database for geologi, grund- og drikkevand, Jupiter.

Påbud/dispensationer/anbefalinger vedr. vandindvindingsanlæg/-boringer

Kommunalbestyrelsen indberetter oplysninger af betydning for ejendomshandler med henblik på offentliggørelse og videregivelse af visse oplysninger på vandforsyningslovens område til den fælles offentlige database for geologi, grund- og drikkevand, Jupiter: Påbud meddelt efter lovens § 62, stk. 1 om at det ikke-almene vandforsyningsanlæg skal ophøre midlertidigt eller for bestandigt eller om andre foranstaltninger, herunder at forbrugerne skal træffe sikkerhedsforanstaltninger. Kommunen har desuden mulighed for at indberette koge anbefalinger. Påbud meddelt efter lovens § 62, stk. 1 om dispensation til at fravige de i bilag 1 fastsatte kvalitetskrav for vandkvaliteten for ikke-almene anlæg. Påbud efter lovens § 36 om at sløjfe en vandforsyningsbrønd eller en ikke-almene vandforsyningsboring.

Oplysninger er indhentet d. 16. september 2024

Findes der vandindvindingsanlæg/-boringer på matrikelnummeret, hvortil der er udstedt påbud/dispensationer eller givet koge anbefaling?..... Nej

Berører følgende BFE-numre/matrikelnumre
Matr. nr. 4g Den vestlige Del, Åsted

Kontaktoplysninger

Administrativ myndighed..... Kommunen

Grundvand - Drikkevandsinteresser

Er ejendommen beliggende i et område med drikkevandsinteresser?..... Ja

Oplysningen viser, om ejendommen er beliggende indenfor et drikkevandsområde. Afhængig af drikkevandsområdets kategorisering kan der være begrænsninger for anvendelse af arealerne på ejendommen.

Grundvand - Drikkevandsinteresser

Oplysningen viser drikkevandsområder i kategorierne "Områder med Særlige Drikkevandsinteresser (OSD) og "Områder med Drikkevandsinteresser (OD). OSD-områderne er oprindeligt udpeget ud fra følgende 4 kriterier: 1. Det fremtidige drikkevandsbehov skal kunne dækkes af områderne. 2. Kvaliteten af grundvandet skal være den bedst mulige. 3. Den naturlige beskyttelse skal være den bedst mulige. 4. Den eksisterende indvindingsstruktur skal kunne bevares, samt byområder med et stort antal forureningskilder skal kunne udelades. Områder med drikkevandsinteresser (OD) er områder, hvor der findes grundvand af god kvalitet, der kan udnyttes til drikkevandsformål men som overvejende har lokal betydning for mindre vandværker og erhverv. Der har tidligere været en afgrænsning af Områder med Begrænsede Drikkevandsinteresser (OBD), men disse udpeges ikke længere.

Oplysninger er indhentet d. 16. september 2024

Er matrikelnummeret beliggende i et område med drikkevandsinteresser?..... Ja

Type af område..... Områder med drikkevandsinteresser (1 stk.)

Berører følgende BFE-numre/matrikelnumre
Matr. nr. 4g Den vestlige Del, Åsted

Er matrikelnummeret beliggende i et område med drikkevandsinteresser?..... Ja

Type af område..... Områder med særlige drikkevandsinteresser (1 stk.)

Berører følgende BFE-numre/matrikelnumre
Matr. nr. 4g Den vestlige Del, Åsted

Kontaktoplysninger

Administrativ myndighed..... kommunen

Grundvand - Følsomme indvindingsområder

Er ejendommen beliggende i et følsomt indvindingsområde?.....Ja

Oplysningen er etableret for at beskytte drikkevandet nitrat- og sprøjtemiddelfølsomme indvindingsområder. Hvis ejendommen er beliggende indenfor et følsomt indvindingsområde, kan der være begrænsninger for anvendelse af arealerne på ejendommen.

Grundvand - Følsomme indvindingsområder

Følsomme indvindingsområder udpeges inden for Områder med Særlige Drikkevandsinteresser (OSD) og i indvindingsoplandet til almene vandforsyninger uden for OSD. Der udpeges to typer af følsomme indvindingsområder; Nitratfølsomme indvindingsområder (NFI) og Sprøjtemiddelfølsomme indvindingsområder (SFI).

Oplysninger er indhentet d. 16. september 2024

Er matriklen beliggende i et følsomt indvindingsområde?..... Ja

Type af område..... Nitratfølsomme indvindingsområder (1 stk.)

Berører følgende BFE-numre/matrikelnumre
Matr. nr. 4g Den vestlige Del, Åsted

Kontaktoplysninger

Administrativ myndighed..... Kommunen



EJENDOMS DATA RAPPORT

Lendumvej 134, 9900
Frederikshavn

Rapport købt 16/09 2024
Rapport færdig 16/09 2024

Jordforurening

Jordforureningsattest

Findes der jordforureningsattest for ejendommen?..... Ja, se bilag

Danmarks Miljøportals jordforureningsattest viser oplysninger om jordforurening for matriklen. Attesterne dannes ud fra regionernes og kommunernes oplysninger om jordforurening.

Jordforureningsattest

Danmarks Miljøportals jordforureningsattest viser oplysninger om jordforurening for matriklen. Attesterne dannes ud fra regionernes og kommunernes data om forureningskortlagte ejendomme og arealer omfattet af områdeklassificering.

Oplysninger er indhentet d. 16. september 2024

Jordforureningsattest..... Se bilag

Berører følgende BFE-numre/matrikelnumre
Matr. nr. 4g Den vestlige Del, Åsted

Kontaktoplysninger

Administrativ myndighed..... Kommunen og regionen

Kortlagt jordforurening

Er der kortlagt jordforurening for ejendommen?..... Nej

Kortlagt jordforurening kan være betegnet som kortlagt på hhv. vidensniveau 1 (V1) og/eller vidensniveau 2 (V2) i henhold til lov om forurenet jord. Oplysningen fremgår også af jordforureningsattesten.

Kortlagt jordforurening - V1

Et areal betegnes som kortlagt på vidensniveau 1, hvis der er tilvejebragt en faktisk viden om aktiviteter på arealet eller aktiviteter på andre arealer, der kan have været kilde til jordforurening på arealet.

Oplysninger er indhentet d. 16. september 2024

Er der kortlagt jordforurening af typen V1 for matrikelnummeret?..... Nej

Berører følgende BFE-numre/matrikelnumre
Matr. nr. 4g Den vestlige Del, Åsted

Kontaktoplysninger

Administrativ myndighed..... Regionen (For Bornholm: Bornholms Regionskommune)

Kortlagt jordforurening - V2

Et areal betegnes som kortlagt på vidensniveau 2, hvis der er tilvejebragt et dokumentationsgrundlag, der gør, at det med høj grad af sikkerhed kan lægges til grund, at der på arealet er en jordforurening af en sådan art og koncentration, at forureningen kan have skadelig virkning på mennesker og miljø.

Oplysninger er indhentet d. 16. september 2024

Er der kortlagt jordforurening af typen V2 for matrikelnummeret?..... Nej

Berører følgende BFE-numre/matrikelnumre
Matr. nr. 4g Den vestlige Del, Åsted

Kontaktoplysninger

Administrativ myndighed..... Regionen (For Bornholm: Bornholms Regionskommune)

Områdeklassificering

Er ejendommen beliggende i et område klassificeret som er lettere forurenet?..... Nej

Områdeklassificeringen inddeles i tre klasser; "Analysefrit område (Kategori 1)", "Analysefrit område (Kategori 2)" og "Område med krav om analyser". Byzoneområder klassificeres som udgangspunkt som lettere forurenet. Områdeklassificeringen er dog ikke nødvendigvis altid sammenfaldende med byzonen. Hvis ejendommen er omfattet af områdeklassificering, kan der være anmeldeligt ved større jordflytning.

Områdeklassificering

Her oplyses det, om ejendommen ligger i et område, hvor jorden antages at være lettere forurenet. Hvis ejendommen er omfattet af lettere forurening, kan der være anmeldeligt ved større jordflytning.

Kontaktoplysninger

Administrativ myndighed..... Kommunen

Påbud iht. jordforureningsloven

Er der på ejendommen registreret påbud iht. jordforureningsloven i arealinformationssystemet (DAI)?..... Nej

Her kan du se, om kommunen har udstedt påbud på ejendommen efter reglerne i lov om forurenet jord. Der oplyses om påbud efter §§ 9(2), 10, 44(2), 48, 72a, jf. § 7, nr. 1 i bekendtgørelse om indberetning af jordforureningsdata.

Påbud iht. jordforureningsloven

Her kan du se, om kommunen har udstedt påbud på ejendommen efter reglerne i lov om forurenet jord. Der oplyses om påbud efter §§ 9(2), 10, 44(2), 48, 72a, jf. § 7, stk. 1 i bekendtgørelse om indberetning af jordforureningsdata.

Oplysninger er indhentet d. 16. september 2024

Er der på matrikelnummeret registreret påbud iht. jordforureningsloven i arealinformationssystemet (DAI)?.... Nej

Berører følgende BFE-numre/matrikelnumre
Matr. nr. 4g Den vestlige Del, Åsted

Kontaktoplysninger

Administrativ myndighed..... Kommunen



EJENDOMS DATA RAPPORT

Lendumvej 134, 9900
Frederikshavn

Rapport købt 16/09 2024
Rapport færdig 16/09 2024

Natur, skov og landbrug

Fredskov

Er ejendommen pålagt fredskovspligt?..... Nej

Når en skov er fredskovspligtig, betyder det, at den, der ejer skovarealet, til enhver tid har pligt til at anvende det til skovbrugsformål. Med fredskovspligten følger desuden en række regler, der tilsammen sikrer den langsigtede skovdyrkning.

Fredskov

Når en skov er fredskovspligtig, betyder det, at den, der ejer skovarealet, til enhver tid har pligt til at drive arealet efter skovlovens regler om bæredygtig drift. Med fredskovspligten følger desuden en række regler, der tilsammen sikrer den langsigtede skovdyrkning.

Oplysninger er indhentet d. 16. september 2024

Er matrikelnummeret pålagt fredskovspligt?..... Nej

Matrikelnummer..... 4g

Ejerlav..... Den vestlige Del, Åsted

Berører følgende BFE-numre/matrikelnumre
BFE-nummer 3141693

Kontaktoplysninger

Administrativ myndighed..... Miljøstyrelsen

Adresse..... Tolderlundsvej 5, 5000 Odense C

Telefonnummer..... 72544000

Email..... mst@mst.dk

Web..... <https://mst.dk/>

Majoratsskov

Er der noteret majoratsskov på ejendommen?..... Nej

Majoratsskov er i følge skovloven arealer, der skal holdes under én ejer. Skovmyndigheden (miljøstyrelsens lokale enhed) kan give tilladelse til at ophæve majoratsskov noteringen på hele eller dele af skoven.

Majoratsskov

Majoratsskov er i følge skovloven arealer, der skal holdes under én ejer. Miljø- og fødevarerministeren kan give tilladelse til at ophæve noteringen som majoratsskov på hele eller dele af skoven.

Oplysninger er indhentet d. 16. september 2024

4g, Den vestlige Del, Åsted

Er der noteret majoratsskov for matrikelnummeret?..... Nej

Matrikelnummer..... 4g

Berører følgende BFE-numre/matrikelnumre
BFE-nummer 3141693

Kontaktoplysninger

Administrativ myndighed..... Miljøstyrelsen
Adresse..... Tolderlundsvej 5, 5000 Odense C
Telefonnummer..... 72544000
Email..... mst@mst.dk
Web..... https://mst.dk/

Beskyttet natur

Er der beskyttede naturtyper eller beskyttede vandløb på ejendommen?..... Ja

Beskyttet natur kan være beskyttede naturtyper eller vandløb jf. naturbeskyttelsesloven § 3. Hvis ejendommen er beliggende indenfor et område med beskyttet natur, kan der være begrænsninger for anvendelse af arealerne på ejendommen.

Bemærk, at oplysningen er opdelt i hhv. "Beskyttede naturtyper" og "Beskyttede vandløb".

Beskyttede naturtyper

Vejledende registrering af naturtyper, som er beskyttet efter naturbeskyttelseslovens § 3. Disse er: Søer og vandhuller med et areal på mindst 100 m² Moser, enge, strandenge, strandsumpe, heder og overdrev med et areal på mindst 2500 m² "Mosaikker" af ovennævnte naturtyper med et areal på mindst 2500 m² Visse udpegede vandløb & alle moser i f. m. beskyttede vandhuller, søer eller vandløb. Beskyttelsen gælder uanset om der er en eller flere ejere. Tilstandsændring af beskyttet natur kræver tilladelse (dispensation). Et beskyttet areal kan i årenes løb ændre sig så meget, at det ikke længere er beskyttet. Omvendt kan et areal som i dag ikke er beskyttet, ændre sig, så det bliver det. Det er de faktiske forhold på arealet (størrelse, botanik, omlægningshyppighed m. m.) der afgør, om det er beskyttet eller ej. Registreringen er derfor vejledende. Hvorvidt et areal er beskyttet eller ej, vil i tvivlstilfælde blive afgjort ved en besigtigelse og vurdering af arealet.

Oplysninger er indhentet d. 16. september 2024

Beskyttede naturtyper, Mose

Er der beskyttede naturtyper på matriklen?..... Ja

Naturtype..... Mose

Berører følgende BFE-numre/matrikelnumre
Matr. nr. 4g Den vestlige Del, Åsted

Beskyttede naturtyper, Eng

Er der beskyttede naturtyper på matriklen?..... Ja

Naturtype..... Eng

Berører følgende BFE-numre/matrikelnumre
Matr. nr. 4g Den vestlige Del, Åsted

Kontaktoplysninger

Administrativ myndighed..... Kommunen

Beskyttede vandløb

Oplysningen indeholder registreringer af de vandløb, som er beskyttet efter naturbeskyttelseslovens § 3. Et vandløb er kun beskyttet, hvis det er udpeget som beskyttet. Tilstandsændring af beskyttet natur kræver kommunens dispensation.

Oplysninger er indhentet d. 16. september 2024

Er der beskyttede vandløb på matriklen?..... Ja

Berører følgende BFE-numre/matrikelnumre
Matr. nr. 4g Den vestlige Del, Åsted

Kontaktoplysninger

Administrativ myndighed..... Kommunen

Internationale naturbeskyttelsesområder

Er der arealer, der er udpeget som internationalt naturbeskyttelsesområde på ejendommen?..... Nej

Internationale beskyttelsesområder er opdelt i hhv. Ramsarområder, Fuglebeskyttelsesområder og Habitatområder. Hvis ejendommen er beliggende indenfor et område med internationale beskyttelsesområder, kan der være begrænsninger for anvendelse af arealerne på ejendommen.

Internationale naturbeskyttelsesområder består af hhv. Fuglebeskyttelsesområder, Habitatområder samt Ramsarområder.

Fuglebeskyttelsesområder

Levestederne for mange fuglearter forringes eller er direkte truede. Fuglebeskyttelsesområder er med til at opretholde og sikre levestederne. I Danmark er områderne især vigtige for mange vandfugle. Hvis ejendommen er beliggende indenfor et fuglebeskyttelsesområde, kan der være begrænsninger for anvendelse af arealerne på ejendommen.

Oplysninger er indhentet d. 16. september 2024

Er der fuglebeskyttelsesområde på matriklen?..... Nej

Berører følgende BFE-numre/matrikelnumre
Matr. nr. 4g Den vestlige Del, Åsted

Kontaktoplysninger

Administrativ myndighed..... Miljøministeriet
Adresse..... Frederiksholms Kanal 26, 1220 København K
Telefonnummer..... 38142142
Email..... mim@mim.dk
Web..... <https://mim.dk/>

Habitatområder

Danmark har 261 habitatområder. Hvert område er udpeget dels for at beskytte dels for at genoprette en gunstig bevaringsstatus for bestemte naturtyper og arter af dyr og planter.

Oplysninger er indhentet d. 16. september 2024

Er der habitatområde på matriklen?..... Nej

Berører følgende BFE-numre/matrikelnumre
Matr. nr. 4g Den vestlige Del, Åsted

Kontaktoplysninger

Administrativ myndighed..... Miljøministeriet
Adresse..... Frederiksholms Kanal 26, 1220 København K
Telefonnummer..... 38142142
Email..... mim@mim.dk
Web..... <https://mim.dk/>

Ramsarområder

Danmark har 27 ramsarområder, der er vådområder med særlig betydning for fugle. Hvis ejendommen er beliggende indenfor et ramsarområde, kan der være begrænsninger for anvendelse af arealerne på ejendommen.

Oplysninger er indhentet d. 16. september 2024

Er matriklen beliggende i et ramsarområde?..... Nej

Berører følgende BFE-numre/matrikelnumre
Matr. nr. 4g Den vestlige Del, Åsted

Kontaktoplysninger

Administrativ myndighed..... Miljøministeriet
Adresse..... Frederiksholms Kanal 26, 1220 København K
Telefonnummer..... 38142142
Email..... mim@min.dk
Web..... <https://mim.dk/>

Landbrugspligt

Er ejendommen pålagt landbrugspligt?..... Ja

Der er som udgangspunkt landbrugspligt på alle ejendomme, der er over 2 ha (20.000 m²). Når en ejendom er noteret med landbrugspligt, er den omfattet af landbrugslovens regler. Det betyder, at der gælder særlige regler for disse ejendomme f.eks. ved køb og salg. Der er ikke noget krav om, at en ejendom med landbrugspligt skal anvendes til landbrug eller lignende.

Landbrugspligt

Der er som udgangspunkt landbrugspligt på alle ejendomme, der er over 2 ha (20.000 m²). Når en ejendom er noteret med landbrugspligt, er den omfattet af landbrugslovens regler. Det betyder, at der gælder særlige regler for disse ejendomme f.eks. ved køb og salg.

Oplysninger er indhentet d. 16. september 2024

Er det noteret, at bestemt fast ejendom er pålagt landbrugspligt?..... Ja

Berører følgende BFE-numre/matrikelnumre
BFE-nummer 3141693

Kontaktoplysninger

Administrativ myndighed..... Landbrugsstyrelsen
Adresse..... Nyropsgade 30, 1780 København V
Telefonnummer..... 33958000
Email..... landbrugsloven@lbst.dk
Web..... <https://lbst.dk/>



EJENDOMS DATA RAPPORT

Lendumvej 134, 9900
Frederikshavn

Rapport købt 16/09 2024

Rapport færdig 16/09 2024

Fredede fortidsminder, bygge- og beskyttelseslinjer

Fredede fortidsminder og fortidsmindebeskyttelseslinjer

Er der registreret fredede fortidsminder/fortidsmindebeskyttelseslinjer på ejendommen?.. Nej

Vedr. fredningsstatus: A = Fredet før 1937. B = Fredet 1937 eller senere. C = Ikke fredningsværdig 1937-56. D = Ikke fredet eller aflyst før 2009. U = -

Fredede fortidsminder

Der findes mere end 33.000 fredede fortidsminder i Danmark. Langt størstedelen af dem er gravhøje, men der eksisterer også fortidsminder, som ikke umiddelbart er synlige for det blotte øje: Køkkenmøddinger, vigtige oldtidsbopladser, jorddækkede ruiner af bygninger og veje m.m. Ifølge museumsloven må man ikke foretage ændringer af fredede fortidsminder. En ændring kan beskrives som alle fysiske indgreb i selve fortidsmindet. Det vil sige, at ingen tiltag, der indebærer en påvirkning af fortidsmindets indhold og overflade, er tilladt. Mange fredede fortidsminder er tinglyst på en given ejendom og vil derfor fremgå af ejendommens papirer. Et fortidsminde skal dog ikke være tinglyst for at være fredet. En del fortidsminder er alene pga. deres synlighed i landskabet fredet, uanset om de er registreret af Slots- og Kulturstyrelsen. Andre typer af fortidsminder vil først være fredet, når ejer har fået meddelelse herom fra Slots- og Kulturstyrelsen. Lovgivningen er i udgangspunktet restriktiv, og for at opnå dispensation skal ændringen kunne betragtes som et særligt tilfælde. I disse tilfælde er det Fortidsmindeenheden i Center for Kulturarv, Slots- og Kulturstyrelsen, der har bemyndigelse til at dispensere fra beskyttelsen og give tilladelse til ændringer.

Oplysninger er indhentet d. 16. september 2024

Er der registreret fredede fortidsminder på matrikelnummeret?..... Nej

Berører følgende BFE-numre/matrikelnumre

Matr. nr. 4g Den vestlige Del, Åsted

Kontaktoplysninger

Administrativ myndighed..... Slots- og Kulturstyrelsen

Adresse..... Hammerichsgade 14, 1611 København V

Telefonnummer..... 33954200

Email..... post@slks.dk

Web..... <https://slks.dk/>

Fortidsmindebeskyttelseslinjer

Der findes mere end 33.000 fredede fortidsminder i Danmark. Fortidsminder kan være mere end tusinde år gamle og udgøres typisk af gravhøje, men også vigtige oldtidsbopladser, mindesmærker samt sten- og jorddiger kan være fredet. Ifølge Naturbeskyttelsesloven er der fastlagt en beskyttelseslinje på 100 meter omkring flere synlige fredede fortidsminder. Denne beskyttelseslinje indebærer, at der ikke må foretages ændringer fra fortidsmindets ydergrænse og 100 m ud uden tilladelse. Det er derfor ikke tilladt at lave ændringer i terrænet eller at placere bebyggelse såsom bygninger, campingvogne, skure, eller lignende indenfor beskyttelseszonen. Forbuddet omfatter også midlertidige ændringerne. Undtaget er dog landbrugsmæssig drift, bortset fra tilplantning af eksempelvis juletræer, frugttræer og lign. Linjens placering fremgår af et vejledende kort, der er offentligt tilgængelige på Miljøportalen www.miljoeportalen.dk Fortidsmindebeskyttelseslinjen forvaltes af landets 98 kommuner og de kan i særlige tilfælde give dispensation til ændringer indenfor beskyttelseslinjen. Slots- og Kulturstyrelsen, de kulturhistoriske museer, interesseorganisationer m.fl. er klageberettiget og kan indbringe afgørelsen for Miljø- og Fødevareklagenævnet.

Oplysninger er indhentet d. 16. september 2024

Er der registreret fortidsmindebeskyttelseslinjer på matrikelnummeret?..... Nej

Berører følgende BFE-numre/matrikelnumre

Kontaktoplysninger

Administrativ myndighed..... Kommunen

Beskyttede sten- og jorddiger

Er der beskyttede sten- eller jorddiger på ejendommen?..... Nej

Oplysningen omfatter sten- og jorddiger, som er beskyttet mod tilstandsændringer, jf. museumsloven. Oplysningen er vejledende og må derfor ikke anvendes til at afgøre, om der er beskyttede diger i et område.

Bemærk: Oplysningen er vejledende og må derfor ikke anvendes til at afgøre, om der er beskyttede diger i et område.

Beskyttede sten- og jorddiger

Oplysningen omfatter sten- og jorddiger, som er beskyttet mod tilstandsændringer, jf. museumsloven. Beskyttelsen gælder kun diger i landzonen og diger, der ligger i grænsen mellem landzone og by-/sommerhuszone. Oplysningen er vejledende og må derfor ikke anvendes til at afgøre, om der er beskyttede diger i et område.

Oplysninger er indhentet d. 16. september 2024

Er der beskyttede sten- eller jorddiger på matriklen?..... Nej

Berører følgende BFE-numre/matrikelnumre
Matr. nr. 4g Den vestlige Del, Åsted

Kontaktoplysninger

Administrativ myndighed..... Kommunen

Skovbyggelinjer

Er ejendommen beliggende indenfor en skovbyggelinje?..... Nej

Skovbyggelinjen er en zone på 300 m omkring skove. Skovbyggelinjen gælder for alle offentlige skove og for private skove med et sammenhængende areal på mindst 20 ha. Indenfor byggelinjen er der forbud mod at bygge. Byggelinjen kan enten være registreret som gældende eller ophævet.

Bemærk: Byggelinjen kan enten være registreret som gældende eller ophævet.

Skovbyggelinje

Skovbyggelinjen er en bufferzone på 300 m omkring skove. Skovbyggelinjen gælder for alle offentlige skove og for private skove med et sammenhængende areal på mindst 20 ha. Indenfor byggelinjen er der forbud mod at bygge. Byggelinjen kan enten være registreret som gældende eller ophævet.

Oplysninger er indhentet d. 16. september 2024

Er matriklen beliggende indenfor en skovbyggelinje?..... Nej

Berører følgende BFE-numre/matrikelnumre
Matr. nr. 4g Den vestlige Del, Åsted

Kontaktoplysninger

Administrativ myndighed..... kommunen

Sø- og åbeskyttelseslinjer

Er ejendommen beliggende indenfor en sø- eller åbeskyttelseslinje?..... Ja

Sø- og åbeskyttelseslinjen har til formål at sikre søer og åer som værdifulde landskabslementer og som levesteder for dyre- og planteliv forløber der en sø- eller åbeskyttelseslinje på 150 m fra visse søer og vandløb. Inden for beskyttelseslinjen er der generelt forbud mod ændringer, dvs. at der ikke må placeres bebyggelse, foretages ændringer i terrænet, beplantningen o.l.

Bemærk, at oplysningen er opdelt i hhv. Søbeskyttelseslinjer og Åbeskyttelseslinjer.

Søbeskyttelseslinje

Søbeskyttelseslinjen har til formål at sikre søer som værdifulde landskabslementer og som levesteder og spredningskorridorer for plante- og dyreliv. Indenfor beskyttelseslinjen er der generelt forbud mod ændringer, d.v.s. der må ikke placeres bebyggelse, foretages ændringer i terrænet, beplantningen o.l.

Oplysninger er indhentet d. 16. september 2024

Er matriklen beliggende indenfor en søbeskyttelseslinje?..... Nej

Berører følgende BFE-numre/matrikelnumre
Matr. nr. 4g Den vestlige Del, Åsted

Kontaktoplysninger

Administrativ myndighed..... Kommunen

Åbeskyttelseslinje

Åbeskyttelseslinjen har til formål at sikre åer som værdifulde landskabslementer og som levesteder og spredningskorridorer for plante- og dyreliv. Der er indenfor beskyttelseslinjen tale om et generelt forbud mod ændringer.

Oplysninger er indhentet d. 16. september 2024

Er matriklen beliggende indenfor en åbeskyttelseslinje?..... Ja

Berører følgende BFE-numre/matrikelnumre
Matr. nr. 4g Den vestlige Del, Åsted

Kontaktoplysninger

Administrativ myndighed..... Kommunen

Kirkebyggelinjer

Er ejendommen beliggende indenfor en kirkebyggelinje?..... Nej

Kirkebyggelinjen er en 300 m beskyttelseszone målt fra kirkebygningen. Den skal sikre, at der ikke opføres bebyggelse over 8,5 m, som virker skæmmende på kirken.

Kirkebyggelinjer

Kirkebyggelinjen er en 300 m beskyttelseszone målt fra kirkebygningen. Linjen skal sikre, at der ikke opføres bebyggelse over 8,5 m, som virker skæmmende på kirken.

Oplysninger er indhentet d. 16. september 2024

Er matriklen beliggende indenfor en kirkebyggelinje?..... Nej

Berører følgende BFE-numre/matrikelnumre
Matr. nr. 4g Den vestlige Del, Åsted

Kontaktoplysninger

Administrativ myndighed..... Kommunen

Klitfredningslinje

Er ejendommen beliggende indenfor en klitfredningslinje?..... Nej

Klitfredningslinjen er en beskyttelseszone som ligger i åbne landskaber typisk 300 m fra kysten og i bebyggede områder typisk 100 m eller mindre fra kysten. Beskyttelseszone findes næsten udelukkende langs den jyske vestkyst ved Skagerrak og Vesterhavet. Det er ikke tilladt at ændre tilstanden af klitfredede arealer eller at udøve aktiviteter, der kan føre til øget risiko for sandflugt.

Klitfredningslinje

Klitfredede arealer er forbudszone, hvor der som hovedregel ikke må foretages ændringer af den eksisterende tilstand, og hvor det ikke er tilladt at udøve aktiviteter, der kan føre til øget risiko for sandflugt. F.eks. må der som hovedregel ikke placeres bebyggelse, ske beplantning eller terrænændringer, herunder etableres hegn, eller placeres campingvogne og lignende, og arealerne må ikke afgræsses. Der må heller ikke foretages udstykning, matrikulering eller arealoverførsel, hvorved der fastlægges skel. Klitfredningslinjen er en beskyttelseszone som ligger i åbne landskaber typisk 300 m fra kysten og i bebyggede områder typisk 100 m eller mindre fra kysten. Beskyttelseszone findes næsten udelukkende langs den jyske vestkyst ved Skagerrak og Vesterhavet. Klitfredningslinjen kan nogle steder strække sig op til 500 meter ind i landet. Derudover findes større og mindre arealer, der er klitfredede, og som kan ligge langt fra kysten, f.eks. store sandmiler og indlandsklitler.

Oplysninger er indhentet d. 16. september 2024

4g, Den vestlige Del, Åsted

Er matriklen beliggende indenfor en klitfredningslinje?..... Nej

Ejerlav..... Den vestlige Del, Åsted

Berører følgende BFE-numre/matrikelnumre
BFE-nummer 3141693

Kontaktoplysninger

Administrativ myndighed..... Kystdirektoratet

Adresse..... Højbovej 1, 7620 Lemvig

Telefonnummer..... 20927244

Email..... kdi@kyst.dk

Web..... <https://kyst.dk/strand-og-klit/klitfredning/>

Strandbeskyttelseslinje

Er ejendommen beliggende indenfor en strandbeskyttelseslinje?..... Nej

I åbne landskaber ligger strandbeskyttelseslinjen typisk 300 m fra kysten. I bebyggede områder typisk 100 m eller mindre fra kysten. Inden for en strandbeskyttelseslinje må der blandt andet ikke placeres bebyggelse som fx bygninger, skure, campingvogne og master eller foretages ændringer i terrænet, tilplantning eller hegning.

Strandbeskyttelseslinje

Strandbeskyttede arealer er forbudszoner, hvor der som hovedregel ikke må foretages ændringer af den eksisterende tilstand. F.eks. må der som hovedregel ikke placeres bebyggelse, ske beplantning eller terrænændringer, etableres hegn eller placeres campingvogne og lignende, og der må ikke foretages udstykning, matrikulering eller arealoverførsel, hvorved der fastlægges skel. I åbne landskaber ligger strandbeskyttelseslinjen typisk 300 meter fra kysten, og i bebyggede områder typisk 100 meter eller mindre fra kysten.

Oplysninger er indhentet d. 16. september 2024

Er matrikelnummeret beliggende indenfor en strandbeskyttelseslinje?..... Nej

Matrikelnummer..... 4g

Ejerlav..... Den vestlige Del, Åsted

Berører følgende BFE-numre/matrikelnumre

BFE-nummer 3141693

Kontaktoplysninger

Administrativ myndighed..... Kystdirektoratet

Adresse..... Højbovej 1, 7620 Lemvig

Telefonnummer..... 20927244

Email..... kdi@kyst.dk

Web..... <https://kyst.dk/strand-og-klit/strandbeskyttelse/>



EJENDOMS DATA RAPPORT

Lendumvej 134, 9900
Frederikshavn

Rapport købt 16/09 2024

Rapport færdig 16/09 2024

Om ejendomsdatarapporten

Generelt om ejendomsdatarapporten

En ejendomsdatarapport bestilles efter fremsøgning af en given ejendom. Derefter henter systemet bag ejendomsdatarapporten oplysninger i offentlige registre om den pågældende ejendom. Enkelte oplysninger hentes hos kommunen. Med en oplysning menes et svar på et spørgsmål og evt. et bilag. De hentede oplysninger præsenteres i ejendomsdatarapporten og en række bilag. Der kan læses nærmere om oplysningerne i ejendomsdatarapporten i appendiks på boligejer.dk. Endelig præsenteres et overblik over svarene i ejendomsrapporten. Alle ejendomsdatarapportens elementer kan hentes som dokument i en fil (pdf) til elektronisk visning eller udskrift.

Du får besked pr e-mail, når rapporten er komplet. Det kan tage op til ti dage at få svar vedrørende enkelte oplysninger. I perioden fra rapporten er bestilt, til du modtager besked om, at rapporten er færdig, vil det fremgå af et hentet dokument, at ejendomsdatarapporten er "Underudarbejdelse". Når alle svar er modtaget, vil ejendomsdatarapporten få status som "Færdig" og du kan hente en ny komplet rapport.

Enkelte oplysninger i en ejendomsdatarapport må kun udleveres til ejendommens ejer eller en person, der har fået samtykke fra ejeren. Der kan derfor være oplysninger, som ikke fremgår af ejendomsdatarapporten.

[Link til Appendix](#)

Om resuméet

Dette dokument indeholder et resumé af svarene i ejendomsdatarapporten. De uddybende, detaljerede svar findes i rapporten. Nedenfor kan du se en liste over de bilag, der kan hentes. Bagerst i resuméet er der en kort beskrivelse af de enkelte oplysninger. Yderligere uddybende oplysninger og kontaktoplysninger til relevante myndigheder findes i Appendix.

- Vejforsyningskort
- BBR-meddelelse - Frederikshavn
- Jordforureningsattest_4g_Den vestlige Del, Åsted_9cd30a25-f533-4b65-a4da-5577c47c1aab

Ordforklaring - ejendomsoplysninger

Medlemskab af spildevandsforsyning

-

Grundvand - Drikkevandsinteresser

Oplysningen viser, om ejendommen er beliggende indenfor et drikkevandsområde. Afhængig af drikkevandsområdets kategorisering kan der være begrænsninger for anvendelse af arealerne på ejendommen.

Påbud vedr. spildevandsforhold på ejendommen

-

Aktuel vandforsyning

Her oplyses hvilken form for vandforsyning ejendommen er tilkoblet, fx alment eller privat alment vandforsyningsanlæg.

Påbud/dispensationer/anbefalinger vedr. vandindvindingsanlæg/-boringer på ejendommen

Kommunalbestyrelsen indberetter oplysninger af betydning for ejendomshandler med henblik på offentliggørelse og videregivelse af visse oplysninger på vandforsyningslovens område til den fælles offentlige database for geologi, grund- og drikkevand, Jupiter.

Grundvand - Følsomme indvindingsområder

Oplysningen er etableret for at beskytte drikkevandet nitrat- og sprøjemiddelfølsomme indvindingsområder. Hvis ejendommen er beliggende indenfor et følsomt indvindingsområde, kan der være begrænsninger for anvendelse af arealerne på ejendommen.

Aktuelle afløbsforhold

Her oplyses hvordan spildevand og regnvand bortledes fra ejendommen.

Tilladelser vedr. spildevandsforhold på ejendommen

Fredskov

Når en skov er fredskovspligtig, betyder det, at den, der ejer skovarealet, til enhver tid har pligt til at anvende det til skovbrugsformål. Med fredskovspligten følger desuden en række regler, der tilsammen sikrer den langsigtede skovdyrkning.

Majoratsskov

Majoratsskov er i følge skovloven arealer, der skal holdes under én ejer. Skovmyndigheden (miljøstyrelsens lokale enhed) kan give tilladelse til at ophæve majoratsskov noteringen på hele eller dele af skoven.

Landbrugspligt

Der er som udgangspunkt landbrugspligt på alle ejendomme, der er over 2 ha (20.000 m²). Når en ejendom er noteret med landbrugspligt, er den omfattet af landbrugslovens regler. Det betyder, at der gælder særlige regler for disse ejendomme f.eks. ved køb og salg. Der er ikke noget krav om, at en ejendom med landbrugspligt skal anvendes til landbrug eller lignende.

Internationale naturbeskyttelsesområder

Internationale beskyttelsesområder er opdelt i hhv. Ramsarområder, Fuglebeskyttelsesområder og Habitatområder. Hvis ejendommen er beliggende indenfor et område med internationale beskyttelsesområder, kan der være begrænsninger for anvendelse af arealerne på ejendommen.

Beskyttet natur

Beskyttet natur kan være beskyttede naturtyper eller vandløb jf. naturbeskyttelsesloven § 3. Hvis ejendommen er beliggende indenfor et område med beskyttet natur, kan der være begrænsninger for anvendelse af arealerne på ejendommen.

Spildevandsplaner

Kommunernes spildevandsplaner udarbejdes for at give en samlet oversigt over den eksisterende og planlagte spildevandshåndtering i de enkelte kommuner.

Varmeforsyning

Oplysningen angiver, hvilken forsyningsform, der er til rådighed for området. Det kan fx være naturgas eller fjernvarme. Desuden oplyses om eventuel tilslutningspligt/forblivelsespligt til en forsyningsform samt om eventuelle forbud mod visse opvarmningstyper (typisk el).

Kommuneplaner

Kommuneplanen omfatter en periode på 12 år og fastlægger de overordnede mål og retningslinjer for den enkelte kommunes udvikling. Den udgør rammen for udarbejdelse af lokalplaner og er grundlag for behandling af en række sager, herunder den konkrete administration i det åbne land og ansøgninger om byggetilladelse.

Vejforsyning

Der leveres kort for området omkring ejendommen. Kortet viser med farvemarkering de veje, som vejmyndigheden har registreret som værende hhv. offentlige, privat fællesveje eller private/almene veje. Status for veje uden farvemarkering er ikke oplyst. Kontakt kommunen for oplysninger om disse.

Varmeplaner

I kommunens varmeplan fastlægges områder, der forventes at blive fjernvarmeforsynet (kollektiv varmforsyning), herunder en forventet tidshorizont herfor, samt områder, der fremover forventes individuelt forsynet med vedvarende energi (ingen kollektiv varmforsyning).

Hovedstadsområdets transportkorridorer

Transportkorridorerne i hovedstadsområdet er arealer, der er reserveret til fremtidige motorveje og baner m.m. De er en del af den overordnede fysiske planlægning og har hjemmel i planloven. Det betyder, at de respektive grundejere ikke får erstatning for de begrænsninger, de får pålagt i denne sammenhæng. Hovedstadsområdet omfatter i denne forbindelse kommunerne i Region Hovedstaden, bortset fra Bornholms Regionskommune, samt Greve, Køge, Lejre, Roskilde, Solrød og Stevn kommuner.

Landzonetilladelser

En landzonetilladelse udstedes af kommunen. Den kræves som udgangspunkt for, at man i landzone må opføre nyt byggeri eller foretage udstykning eller ændring i anvendelsen af bestående bebyggelse og ubebyggede arealer.

Vejdirektoratets projekter

Der leveres kort for området omkring ejendommen. Kortet viser med farvemarkering om ejendommen er beliggende indenfor et vejforsyningsprojekt, som vejmyndigheden enten undersøger, planlægger eller er ved at anlægge. Eksisterer der ingen vejforsyningsprojekter nær ejendommen vil der ikke udarbejdes et bilag.

Lokalplaner

Grundejerne må ikke bygge nyt, ændre anvendelse osv. i strid med en lokalplan. Kommunalbestyrelsen kan – efter nabohøring – dispensere fra en lokalplan, hvis dispensationen ikke er i strid med principperne i planen.

Landsplandirektiv "Udviklingsområder"

Inden for et udviklingsområde i kystnærhedszonen har en kommune mulighed for at inddrage nye arealer i byzone og planlægge for anlæg i landzone, uden en særlig planlægningsmæssig eller funktionel begrundelse for kystnær lokalisering efter reglen i planlovens § 5 a, stk. 1. nr. 1. I et udviklingsområde er landzonereglerne mere lempelige end i den øvrige kystnærhedszone.

Zonestatus

Zonestatus kan være landzone, byzone eller sommerhusområde. Afhængig af zonestatus kan der være forskellige bestemmelser for anvendelse af ejendommen. I landzone skal der fx søges om landzonetilladelse ved større byggeri, mens der i byzone ofte er lokalplaner, der fastsætter regler om bebyggelse og anvendelse af arealer.

Landsplandirektiv "Baltic Pipe"

Baltic Pipe er en ny gastransmissionsledning, der vil sikre forsynings sikkerheden for naturgas i Danmark. Desuden vil gastransmissionsledningen få forbindelse til gasfelter i Nordsøen og gastransmissionsnettet i Polen.

Råstofplaner

Råstofplanen gælder i 12 år og revideres hver fjerde år. Råstofplanen fastlægger, hvor der i regionen kan gives tilladelse til at indvinde naturgivne råstoffer – dvs. sand, grus, sten, kvartssand, ler, moler, plastisk ler, tørv og kalk.

Ejendoms- og grundværdi

Ved vurderingen af en ejendom fastsættes den forventelige kontantværdi i fri handel for en ejendom af den pågældende kategori, under hensyn til alder, størrelse, beliggenhed og øvrige karakteristika. Vurderingen kan afvige fra en faktisk konstateret handelspris for ejendommen. Vurderingen foretages på grundlag af de priser i fri handel, der er konstateret for sammenlignelige ejendomme (reference ejendomme) og for den pågældende ejendom selv på vurderingstidspunktet. Vurderingen foretages også på baggrund af øvrige markedsindikatorer af væsentlig betydning for vurderingen. Ejendoms- og grundværdien danner grundlaget for de statslige og kommunale ejendomsskatter.

Energimærkning

Et energimærke er en vurdering af en bygnings energimæssige tilstand. En bolig, der sælges, skal have et gyldigt energimærke udarbejdet af en energikonsulent.

Byggeskadeforsikring

Siden 1. april 2008 har professionelle bygherrer været forpligtet til at tegne en byggeskadeforsikring i forbindelse med nybyggeri af private helårsboliger. Forsikringspligten gælder fra 1. juli 2012 i nogle tilfælde også, når der etableres nye boligheder i eksisterende byggeri. Hvis ejendommen er omfattet af byggeskadeforsikring, vil der være en eftersynsrapport for hhv. 1-års og 5-års eftersyn.

Byggesag

En byggesag vedrører nybyggeri, til/ombygning, ændret anvendelse eller nedrivning (hel eller delvis). Kommunen registrerer oplysninger om byggesagen i Bygnings- og Boligregistret (BBR), fx om byggeriets omfang, anmeldelse/ansøgning, tilladelser, påbegyndelse og fuldførelse. Visse byggesagstyper registreres ikke i BBR.

Elinstallationsrapport

En elinstallationsrapport er resultatet af en autoriseret elinstallatørvirksomheds gennemgang af bygningens elinstallationer under huseftersynsordningen. Rapporten giver en professionel og objektiv gennemgang af elinstallationernes tilstand.

Flexboligtilladelse

En flexboligtilladelse udstedes af kommunen. En flexboligtilladelse giver ejeren af en helårsbolig mulighed for at benytte sin helårsbolig som ferie- og fritidsbolig, med ret til senere at vende tilbage til at benytte boligen til helårsbeboelse uden krav om landzonetilladelse. Flexboligtilladelsen følger huset og ikke kun dig som ejer.

Tilstandsrapport

En tilstandsrapport er resultatet af en bygningsgennemgang foretaget af en beskikket bygnings sagkyndig. Tilstandsrapporten er en samlet skriftlig vurdering af en boligs synlige skader og tegn på skader.

Olietanke

Kommunen registrerer oplysninger om olietanke i Bygnings- og boligregisteret (BBR). Oplysningerne stammer typisk fra den af ejer eller bruger indsendte tankattest. Det bemærkes at olietankens registrering i BBR ikke i sig selv er en garanti for at tanken er lovlig. Der vises ikke oplysninger om tanke, der er fjernet fra ejendommen.

Fredede bygninger

Der er ca. 7.100 fredede bygninger i Danmark. Det er bygninger, som har væsentlig kulturhistorisk og/eller arkitektonisk værdi. Alle fredede bygninger er fredet både udvendigt og indvendigt, og der skal søges om tilladelse hos Slots- og Kulturstyrelsen til alle bygningsarbejder, som går ud over almindelig vedligeholdelse.

BBR-meddelelsen

BBR-meddelelsen viser de oplysninger, kommunen har registreret om en ejendom i Bygnings- og Boligregisteret (BBR). Oplysningerne på BBR-meddelelsen er et udtryk for de faktiske forhold på ejendommen, også selvom de ikke nødvendigvis er lovlige. Ansvar for oplysningernes rigtighed på BBR-meddelelsen ligger hos ejeren af ejendommen.

Områdeklassificering

Områdeklassificeringen inddeles i tre klasser; "Analysefrit område (Kategori 1)", "Analysefrit område (Kategori 2)" og "Område med krav om analyser". Byzoneområder klassificeres som udgangspunkt som lettere forurenede. Områdeklassificeringen er dog ikke nødvendigvis altid sammenfaldende med byzonen. Hvis ejendommen er omfattet af områdeklassificering, kan der være anmeldeligt ved større jordflytning.

Jordforureningsattest

Danmarks Miljøportals jordforureningsattest viser oplysninger om jordforurening for matriklen. Attesterne dannes ud fra regionernes og kommunernes oplysninger om jordforurening.

Kortlagt jordforurening

Kortlagt jordforurening kan være betegnet som kortlagt på hhv. vidensniveau 1 (V1) og/eller vidensniveau 2 (V2) i henhold til lov om forurenede jord. Oplysningen fremgår også af jordforureningsattesten.

Påbud iht. jordforureningsloven

Her kan du se, om kommunen har udstedt påbud på ejendommen efter reglerne i lov om forurenede jord. Der oplyses om påbud efter §§ 9(2), 10, 44(2), 48, 72a, jf. § 7, nr. 1 i bekendtgørelse om indberetning af jordforureningsdata.

Skovbyggelinjer

Skovbyggelinjen er en zone på 300 m omkring skove. Skovbyggelinjen gælder for alle offentlige skove og for private skove med et sammenhængende areal på mindst 20 ha. Inden for byggelinjen er der forbud mod at bygge.

Kirkebyggelinjer

Kirkebyggelinjen er en 300 m beskyttelseszone målt fra kirkebygningen. Den skal sikre, at der ikke opføres bebyggelse over 8,5 m, som virker skæmmende på kirken.

Beskyttede sten- og jorddiger

Oplysningen omfatter sten- og jorddiger, som er beskyttet mod tilstandsændringer, jf. museumsloven. Oplysningen er vejledende og må derfor ikke anvendes til at afgøre, om der er beskyttede diger i et område.

Sø- og åbeskyttelseslinjer

Sø- og åbeskyttelseslinjen har til formål at sikre søer og åer som værdifulde landskabselementer og som levesteder for dyre- og planteliv forløber der en sø- eller åbeskyttelseslinje på 150 m fra visse søer og vandløb. Inden for beskyttelseslinjen er der generelt forbud mod ændringer, dvs. at der ikke må placeres bebyggelse, foretages ændringer i terrænet, beplantningen o.l.

Fredede fortidsminder og fortidsmindebeskyttelseslinjer

Vedr. fredningsstatus: A = Fredet før 1937, B = Fredet 1937 eller senere, C = Ikke fredningsværdig 1937-56, D = Ikke fredet eller aflyst før 2009, U = -

Klitfredningslinje

Klitfredningslinjen er en beskyttelseszone som ligger i åbne landskaber typisk 300 m fra kysten og i bebyggede områder typisk 100 m eller mindre fra kysten. Beskyttelseszone findes næsten udelukkende langs den jyske vestkyst ved Skagerrak og Vesterhavet. Det er ikke tilladt at ændre tilstanden af klitfredede arealer eller at udøve aktiviteter, der kan føre til øget risiko for sandflugt.

Strandbeskyttelseslinje

I åbne landskaber ligger strandbeskyttelseslinjen typisk 300 m fra kysten. I bebyggede områder typisk 100 m eller mindre fra kysten. Inden for en strandbeskyttelseslinje må der blandt andet ikke placeres bebyggelse som fx bygninger, skure, campingvogne og master eller foretages ændringer i terrænet, tilplantning eller hegning.



Jordforureningsattest

Denne jordforureningsattest er baseret på de informationer, der er registreret i den fællesoffentlige landsdækkende database på jordforureningsområdet, DKjord.

Attesten er baseret på en søgning om en specifik matrikel. I attesten bruges også begrebet "lokalitet", der kan dække over flere matrikler eller eventuelt en mindre del af en matrikel. Der er flere oplysninger omkring lokaliteten, som ikke nødvendigvis også gælder for matriklen. Se derfor på kortmaterialet, hvor meget af matriklen der berøres af lokaliteten.

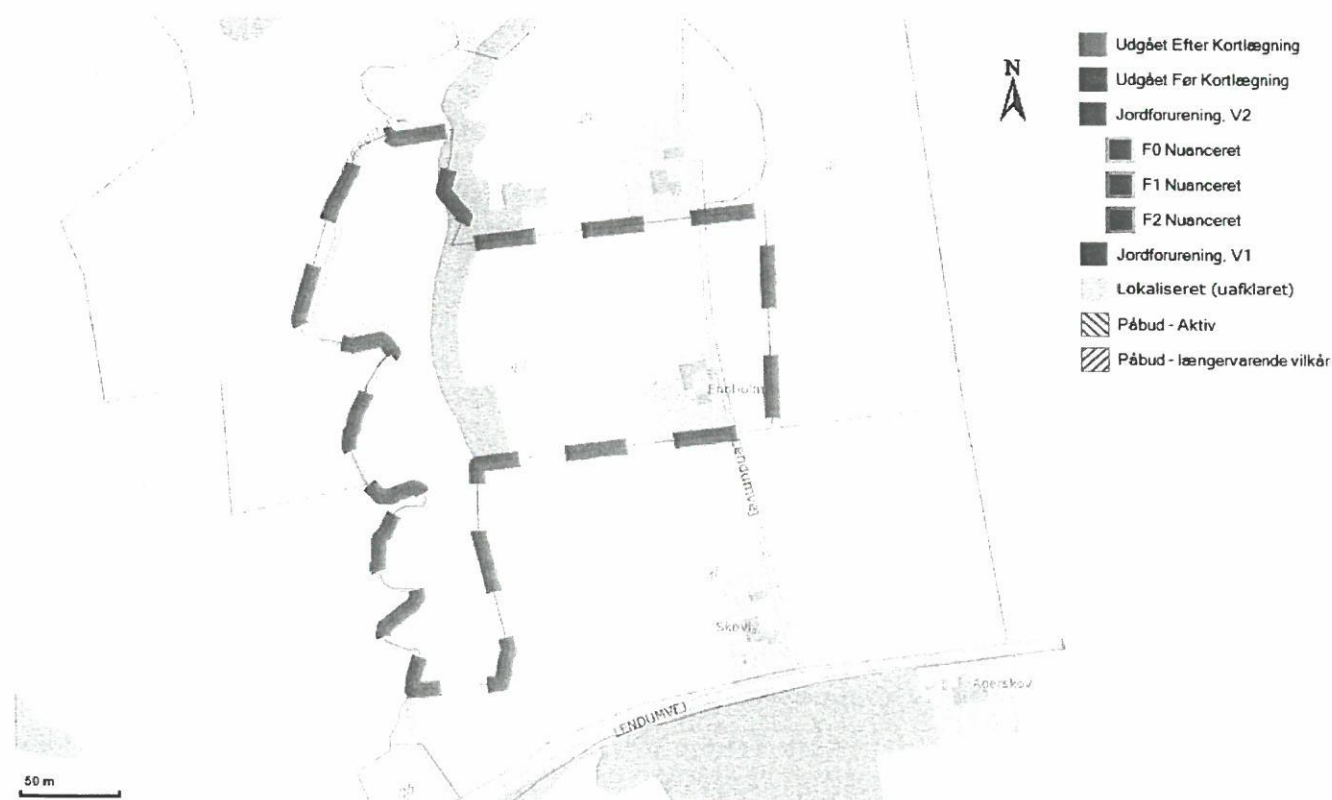
Attestens kort er baseret på data fra Danmarks Arealinformation og Geodatastyrelsen. Ansvar for de registrerede data ligger hos regionen og kommunen, hvor den aktuelle matrikel er beliggende. Bemærk, at denne attest omhandler alene oplysninger om jordforurening.

Der er søgt på følgende matrikel:

Ejerlavsnavn	Den vestlige Del, Åsted
Matrikelnummer	4g
Region	Region Nordjylland
Kommune	Frederikshavn Kommune
Beregningsdato	[Manglende Beregningsdato]

Kort

Placeringen af den søgte matrikel kan ses nedenfor (her kan de også se om der er jordforureninger i nærheden af det søgte).



Forureningsstatus

Matrikel status: Matriklen er ikke kortlagt.

Region Nordjylland har for nuværende ingen oplysninger om jordforurening på den pågældende matrikel.

Matriklen er ikke omfattet af områdeklassificering.

Der er på denne matrikel ikke igangværende påbud efter jordforureningsloven.

Kontaktoplysninger

Region Nordjylland

Adresse Niels Bohrs Vej 30, 9220 Aalborg Øst
Mail region@rn.dk
Web www.rn.dk
Bemærkning Man bør tillige danne en attest fra Region Nordjyllands hjemmeside da der her findes oplysninger om lokaliteter, der er under sagsbehandling i forbindelse med kortlægning. Disse lokaliteter kan først findes på Danmarks Miljøportal når der er truffet afgørelse om kortlægning.

Frederikshavn Kommune

Adresse Rådhus Allé 100 | 9900 Frederikshavn
Mail post@frederikshavn.dk
Web http://www.frederikshavn.dk/da/menu/Borger/natur_miljoe/Forurennet_jord/#jordforurening
Bemærkning Hvis din grund ikke er omfattet af områdeklassificering i denne attest, kan det skyldes at din kommune endnu ikke har gjort data tilgængelige på Danmarks Miljøportal eller at data ikke er opdateret.

Bilag

Jordforurening, V1

Et areal betegnes som kortlagt på vidensniveau 1 (V1), hvis der er tilvejebragt en faktisk viden om aktiviteter på arealet eller aktiviteter på andre arealer, der kan have været kilde til jordforurening på arealet.

Jordforurening, V2

Et areal betegnes som kortlagt på vidensniveau 2 (V2), hvis der er tilvejebragt et dokumentationsgrundlag, der gør, at det med høj grad af sikkerhed kan lægges til grund, at der på arealet er en jordforurening af en sådan art og koncentration, at forurening kan have skadelig virkning på mennesker og miljø.

Lokaliseret (uafklaret)

Et areal betegnes som lokaliseret (uafklaret), hvis der er oplysninger, som endnu ikke er i vurderet i forhold til kortlægning. Uafklarede oplysninger kan eksempelvis være historiske oplysninger vedrørende tidligere aktiviteter på en grund eller oplysninger om fund af forurening. Uafklarede oplysninger kan dermed efter yderligere gennemgang af eksempelvis arkiver og sagsbehandling resultere i en kortlægning af en grund eller i en status som "Udgået før kortlægning"

Nuancering

Nuancering af kortlægning på V2, på baggrund af den risiko, den kortlagte forurening udgør eller kan udgøre for den aktuelle anvendelse til boligformål

Udgået Efter Kortlægning

Forureninger, som har været kortlagt på vidensniveau 1 eller 2, men som er udgået af kortlægningen

Udgået Før Kortlægning

Lokaliteter, hvor der er foretaget en oprensning så de ikke bliver kortlagt som forurenede (V2). Desuden findes der lokaliteter i denne kategori, hvor det har været vurderet om de skulle kortlægges som mulig forurenede (V1) men hvor lokaliteten frikendes på baggrund af de historiske oplysninger.

Områdeklassificering

Område, hvor jorden antages at være lettere forurenede, udpeget jf. jordforureningslovens § 50a. Byzone klassificeres som udgangspunkt som område, hvor jorden antages at være lettere forurenede. Oplysning om områdeklassificering stammer fra en tegning af matriklen på kort. I enkelte tilfælde kan unøjagtigheder eller ændringer i matrikeltegningen resultere i, at matriklen fejlagtigt overlapper en anden matrikel og påvirker informationer om områdeklassificering herpå. Hvis attesten indeholder oplysning om områdeklassificering, inkl. analysefrie områder, som forekommer ukorrekt, så kan du få et overblik over matriklen på <http://arealinformation.miljoportal.dk/distribution/>. Ellers kan den aktuelle kommune kontaktes.

Igangværende påbud - JFL

Areal, hvor kommunen har meddelt et påbud efter jordforureningsloven. Det kan være enten et aktivt påbud eller et påbud, hvor der alene er længerevarende vilkår (f. eks. belægning eller monitoring). Når et påbud er helt opfyldt, oplyses det ikke i jordforureningsattesten. Kommunen skal oplyse om påbud efter jordforureningsloven jf. reglerne i Bekendtgørelse om indberetning og registrering af jordforureningsdata, dvs. påbud meddelt efter 1. juli 2014 efter de hjemler, der er fastsat. Kommunen kan oplyse om påbud efter andre hjemler og påbud, som er meddelt tidligere, når de er igangværende.



EJENDOMS DATA RAPPORT

Oversigt over vejforsyning

Berørende matr. 4g Den vestlige Del, Åsted
Oplysninger om vejforsyning er indhentet d. 16-09-2024.



Signaturforklaring:

- Offentlig
- - - Privat fælles
- Øvrige (privat/almen/udlagt privat fælles)
- Planlagt nedklassificering
- Matriklens placering

Kortet viser med farvemærkning de veje og stier, som vejmyndigheden har registreret som værende hhv. offentlige, private fælles eller private/almene/udlagte private fælles. Status for veje/stier uden farvemærkning er ikke oplyst. Kontakt kommunen for oplysning om disse.



EJENDOMS DATA RAPPORT

Lendumvej 134, 9900
Frederikshavn

Rapport købt 16/09 2024
Rapport færdig 16/09 2024

For ejendommen Lendumvej 134, 9900 Frederikshavn

Ejendommens adresse..... Lendumvej 134, 9900 Frederikshavn
Kommune..... Frederikshavn
Ejendomsstype..... Landbrug, bebygget, mindst 0,55 Ha.
Ejerforhold..... Privatpersoner eller interessentskab
Antal bestemte fast ejendomme..... 1
Antal matrikelnumre..... 1
Samlet grundareal..... 73761 m²
Samlet bebygget areal..... 407 m²
Samlet boligareal..... 140 m²
Samlet erhvervsareal..... 408 m²

Omfattede bestemt fast ejendomme

3141693

Omfattede matrikelnumre

Matr.nr.: 4g, Den vestlige Del, Åsted



EJENDOMS DATA RAPPORT

Lendumvej 134, 9900
Frederikshavn

Rapport købt 16/09 2024
Rapport færdig 16/09 2024

Vedrørende oplysninger i rapport

Det er desværre ikke muligt at trække oplysninger fra en række myndigheder og derfor indeholder ejendomsdatarapporten ikke følgende oplysninger:

Indhold	Myndighed	Kan fremsøges via/ved:
Ejendomsskat og Ejendomsbidrag	Vurderingsstyrelsen	vurderingsportalen.dk
Statslig indefrysning af stigning i grundskyld og ejendomsværdiskat	Vurderingsstyrelsen	vurderingsportalen.dk
Ejendomsskattebillet/Ejendomsbidragsbillet	Kommunen	www.borger.dk
Kommunal indefrysning af grundskyldsstigning	Kommunen	www.borger.dk
Forfalden gæld til kommunen	Kommunen	www.borger.dk
Vurderingsmeddelelse	Vurderingsstyrelsen	vurderingsportalen.dk
Huslejenævns sager	Huslejenævnet i kommunen	Kontakt kommunen

De relevante myndigheder kan give dig vejledning til hvordan du kan indhente oplysningen.



Totalkredit

Dyrberg og Partnere
Brinck-Seidelinsgade 14-16
9800 Hjørring

Dato 26. september 2024
Deres ref. 22824
Kunde Stig Lundsgaard
Helle Lundsgaard
Ejendomsnr. 0736918
Beliggenhed Lendumvej 134
9900 Frederikshavn
Matr.nr. 0004 g
Ejerlav Den vestlige Del, Åsted

Auktionsopgørelse pr. 11. november 2024

Hermed fremsendes auktionsopgørelse for lån i ovenstående ejendom.

Totalkredits tilgodehavende er følgende:

Lånenummer	Hovedstol i kr.	Restgæld i kr.	Obligations- restgæld i kr.	Skyldige beløb i kr.
073691805	1.898.000,00	1.504.233,40	1.579.149,15	191.608,86
I alt	1.898.000,00	1.504.233,40	1.579.149,15	191.608,86

Specifikation af lånet findes på efterfølgende side.

Når salgsoptilling er udarbejdet, skal kopi fremsendes til Totalkredit A/S.

Hvis auktionen bliver tilbagekaldt, skal dette meddeles til Totalkredit A/S

Der beregnes yderligere morarenter på pt. 10,0000 % p.a. af det forfaldne beløb regnet fra forfaldsdagen, hvis det betales efter 11. november 2024. Hvis der er en ydelse, som forfalder til betaling i indeværende måned, og sidste rettidige indbetalingsdato overskrides, så beregnes der morarente fra den 11. i indeværende måned regnet fra forfaldsdagen til betaling finder sted.

Der henvises iøvrigt til "Tillæg til salgsoptilling", som er vedlagt denne auktionsopgørelse.

Venlig hilsen

Jens Heidemann Dyreborg

**Auktionsopgørelse pr. 11. november 2024 på lånenr. 073691805****Specifikation af skyldige beløb pr. 11. november 2024**

Restgæld pr. 1. oktober 2024.....	kr.	1.504.233,40
Rente (incl. bidrag og KundeKroner) fra 1. oktober 2024 - 10. november 2024 ...	kr.	7.719,18
Terminsydelse.....	kr.	178.482,06
Heraf pr. 11. september 2023	kr.	35.663,62
Heraf pr. 11. december 2023	kr.	35.950,17
Heraf pr. 11. marts 2024	kr.	35.710,21
Heraf pr. 11. juni 2024.....	kr.	35.601,00
Heraf pr. 11. september 2024	kr.	35.557,06
Gebyrer	kr.	400,00
Heraf Rykker af 29. december 2023	kr.	100,00
Heraf Rykker af 27. marts 2024.....	kr.	100,00
Heraf Overdragelse inkasso af 12. juni 2024	kr.	100,00
Heraf Rykker af 28. juni 2024	kr.	100,00
Morarente pr. 11. november 2024	kr.	12.726,80
I alt	kr.	1.703.561,44

Efter auktionen skal følgende betales:

Terminsydelse.....	kr.	178.482,06
Morarenter pr. 11. november 2024	kr.	12.726,80
Gebyrer	kr.	400,00
I alt	kr.	191.608,86

Specifikation af lånet

Låntype: Tilpasningslån

Hovedstol.....	kr.	1.898.000,00
Restgæld pr. 1. oktober 2024.....	kr.	1.504.233,40
Obligationsrestgæld pr. 1. oktober 2024	kr.	1.579.149,15

Lånet er udbetalt den 28. juni 2010 og udløber den 31. marts 2040.

Specifikation af obligationer

Forening	Serie	Afdeling	Procent	Årgang	Fondskode
Nykredit	13	H1d	1,00	2025	0954365

Specifikation af terminsydelsen

Ydelsen betales kvartalsvist og forfalder 11. marts, 11. juni, 11. september og 11. december.

Ydelse for perioden 1. oktober 2024 til 31. december 2024:

Ydelse (excl. bidrag) 1,6761 % af hovedstol.....	kr.	31.813,82
Heraf rente 0,9056 % af restgæld	kr.	13.622,17
- afdrag	kr.	18.191,65
Bidrag 0,2959 % af restgæld	kr.	4.451,03
KundeKroner	kr.	-752,12
I alt	kr.	35.512,73

Bemærkninger



Totalkredit

For tilpasningslån skal eventuel indfrielse foretages på baggrund af obligationsrestgælden.
Der er afgivet indeståelse for lånet.



Tillæg til salgopstillingen vedrørende lån i Totalkredit A/S

Totalkredits lån forfalder ved ejerskifte. En auktionkøber kan ikke påregne gældsovertagelse af lånene.

Ansøgning om gældsovertagelse skal ske gennem et af vores samarbejdende pengeinstitutter. På totalkredit.dk er der en oversigt over de pågældende pengeinstitutter.

Auktionkøber opfordres til hurtigst muligt efter tvangsauktionen at tage stilling til, om lånene skal indfries eller der søges om gældsovertagelse.

Hvis formålet er erhvervsmæssig udlejning

Hvis ejendommen købes på tvangsauktionen med erhvervsmæssig udlejning som formål, vil gældsovertagelse normalt blive afslået, når auktionkøber har andre udlejede ejendomme.

Hvis formålet er videresalg

Hvis ejendommen købes med henblik på videresalg, er gældsovertagelse ikke en mulighed.

Hvis auktionkøber er et selskab

Totalkredit yder kun i ganske få situationer gældsovertagelse til selskaber, og i de tilfælde, vil der være krav om supplerende personlig hæftelse fra selskabets ejer.

Indfrielse af lånene

Hvis der ikke bevilges gældsovertagelse, vil lånene blive krævet indfriet efter tvangsauktionen.

Indfrielse skal ske i overensstemmelse med de vilkår og opsigelsesbestemmelser, der gælder for de enkelte låntyper. For kontantlån, tilpasningslån og indekslån skal eventuel indfrielse foretages på baggrund af obligationsrestgælden. Der kan være særlige indfrielsesvilkår for lånene, herunder en særlig indfrielseskurs.

Frem til indfrielsen skal auktionkøber betale ydelse på lånene i overensstemmelse med lånenes vilkår.

Betaling af eventuelle morarenter

Uanset tvangsauktionsvilkårenes punkt 6 A.a. skal auktionkøber betale morarenter, der måtte påløbe ved at restancer mv. betales senere end datoen for første auktion.

Ret til ændring af bidragssatser

Totalkredit A/S forbeholder sig ret til at foretage ændring af bidragssatser på de lån, som overtages af en auktionkøber.

Udstedelse af auktionsskøde

Totalkredit A/S forbeholder sig ret til ikke at ville udstede samtykkeerklæring til udstedelse af auktionsskøde, før restancer er betalt, og Totalkredits lån enten er indfriet, eller gældsovertagelse er bevilget.



Totalkredit

Bekæmpelse af Hvidvask og terrorfinansiering

Auktionskøber skal i henhold til Lovgivningen omkring Hvidvask og Terrorfinansiering legitimere sig over for Totalkredit A/S.

Privatpersoner skal udlevere farvekopi af sundhedskort samt farvekopi af pas eller kørekort.

Selskaber skal udlevere tegningsdokumentation i form af udskrift fra Erhvervs- og

Selskabsstyrelsen, kopi af selskabets ejerbog samt legitimation for selskabets reelle ejere (privatpersoner) og tegningsberettigede personer.

Mette Hedegaard Christensen

Fra: Peter Stiholt <pst@kristianrytter.dk>
Sendt: 24. september 2024 14:57
Til: Mette Hedegaard Christensen
Emne: SV: Sagsnr.: 22824 - Vedr. Tvangsauktion over ejendommen beliggende Lendumvej 134, 9900 Frederikshavn.

Til Mette Hedegaard Christensen

Der er ingen ændringer i forhold til størrelsen på vores tilgodehavende.
Det er fortsat 18.700

Med venlig hilsen

Peter Stiholt
Økonomi direktør



Brøndborens Alle 13 | 9230 Svenstrup
Telefon: 9838 5880 | Direkte: 6029 4433
www.kristianrytter.dk

Fra: Mette Hedegaard Christensen <mh@dyrberg.nu>
Sendt: 24. september 2024 11:24
Til: Kristian Rytter <kr@kristianrytter.dk>
Emne: Sagsnr.: 22824 - Vedr. Tvangsauktion over ejendommen beliggende Lendumvej 134, 9900 Frederikshavn.

Vedrørende ovennævnte ejendom, er der nu berammet tvangsauktion til **mandag, den 11.11.2024, kl. 09.00** og jeg skal venligst anmode om at modtage jeres opgørelse pr. denne dato.

På forhånd tak.

Med venlig hilsen

Mette Hedegaard Christensen
Advokatsekretær

ADVOKATFIRMAET DYRBERG & PARTNERE A/S
Brinck Seidelins Gade 14, 9800 Hjørring
+45 9890 0977 · CVR 21789046
www.dyrberg-partnere.dk

Mette Hedegaard Christensen

Fra: Minna Pedersen <MIPE@frederikshavn.dk>
Sendt: 3. oktober 2024 15:51
Til: Mette Hedegaard Christensen
Emne: VS: Sagsnr.: 22824 - Vedr. Vedr. Tvangsauktion over ejendommen beliggende Lendumvej 134, 9900 Frederikshavn.

Hej
Der er ingen restancer på ejendommen.

Mange hilsner fra
Økonomikonsulent
Minna Pedersen
Økonomi og Løn – Betalingskontoret

FREDERIKSHAVN KOMMUNE



Frederikshavn Kommune Telefon 9845 5000
Rådhusallé 100 Direkte 9845 8624
9900 Frederikshavn E-mail mipe@frederikshavn.dk

Send almindelig e-post til Frederikshavn Kommune på adressen: post@frederikshavn.dk
Send fortrolig e-post til Frederikshavn Kommune på adressen: sikkerpost@frederikshavn.dk

Hvis du har modtaget denne e-post ved en fejl, vil jeg gerne have, at du informerer mig og sletter den.

Fra: Mary Nishanthi Anton <NIAR@frederikshavn.dk>
Sendt: 3. oktober 2024 15:32
Til: Minna Pedersen <MIPE@frederikshavn.dk>
Emne: VS: Sagsnr.: 22824 - Vedr. Vedr. Tvangsauktion over ejendommen beliggende Lendumvej 134, 9900 Frederikshavn.

Fra: Mette Hedegaard Christensen <mh@dyrberg.nu>
Sendt: 3. oktober 2024 14:46
Til: Mary Nishanthi Anton <NIAR@frederikshavn.dk>
Emne: VS: Sagsnr.: 22824 - Vedr. Vedr. Tvangsauktion over ejendommen beliggende Lendumvej 134, 9900 Frederikshavn.

I ovennævnte sag ønsker jeg venligst at få oplyst, om der forefindes ejendomsskatterestancer og grundskyld til brug for salgsoptilling, der skal afleveres senest den 7.10.2024.

På forhånd tak.

Med venlig hilsen

Mette Hedegaard Christensen
Advokatsekretær

ADVOKATFIRMAET DYRBERG & PARTNERE A/S
Brinck Seidelins Gade 14, 9800 Hjørring

Mette Hedegaard Christensen

Fra: DK Specialcollection <specialcollection@intrum.com>
Sendt: 3. oktober 2024 15:08
Til: Mette Hedegaard Christensen
Emne: Sagsnr.: 22824 - Vedr. Tvangsauktion over ejendommen beliggende Lendumvej 134, 9900 Frederikshavn. j.nr. 10307-4435 og 10307-7629

Hej Mette,

Tak for din henvendelse.

Til brug for salgsoptstilling til tvangsauktion den 11. november 2024, skal vi hermed anmelde vores fordringer.

Journal nr. 10307-7629:

Hæftelse 14 udlæg til Santander (Intrum) tinglyst den 16.08.2022 med kr. 64.324,00
+ et års rente (20,88%) kr. 13.430,85
I alt at anmelde kr. 77.754,85

Restgæld der ligger bag udlæg er dags dato på kr. 85.173,60

Journal nr. 10307-4435:

Hæftelse 15 udlæg til Santander (Intrum) tinglyst den 16.08.2022 med kr. 98.780,00
+ et års rente (13,59%) kr. 13.424,20
I alt at anmelde kr. 112.204,20

Restgæld der ligger bag udlæg er dags dato på kr. 114.988,74

Salgsoptstilling og henvendelse bedes fremsendt til specialcollection@intrum.com

God dag

Med venlig hilsen/Best regards

Tina

Inkassorådgiver, Special Collection

Phone: +45 3369 7010
www.intrum.dk

Selvbetjeningsportal?
Klik her

Intrum A/S
Postboks 320
DK-2500 Valby

This e-mail and any attachments are confidential and may also be privileged. If you are not the named recipient, please notify the sender immediately and do not disclose the contents to another person use it for any purpose or store or copy the information in any medium. Thank you for your cooperation.

Please consider the environment before printing this e-mail
[Information about how we process personal data](#)

From: dk.sales <dk.sales@intrum.com>
Sent: Tuesday, September 24, 2024 11:43 AM



Skøn landejendom ved Skærum Å med gode selvforsyningsmuligheder

Frederikshavn, Åsted Lendumvej 134

- 7,3 hektar jord
- Omgivelser ved Skærum Å
- Pænt stuehus



140



7,3761



1/4



E



1



1927

Kontantpris:	2.195.000
Ejerudgift pr. md.:	2.314
Finansieret	
Udbetaling:	110.000
Brt/nt ekskl. ejerudg.:	12.545/9.919
Øvrige bygninger m²	317
Lystejendom	Sag: S930081



Kontakt
Martin Riise


Tlf. 42911509
Mail: ri5@nybolig.dk

Nybolig Sæby

Ansvarlige indehaver: Martin Riise

Henrik Nielsens Plads 3 · 9300 Sæby · 9300@nybolig.dk · nybolig.dk · Tlf. 98401200

Ansvarlig indehaver: . Forretningen er tilknyttet Nybolig, som er en del af Nykredit Mægler A/S.



Nybolig



Udsigt



Udhusbygning



Køkken



Stue



Stue



Entre




Badeværelse



Badeværelse



Værelse



Værelse



Soveværelse



Omgivelser

Salgsopstilling

Formulærens standardtekst er udarbejdet af DE i samarbejde med Forbrugerrådet Tænk. Organisationerne har ikke været inde over den konkrete salgsopstillings indhold. Disse er alene angivet af ejendomsmægleren i samråd med sælger.

Adresse: Lendumvej 134, Åsted, 9900 Frederikshavn
Kontantpris: kr. 2.195.000

Sagsnr.: S930081
Ejerudgift/md.: kr. 2.314

Dato: 11.06.2024



Beskrivelse:

Drømmer du om et liv i smukke, landlige omgivelser og plads til at blive selvforsynende med alt fra brænde, flis til stokerfyret fyret (billig varmeudgift), brød, fisk og frugt? Så er denne skønne landejendom, der ligger cirka 11 kilometer vest for Frederikshavn måske dit næste hjem?

Ejendommen ligger på en mere end 7,3 hektar stor grund, der skråner flot ned mod Skærum Å og her får du blandt andet 800 meter der ligger direkte til Skærum Å. Ejendommen vil være meget velegnet til hestehold med mulighed for at etablere bokse i laden, løsdriftsstald til kreaturer eller fx får. Her er desuden en rigtig god jagt. Desuden vil der være mulighed for at etablere værksted til hobbymekanikeren. Stuehuset blev oprindeligt opført i 1927 og byder på 140 kvadratmeter fordelt på stueplan og første sal. Hele stueplanet blev totalrenoveret i 2009-2010 og står virkelig flot og indbydende.

Lige fra den lyse og rummelige entré, fornemmer du at der er kælet for materialevalget. Der er eksempelvis flotte mørke klinkegulve i både entreen, den hyggelige opholdsstue med brændeovn og i det stilfulde Tvis-køkken, hvor der venter mange hyggelige familiemiddage. Stueplanet byder desuden på et badeværelse, et soveværelse og et kontor med egen indgang. Førstesalen rummer endnu tre gode soveværelser, hvoraf det ene har et stort walk-in closet. I et af udhusene får du et stort bryggers og et REKA fyr, hvor du kan fyre med stort set alle typer af brændsel. Udenfor er der en hyggelig gårdplads, hvor du om aftenen kan du nyde synet af de mere end 500 små lys mellem herregårdsstenene. Her er også en stor have og rig mulighed for at udleve drømmen om at blive selvforsynende med både et stort drivhus og en dejlig frugthave.

Der kører skolebus til Ravnshøj Skole, og beliggenheden giver dig superlet adgang til naturen. I Katsig Bakker kan du for eksempel nyde mange smukke rideture.

Er du blevet nysgerrig efter livet som selvforsynende? Så kom forbi til en fremvisning, og se hele denne skønne landejendom på tættere hold.

Vigtig information:

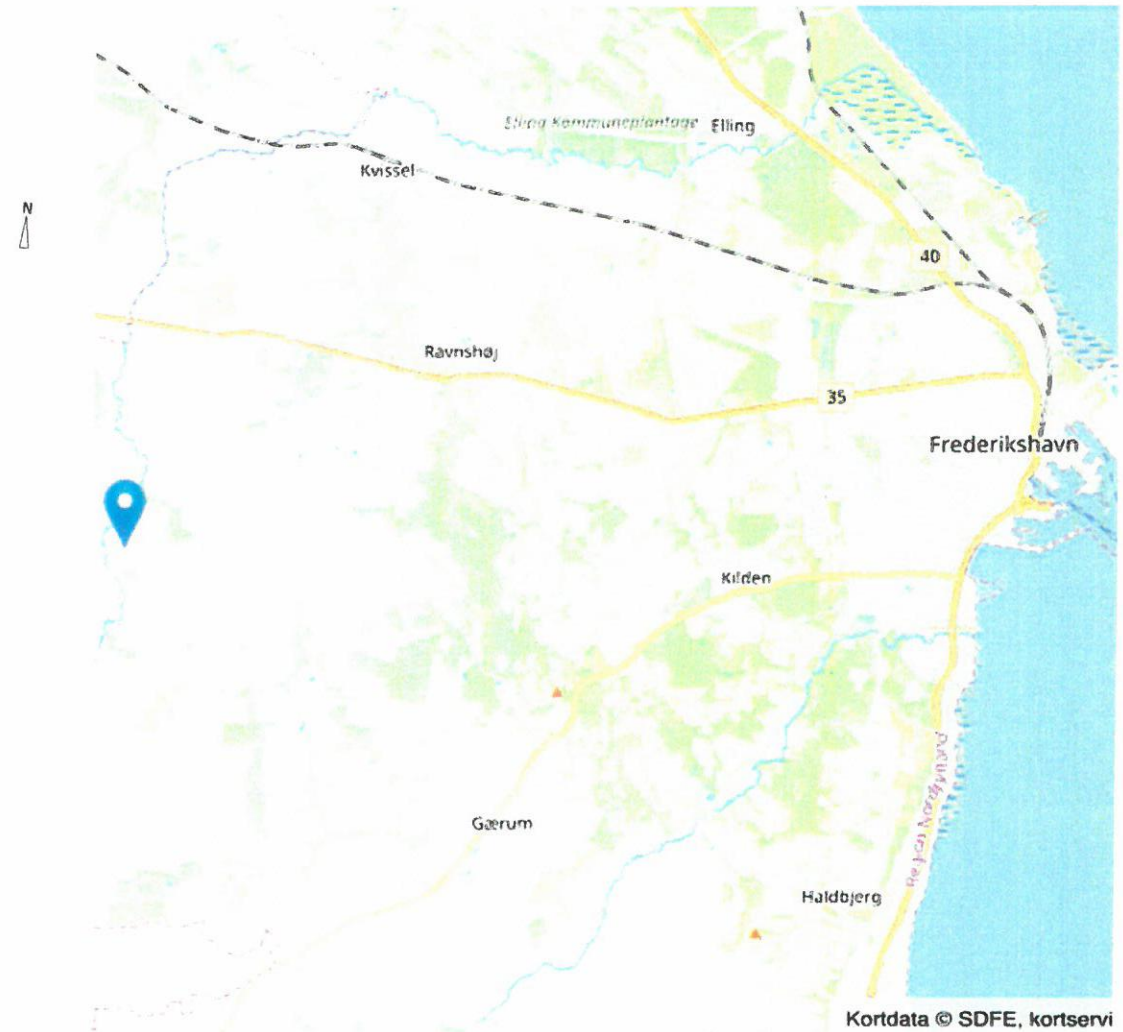
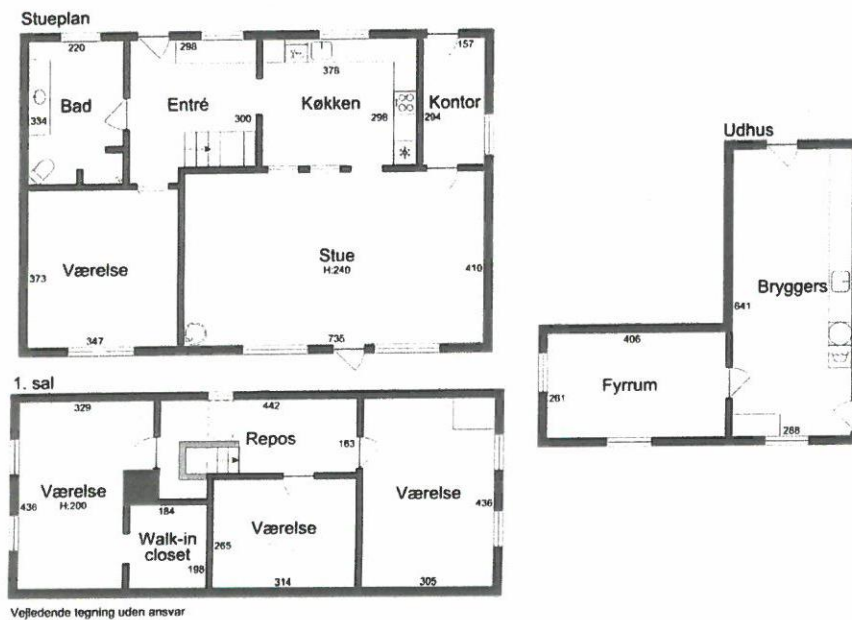
Der gøres opmærksom på, at en købsaftale, hvis denne alene er underskrevet af køber, er et tilbud til sælger, og at sælger ikke er forpligtet til at acceptere tilbuddet, heller ikke selv om det måtte være i overensstemmelse med udbudsvilkårene.


Medvirkende ejendomsmægler repræsenterer sælger, og kan ikke være rådgiver for begge parter i samme handel. Køber opfordres derfor til at søge egen juridisk, finansiel samt byggeteknisk rådgivning m.v.

Ansvarlig ejendomsmægler: Martin Riise

Adresse: Lendumvej 134, Åsted, 9900 Frederikshavn
Kontantpris: kr. 2.195.000Sagsnr.: S930081
Ejerudgift/md.: kr. 2.314

Dato: 11.06.2024



Adresse: Lendumvej 134, Åsted, 9900 Frederikshavn
Kontantpris: kr. 2.195.000Sagsnr.: S930081
Ejerudgift/md.: kr. 2.314

Dato: 11.06.2024

Matrikel betegnelse og grundareal

4 g Den vestlige Del, Åsted

Arealer i alt

Areal	Heraf vej
7,3761 ha	2.578 m ²
<u>7,3761 ha</u>	<u>2.578 m²</u>

Arealerne fremgår af Tingbogsattest

Bygningsarealer

Udover arealoplysningerne i salgsoptillingen kan bygningerne yderligere specificeres således:

Bygning nr. jf. BBR

Bygning nr.	Bygning	Areal	Heraf boligareal
Nr. 2	Lendumvej 134	162 m ²	
Nr. 3	Lendumvej 134 - Lade	104 m ²	
Nr. 4	Lendumvej 134 - Maskinshus	43 m ²	
Nr. 5	Lendumvej 134 - Drivhus	8 m ²	

Bygningsareal i alt

<u>317 m²</u>	
--------------------------	--

Maskiner og staldinventar

Der medfølger følgende maskiner og staldinventar:

Ingen

Besætning og beholdninger

Ingen

Ingen

Købesummens fordeling

Ejerboligen	kr.	1.615.000
Jorden	kr.	530.000
Andre bygninger (fordelt på de enkelte bygninger nedenfor)	kr.	50.000
Købesum i alt	kr.	<u>2.195.000</u>

Fordeling af købesum på andre bygninger

Lendumvej 134	kr.	
Lendumvej 134 - Lade	kr.	
Lendumvej 134 - Maskinshus	kr.	
Lendumvej 134 - Drivhus	kr.	
Andre bygninger i alt	kr.	<u>50.000</u>

VandEjendommen forsynes fra alment privat vandværk
Ejendommen forsynes fra alment vandværk
Ejendommen forsynes fra egen vandforsyning
Har ejendommen indvindingstilladelse til markvanding

	Ja	<input checked="" type="checkbox"/>	Nej
	<input checked="" type="checkbox"/>	Ja	Nej
	Ja	<input checked="" type="checkbox"/>	Nej
	<input type="checkbox"/>	Ja	<input checked="" type="checkbox"/>

Afløbsforhold

Ejendommens afløb er Nedsivningsanlæg med tilladelse

Om afløbsforhold oplyses:

at der er udstedt/varslet følgende påbud: Ingen, der henvises til ejendomsdatarapporten

Kontrakter og aftaler

Om udlejning af bygninger oplyses, at Ingen

Om udlejning af jagtret oplyses, at Fri ved overtagelse

Om udlejning af fiskeret oplyses, at Fri

Om andre aftaler vedr. udlejning oplyses, at Ingen

Forpagtning og bortforpagtning af jord

Jorden er helt eller delvist bortforpagtet

Om forpagtnings-/bortforpagtningsaftaler oplyses, at Ingen ifølge sælger

 Ja Nej**Støtteberettigede arealer (grundbetaling)**

Støtteberettigede arealer på ejendommen

 Ja Nej**Læplantning**

Tilskud til plantning af læhegn modtaget

 Ja Nej**Flyvehavre og bjørneklo**

Om forekomster og tidligere bekæmpelse oplyses Sælger oplyser, at der kan være forekomster af flyvehavre og bjørneklo.

Miljøforhold

Der foreligger miljøtilsynsrapport

Slam udkørt på ejendommens arealer


Om husdyrgødning og/eller anden organisk gødning oplyses, at Da ejendommen ikke anvendes til erhvervsmæssigt dyrehold, er der ikke krav til opbevaringskapacitet.

 Ja Nej Ja Nej**Momsreguleringsforpligtelse**

Momsreguleringsforpligtelse

Køber indtræder IKKE i sælgers momsreguleringsforpligtelse

 Ja Nej

Adresse: Lendumvej 134, Åsted, 9900 Frederikshavn
Kontantpris: kr. 2.195.000Sagsnr.: S930081
Ejerudgift/md.: kr. 2.314

Dato: 11.06.2024

Ejendomsdata:**Ejendommen**

Ejendomsstype:	Lystejendom
Må benyttes til:	Frederikshavn
Kommune:	4 g Den vestlige Del, Åsted
Matr.nr.:	3141693
BFE-nr.:	Landzone
Zonestatus:	Alment vandværk
Vand:	Offentlig ///// Privat/fælles
Vej:	Nedsivningsanlæg med tilladelse
Kloak:	Centralvarme fra eget anlæg
Varmeinstallation:	1927
Opført/ombygget år:	

Offentlig vurdering og beskatningsgrundlag

Offentlig vurdering pr.	2022
Ejendomsværdi:	548.000 kr.
Grundværdi:	762.000 kr.
Grundlag for ejd. værdiskat:	438.400 kr.
Grundlag for grundskyld:	

* Læs mere om, hvordan arealer opgøres på www.boligejer.dk**Arealer***

Grundareal udgør:	7,3761 ha
- heraf vej	2.578 m ²
Hovedbyg. bebyg. areal:	90 m ²
Kælderareal:	0 m ²
Udnyttet tagetage:	50 m ²
Boligareal i alt:	140 m ²
Andre bygninger:	317 m ²
- heraf driftsbygninger m.v.	317 m ²
Bygningsarealer oplyses ifølge BBR-meddelelsen.	

Servitutter, byrder, planer og andre anvendelsesbegrænsninger:


Kommuneplan er gældende for området - Lokalplan nr. 900-2

SERVITUTTER:

Nr. 1 lyst d. 02.11.1904 Dok om fredning
 Nr. 2 lyst d. 02.11.1904 Dok om gravhøj mv, Vedr 4C
 Nr. 3 lyst d. 11.12.1918 Dok om vej mv
 Nr. 4 lyst d. 16.11.1962 Dok om færdselsret mv
 Nr. 5 lyst d. 11.11.1970 Dok om adgangsbegrænsning mv, Vedr 5B
 Nr. 6 lyst d. 30.05.1980 Lokalplan nr. 900-2
 Nr. 7 lyst d. 15.07.1980 Dok om højspænding mv
 Nr. 8 lyst d. 10.10.1988 Dok om forsynings-/afløbsledninger mv
 Nr. 9 lyst d. 26.10.2004 Dok om vandledning mv

Grundejerforening: Nej**Tilbehør:**Det er aftalt, at følgende tilstedeværende hårde hvidevarer og løsøre medfølger (fabrikat):
Emhætte - Kogepåler - Ovn - Køleskab - Opvaskemaskine.

Øvrige tilstedeværende hårde hvidevarer og løsøre medfølger ikke.

Adresse: Lendumvej 134, Åsted, 9900 Frederikshavn
Kontantpris: kr. 2.195.000Sagsnr.: S930081
Ejerudgift/md.: kr. 2.314

Dato: 11.06.2024

Forsikringsforhold:

Forsikringspræmien, der indgår i ejerudgiften er baseret på: Sælgers ejendomsforsikring hos Topdanmark
Præmien dækker brand- og husejerforsikring, herudover dækkes:
Svamp: Ja Insekt: Ja Rørskade: Ja
Forbehold: Der er kun brand og stormdækning på udhusbygninger.

Andre forhold af væsentlig betydning:

Der henvises til sidste side i salgsopstillingen

Forbrugsafhængige udgifter:

Årligt varmemeforbrug:

Udgift kr.: 12.799 Forbrug: 5,70 Ton Træpiller
Udgiften er beregnet i år: 2014
Ejendommens primære varmekilde: Centralvarme fra eget anlæg
Ejendommens supplerende varmekilde: Brændeovn
Oplysningerne stammer fra: Energimærke

Øvrige udgifter vedrørende ejendommens drift og vedligeholdelse:

Køber gøres opmærksom på, at der vil være udgifter til energi, vand, evt. lovpligtige eftersyn af forsyningsanlæg, evt. andre forbrugsafhængige forhold samt løbende vedligeholdelse, og at disse udgifter ikke fremgår af hverken salgsopstillingens forbrugsafhængige udgifter eller ejerudgifter.

Tilstandsrapport/byggeteknisk gennemgang, elinstallationsrapport og energimærkning:

Tilstandsrapport og andre byggetekniske rapporter: Der vil ikke blive udarbejdet tilstandsrapport. Der udarbejdes ikke byggeteknisk gennemgang

Elinstallationsrapport: Der vil ikke blive udarbejdet Elinstallationsrapport.

Energimærkning: Energimærke E.

Adresse: Lendumvej 134, Åsted, 9900 Frederikshavn
 Kontantpris: kr. 2.195.000

Sagsnr.: S930081
 Ejerudgift/md.: kr. 2.314

Dato: 11.06.2024

Ejerudgift 1. år:

	kr.	Pr. år	Kontantbehov ved køb	kr.	
Ejendomsværdiskat	kr.	2.236	Kontantpris/udbetaling	kr.	2.195.000
Grundskyld	kr.	8.169	Tinglysningsafgift af skødet	kr.	15.050
Renovation	kr.	2.112	I alt	kr.	2.210.050
Skorstensfejning	kr.	615			
Miljø & Genbrugsafgift 2024 ANSLAET	kr.	1.401	Køber gøres opmærksom på, at der i ovennævnte kontantbehov ved køb ikke er indeholdt		
Rottebekæmpelse 2024	kr.	194	udgifter til: Tinglysning af pantebreve, debitor/kreditorkifte mv., finansiering, herunder kurssikring og		
Jordforureningsgebyr 2024	kr.	5	bankgarantistillelse mv., købers egne rådgivere, herunder juridiske, finansielle og byggetekniske.		
Tømning af tank op til 3 m3, anslået	kr.	735			
Bygningsforsikring, ANSLAET	kr.	12.300			

Ejerudgift i alt 1 år

27.767

Beregning af brutto/netto på baggrund af standardfinansiering samt særlige oplysninger om finansiering:

Der gøres opmærksom på, at ejendomsmægleren iht. loven ikke må sammenlægge ejendommens ejerudgifter og finansieringsomkostninger. Den angivne brutto/nettoydelse nedenfor omfatter således alene finansieringsomkostninger i henhold til en fiktiv standardfinansiering. Ejerudgiften skal derfor lægges til denne ydelse for at beregne den samlede månedlige boligudgift. Herudover vil der være forbrugsafhængige udgifter. Bemærk at udbetalingens størrelse kan afvige ved indgåelsen af købsaftalen.

Finansieringsomkostninger i henhold til en standardfinansiering:

Udbetaling: 110.000 Brutto **ekskl.** ejerudgift 12.545 md./ 150.536 år Netto **ekskl.** ejerudgift 9.919 md./ 119.033 år v/27,23%
 Bruttoudgiften er lig med den samlede ydelse forbundet med en standardfinansiering uden fradrag og eksklusiv ejerudgifter, forbrugsafhængige udgifter samt løbende vedligeholdelse.
 Nettoudgiften er lig med bruttoudgiften efter fradrag af skattemæssigt fradrag. Bemærk at da der er tale om en standardfinansiering, vil den i visse tilfælde ikke kunne opnås.


Forudsætninger for standardfinansieringen

Standardfinansieringen er udarbejdet ud fra følgende forudsætninger:

Kontant udbetaling på 5 % af den kontante købesum oprundet til nærmeste kr. 5.000 dog minimum kr. 25.000.

Der optages et realkreditlån op til den maksimale lånegrænse for den pågældende ejendomskategori efter lov om realkreditlån og realkreditobligationer m.v. Løbetiden er 30 år. Lånet er et konverterbart obligationslån med fast rente på 4 procent, der afdrages over hele løbetiden efter annuitetsprincippet. Lånet er baseret på dertil hørende obligationer, hvis kurs er 100 eller nærmeste herunder. Beregningsdato for realkreditlån: 11.06.2024
 For restkøbesummen beregnes et boliglån. Lånet har en løbetid på 30 år. Lånet afdrages over hele løbetiden efter annuitetsprincippet. Lånet fastsættes til kurs pari, og renten fastlægges hvert kvartal den 1/2, 1/5, 1/8 og 1/11 som den gennemsnitlige rente af de 6 seneste offentliggjorte måneder i Nationalbankens statistik for nye udlån til boligformål til lønmodtagere m.v. Gennemsnitsrenten oprundes til nærmeste kvarte procent og tillægges 3 procentpoint. Nærværende rente på boliglån er baseret på den gennemsnitlige rente i perioden: 1/8 - 1/2

Særlige oplysninger om finansiering: I henhold til lov om formidling af fast ejendom m.v. må ejendomsmægleren ikke udarbejde eller lade udarbejde finansieringsforslag, ligesom ejendomsmægleren ikke må formidle finansiering. Ejendomsmægleren kan dog henvise til prisportalen Tjek Boliglån på følgende link <https://www.raadtilpenge.dk/Gode-raad/boliglaan/landingside>



Adresse: Lendumvej 134, Åsted, 9900 Frederikshavn
Kontantpris: kr. 2.195.000

Sagsnr.: S930081
Ejerudgift/md.: kr. 2.314

Dato: 11.06.2024

Tinglysningsafgiftsreduktion:

I forbindelse med handlens berigtigelse, vil sælgers pant (på nær pant i form af skadesløsbreve) blive omdannet til afgiftspantebreve ud fra hovedstolsprincippet. Køber kan herefter anvende afgiftspantebrevene til opnåelse af tinglysningsafgiftsreduktion. Der henvises til ejendommens blad i tingbogen (hæftelsesrubrikken) for nærmere information vedr. størrelsen på købers forventede tinglysningsafgiftsreduktion. Ovenstående gælder dog ikke for pant hvilende på flere ejendomme, hvis den solgte ejendom relaxeres fra pantet, eller såfremt det er fraveget særskilt i handlen.

Gæld udenfor købesummen:

Oplysninger om eksisterende lån, der kan overtages på visse betingelser:

Långiver/art	Realkredit-type	Restgæld	Obl.restgæld	Kontant-værdi	Optages i valuta	Rente Kont./pålyd.	1. års ydelse	Rest-løbetid	ÅOP	Saldo fra-dragkonto	Særlige over-tagelsesvilkår	Garanti-stillelse	Kontant regulering
Totalkredit/F1 Rentetilpasningslån	Kontantlån	1.557.790	1.598.434	1.600.899	DKK	3,65	146.196	16,25	4,60			Nej	

Andre forhold af væsentlig betydning:

Oplysning om foreløbige ejendomsskatter:

Ejendomsværdi, grundværdi og tilhørende beskatningsgrundlag oplyst i salgsoptillingen er foreløbige værdier fastsat af Vurderingsstyrelsen til brug for foreløbig boligbeskatning i 2024. Ejendomsværdiskat samt grundskyld i salgsoptillingens ejerudgifter er beregnet ud fra de foreløbige beskatningsgrundlag og er dermed ligeledes foreløbigt ansat.

Når de endelige værdier er fastsat, vil beskatningen i 2024 blive efterreguleret via forskuds-/årsopgørelsen. Eventuelle afvigelser fra de i salgsoptillingen angivne værdier og ejendomsskatter, hvad enten dette måtte være i op- eller nedadgående retning er sælger og sælgers ejendomsmægler uvedkommende.

Køber henvises til egen rådgiver for vejledning om konsekvenserne af ovenstående vedr. den foreløbige beskatning i 2024.

BBR-meddelelse:

XXXX

Oplys hvilke bygninger der ikke er noteret på BBR-meddelelsen

XXX Brændeovnen/pejseindsatsen er produceret FØR 1. januar 2003:

Der findes [angiv antal] brændeovn(e)/pejseindsats(e) i ejendommen, som ifølge oplysning fra sælger er produceret før 1. januar 2003. Brændeovnen/pejseindsatsen skal derfor nedlægges eller udskiftes senest 12 måneder efter overtagelsesdagen, jf. bekendtgørelse om udskiftning eller nedlæggelse af visse fyringsanlæg § 5. Køber skal indsende erklæring herom til Miljøstyrelsen inden for fristen.

Brændeovnen/pejseindsatsen er produceret den 1. januar 2003 eller SENERE:

Der findes [angiv antal] brændeovn(e)/pejseindsats(e) i ejendommen, som ifølge oplysning fra sælger er produceret 1. januar 2003 eller senere. Som køber af ejendommen er man forpligtet til at indsende dokumentation for, at brændeovnen/pejseindsatsen er produceret den 1. januar 2003 eller senere til Miljøstyrelsen senest 6 måneder efter overtagelsesdagen, jf. bekendtgørelse om udskiftning eller nedlæggelse af visse fyringsanlæg § 6.

Brændeovnen/pejseindsatsens produktionsår er ukendt:

Der findes [angiv antal] brændeovn(e)/pejseindsats(e) i ejendommen, hvor sælger ikke er bekendt med produktionsåret. [Beskriv om det er sælger eller køber som skal indhente skorstensfejlererklæring]. Såfremt [brændeovnen/pejseindsatsen] er produceret før 1. januar 2003 skal den udskiftes eller nedlægges senest 12 måneder efter overtagelsesdagen, jf. bekendtgørelse om udskiftning eller nedlæggelse af visse fyringsanlæg § 5.

Jorden:

Der er åbeskyttelseslinjer, beskyttet natur (eng og mose) samt område med drikkevandsinteresse.

Berigtigelse af handlen:

Sælger sørger for tinglysning af handlen (udførelsen) og køber betaler tinglysningsafgiften samt egen advokat/rådgiver. Der henvises til kontantbehov i salgsoptillingen side 4.



Tid til et nyt hjem?

Hvis du har en bolig, du skal sælge, kommer vi gerne forbi og giver en gratis og uforpligtende salgsvurdering. Så ved du præcis, hvad din bolig er værd.

Kontakt os, så hjælper vi dig godt videre til dit næste hjem.

**Til alle tider.
Til alle hjem.**

Nybolig Sæby

Ansvarlige indehaver: Martin Riise

Henrik Nielsens Plads 3 · 9300 Sæby · 9300@nybolig.dk · nybolig.dk · Tlf. 98401200

Ansvarlige indehavere: . Forretningen er tilknyttet Nybolig, som er en del af Nykredit Mægler A/S.



SPAR PÅ ENERGIEN I DIN BYGNING

- status og forbedringer

Energimærkningsrapport
Lendumvej 134
9900 Frederikshavn



Bygningens energimærke:



Gyldig fra 10. juli 2014
Til den 10. juli 2024.

Energimærkningsnummer 311064250


ENERGI
STYRELSEN

Denne rapport er udskrevet fra www.boligejer.dk, og er derfor tilgængelig for offentligheden. Det faktiske energiforbrug i bygningen fremgår ikke af rapporten, da denne oplysning er fortrolig for enfamiliehuse.

ENERGIMÆRKET

FORMÅLET MED ENERGIMÆRKNINGEN

Energimærkning af bygninger har to formål:

1. Mærkningen synliggør bygningens energiforbrug og er derfor en form for varedeklaration, når en bygning eller lejlighed sælges eller udlejes.
2. Mærkningen giver et overblik over de energimæssige forbedringer, som er rentable at gennemføre – hvad de går ud på, hvad de koster at gennemføre, hvor meget energi og CO₂ man sparer, og hvor stor besparelse der kan opnås på el- og varmeregninger.

Mærkningen udføres af en energikonsulent, som måler bygningen op og undersøger kvaliteten af isolering, vinduer og døre, varmeinstallation m.v. På det grundlag beregnes bygningens energiforbrug under standardbetingelser for vejr, familiestørrelse, driftstider, forbrugsvaner m.v.

Det beregnede forbrug er en ret præcis indikator for bygningens energimæssige kvalitet – i modsætning til det faktiske forbrug, som naturligvis er stærkt afhængigt både af vejret og af de vaner, som bygningens brugere har. Nogle sparer på varmen, mens andre fyrer for åbne vinduer eller har huset fuldt af teenagere, som bruger store mængder varmt vand. Mærket fortæller altså om bygningens kvalitet – ikke om måden den bruges på, eller om vinteren var kold eller mild.



BYGNINGENS ENERGIMÆRKE

På energimærkningsskalaen vises bygningens nuværende energimærke.

Nye bygninger skal i dag som minimum leve op til energikravene for A2010.

Hvis de rentable energibesparelsesforslag gennemføres, vil bygningen få energimærke E

Hvis de energibesparelser, der kan overvejes i forbindelse med en renovering eller vedligeholdelse også gennemføres, vil bygningen få energimærke C



Beregnet varmeforbrug per år:

5,7 Ton Træpiller	12.799 kr
Samlet energjudgift	12.799 kr
Samlet CO ₂ udledning	0,00 ton

BYGNINGEN

Her ses beskrivelsen af bygningen og energibesparelserne, som energikonsulenten har fundet. For de bygningsdele, hvor der er fundet energibesparelser, er der en beskrivelse af hvordan bygningen er i dag, og så selve besparelsesforslaget. For hvert besparelsesforslag er anført den årlige besparelse i kroner og i CO₂-udledningen, som forslaget vil medføre.

Hvis investeringen er rentabel, er investeringen også anført. Rentabilitet betyder, at energibesparelsen kan tilbagebetale investeringen inden de komponenter, der indgår i besparelsen, skal udskiftes igen. Hvis dette ikke er tilfældet, anses investeringen ikke at være rentabel, og investeringen er ikke anført.

Man skal være opmærksom på, at der er en række besparelsesforslag, der i følge bygningsreglementet BR10, skal gennemføres i forbindelse med renovering eller udskiftninger af bygningsdele eller bygningskomponenter.

Investering er med moms. Besparelser er med moms og energiafgifter.

Tag og loft

Investering Årlig
besparelse

LOFT

Lodret og vandret skunk er udført som let konstruktion med 100 mm isolering. Bygningsdelen lever ikke op til isoleringskrav ved renovering jf. BR10. Konstruktions- og isoleringsforhold er baseret på ejers oplysninger og vurderet ud fra måltagning.

FORBEDRING

Lodret og vandret skunk efterisoleres op til i alt 300 mm isolering, hvilket svarer til gældende energikrav. For at fremtidssikre bygningen kan skunke isoleres til lavenergistandard med i alt 400 mm, dette har dog en længere tilbagebetalingstid med de nuværende forhold og er derfor ikke indregnet i dette forslag. Pladsforholdene i skunkene er trange. Dele af skunkene kan måske (pga. arbejdsmiljøregler) kun efterisoleres i forbindelse med tagudskiftning eller anden større indvendig renovering. Overslagspriserne omfatter alene isoleringsarbejdet.

17.397 kr.

726 kr.
0,01 ton CO₂

LOFT

Hånebåndsloft er isoleret med 100 mm isolering. Bygningsdelen lever ikke op til isoleringskrav ved renovering jf. BR10. Konstruktions- og isoleringsforhold er baseret på ejers oplysninger og vurderet ud fra måltagning.

FORBEDRING

Vandret loft efterisoleres op til i alt 300 mm, hvilket svarer til gældende energikrav. Inden efterisolering af loftrum igangsættes, skal det undersøges nærmere, om de eksisterende konstruktioner er tilstrækkeligt tætte. Hvis konstruktionen ikke er tilstrækkelig tæt skal der etableres en dampspærre. Endvidere skal der sikres tilstrækkelig ventilation af loftrummet. Evt. udførelse af ny dampspærre eller

7.934 kr.

370 kr.
0,00 ton CO₂

etablering af gangbro/hævning af eksisterende gangbro i loftsrummet er ikke indregnet i forslaget.
For at fremtidssikre bygningen kan loftet i stedet isoleres til lavenergistandard med i alt 400 mm, dette har dog en længere tilbagebetalingstid med de nuværende forhold og er derfor ikke indregnet i dette forslag.

LOFT

Skråvægge er udført som let konstruktion med 100 mm isolering.
Bygningsdelen lever ikke op til isoleringskrav ved reovering jf. BR10.
Konstruktions- og isoleringsforhold er baseret på ejers oplysninger.

FORBEDRING VED RENOVERING

Beklædning på skråvægge nedtages, og der efterisoleres op til i alt 300 mm isolering og afsluttes med nye gipsplader. Dette svarer til gældende energikrav. For at opnå et fremtidssikkert lavenerginiveau kan skråvæggene isoleres op til i alt 400 mm, dette har dog en længere tilbagebetalingstid med de nuværende forhold og er derfor ikke indregnet i dette forslag.

Man skal ved reovering være opmærksom på korrekt etablering af dampspærre således at man får en sund og fugtsikker konstruktion.

333 kr.
0,00 ton CO₂

Ydervægge

Investering

Årlig
besparelse**HULE YDERVÆGGE**

Ydervæg er ca. 300 mm efterisoleret hulmur.
Bygningsdelen lever ikke op til isoleringskrav ved reovering jf. BR10.
Konstruktions- og isoleringsforhold er baseret på ejers oplysninger.

FORBEDRING VED RENOVERING

Efterisolering af hulmur indvendigt med 150 mm isolering og afsluttet med godkendt beklædning.

Man skal ved reovering være opmærksom på korrekt etablering af dampspærre således at man får en sund og fugtsikker konstruktion.

2.740 kr.
0,02 ton CO₂

Vinduer, døre ovenlys mv.

Investering

Årlig
besparelse**VINDUER**

Vinduer og døre er med energiruder. Dog er ovenlysvinduer med termorude.

FORBEDRING VED RENOVERING

Det anbefales at udskifte ovenlysvinduer med termorude til nye ovenlysvinduer med energirude med varm kant.

58 kr.
0,00 ton CO₂

Gulve

Investering

Årlig
besparelse**TERRÆNDÆK**

Gulve er terrændæk med gulvarme med 300 mm polystyren.

Bygningsdelen overholder isoleringskrav i BR10.

Konstruktions- og isoleringsforhold er baseret på ejers oplysninger.

Ventilation

Investering

Årlig
besparelse**VENTILATION**

Der er naturlig ventilation.

Der er mekanisk udsugning fra emhætte i køkken.

VARMEANLÆG

Varmeanlæg

Investering Årlig
besparelse

VARMEPUMPER

Der er ikke installeret varmepumpe.

FORBEDRING VED RENOVERING

Der installeres en supplerende luft/luft-baseret varmepumpe til rumopvarmning i stue. Varmepumpen er et splitanlæg med en udedel og en indedel. Indedelen opvarmer luften inde i bygningen, og placeres centralt så man får en jævn fordeling af den opvarmede luft.

Der bør ved etablering af varmepumpe vælges et anlæg der opfylder Energistyrelsens mindstekrav til energieffektivitet og/eller et anlæg der er optaget på "Energistyrelsens liste over energimærkede varmepumper."

543 kr.
-0,72 ton CO₂

SOLVARME

Der er ikke installeret solvarmeanlæg.

FORBEDRING VED RENOVERING

Montering af solvarmeanlæg til produktion af varmt brugsvand, bestående af et solfangerpanel på ca. 4 m², tilsluttet en ca. 200 liter solvarmebeholder, der erstatter den nuværende varmtvandsbeholder. Solvarmebeholderen forsynes med varme fra varmeanlægget til opvarmning af brugsvand i kolde perioder. I dette forslag er der regnet med en placering mod syd på bygningens tag.

Inden montering skal det nærmere undersøges om taget er egnet til montage af solfingere. Evt. øgede udgifter til tagforstærkning mm. er ikke indregnet i prisen.

1.428 kr.
-0,05 ton CO₂

VARMEANLÆG

Huset opvarmes med fastbrændsel. Der er monteret en 20KW Reka stoker kedel i udhuset.

Der er supplerende varmforsyning i form af brændeovn. Brændeovnen er placeret i stuen. Ovnens indgår ikke i beregning i henhold til Energistyrelsens beregningsregler.

Varmefordeling

Investering Årlig
besparelse

VARMERØR

Varmefordelingsrør i udhus er skønnet isoleret med 20 mm isolering.

FORBEDRING VED RENOVERING

Efterisolering af varmfordelingsrør i udhus op til i alt 50 mm isolering, udført enten med rørskåle eller lamelmåtter.

67 kr.
0,00 ton CO₂

VARMEFORDELINGSPUMPER

Varmeanlægget er forsynet med en fler-trins cirkulationspumpe af fabrikat Grundfos.

FORBEDRING

Det anbefales at udskifte cirkulationspumpen til en ny el-sparepumpe med modulerende/automatisk drift. A-pumpen tilpasser sig boligens svingende varmebehov, hvor en almindelig cirkulationspumpe kører for fuld kraft hele tiden. A-pumper bruger kun en sjettedel af den strøm, en ældre cirkulationspumpe typisk forbruger.

4.400 kr.

514 kr.
0,17 ton CO₂**VARMEFORDELING**

Den primære opvarmning af ejendommen sker via gulvvarme i stueplan og radiatorer på 1. sal.

VARMERØR

Varmefordelingsrør i jord fra kedel til bolig er skønnet udført som 1" rør. Rørene er skønnet isoleret med 40 mm isolering.

AUTOMATIK

Udenfor fyringssæsonen forudsættes det i beregninger, at fordelingsanlæg til varmekilder kan afbrydes, enten automatisk via udeføler eller manuelt ved at lukke ventiler.

Der er monteret termostatiske reguleringsventiler på radiatorer på 1. sal til regulering af korrekt rumtemperatur. Gulvvarme styres med fast temperatur.

Der er ikke monteret automatik til styring af fremløbstemperaturen til centralvarmeinstallationen efter udetemperatur.

Der er ikke monteret natsænkning.

VARMT VAND

Varmt vand

Investering Årlig
besparelse

VARMTVANDSBEHOLDER

Varmt brugsvand produceres i 110 l præisoleret vandvarmer som er indbygget i kedel. Vandvarmeren er placeret i udhus.

EL

EL

Investering Årlig
besparelse

SOLCELLER

Der er ikke etableret solceller.

FORBEDRING	Investering	Årlig besparelse
<p>Det anbefales at der monteres solceller af typen Monokrystallinsk silicium med et areal på ca. 28 m². I dette forslag er der regnet med en placering mod syd på bygningens tag. Det foreslåede anlæg er på ca. 4,3 kW.</p> <p>Der er i forslaget ikke taget højde for eventuelle restriktioner i forhold til Planlovsbestemmelser herunder lokalplan m.v.</p> <p>Inden montering skal det nærmere undersøges om taget er egnet til montage af solceller. Evt. øgede udgifter til tagforstærkning mm. er ikke indregnet i prisen.</p> <p>Modsat solvarme og varmepumpe, supplerer solceller strømforsyningen og ikke varmeforsyningen.</p>	75.000 kr.	4.236 kr. 2,57 ton CO ₂

ENERGIKONSULENTENS SUPPLERENDE KOMMENTARER

Huset er et 1½-plans stuehus til landbrug, som er opført i 1927. Huset er isoleret på hanebånd, skråvægge, lodrette og vandrette skunker med 100 mm. Ydervægge er 300 mm hulmure som er oplyst efterisoleret. Gulve er terrændæk af beton med gulvarme som er isoleret med 300 mm. Vinduer er med energiruder dog er tagvinduer med termoruder. Huset opvarmes med fastbrændsel. Der er monteret en 20KW Reka stoker kedel i udhuset. Varmt vand opvarmes i en 110 l indbygget vandvarmer. Rør fra kedel til bolig er ca 22 mm Pexrør som er isoleret med ca. 40 mm isolering. Der er tostrengs fordelingsanlæg. Der er termostater på radiatorer på 1.sal. Gulvvarmen er uden termostater (fast temperatur).

Der forelå ingen tegninger ved besigtigelsen.

Isolering i skjulte konstruktioner er oplyst af ejer og skønnet ud fra, hvad der var normalt på udførelsestidspunktet. Ejer ønskede ikke foretaget destruktive undersøgelser/boreprøver.

Det har ikke været muligt at besigtige skunk mod syd.

Areal af bygningskonstruktioner er registreret ved opmåling på ejendommen.

Alle isoleringstykkelser på ikke tilgængelige steder er skønnede ud fra konstruktionstykkelser og tidstypiske konstruktioner.

RENTABLE BESPARELSESFORSLAG

Herunder vises forslag til energibesparelser der skønnes at være rentable at gennemføre. At være rentabel betyder her, at besparelsen kan tilbagebetale investeringen inden de komponenter, der indgår i besparelsesforslaget, skal udskiftes igen.

F.eks. hvis forslaget er udskiftning af en cirkulationspumpe, forventes pumpen at leve i 10 år, og besparelsesforslaget anses at være rentabel hvis besparelsen kan tilbagebetale investeringen over 10 år. Hvis besparelsesforslaget er efterisolering af en hulmur ved indblæsning af granulat, er levetiden 40 år, og besparelsesforslaget er rentabelt hvis investeringen kan tilbagebetales over 40 år.

For hvert besparelsesforslag vises investeringen, besparelsen i energi og besparelsen i kr. ved nedsættelsen af energiregningen.

Hvis besparelsesforslaget medfører, at forbruget af en given energiform stiger, så vil stigningen være anført med et minus foran. Det vil f.eks. typisk tilfældet ved udskiftning et oliefyr med en varmepumpe, hvor forbruget af olie erstattes med et elforbrug til varmepumpen.

Investering er med moms. Besparelser er med moms og energiafgifter.

Emne	Forslag	Investering	Årlig besparelse i energienheder	Årlig besparelse
Bygning				
Loft	Efterisolering af skunk	17.397 kr.	8 kWh el 0,3 Ton træpiller	726 kr.
Loft	Efterisolering af loft	7.934 kr.	4 kWh el 0,2 Ton træpiller	370 kr.
Varmeanlæg				
Varmefordelings pumper	Udskiftning af cirkulationspumpe	4.400 kr.	257 kWh el	514 kr.
El				
Solceller	Etablering af solceller	75.000 kr.	1.366 kWh el	4.236 kr.

BESPARELSESFORSLAG VED RENOVERING ELLER REPARATIONER

Her vises besparelsesforslag hvor energibesparelsen ikke kan tilbagebetale investeringen inden de komponenter, der indgår i besparelsesforslaget, skal udskiftes igen. Det vil dog ofte være fordelagtigt at overveje disse besparelsesforslag hvis bygningen skal renoveres eller hvis der er bygningskomponenter, der alligevel skal udskiftes.

Investeringen til forslagene er ikke angivet, da investeringen vil afhænge af den konkrete renovering, som skal ske i forbindelse med besparelsesforslaget.

Besparelse er med moms og energifgifter.

Emne	Forslag	Årlig besparelse i energienheder	Årlig besparelse
Bygning			
Loft	Efterisolering af skråvægge	4 kWh el 0,1 Ton træpiller	333 kr.
Hule ydervægge	Efterisolering af hulmur indvendigt med 150 mm isolering og afsluttet med godkendt beklædning.	34 kWh el 1,2 Ton træpiller	2.740 kr.
Vinduer	Nye ovenlys med energirude.	1 kWh el 0,0 Ton træpiller	58 kr.
Varmeanlæg			
Varmepumper	Etablering af luft/luft-varmepumpe	-15 kWh el -1.066 kWh elvarme 1,2 Ton træpiller	543 kr.
Solvarme	Etablering af solfangeranlæg	-77 kWh el 0,7 Ton træpiller	1.428 kr.
Varmerør	Efterisolering af varmfordelingsrør i udhus op til i alt 50 mm	1 kWh el 0,0 Ton træpiller	67 kr.

BAGGRUNDSINFORMATION

BYGNINGSBESKRIVELSE

Lendumvej 134 - 001

Adresse	Lendumvej 134
BBR nr	813-049082-001
Bygningens anvendelse	Stuehus
Opførelses år	1927
År for væsentlig renovering	0
Varmeforsyning	Træpiller i sække (ton)
Supplerende varme	Ikke angivet
Boligareal i følge BBR	140 m ²
Erhvervsareal i følge BBR	0 m ²
Opvarmet bygningsareal	140 m ²
Heraf tagetage opvarmet	50 m ²
Heraf kælderetage opvarmet	0 m ²
Uopvarmet kælderetage	0 m ²
Energimærke	E
Energimærke efter rentable besparelsesforslag	E
Energimærke efter alle besparelsesforslag	C

OPLYST FORBRUG INKL. MOMS OG AFGIFTER

Denne rapport er udskrevet fra www.boligejer.dk, og er derfor tilgængelig for offentligheden. Det faktiske energiforbrug i bygningen og omkostningerne til dækning af det, fremgår ikke af rapporten, da denne oplysning er fortrolig for enfamiliehuse.

KOMMENTARER TIL BYGNINGSBESKRIVELSEN

BBR vurderes at stemme overens med de faktiske forhold.

KOMMENTARER TIL DET OPLYSTE OG BEREGNEDE FORBRUG

Denne rapport er udskrevet fra www.boligejer.dk, og er derfor tilgængelig for offentligheden. Det faktiske energiforbrug i bygningen og omkostningerne til dækning af det, fremgår ikke af rapporten, da denne oplysning er fortrolig for enfamiliehuse.

ANVENDTE PRISER INKL. AFGIFTER VED BEREGNING AF BESPARELSER

Ved beregning af energibesparelser anvendes nedenstående energipriser:

Træpiller	2.250,00 kr. per Ton
-----------------	----------------------

FORBEHOLD FOR PRISER PÅ INVESTERING I ENERGIBESPARELSER

Energimærkets besparelsesforslag er baseret på energikonsulentens erfaring og vurdering. Før energispareforslagene iværksættes, bør der altid indhentes tilbud fra flere leverandører. Desuden bør det undersøges, om der kræves en myndighedsgodkendelse.

HJÆLP TIL GENNEMFØRELSE AF ENERGIBESPARELSER

Energikonsulenten kan fortælle dig hvilke forudsætninger der er lagt til grund for de enkelte besparelsesforslag. På www.byggeriogenergi.dk kan du og din håndværker finde vejledninger til hvordan man energiforbedrer de forskellige dele af din bygning. På www.energistyrelsen.dk/forbruger finder du, under forbruger, råd og værktøjer til energibesparelser i bygninger. Dit energiselskab kan i mange tilfælde være behjælpelig med gennemførelse af energibesparelser.

FIRMA

Botjek Center Nordjylland
Skrågade 39, 9400 Nørresundby

9000@botjek.dk
tlf. 98 17 46 47

Ved energikonsulent
Søren Bering

KLAGEMULIGHEDER

Du kan som ejer eller køber af ejendommen klage over faglige og kvalitetsmæssige forhold vedrørende energimærkningen. Klagen skal i første omgang rettes til det certificerede energimærkningsfirma der har udarbejdet mærkningen, senest 1 år efter energimærkningsrapportens dato. Hvis bygningen efter indberetningen af energimærkningsrapporten har fået ny ejer, skal klagen være modtaget i det certificerede firma senest 1 år efter den overtagelsesdag, som er aftalt mellem sælger og køber, dog senest 6 år efter energimærkningsrapportens datering. Klagen skal indgives på et skema, som er udarbejdet af Energistyrelsen. Dette skema finder du på www.maerkdinbygning.dk. Det certificerede energimærkningsfirma behandler klagen og meddeler skriftligt sin afgørelse af klagen til dig som klager. Det certificerede energimærkningsfirmas afgørelse af en klage kan herefter påklages til Energistyrelsen. Dette skal ske inden 4 uger efter modtagelsen af det certificerede energimærkningsfirmas afgørelse af sagen.

Klagen kan i alle tilfælde indbringes af bygningens ejer, herunder i givet fald en ejerforening, en andelsforening, anpartsforening eller et boligselskab, ejere af ejerlejligheder, andelshavere, anpartshavere og aktionærer i et boligselskab, samt købere eller erhververe af energimærkede bygninger eller lejligheder.

Reglerne fremgår af §§ 37 og 38 i bekendtgørelse nr. 673 af 25. juni 2012.

Energistyrelsen fører tilsyn med energimærkningsordningen. Til brug for stikprøvekontrol af om energimærkningspligten er overholdt, kan Energistyrelsen indhente oplysninger i elektronisk form fra andre offentlige myndigheder om bygninger og ejerforhold mv. med henblik på at kunne foretage samkøring af registre i kontroløjemed.

Energistyrelsens adresse er:

Energistyrelsen
Amaliegade 44
1256 København K
E-mail: ens@ens.dk

Energimærke

Lendumvej 134
9900 Frederikshavn




ENERGI
STYRELSEN

Gyldig fra den 10. juli 2014 til den 10. juli 2024

Energimærkningsnummer 311064250

KØBERVEJLEDNING - TVANGSAUKTION OVER FAST EJENDOM

1. Salgsopstilling.

Salgsopstillingen er auktionens vigtigste dokument. Den skal indeholde oplysning om salgsvilkårene og andre væsentlige forhold.

Salgsvilkårene er justitsministeriets auktionsvilkår, der findes i salgsopstillingen. Eventuelle fravigelser meddeles på auktionsmødet.

Salgsopstillingen udfærdiges af den, der har anmodet om auktionen (rekvirenten) eller dennes advokat.

Salgsopstillingen kan ses på eller downloades fra internettet, hvor der annonceres og informeres om tvangsauktioner. Retterne tilbyder gratis wifi.

2. Købesummen

Den samlede købesum består af budsummen med tillæg af størsteløbet. Størsteløbet er det beløb, der skal betales ud over budsummen, og består af fortrinsberettigede krav og sagsomkostninger. Størsteløbet oplyses under auktionen. Beløbet er anslået i salgsopstillingen.

Derudover skal en køber betale en auktionsafgift på 0,5 % af budsummen og størsteløbet. Hertil kommer udgifter til tinglysning.

3. Budgivningen

Alle kan byde på en tvangsauktion.

Når man byder, skal man oplyse, hvem man byder for.

Byder man for andre, skal man medbringe skriftlig original fuldmagt.

Byder man for et selskab eller lignende, skal man medbringe en aktuel tegningsudskrift.

Det er ikke muligt at byde skriftligt eller via elektroniske medier.

Fogedretten kan kræve, at man straks sandsynliggør, at man kan opfylde sit bud.

Bud på auktion er bindende. Bud på 1. auktion er bindende i 6 uger, hvis der skal holdes ny auktion.

4. Sikkerhed

Højestbydende skal stille sikkerhed for auktionsvilkårenes opfyldelse.

Sikkerheden udgør:

- dækkede restancer (salgsopstillingen kolonne 3)
- ¼ af de dækkede hæftelser, der kan kræves udbetalt (salgsopstillingens kolonne 4) og
- størsteløbet

I salgsopstillingen findes en foreløbig beregning. Det nøjagtige beløb afhænger af budets størrelse og kan derfor først beregnes efter budgivningen.

Sikkerheden kan kræves stillet straks, når budgivningen er sluttet. Man kan ikke indrette sig på, at man kan få mulighed for at gå i banken, kontakte sin advokat eller lignende.

På auktionsmødet vil fogedretten normalt tillade, at højestbydende får en frist på op til 7 dage til at stille sikkerheden, hvis man straks stiller sikkerhed for omkostningerne til et nyt auktionsmøde ("den lille sikkerhed"). Beløbet udgør normalt op

til 10.000 kr. og fastsættes af fogedretten under auktionsmødet.

Sikkerhed kan stilles ved:

- kontanter
- bankgaranti (ikke tidsbegrænset eller betinget)
- advokatindeståelse (kun hvis rettighedshaverne accepterer dette)
- ”Den lille sikkerhed” kan stilles ved MobilePay

Sikkerhed kan ikke stilles ved Dankort/hævekort, lånebevis, dokumentation for nødvendige midler på bankkonto, udenlandsk valuta o.lign.

Vær opmærksom på, at sikkerheden ikke kan bruges til at betale med. Stilles sikkerheden kontant, skal man bruge ”dobbel” likviditet.

Sikkerheden frigives først, når det er dokumenteret, at auktionsvilkårene er opfyldt.

5. Ny auktion

Ejeren og udækkede rettighedshavere kan anmode om ny auktion.

Den, der anmoder om ny auktion, skal stille sikkerhed for omkostningerne herved. Beløbet udgør normalt op til 10.000 kr.

Udækkede rettighedshavere og ejeren kan indgå en hammerslagsaftale. En hammerslagsaftale er en aftale om, at den ny auktion kan tilbagekaldes af den, som har anmodet om ny auktion. Konsekvensen er, at ejendommen sælges til højstbydende på 1. auktion, og at ny auktion ikke afholdes.

6. Råderet over ejendommen

En køber får først rådighed over ejendommen, når fogedretten har modtaget hele sikkerhedsstillelsen for auktionsvilkårenes opfyldelse.

Skal der holdes ny auktion, får køberen først rådighed over ejendommen, når den ny auktion har været afholdt.

En køber skal forrente den dækkede gæld fra tidspunktet for første auktion.

7. Auktionsskøde

Via www.tinglysning.dk kan køber selv oprette et auktionsskøde, når auktionsafgiften og eventuel moms er betalt. Køber skal vedhæfte en udskrift af auktionsbogen og samtykkeerklæringer fra samtlige, dækkede rettighedshavere i kolonneopstillingen og alle de rettighedshavere, der har beløb til gode ud over auktionsbuddet - det, der kaldes størsteløbet. Ingen af dokumenterne må indeholde oplysninger om personnumre.

Køber skal orientere fogedretten, når et digitalt skøde er klar til underskrift og i den forbindelse oplyse under hvilket navn, dokumentet kan søges frem.

Hvis ejendommen skal videresælges, sparer man tinglysningsafgift ved at oprette et transportskøde, hvorved retten til at få udstedt auktionsskøde overdrages. Transportskødet skal også vedhæftes sammen med de andre dokumenter.

Køber skal selv sørge for at få tinglyst auktionsskødet og at anmode Tinglysningsretten om at slette helt eller delvist udækkede hæftelser.

Du kan læse mere om digitale auktionsskøder [her](#)

Køber skal endvidere betale en tinglysningsafgift. Se tinglysningsafgiftsloven og SKAT.dk - tinglysningsafgiftsvejledningen.

Vejledning i brug af salgsopstilling

Prioritetsopgørelsen

1. Kolonne

Fordring opgjort pr. auktionsdato.

Indeholder en opgørelse af den pågældende fordringshavers tilgodehavende pr. auktionsdagen med renter samt evt. påløbne omkostninger i forbindelse med inkasso, udlæg m.v., jfr. vilkårenes pkt. 6A. Hvis beløbet er ansat skønsmæssigt, skal det fremgå af bemærkningerne til hæftelsen.

Kolonne 1 er enten lig summen af kolonnerne 2 og 3 eller lig summen af kolonne 4.

2. Kolonne

Restgæld på hæftelser, der kan forventes overtaget med tillæg af uforfaldne renter.

Indeholder restgæld, der kan overtages af auktionsskøberen, såfremt denne ikke er panthaver eller på anden måde berettiget, idet disse rettighedshavere kan have en særlig retsstilling, f.eks. i henhold til tvangsauktionsklausul. Realkreditlån kan principielt kræves indfriet, men køber vil normalt få tilladelse til at overtage disse lån. Disse lån skal derfor medtages i denne kolonne.

3. Kolonne

Restancer og evt. ejerskifteafdrag på hæftelser, der kan forventes overtaget.

Indeholder beløb, der skal betales inden 4 uger efter auktionens slutning, jfr. vilkårenes pkt. 6A. Betaling af ejerskifteafdrag i anledning af auktionssalg skal ske inden 4 uger efter auktionen. Er betalingsfristen i pantebrevet længere, anvendes denne frist. Tilsvarende regler anvendes ved betaling af restancer eller andre ydelser i henhold til tvangsauktionsklausuler, der kan påberåbes.

4. Kolonne

Hæftelser, der kræves indfriet.

Indeholder beløb, der skal betales inden 6 måneder efter auktionens slutning.

Bemærk:

På auktionen foretages en endelig opgørelse af kravene. Såfremt der på auktionen fremkommer andre oplysninger end de i salgsopstillingen anførte, skal opstillingen ændres i overensstemmelse med de nye oplysninger.

Auktionsskøberen skal efter erhvervelse af ejendommen på endelig auktion uden hensyn til de i auktionsvilkårene anførte frister betale fremtidige terminsydelser på hæftelser, der overtages i overensstemmelse med de for disse hæftelser gældende vilkår.

Afgifter m.v. til det offentlige, jfr. vilkårenes pkt. 6C:

Auktionsafgiften udgør 0,5%. Afgiften beregnes af auktionsbudet med tillæg af, hvad der skal udredes udover auktionsbudet samt værdien af privatretlige byrder og servitutter. Afgiften forfalder ved auktionens slutning.

Udstedelsen af auktionsskødet er afgiftsfri.

Ved indlevering til tinglysning betales en registreringsafgift, som udgør 0,6% + kr. 1.660. Afgiften forhøjes til nærmeste 100 kr.

Disse afgifter m.v. er ikke medtaget i størstebeløbet, der skal erlægges udover auktionsbudet i henhold til salgsopstillingen.

Justitsministeriets tvangsauktionsvilkår

Jfr. justitsministeriets bekendtgørelse nr. 652 af 15. december 1978, som ændret ved bekendtgørelse nr. 121 af 31. marts 1982, bekendtgørelse nr. 866 af 18. december 1989, bekendtgørelse nr. 896 af 21. december 1990 og bekendtgørelse nr. 519 af 17. juni 2003.

1. Auktionen omfatter

a. Auktionen omfatter ejendommen med eventuelle bygninger og – hvis fogedretten ikke tilkendegiver andet – driftsinventar og driftsmateriel, derunder maskiner og tekniske anlæg af enhver art, der hører til ejendommen, og ved landbrugsejendomme tillige ejendommens besætning, gødning, afgrøder m.v.

Ejendommen m.v. sælges som den er ved auktionen med de rettigheder og forpligtelser, hvormed den tilhører den nuværende ejer.

b. Hvis ejendommen eller en del af denne er udlejet, kan køber efter ejendommens overtagelse kræve den leje, der ikke er betalt på auktionstidspunktet.

Køberen kan ikke gøre krav på forudbetalt leje, der er omfattet af tinglysningslovens § 3, stk. 2

2. Salgsopstilling

Ejendommen og det tilhører, der følger med, beskrives i en særlig salgsopstilling. Salgsopstillingen indeholder oplysning om ejendommens hæftelser og byrder og oplyser endvidere om andre forhold vedrørende ejendommen og auktionen, som må antages at være af væsentlig betydning for køber.

Salgsopstillingen udleveres på fogedrettens kontor.

3. Servitutter m.v.

Fogedretten angiver under auktionen, i hvilket omfang de bydende ud over auktionsbudet skal overtage eller opfylde servitutter, brugsrettigheder, aftægts-, livrente- eller lignende forpligtelser.

4. Auktionsbudet m.v.

Enhver kan byde på auktionen, men fogedretten kan forlange, at en bydende straks sandsynliggør, at han kan opfylde sit bud.

Minimum for overbudene fastsættes af fogedretten.

Ejendommen sælges til den højstbydende, hvis dennes bud antages (se pkt. 7), medmindre det besluttet, at en ny auktion skal afholdes.

Enhver, der har afgivet bud på første auktion, er bundet af sit bud, indtil auktionen er sluttet. Meddeles der i henhold til pkt. 7 udsættelse med henblik på tilvejebringelse af sikkerhed, gælder bundetheden, indtil sikkerheden er stillet. Skal der afholdes ny auktion i henhold til retsplejelovens § 576, er samtlige bydende på første auktion bundet indtil slutningen af den nye auktion, dog højst i 6 uger efter første auktion. På denne nye auktion er kun det bud bindende, der får hammerslag.

5. Ejendommens overtagelse

Køberen overtager straks ejendommen. Har køberen fået udsættelse til at stille sikkerhed for opfyldelse af auktionsvilkårene, overtages ejendommen dog først, når sikkerheden er stillet.

Køberen sørger selv for – om nødvendigt ad retslig vej – at blive indsat i besiddelsen af det solgte.

Fra det tidspunkt, køberen skal overtage ejendommen, henligger den for hans regning og risiko i enhver henseende.

6. Køberens forpligtelser

A.

Opfyldelse af auktionsbudet

Auktionsbudet anvendes, så langt det rækker, til dækning af hæftelserne i prioritetsordenen. Hæftelsernes nøjagtige størrelse oplyses under auktionen.

Auktionsbudet opfyldes således:

a. Køberen overtager de hæftelser, der ikke kan kræves udbetalt. Overtagelsen er dog betinget af, at restancer og eventuelle særlige afdrag betales inden 4 uger efter auktionens afslutning.

b. Køberen betaler de hæftelser, der kan kræves udbetalt.

Beløb, der skal betales efter pkt. b, betales inden 6 måneder efter auktionens slutning.

Eventuel kursgevinst ved indfrielse af lånene tilfalder køberen, ligesom han bærer eventuelt kurstab samt tab ved, at kontantlån med særlige indfrielsesvilkår må indfries med et større beløb end lånets kontante pålydende.

Andele i reserve og administrationsfonde tilfalder køberen, når der bliver fuld dækning til de pågældende lån.

Pantegælden forrentes fra datoen for den første auktion med den rente, der tilkommer hver enkelt panthaver. Er der tale om en indekspanteret, beregnes renten på grundlag af restgælden som reguleret ved sidste ordinære indeksregulering.

Overstiger auktionsbudet, hvad der kræves til dækning for panthaverne, tilfalder det overskydende beløb den hidtidige ejer af ejendommen. Beløbet forrentes med en årlig rente, der svarer til den fastsatte referencesats med et tillæg på 7 pct. Som referencesats anses den officielle udlånsrente, som Nationalbanken har fastsat henholdsvis pr. den 1. januar og den 1. juli det pågældende år.

B.

Beløb, der skal betales ud over auktionsbudet

Under auktionen oplyses arten og størrelsen af de omkostninger, som køberen skal betale ud over auktionsbudet. Det samme gælder skatter, afgifter, byrder, hæftelser og andre pligter, som køberen skal betale eller overtage udover auktionsbudet.

På auktionen oplyses et størstebeløb for hvad, der skal betales, og hvilke krav og pligter der kan overtages.

Af krav, der typisk skal udredes eller overtages ud over auktionsbudet, kan særligt nævnes:

a. Auktionsrekvirentens udlægsomkostninger og omkostninger ved gennemførelse af auktionen, herunder salær til advokat honorar til en af fogedretten antaget sagkyndig.

b. Salær og rejseomkostninger til repræsentanterne for de andre i ejendommen berettigede.

Vedrørende a og b er det en betingelse, at de pågældende rettighedshavere får andel i auktionsbudet. Ved delvis dækning ned-sættes salærkravet forholdsmæssigt.

Er auktionen rekvideret af et konkursbo eller et dødsbo, hvori gælden ikke er vedgået, betales dog altid fuldt rekvirentsalær.

c. Ejendoms skatterestancer.

d. Brandforsikringsbidrag.

e. Gade-, vej- og fortovsbidrag.

f.

g.

h. Brugspanthavers underskud efter afholdelse af nødvendige udgifter ved bestyrelse, drift og vedligeholdelse m.v. af ejendommen. Overskud afskrives i brugspanthaverens fordring og derefter i den i øvrigt bedst berettigedes fordring.

i. Nødvendige udgifter til ejendommens bestyrelse, drift og vedligeholdelse m.v., som er afholdt af auktionsrekvirenten, selv om ejendommen ikke har været taget til brugeligt pant.

j. Krav, der i henhold til lejelovgivningen, brandsikringslovgivningen og bygningslovgivningen er gældende mod enhver uden tinglysning.

Beløb, der skal betales ud over auktionsbudet, udredes inden 4 uger efter auktionens slutning til rette vedkommende.

C.

Afgifter m.v. til det offentlige i anledning af auktionen

a. Fogedrettens udgifter.

b. Auktionsafgift.

De under a og b nævnte udgifter m.v. betales ved auktionens slutning.

c. Køberen betaler eventuel merværdiafgift ("moms") og eventuelt arbejdsmarkedsbidrag af det med ejendommen følgende beløb m.v. efter nærmere aftale med toldvæsenet.

7. Køberens sikkerhedsstillelse

Efter hammerslaget skal køberen straks over for fogedretten stille sikkerhed for opfyldelse af auktionsvilkårene.

Sikkerheden kan stilles ved deponering af penge eller børsnoterede værdipapirer, ved bankgaranti eller på anden måde, som godkendes af fogedretten.

Sikkerhedens størrelse skal svare til:

a. Restancer m.v., jfr. pkt. 6A litra a,

b. 1/4 af de hæftelser, der kan kræves udbetalt, jfr. pkt. 6A litra b, og

c. størstebeløbet, der skal betales ud over auktionsbudet, jfr. pkt. 6B.

Sikkerheden kan dog hverken være mindre end et års renteudgift af de overtagne prioriteter eller mindre end værdien af det tilbehør, der medfølger ejendommen, med tillæg af 1/2 års lejeindtægt, hvis ejendommen helt eller delvis er udlejet. Ved bortforpagtede landbrugsejendommen dog med tillæg af 1 års forpagtningssaggift.

Enhver, der opnår dækning ved auktionen, kan for sit vedkommende både før og efter denne give afkald på sikkerhedsstillelse. Gives der afkald fra nogle, men ikke fra alle, kan fogedretten fastsætte en mindre sikkerhedsstillelse end ovenfor nævnt. Sikkerheden kan dog ikke være mindre end 1 års renteudgift af de overtagne prioriteter.

Stilles den krævede sikkerhed ikke, ses der bort fra budet, og hammerslaget annulleres, hvorefter auktionen straks genoptages. Fogedretten kan dog i stedet udsætte auktionen og give højstbydende en frist på ikke over 7 dage til at stille sikkerheden, forudsat at der straks stilles sikkerhed for de omkostninger, der vil være forbundet med afholdelse af nyt auktionsmøde.

8. Køberens misligholdelse

Hvis køberen ikke opfylder auktionens vilkårene, kan enhver, der i anledning af auktionen kan rette krav mod køberen, kræve, at det solgte sættes til en ny og eneste auktion (*misligholdelsesauktion*) for køberens risiko, således at køberen skal tilsvare, hvad der måtte bydes mindre på en auktion, uden at have krav på, hvad der måtte bydes mere.

I stedet for at kræve misligholdelsesauktion kan enhver, der ikke har givet afkald på sikkerhedsstillelse, kræve, at den af køberen stillede sikkerhed af fogedretten realiseres og fordeles blandt de berettigede i den rækkefølge, de har krav på at blive fyldt gjort. Bringes dette ikke køberens misligholdelse til ophør, kan der herefter kræves afholdt misligholdelsesauktion.

Begæres sikkerheden først realiseret efter afholdelse af misligholdelsesauktion, kan sikkerheden alene benyttes til dækning af det tab, der er opstået ved, at der er budt mindre på misligholdelsesauktionen.

9. Auktionsskøde

Når køberen godtgør, at auktionens vilkårene er opfyldt, kan han kræve, at fogeden udsteder auktionsskøde til ham. Køberen skal tage skøde på ejendommen inden 1 år efter auktionen.

Køberen betaler selv de omkostninger, der måtte være forbundet med udstedelse af skødet, dets tinglysning, overtagelse af hæftelser samt stættelse af tingbogen af de rettigheder, der ikke opnåede dækning på auktionen.

10. Auktionens vilkårenes fravigelighed

Foranstående vilkår kan ikke fraviges til ugunst for køberen, medmindre auktionen angår en forretnings-, industri-, landbrugs- eller udlejningsejendom.

11. Særlige vilkår

(Evt. forslag til særlige vilkår fremgår af salgssopstillingen.)