

# Salgsopstilling til brug for tvangsauktion over fast ejendom



## Vævergade 30, Barrit, 7150 Barrit

Tvangsauktion: Fredag 22-11-2024 kl. 09:30  
Retten i Horsens, Retssal A, Godsbanegade 2, 8700 Horsens  
Rettens AS nummer: AS 6-105/2024



Advokatgruppen · v/advokat Helle Brandt  
Emil Møllers Gade 41B, 1 · 8700 Horsens · Tlf.: 70101330  
[www.advokatgruppen.dk/](http://www.advokatgruppen.dk/) · [BH@advokatgruppen.dk](mailto:BH@advokatgruppen.dk)

## Indholdsfortegnelse

Salgsopstilling	3
Fotos	8
Særlige bestemmelser for RD lån	9
Tingbog	10
Vurdering	12
Foreløbig vurdering	14
Ejendomsbidragsbillet	16
Grundskyld	18
BBR-meddelelse	20
Ejendomsdatarapport	26
Energimærkning	74
Tilstandsrapport	90
Elinstallationsrapport	115
Vejforsyningskort	132
Jordforureningsattest	133
Auktionsopgørelse Hedensted Kommune	136
Auktionsopgørelse Gældsstyrelsen - ingen fortrinskrav	137
Auktionsopgørelse Realkredit Danmark	138
Auktionsopgørelse Nordea v/Lowell	142
Plantegning	146
Domstyrelsens købervejledning	147
Bekendtgørelse om Tvangsauktionsvilkår fast ejendom	150

<b>Journalnummer:</b>	36425
<b>Rettens AS nummer:</b>	AS 6-105/2024
<b>Matrikel nr.:</b>	55v, Over Barrit By, Barrit
<b>Beliggende:</b>	Vævergade 30, Barrit, 7150 Barrit
<b>Tilhørende:</b>	Philip Hvidegaard Hay
<b>Boende:</b>	Kendt af rekvirent
<b>Auktionstidspunkt:</b>	Fredag 22-11-2024 kl. 09:30
<b>Auktionssted:</b>	Retten i Horsens Retssal A Godsbanegade 2 8700 Horsens  Tlf.: 76 25 45 00 E-mail: foged.hrs@domstol.dk Å: Mandag-fredag 8.30-15.00
<b>Dato for besigtigelse:</b>	Tirsdag 19-11-2024 kl. 15:00
<b>Besigtigelse:</b>	Vævergade 30, 7150 Barrit
<b>Kommentar:</b>	Bemærk, at tilmelding er påkrævet senest kl. 12 dagen inden besigtigelsen. Du skal angive dit navn, telefonnummer og e-mail.
<b>Hæftelse nr.:</b>	1
<b>Rekvirent:</b>	Realkredit Danmark A/S
<b>v/advokat:</b>	Helle Brandt

### Ejendomsoplysninger

<b>Ejendomskategori:</b>	Villa
<b>Ejendomsværdi pr. 01-01-2020:</b>	1.665.000 kr.
<b>Grundværdi:</b>	638.000 kr.
<b>Boligareal ifølge BBR:</b>	273 m <sup>2</sup>
<b>Grund:</b>	2363 m <sup>2</sup> Heraf vej 0 m <sup>2</sup>
<b>Vurdering i h.t. Retsplejelovens §562:</b>	Ingen
<b>Momspligtig:</b>	Nej
<b>Forsikringsforhold:</b>	Alka
<b>Ejendomsbidrag og afgifter for 2024 andrager:</b>	9.229,15 kr.
<b>Ejendomsbidrag kommentar:</b>	Jævnfør Grundskyldsopgørelse fra Skat og ejendomsbidragsbilletten - BEMÆRK indefrosset ejendomsskat 1.549,80, der opkræves ved køber, hvis tidligere ejer ikke betaler.
<b>Forslag til særlige vilkår ifølge auktionsvilkårenes pkt. 11:</b>	Nej, men se særlige vilkår for lån i Realkredit Danmark
<b>Lejemål:</b>	Nej
<b>Byrder og servitutter:</b>	Nej
<b>Byggeår:</b>	1972
<b>Antal værelser:</b>	6

## Beskrivelse af ejendommen

### Vævergade 30, Barrit

Tinglyst areal 2363 m2, heraf vej 0 m2.

Det er en brunstenet ejendom med sorte trævinduer og sorte træfelter og fladt tag.

I forgangen er der lyse klinker, skabsvægge med trælåger og med indgang til toilet med hvidt sanitet, træloft og gulvklinker i brud. Indgang til fordelingsgang og køkkenalrum med opgang til 1. sal. Fra fordelingsgangen er der adgang til toilet med mørkeblåt klinkegulv, farvet sanitet/lys blå med 2 vaske et badekar, bruseniche og indgang til sauna. Fra fordelingsgang er endvidere adgang til 3 værelser med trægulv og pladeloft, hvidmalet murstensvægge. I alrummet er der lyst klinkegulv, udgang til terrasse med skydedør, træloft, pejseindsats og opgang til 1. sal. Køkkenet er i åben forbindelse til alrummet. Der er lyse trælåger, laminat bordplade, komfur, mrk. Gram, emhætte, mrk. Brandt, køleskab, mrk. Electrolux. Fra køkkenet er der udgang til bryggers/grovkøkken med udgang til bagindgang. Bryggerset har brune gulvklinker, pladeloft, elementer med trælåger og laminatbordplade og rødmeleret klinker. Der er vaskemaskine mrk. Samsung og tørretumbler, mrk. Logik.

På første sal er der repos med indgang til soveværelse med skabsvæg, trægulve og indgang til badeværelse med brune gulvklinker, farvet sanitet, bruseniche. Fra repos er der adgang til stor stue med murstensvæg, trægulve og udgang til svalegang samt stor pejs.

Der er en lukket garage og skur. Der er en stor have og udsigt fra svalegang over marker og ud mod vandet.

Ifølge BBR er bebygget areal 246 m2 og overdækket areal 49 m2, boligarealet udgør 273 m2. Carport 58 m2

Varmeinstallation – centralvarme med en fyringsenhed, opvarmingsmiddel naturgas og supplerende varme brændeovn eller lignende med skorsten – årstal ukendt.

Beskrivelsen af ejendommen er baseret på BBR-ejermeddelelsen samt besigtigelse af ejendommen.

I forbindelse med annoncering er salgsopstilling og billeder af bygning indlagt digitalt på [www.boligsiden.dk](http://www.boligsiden.dk)

Auktionskøber gøres særligt opmærksom på, at ejendommen sælges som beset og uden nogen form for ansvar for forurening, fejl og mangler.

Det præciseres, at ovennævnte oplysninger delvis er baseret på udskrift af BBR-registret, hvorfor der således ikke kan indestås for oplysningernes rigtighed. Registrering af BBR skal beskrive de faktiske forhold. Udskriften er således ikke bevis for, at gældende love og bestemmelser er overholdt.

## Prioritetsopgørelse

Pant- og udlægshavere	1. Fordring - pr. auktionsdagen	2. Restgæld der kan overtages, incl. renter	3. Restancer (incl. evt. ejerskiftegebyr)	4. Hæftelser, der kræves indfriet
<p>Hæftelse nr. 1 Realkredit Danmark A/S CVR.nr. 13399174 Strødamvej 46 2100 København Ø</p> <p>Realkreditpantebrev tinglyst den 15.11.2002 for kr. 1.020.000, kontantlån, flexlån, beseret på inkonvertible obligatiobner og med særlige indfrielsesvilkår. Se særlige vilkår for lån ved Realkredit Danmark samt vedhæftede auktionsopgørelse.</p> <p>rdsupport@rd.dk</p>	341.108,38	300.548,96	40.559,42	0,00
<b>I alt ved budsum</b>	<b>341.108,38</b>	<b>300.548,96</b>	<b>40.559,42</b>	<b>0,00</b>
<p>Hæftelse nr. 2 - sidste hæftelse Nordea Kredit A/S CVR.nr. 25992180 Helgeshøj Alle 33 2630 Taastrup v/Lowell</p> <p>Realkreditpantebrev tinglyst den 3.10.2010 for kr. 907.000,00, kontantlån, inkonvertibel og med mulighed for afdragsfrihed Se vedhæftede auktionsopgørelse fra Lowell</p> <p>nk.dk@lowell.com</p>	707.565,08	667.705,84	39.859,24	0,00
<b>A. Total i alt</b>	<b>1.048.673,46</b>	<b>968.254,80</b>	<b>80.418,66</b>	<b>0,00</b>

<b>B. Størstebeløbet, der skal betales/overtages udover auktionsbudet, jfr. Vilkaernes pkt. 6B:</b>	kr.	59.500,00	
<b>Heraf kontant at betale inden 4 uger:</b>	kr.	59.500,00	
<b>Gæld, der kan overtages (størstebeløbet - kontantbeløbet):</b>	kr.	0,00	
<b>Det under B anførte størstebeløb fremkommer således</b>			
<b>a) Rekvirentens udlægs- og auktionsomkostninger (salærer, gebyrer m.v.)</b>	kr.	55.000,00	
<b>b) Rettighedshavernes mødesalærer m.v.</b>	kr.	1.500,00	
<b>c. Restancer vedrørende</b>			
<b>1. Ejendomsbidrag</b>	kr.	0,00	Kommentar: Se auktionsopgørelse fra Hedensted kommune
<b>2. SKAT vedr. ejendomsskatterestancer</b>	kr.	0,00	Kommentar: Grundskyld opkræves af SKAT
<b>3. Kloakbidrag m.v.</b>	kr.	0,00	
<b>5. Krav i h.t. leje- eller brandsikringslovgivning</b>	kr.	0,00	
<b>6. Vejbidrag m.v.</b>	kr.	0,00	
<b>7. Andre offentlige bidrag</b>	kr.	0,00	
<b>8. Brandforsikringsbidrag</b>	kr.	3.000,00	Kommentar: Anslået - ej modtaget auktionsopgørelse fra Alka
<b>9. Andet, jfr. specifikation</b>	kr.	0,00	
<b>C. Afgifter m.v. til det offentlige i anledning af auktionen</b>			
Ved et auktionsbud på kr. 1.665.000 (beregnet efter ejendomsværdi eller sagkyndig vurdering jfr. Retsplejeloven §562) Udgør sikkerhedsstillelsen, jf. vilkaernes pkt. 7 kr. 294.000,30			
Denne salgsoptilling er udarbejdet den 22-10-2024 Helle Brandt			

**I: Opgørelse af udlægs- og auktionsomkostninger**

	Beløb inkl. moms	
<b>Rekvirentsalær:</b>	kr.	37.500,00
<b>Incassosalær(er):</b>	kr.	4.437,50
<b>Mødesalær(er):</b>	kr.	1.000,00
<b>Foged- og auktionsgebyr(er):</b>	kr.	3.750,00
<b>Annoncer anslået:</b>	kr.	6.000,00
<b>Ejendomsdatarapport:</b>	kr.	70,00
<b>Befordring:</b>	kr.	500,00
<b>Afrunding op til nærmeste 2000 kr.:</b>	kr.	1.742,50
<b>Total inkl. moms:</b>	kr.	<b>55.000,00</b>

**II: Sikkerhedsstillelsen ved budsum kr. 1.665.000,00**

<b>Størstebeløbet</b>	kr.	59.500,00
<b>Restancer</b>	kr.	80.418,66
<b>1/4 af hæftelser</b>	kr.	0,00
<b>Friværdi</b>	kr.	154.081,64
<b>Sikkerhedsstillelse jf. salgsoptilling:</b>	kr.	<b>294.000,30</b>







# SÆRLIGE BESTEMMELSER

Vedrørende lån i Realkredit Danmark A/S

## Gældsovertagelse/indfrielse:

Auktionskøber kan ikke forvente gældsovertagelse af lån hos Realkredit Danmark. Uanset realkreditlån normalt anføres i salgsoptillingens kolonne 2 som hæftelser, der kan forventes overtaget, vil der således kunne forekomme omstændigheder, der bevirker, at gælden helt eller delvis ikke kan overtages af køber.

Hvis auktionskøber er et selskab, må der forventes krav om supplerende personlig hæftelse.

Anmodning om gældsovertagelse skal som udgangspunkt ske til Danske Bank via en filial eller ved at ringe til tlf.nr. 70 12 34 56.

Såfremt Realkredit Danmark A/S ikke bevilger gældsovertagelse, skal lånene indfries efter auktionen.

Indfrielse af lån sker i overensstemmelse med Realkredit Danmark A/S almindelig indfrielsesvilkår for de enkelte låntyper. Der kan være særlige indfrielsesvilkår får lånene – eksempelvis en særlig indfrielseskurs ved lån i fremmed valuta. Indfrielsen vil endvidere være forbundet med et indfrielsesgebyr.

Realkredit Danmark A/S udsteder IKKE samtykkeerklæring før der er taget endelig stilling til gældsovertagelse og eventuelle betingelser herfor er opfyldt eller lånene til Realkredit Danmark A/S er indfriet af auktionskøber.

## Morarenter:

Auktionskøber overtager pantehæftelserne i ejendommen pr. 1. auktionsdatoen. Dette gælder også selvom bud evt. først afgives på 2. auktionen.

Realkredit Danmarks restancer, gebyrer og morarenter er opgjort pr. 1. auktionsdagen i salgsoptillingen (pkt. 6A). Der påløber yderligere morarenter fra 1. auktionsdagen og indtil betaling finder sted. Auktionskøber skal, således uanset det i auktionsvilkårenes afsnit 6A anførte, betale morarenter på terminsrestancer samt eventuelle opsagte lån, der påløber efter auktionens afholdelse. Morarenter opkræves på fremtidige terminsopkrævninger.

Auktionskøber skal betale ydelser på lånet frem til lånene indfries eller gældsovertages. Manglende rettidig betaling vil medføre morarentetilskrivning.

Morarentesatsen udgør p.t. 9% p.a., jfr. i øvrigt det til enhver tid gældende prisblad.

## Legitimation:

En auktionskøber skal som følge af hvidvaskreglerne altid legitimere sig overfor Realkredit Danmark A/S. Dette gælder både ved gældsovertagelse og indfrielse.

Er auktionskøber en fysisk person skal der udleveres kopi af sygesikringsbevis og billedlegitimation i form af kopi af pas eller kørekort til Realkredit Danmark A/S eller dennes repræsentant. Hvis køber er et selskab, skal der ske dokumentation af tegningsregel og ejerforhold, herunder i form af organisationsdiagram samt legitimation af de fysiske personer, som er ultimative ejere af selskabet (direkte eller indirekte). Ved udenlandske selskabsdeltagere eller ledelsesmedlemmer gælder særlige krav.

## Momsreguleringsforpligtelse i relation til visse erhvervsejendomme:

Realkredit Danmark A/S vil som eventuel auktionskøber ikke overtage en eventuel momsreguleringsforpligtelse.

## Afgiftspantebreve:

Realkredit Danmark vil så vidt muligt sikre køber adgang til at genanvende tinglysningsafgift på tinglyste pantebreve i videst mulig omfang.

# Tingbogsattest



Udskrevet: 30.08.2024 09:14:04

---

## Ejendom:

Adresse: Vævergade 30  
7150 Barrit

BFE-nummer: 4316508

Dato: 29.03.1972  
Landsejerlav: Over Barrit By, Barrit  
Matrikelnummer: 0055v  
Areal: 2363 m2  
Heraf vej: 0 m2

Der findes ingen servitutter på ejendommen

---

## Adkomster

---

### Dokument:

Dokumenttype: Skøde  
Dato/løbnummer: 07.07.1999-34208-55

---

### Adkomsthavere:

Navn: Philip Hvidegaard Hay  
Cpr-nr.: 270751-\*\*\*\*  
Ejerandel: 1 / 1

---

### Købesum:

Kontant købesum: 1.149.509 DKK  
Købesum i alt: 1.149.509 DKK

---

### Dato for overtagelse:

07.07.1999

---

## Hæftelser

---

### Dokument:

Dato/løbnummer: 15.11.2002-53719-55  
Prioritet: 1

Dokumenttype: Realkreditpantebrev  
Hovedstol: 1.020.000 DKK  
Rente: ktl

---

**Kreditorer:**

Navn: Realkredit Danmark  
Cvr-nr.: 13399174

---

**Dokument:**

Dato/løbenummer: 03.10.2010-1001046695  
Prioritet: 2  
Dokumenttype: Realkreditpantebrev  
Hovedstol: 907.000 DKK  
Rentesats: 1,229635 %  
Låntype: Kontantlån  
Særlige lånevilkår: Refinansiering  
Kontantlån  
Mulighed for afdragsfrihed  
Inkonvertibel

---

**Kreditorer:**

Navn: NORDEA KREDIT REALKREDITAKTIESELSKAB  
Cvr-nr.: 15134275

---

**Debitorer:**

Navn: Philip Hvidegaard Hay  
Cpr-nr.: 270751-\*\*\*\*

---

## Øvrige oplysninger

**Ejendomsvurdering:**

Ejendomsværdi: 1.665.000 DKK  
Grundværdi: 638.000 DKK  
Vurderingsdato: 01.01.2020  
Kommunekode: 0766  
Ejendomsnummer (BBR-nr.): 010417

---

**Indskannet akt:**

Akt nr: 55\_Ø\_487

## Vurderingsfortegnelsen

Søger du information om de nye ejendomsvurderinger for 2020, skal du gå til vurderingsportalen.dk.

Her på siden kan du finde oplysninger om de vurderinger, der ligger til grund for ejendomsbeskatningen, indtil vurderinger fra det nye ejendomsvurderingssystem er klar. Vær opmærksom på, at oplysningerne for 2020 er en kopi af vurderingen fra 2019.

Har du spørgsmål, er du velkommen til at ringe til os på 72 22 16 16

### Detaljerede vurderingsoplysninger for 2020

<b>Adresse:</b>	VÆVERGADE 30 , 7150 BARRIT		
<b>Vurderingsår:</b>	2019 <b>Kopi</b>		
<b>Kommune:</b>	HEDENSTED	<b>Ejendomsnr.:</b>	10417
<b>Vurderingskreds:</b>	JUELSMINDE		
<b>Benyttelse:</b>	Beboelse	<b>Løjligheds antal:</b>	1
<b>Matrikel:</b>	55 V , OVER BARRIT	<b>Grundareal:</b>	2.363
<b>Ejendomsværdi:</b>	1.350.000	<b>Grundværdi:</b>	305.200

Vis "Grundværdispecifikationer"

Vis Værdier til brug for ejendomsværdiskatteloft

Vis tidligere vurdering

#### Grundværdispecifikationer:

Nr.	Prisbetegnelse	Areal/Enhed	Enhedsbeløb	Total
01	Byggetpris standard	1	104.000 kr.	104.000 kr.
02	Kvmpris standard	1.400	130 kr.	182.000 kr.
03	Kvadratmeterpris	963	28 kr.	26.964 kr.
04	Nedslag regulering	0	7.800 kr.	-7.800 kr.
I alt:				305.200 kr.

#### Værdier til brug for ejendomsværdiskatteloft:

Ejendomsværdi 2001: 1.050.000 kr. Ejendomsværdi 2002: 1.050.000 kr.  
Ejendomsværdiskatteloftet beregnet på grundlag af 2002: 1.050.000 kr.

Vis tidligere vurdering



Ejerbolig / Vurdering / Foreløbige vurderinger ejendomssøgning / Vævergade 30

## Vævergade 30

7150 Barrit

### Foreløbig vurdering

Dette er den foreløbige vurdering, som boligskatten for 2024 beregnes ud fra. Når den endelige vurdering er klar, bliver boligskatterne genberegnet og efterreguleret.

Din ejendomsvurdering består af 2 værdier. Ejendomsværdien bruger vi til at beregne din ejendomsværdiskat, og grundværdien bruger vi til at beregne din grundskyld. De 2 værdier skal ikke lægges sammen. Der er 2, fordi de bruges til at beregne de 2 forskellige boligskatte. Inden skatterne beregnes, trækker vi 20 % fra din vurdering.

Har du spørgsmål til din foreløbige vurdering, kan du læse [svarene på de oftest stillede spørgsmål](#). Du kan også ringe til os på 72 22 16 16.

*Databasen er senest opdateret den 27. november 2023. En række vurderinger er dog ændret siden – ejerne har fået direkte besked.*

Hvad betyder din foreløbige vurdering for boligskatten i 2024? ∨

Hvordan beregnes den foreløbige vurdering af en ejerbolig? ∨

Kan du klage over den foreløbige vurdering af din ejerbolig? ∨

Ejer du en ejendom med 2 boligenheder? ∨

Ejendommens id-oplysninger

Ejendomsværdi

Grundværdi

**1.862.000 kr. 837.000 kr.**

Chat med os

## Om Vurderingsportalen

# Vurderingsportalen er din indgang til de offentlige ejendomsvurderinger

## Om Vurderingsstyrelsen

Vi vurderer Danmarks ca. 2,3 mio. ejendomme. Vi sikrer retvisende, ensartede og gennemskuelige ejendomsvurderinger

[Gå til vurderingsstyrelsen.dk](#)

[Gå til Vurderingsstyrelsens login](#)

## Information og sikkerhed

[Se offentliggjorte 2020-vurderinger](#)

[Din vurdering fra før 2020](#)

[Cookies](#)

[Privatlivspolitik](#)

[Sikkerhed](#)

[Tilgængelighedserklæring](#)

## Kontakt Vurderingsstyrelsen

Telefonen er åben

Mandag

kl. 9-17

Tirsdag til torsdag

kl. 9-16

Fredag

kl. 9-14

Telefonnummer: [+45 72 22 16 16](tel:+4572221616)

Følg os på

[Facebook](#)

[LinkedIn](#)

EN DEL AF SKATTEFORVALTNINGEN

[Chat med os](#)



**HEDENSTED KOMMUNE**  
**EJENDOMSSKATTEKONTORET**  
**STATIONSPARKEN 1**  
**7160 Tørring**

HOVEDEJER FÅR ORIGINAL BIDRAGSBILLET  
 ØVRIGE EJERE FÅR EN KOPI, OGSÅ I E-BOKS

Åbningstid 9-15, tors. 9-17, fre. 9-13  
 Telefon: 7975 5000  
 Email: line.lund.soerensen@hedensted.dk

Modtager Philip Hvidegaard Hay Vævergade 30 7150 Barrit	7666502674013	SE OGSÅ INFORMATION - ER VEDHÆFTET SOM BILAG I E-BOKS		
Ejendommens beliggenhed: Vævergade 30	Udskrevet den: 24/11-2023 Moms-nr.: 29189587 Sorteringsnummer: 13 00000 030090			
Matrikelbetegnelse: OVER BARRIT BY, BARRIT 55v	Debitornummer: 056 24 010417 03 06		Kommunenr.: 766	Ejendomsnr.: 010417
Bebygget areal: 246	Bbr-status pr. 01/01-2023			
Øvrige Bfe. numre:				
Bfe. nummer: 0004316508				

## Kommunale ejendomsbidrag af fast ejendom 2024

Side 01 af 01

Specifikation Beløb Heraf moms

**BEMÆRK: Ejendomsskat vedr. skatteåret 2024 og frem administreres/opkræves af SKAT**

### BEMÆRK

Ejendomsskatten administreres og opkræves af SKAT fra 2024 og frem se: [skat.dk/borger/bolig-og-ejendomme/opkraevning-af-boligskat](http://skat.dk/borger/bolig-og-ejendomme/opkraevning-af-boligskat)

.			
Miljøafgift 1	1619,00		
Skorstensfejning tlf. 23677621	782,31	156,46	
Rottebekæmpelse	123,00		
.			
Mad- og restaffald 240 L - 14 dags tømning 0	940,00		
Genbrugsbeholder 240 L - 4 ugers tømning 0	475,00		

### BEMÆRK

Hvis bidragsbilletten IKKE er tilmeldt Betalingsservice, udsendes der girokort ca. 14 dage før raternes betalingsfrist.

### MERVÆRDIAFGIFT/MOMS, er beregnet med 25%:

Afgiften af de enkelte rater kan for momsregistrerede først medregnes som indgående afgift på faktureringsdato.

**I ALT**

3939,31 156,46

Rate	Forfaldsdato	Sidste rettidige indb.dag	Ratebeløb	Fakturadato	Moms beløb
01	01/01-2024	05/01-2024	2031,16	01/01-2024	78,23
02	01/07-2024	05/07-2024	1908,15	01/07-2024	78,23

Såfremt det forfaldne beløb ikke er betalt senest sidste rettidige indbetalingsdag, søges det inddrevet ved udlæg.

Renter beregnes fra forfaldsdato. Oplysninger om renter og restgæld for lån vil blive videregivet til SKAT.

Ved for sen indbetaling påløber renter og evt. gebyr.

## TIL ORIENTERING

### Grundskyld / grundskat

Ejendomsskat vedr. skatteåret 2024 og frem administreres/opkræves af SKAT.

### Rottebekæmpelse

Som følge af ændringer i Skatteministeriets regler for opkrævning af ejendomsskat og ændring af vurderingsmetoden, så der fremadrettet ikke vil blive udarbejdet ejendomsværdier på erhvervsjendomme m.v., har der været brug for en ny model for beregning og opkrævning af gebyret. Gebyret vil fremadrettet blive opkrævet på baggrund af ejendommens bebygget areal, som kommunerne har adgang til via BBR-registret.

Taksten pr. m<sup>2</sup> er 50 øre.

Gebyret finansierer kommunens udgifter til skadedyrsbekæmpelse.

Har du rotter eller mistanke om rotter, så SKAL du anmelde det til Hedensted Kommune enten på tlf. nr. 79755300 eller via kommunens hjemmeside på <https://www.hedensted.dk/borger/bolig,-byggeri-og-flytning/min-bolig/skadedyr/rotter>

### Miljøafgift

Miljøafgiften opkræves med 1.619 kr. for enfamiliehus, dobbelthuse og rækkehuse m.m. og 1.214 kr. for lejligheder i etagebebyggelse og sommerhuse. Afgiften skal blandt andet dække afleveringsordning for farligt affald, drift af affalds-øer, storskraldsordning samt drifts- og vedligeholdelsesudgifter af kommunens genbrugsstationer beliggende:

Remmerslundvej 35, Hedensted,  
Industrivænget 9, Hornslyd,  
Klaking Stationsvej 5, Juelsminde  
Skrædderbakken 1, Kalhave

**På kommunens genbrugsstationer** kan du sikre dig en miljørigtig bortskaffelse af affald til genbrug. Her kan afleveres **sorteret** affald til genbrug.

### Åbningstiderne er:

- Mandag - fredag kl. 12.00 - 18.00
- Lørdag - søndag kl. 10.00 - 16.00

24/7-åbent på genbrugsstationen i Hedensted og Hornslyd - tilmeldingen skal ske via Hedensted Kommunes hjemmeside.

### Skorstensfejning

Rettelser eller ændringer kan **ikke** foretages af kommunen, derfor skal alle henvendelser og spørgsmål rettes til skorstensfejeren.

For tidligere Hedensted og Juelsminde kommuner er det Bruno Olesen på tlf. nr. 2367 7621

E-mail: [brunoolesen@gmail.com](mailto:brunoolesen@gmail.com)

I tidligere Tørring-Uldum kommune er det Carsten

Høgild Pedersen på tlf. nr. 2810 0248

E-mail: [carstenhogild@gmail.com](mailto:carstenhogild@gmail.com)

### Betalingen falder i 2 rater:

**1. rate** forfalder 1. januar med seneste rettidig indbetalingsdag den **5. januar** og dækker perioden 1/1-30/6.

**2. rate** forfalder 1. juli med seneste rettidig indbetalingsdag den **5. juli** og dækker perioden 1/7-31/12.

### OBS

**Der udskrives ikke girokort sammen med ejendomsbidragsbilletten - se forsiden/bidragsbilletten.**

### Affald

Afgiften finansierer udgiften til indsamling, behandling og forbrænding af dagrenovationen samt håndtering af genanvendeligt affald. Afgiften er inklusiv den statslige affaldsafgift.

Restaffald og madaffald bliver afhentet HVER 14. dag. Genbrugsbeholderen bliver afhentet HVER 4. uge. Affaldsbeholderen skal placeres ud til skel inden afhentningsdagen - med håndtaget/hjulene vendt ud mod vejen.

Dog kan beholderen mod gebyr hentes inde på grunden, hvis betingelserne herfor er overholdt. (se vejledning på hjemmesiden)

<https://www.viermed.dk/wp-content/uploads/2021/01/Adgangsveje.pdf>

### Selvbetjening, tømmekalender mv. for affaldsordningen

På kommunens hjemmeside kan du tilmelde dig selvbetjeningsløsningen, hvor du kan bestille ekstra tømninger, registrere manglende tømninger, ændre beholder samt kommunikere med kommunen omkring renovation. <https://www.hedensted.dk/borger/affald,-bolig-og-flytning/affald-og-genbrug/affaldsordning>

Tilmelding til Beskedservice og en tømmekalender med tømningstidspunkter for netop din renovationsbeholder kan søges på:

<https://www.hedensted.dk/borger/affald,-bolig-og-flytning/affald-og-genbrug/affaldsordning>

Hvis der er praktiske problemer, i forbindelse med tømning af beholderen, i form af: manglende tømning, defekte beholdere, skade på din ejendom el. lign. skal du kontakte Hedensted Kommune på telefonnummer **7975 5680** eller mail: [affald@hedensted.dk](mailto:affald@hedensted.dk)

### Affaldsafgifter helårstømninger 2024

Art.	Fastafgift pr. år
240 L Rest- og madaffald	940 kr. - tømmes hver anden uge
240 L Papir, pap, metal og plast	475 kr. - tømmes hver 4. uge

Yderligere information og tilvalg kan ses på kommunens hjemmeside

<https://www.hedensted.dk/borger/affald,-bolig-og-flytning/affald-og-genbrug/affaldsordning>

**VANDAFLEDNINGSAFGIFT** (fra fælles kloaksystemer), **Spildevandsafgift**, **Statsafgift og tømningsordning** vedr. septiktanke m.m. opkræves ikke lænere af kommunen, der udsendes en særskilt regning fra selskabet Hedensted Spildevand A/S.

Yderligere oplysninger kan ses på deres hjemmeside [www.hspv.dk](http://www.hspv.dk). Kontakt evt. Hedensted Spildevand A/S på tlf. 70235766 eller [info@hspv.dk](mailto:info@hspv.dk)

**Forskud 2024**

Dato : 16.10.2024  
Personnummer:

Philip Hvidegaard Hay  
Vævergade 30  
7150 Barrit

**Specifikation: Grundskyld**

Kom/ejd.nr. : 0766 010417 Plbnr: 1 Adr: Vævergade 030

Beregningsoplysninger:

Beskatningsgrundlag	669.600,00
Grundskyld	5.289,84
Grundskyld, ejerandel 100,00% af 5.289,84	5.289,84
Grundskyldsabat i 2024	0,00
Grundskyld fratrukket rabat (5.289,84-0,00)	5.289,84



## Forskud 2024

Dato : 16.10.2024  
Personnummer: --

Philip Hvidegaard Hay  
Vævergade 30  
7150 Barrit

### Specifikation: Indefrysning

Kom/ejd.nr. : 0766 010417 Plbnr: 1 Adr: Vævergade 030

Indefrysning:

GS Indefrysningsvalg	Tilvalgt
GS pr. ejerforhold for indeværende år	5.289,84
GS Sempelrabat	0,00
GS pr. ejerforhold fratrukket simpelrabat (5.289,84-0,00)	5.289,84
Sammenligningsår for GS	2017
GS for hele ejendommen i sammenligningsår	5.493,60
Ejerandel	100,00
Ejerperiode 01/01-2024 til 31/12-2024	360
Mellemresultat (5.493,60 x 100,00% x ( 360/360 dage))	5.493,60
GS Indefrysning (5.289,84 - 5.493,60 )	0,00



Denne BBR-meddelelse er hentet via selvbetjening.

Fejl eller mangler i udskriften bedes meddelt til kommunen via e-mailadressen [bbr@hedensted.dk](mailto:bbr@hedensted.dk) eller telefonnr 79755000

## Oplysninger om grunde

### Adresse: Vævergade 30 (vejkode: 1684), 7150 Barrit

Ejerforhold: Privatpersoner eller interessentskab

#### Vand & afløb

Vandforsyning: Privat vandforsyningsanlæg

Afløbsforhold: Afløb til offentligt kloaksystem

#### Grundareal

2363 m2

#### Matrikelnr.

55v

#### Ejerlav

OVER BARRIT BY, BARRIT

#### Ejendom

BFE-nr.: 4316508

## Oplysninger om bygninger

### Bygningsnr.: 1

#### Adresse: Vævergade 30 (vejkode: 1684), 7150 Barrit

#### Fritliggende enfamiliehus (Bygningens anvendelse 120)

Matrikelnr.: 55v

Beliggenhed (kvalitet): Sikker

Til-/ombygningsår: 1979

Antal helårsboliger med køkken: 1

Afvigende etager: Bygningen har afvigende etager

Landsejerlavsnavn: OVER BARRIT BY, BARRIT

Opførelsesår: 1972

Antal etager u. kælder & tagetage: 2

Antal helårsboliger uden køkken: 0

#### Materialer

Ydervæggens materiale: Mursten

Tagdækningsmateriale: Tagpap med lille hældning

Kilde til bygningens materialer: Oplyst af ejer eller dennes repræsentant

Areal i grundplan	m2	Samlet andet areal	m2	Bygningens arealanvendelse	m2
Bebygget areal	246	Samlet andet areal	58	Samlet boligareal	273
Overdækket areal	49	Heraf affaldsrum i terræn	0	Heraf areal af lovlig beboelse i kælder	0
<b>Areal i hele bygningen</b>	<b>m2</b>	Heraf indbygget garage	0	Samlet erhvervsareal	0
Samlet bygningsareal (excl. kælder & tagetage)	331	Heraf indbygget carport	58	Heraf erhverv i kælder	0
Samlet kælderareal	0	Heraf indbygget udhus	0	Antal etager u. kælder & tagetage	2
Heraf udnyttet kælder	0	Heraf lukkede overdækninger	0		
Heraf dyb kælder	0	Heraf indbygget udestue el. lign.	0		
Samlet tagetageareal	0	Heraf udvendig efter isolering	0		
Heraf udnyttet tagetage	0	Heraf øvrige arealer	0		
		Heraf indbygget garage i kælder	0		

Kilde til bygningsarealer: Oplyst af kommunen

#### Energioplysninger

Varmeinstallation: Centralvarme med én fyringsenhed

Opvarmingsmiddel: Naturgas

Supplerende varme: Brændeovne og lignende med skorsten

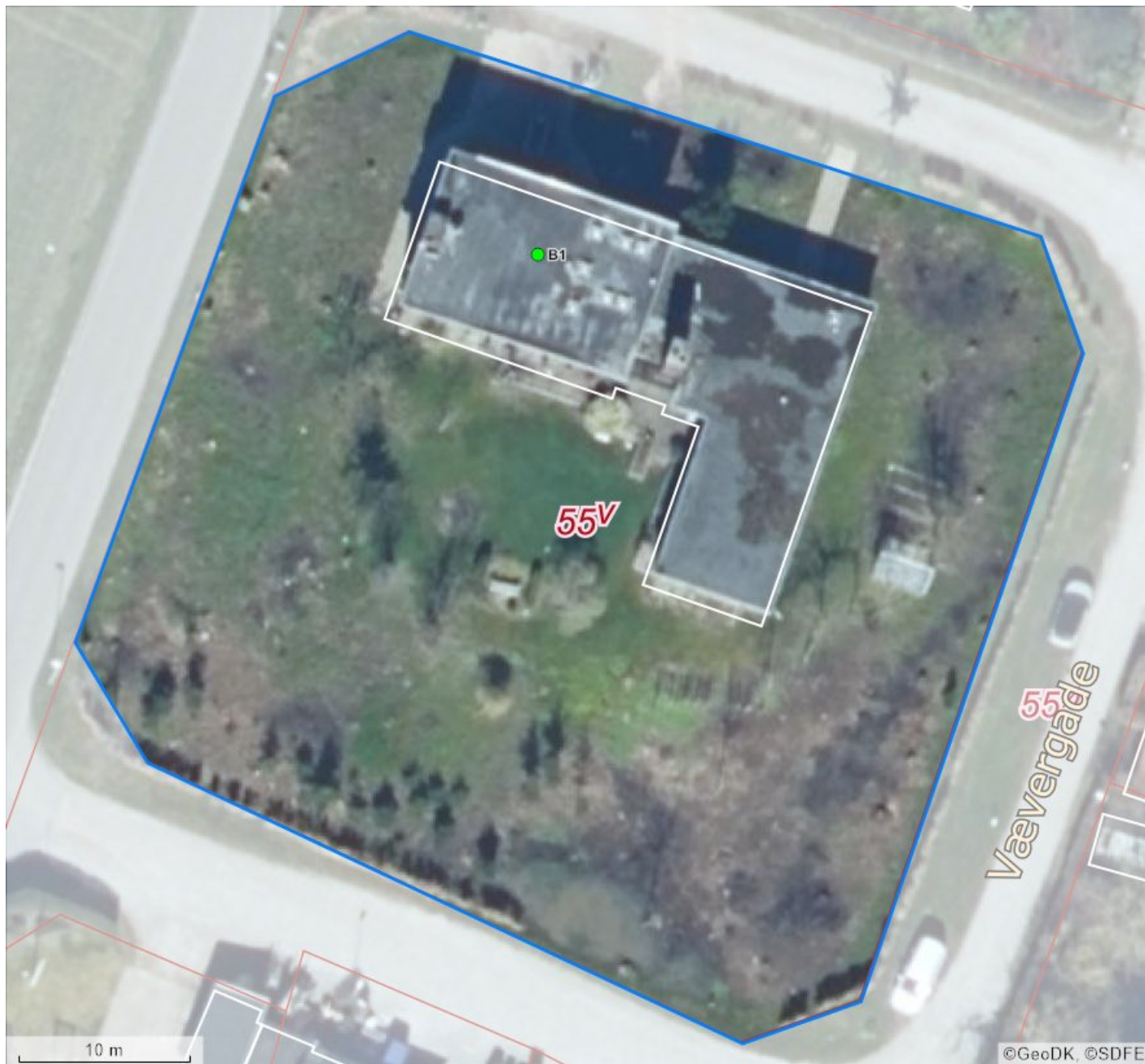
### Oplysninger om bolig-/erhvervsenheder

Adresse: Vævergade 30 (vejkode: 1684), 7150 Barrit

Fritliggende enfamiliehus (Anvendelseskode: 120)

Samlet areal:	273 m2	Egentlig beboelseslejlighed med eget køkken
Enhedens erhvervsareal:	0 m2	
Enhedens boligareal:	273 m2	
Andet areal:	0 m2	
Enhedens andel af fælles adgangsareal:	0 m2	
Enhedens andel i fælles boligareal:	0 m2	
Areal af lukket altan/udestue:	0 m2	
Areal af åben altan/tagterrasse:	0 m2	
Tinglyst areal fra Matriklen:	0 m2	
Kilde til arealer: Oplyst af kommunen		
Antal værelser: 6		
Antal toiletter: 3		
Antal badeværelser: 2		
Køkkenforhold: Eget køkken med afløb		

## Kortmateriale



Forkortelser	
<b>B#</b>	Bygningsnummer
<b>T#</b>	Teknisk anlæg nummer
<b>NY</b>	Nybyggeri
<b>*</b>	Bygning på fremmed grund

Punkter i kortet	
<span style="color: green;">●</span>	Punktet er sikkert placeret
<span style="color: red;">●</span>	Punktet er usikkert placeret

Linjer i kortet	
<span style="color: blue;">—</span>	Ejendom
<span style="color: magenta;">—</span>	Jordstykke <sup>1</sup>
<span style="border: 1px solid gray; display: inline-block; width: 20px; height: 10px;"></span>	Bygningsomrids, nøjagtigt <sup>2</sup>
<span style="border: 1px dashed gray; display: inline-block; width: 20px; height: 10px;"></span>	Bygningsomrids, unøjagtigt <sup>3</sup>

1. Jordstykke dækker over udstrækningen af det enkelte matrikelnummer.
2. Bygningsomridset er nøjagtigt, når dets placering er verificeret af GeoDanmark (se nedenfor).
3. Bygningsomridset er unøjagtigt, når dets placering ikke er verificeret af GeoDanmark (se nedenfor).

Du kan få et mere detaljeret geografisk overblik over ejendommen på <https://kort.bbr.dk>.

Kortmaterialet er automatisk genereret på baggrund af nyeste offentligt tilgængelige data om ejendommen fra Bygnings- og Boligregistret (BBR), Matrikelkortet, GeoDanmark, Danmarks Adresseregister (DAR).

I Bygnings- og Boligregistret (BBR) finder du oplysninger om alle bygninger og boliger i Danmark. Se mere på <https://bbr.dk> – her er det også muligt at flytte et rødt

bygningpunkt, der er usikkert placeret.

Matrikelkortet er et oversigtskort, der har til formål at vise beliggenheden af matrikulære arealer (matrikelnumre, vejlitra m.v.) i forhold til hinanden. Skellinjer i matrikelkortet falder ikke altid sammen med synlige grænser i landskabet, hvilket kan skyldes unøjagtigheder. Læs eventuelt mere herom på <https://gst.dk/data-og-kort/matrikelkort-og-data/matrikelkort>.

GeoDanmark er et samarbejde mellem kommunerne og Styrelsen for Dataforsyning og Infrastruktur (SDFI) om at kortlægge Danmark. GeoDanmark-data består bl.a. af luffotos og bygningsomrids. Vær opmærksom på, at disse luffotos kun optages en gang om året, og at bygningsomrids opdateres på baggrund heraf. Derfor kan der være forsinkelser i registreringen af ændringer, afhængigt af hvornår ændringen – fx en opførelse eller nedrivning af en bygning – er sket. Se mere på <https://www.geodanmark.dk>.

DAR er Danmarks autoritative register for adresser og vejnavne. Se mere på <https://www.danmarksadresser.dk>.



## Din pligt som ejer

---

Det er dit ansvar som ejer, at oplysningerne om din ejendom i BBR er korrekte. En registrering i BBR kan ikke nødvendigvis tages som udtryk for, at byggeriet er lovligt i henhold til anden lovgivning. Kommunen kan give en bøde på op til 5.000 kr., hvis du ikke indberetter oplysninger til BBR, eller hvis du giver forkerte oplysninger.

Derfor er det vigtigt, at du læser din BBR-meddelelse og kontrollerer om alle bygninger og anlæg på ejendommen er registreret rigtigt. Når du køber en ejendom eller ændrer på bygninger og boliger, er det ekstra vigtigt at være opmærksom på, om registreringerne er korrekte. Indberetningspligten gælder også byggesager.

Du skal være særligt opmærksom på:

- **Opførelsesår**
- **Om- og tilbygningsår**
- **Bebygget areal**
- **Antal etager**
- **Samlet boligareal eller erhvervsareal**
- **Areal af udnyttet tagetage**
- **Areal af udestue**
- **Tagdækningsmateriale**
- **Varmeinstallation**

Omkring opførelsesår vil der nogle steder være angivet år 1000. Dette skyldes, at du ikke har givet oplysninger om opførelsesår vedrørende den pågældende bygning. Kommunen har lov til at kontrollere de oplysninger, du giver til BBR. Kontrollen kan ske ved et anmeldt besøg på ejendommen eller ved registersamkøring med eksterne kilder – f.eks. folkeregistret eller ved hjælp af luftfotos.

I BBR er din ejendom registreret på 4 niveauer:

### Grund

Grunden er normalt det samme som en matrikel, og er et sammenhængende stykke jord. I særlige tilfælde kan grunden bestå af flere matrikler, og en ejendom af flere grunde. Dette vil oftest være på landbrugsejendomme. På grunden registreres f.eks. oplysninger om vandforsyning og afløbsforhold.

### Bygning

Bygninger i BBR er alt fra et redskabsskur til et butikscenter. Her findes informationer om den væsentligste anvendelse af bygningen, bebygget areal, arealet af samtlige etager (samlet bygningsareal), materialer m.m.

### Enhed

En enhed i BBR er betegnelsen for en bolig i et parcelhus, en lejlighed eller f.eks. et erhvervslejemål. En enhed ligger altid inde i en bygning. Enfamiliehuse har typisk en boligenhed, etageboligbebyggelse har en boligenhed for hver lejlighed, og erhvervsbygninger en eller flere enheder til erhverv. En enhed har typisk sin egen selvstændige indgang. Under enheder registreres bl.a. samlet areal, areal til beboelse/ erhverv samt anvendelsen.

### Tekniske anlæg

Tekniske anlæg kan være olietanke, vindmøller, gylletanke, solvarmeanlæg m.m. Tekniske anlæg er som regel placeret på grunden, men kan også ligge inde i en bygning.

## Arealerne på BBR-meddelelsen

---

Arealerne indgår i beregningen af ejendomsvurderingen, men kan også have betydning for f.eks. forsikring, realkredit- og boliglån, fjernvarmeregning m.m. Arealer skal altid måles til ydersiden af ydervægge. Læs mere om opmåling og se vejledninger på [www.bbr.dk](http://www.bbr.dk).

**Det bebyggede areal** svarer normalt til stueetagens areal. I bygninger med forskudte etager opmåles det bebyggede areal som bygningens udbredelse set oppefra.

**Det samlede bygningsareal** opgøres som arealet af samtlige etager. Areal af eventuel kælder og tagetage skal ikke regnes med.

**Tagetagens samlede areal** opgøres som det areal, der udnyttes sammen med det areal, der ville kunne udnyttes til bolig eller erhverv. Ligesom i bygningsreglementet måles arealet i vandret plan 1,5 m over færdigt gulv til den udvendige side af tagbelægningen.

**Udnyttet areal i tagetagen** opgøres som den del af tagetagens areal, som faktisk udnyttes til beboelse eller erhverv.

**Kælderarealet** opgøres samlet for hele kælderetagen.

**Det samlede boligareal** opgøres som arealet af samtlige beboelsesrum inklusive areal i entré, gang, badeværelse, toilet og køkken. I arealet medregnes udnyttet areal i eventuel tagetage og areal af kælderrum, der må anvendes til beboelse – det vil sige opfylder bygge Lovgivningens krav til beboelsesrum.

Hvis arealerne har forskellige anvendelser, skal de deles op i den del, der må bruges til bolig, den del der anvendes til erhvervs- eller institutionsformål samt den del, der udgør andet areal.

Sammenhængen mellem de forskellige arealangivelser betyder f.eks., at for et parcelhus uden kælder, hvor parcelhuset kun bruges til beboelse, vil boligarealet svare til det samlede bygningsareal plus eventuel udnyttet tagetage.

Har en bygning to eller flere lejligheder, fordeles adgangs- og trappearealer ligeligt mellem de enkelte lejligheder.

Med hensyn til areal af ejerlejlighed skal du være specielt opmærksom på, at BBR's boligareal ofte vil være forskellig fra **det tinglyste areal**. Det skyldes, at arealerne opgøres efter forskellige principper. Ejerlejlighedens samlede areal i BBR vil svare til summen af areal til beboelse, areal til erhverv inklusive andel af adgangsareal.

---

### Vejledning til BBR-meddelelse

Vers. 1.9

---

# Oversigt over BBR-oplysninger

Anvendelse	Anvendelse fortsat	Materialer	Opvarmningsforhold
<b>Helårsbeboelse</b> <ul style="list-style-type: none"><li>Stuehus til landbrugsejendom</li><li>Fritliggende enfamiliehus</li><li>Sammenbygget enfamiliehus</li><li>Fritliggende enfamiliehus i tæt-lav bebyggelse</li><li>Række-, kæde-, eller dobbelthus (lodret adskillelse mellem enhederne)</li><li>Række-, kæde- og klyngehus</li><li>Doppelthus</li><li>Etagebolig-bygning, flerfamiliehus eller to-familiehus</li><li>Kollegium</li><li>Boligbygning til døgninstitution</li><li>Anneks i tilknytning til helårsbolig</li><li>Anden bygning til helårsbeboelse</li></ul>	<ul style="list-style-type: none"><li>Grundskole</li><li>Universitet</li><li>Anden bygning til undervisning og forskning</li><li>Hospital og sygehus</li><li>Hospice, behandlingshjem mv.</li><li>Sundhedscenter, lægehus, fødeklinik mv.</li><li>Anden bygning til sundhedsformål</li><li>Daginstitution</li><li>Servicefunktion på døgninstitution</li><li>Kaserne</li><li>Fængsel, arresthus mv.</li><li>Anden bygning til institutionsformål</li></ul> <b>Fritidsformål</b> <ul style="list-style-type: none"><li>Sommerhus</li><li>Feriecenter, center til campingplads mv.</li><li>Bygning med ferielejligheder til erhvervsmæssig udlejning</li><li>Bygning med ferielejligheder til eget brug</li><li>Anden bygning til ferieformål</li><li>Klubhus i forbindelse med fritid og idræt</li><li>Svømmehal</li><li>Ildrætshal</li><li>Tribune i forbindelse med stadion</li><li>Bygning til træning og opstaldning af heste</li><li>Anden bygning til idrætsformål</li><li>Kolonihavehus</li><li>Anneks i tilknytning til fritids- og sommerhus</li><li>Anden bygning til fritidsformål</li></ul> <b>Mindre bygninger til garageformål, opbevaring m.v.</b> <ul style="list-style-type: none"><li>Garage</li><li>Carport</li><li>Udhus</li><li>Drivhus</li><li>Fritliggende overdækning</li><li>Fritliggende udestue</li></ul> <b>Andre bygninger</b> <ul style="list-style-type: none"><li>Tiloversbleven landbrugsbygning</li><li>Faldefærdig bygning</li><li>Ukendt bygning</li></ul>	<b>Ydervæggens materialer</b> <ul style="list-style-type: none"><li>Mursten</li><li>Letbetonsten</li><li>Fibercement herunder asbest</li><li>Bindingsværk</li><li>Træ</li><li>Betonelementer</li><li>Metal</li><li>Fibercement uden asbest</li><li>Plastmaterialer</li><li>Glas</li><li>Ingen</li><li>Andet materiale</li></ul> <b>Tagdækningsmateriale</b> <ul style="list-style-type: none"><li>Tagpap med lille hældning</li><li>Tagpap med stor hældning</li><li>Fibercement herunder asbest</li><li>Betontagsten</li><li>Tegl</li><li>Metal</li><li>Stråtag</li><li>Fibercement uden asbest.</li><li>Plastmaterialer</li><li>Glas</li><li>Levende tage</li><li>Andet materiale</li></ul> <b>Afløbsforhold</b> <ul style="list-style-type: none"><li>Intet afløb</li><li>Blandet afløbsforhold på ejendommen (er specificeret på bygningen)</li></ul> <b>Inden for kloakeret område</b> <ul style="list-style-type: none"><li>Fælleskloakeret: spildevand + tag- og overfladevand</li><li>Fælleskloakeret: spildevand + delvis tag- og overfladevand</li><li>Fælleskloakeret: spildevand</li><li>Fælleskloakeret: tag- og overfladevand</li><li>Separatkloakeret: spildevand + tag- og overfladevand</li><li>Separatkloakeret: spildevand + delvis tag- og overfladevand</li><li>Separatkloakeret: spildevand</li><li>Separatkloakeret: tag- og overfladevand</li><li>Spildevandskloakeret: Spildevand</li><li>Afløb til offentligt kloaksystem</li><li>Afløb til fællesprivat kloaksystem</li><li>Afløb til fællesprivat kloaksystem med tilslutning til spildevandsforsyningens kloaksystem</li></ul> <b>Uden for kloakeret område</b> <p>Afløbskoder for ejendomme uden for kloakerede områder inddeles efter hvilken renseklasse, som den private renseløsning opfylder. Renseklassen kan være:</p> <ul style="list-style-type: none"><li>O (Reduktion af organisk stof)</li><li>OP (Reduktion af organisk stof og total fosfor)</li><li>SO (Skærpet krav til reduktion af organisk stof samt nitrifikation)</li><li>SOP (Skærpet krav til reduktion af organisk stof og fosfor samt nitrifikation).</li></ul> <p>En oversigt over alle afløbskoder i BBR findes på: <a href="https://teknik.bbr.dk/kodelister/0/1/0/A/floebforhold">https://teknik.bbr.dk/kodelister/0/1/0/A/floebforhold</a></p>	<b>Varmeinstallation</b> <ul style="list-style-type: none"><li>Fjernvarme/blokvarme</li><li>Centralvarme med én fyringsenhed</li><li>Ovn til fast og flydende brændsel</li><li>Varmepumpe</li><li>Centralvarme med to fyringsenheder</li><li>Elvarme</li><li>Gasradiatorer</li><li>Ingen varmeinstallation</li><li>Blandet</li></ul> <b>Opvarmningsmiddel</b> <ul style="list-style-type: none"><li>Elektricitet</li><li>Gasværksgas</li><li>Flydende brændsel</li><li>Fast brændsel</li><li>Halm</li><li>Naturgas</li><li>Andet</li></ul> <b>Supplerende varme</b> <ul style="list-style-type: none"><li>Ikke oplyst</li><li>Varmepumpe</li><li>Brændevovne og lignende med skorsten</li><li>Biopejse og lignende uden skorsten</li><li>Solpaneler</li><li>Pejs</li><li>Gasradiator</li><li>Elvarme</li><li>Biogasanlæg</li><li>Andet</li><li>Bygningen har ingen supplerende varme</li></ul> <b>Andet</b> <b>Boligtipe</b> <ul style="list-style-type: none"><li>Egentlig beboelseslejlighed med eget køkken</li><li>Blandet bolig og erhverv med eget køkken</li><li>Enkeltværelse uden eget køkken</li><li>Fællesbolig</li><li>Sommer- eller fritidsbolig</li><li>Andet</li></ul> <b>Ejerforhold</b> <ul style="list-style-type: none"><li>Privatpersoner eller interessentskab</li><li>Alment boligselskab</li><li>Aktie-, anpart- eller andet selskab (undtagen interessentskab)</li><li>Forening, legat eller selvejende institution</li><li>Privat andelsboligforening</li><li>Den kommune, hvori ejendommen er beliggende</li><li>Anden primærkommune</li><li>Region</li><li>Staten</li><li>Andet, herunder moderejendomme for bebyggelser, der er opdelt i ejerlejligheder samt ejendomme, der ejes af flere kategorier af ejere</li></ul> <b>Vandforsyning</b> <ul style="list-style-type: none"><li>Alment vandforsyningsanlæg</li><li>Privat vandforsyningsanlæg</li><li>Enkeltindvindingsanlæg</li><li>Brønd</li><li>Ikke alment vandforsyningsanlæg</li><li>Blandet vandforsyning</li><li>Ingen vandforsyning</li></ul>



## EJENDOMS DATA RAPPORT

Vævergade 30, 7150  
Barrit

Rapport købt 11/10 2024  
Rapport færdig 11/10 2024

# For ejendommen Vævergade 30, 7150 Barrit

---

Ejendommens adresse..... Vævergade 30, 7150 Barrit  
Kommune..... Hedensted  
Ejendomstype..... Beboelse.  
Ejerforhold..... Privatpersoner eller interessentskab  
Antal bestemte fast ejendomme..... 1  
Antal matrikelnumre..... 1  
Samlet grundareal..... 2363 m<sup>2</sup>  
Samlet bebygget areal..... 246 m<sup>2</sup>  
Samlet boligareal..... 273 m<sup>2</sup>  
Samlet erhvervsareal..... 0 m<sup>2</sup>

### Omfattede bestemt fast ejendomme

4316508

### Omfattede matrikelnumre

Matr.nr.: 55v, Over Barrit By, Barrit

---





## EJENDOMS DATA RAPPORT

Vævergade 30, 7150  
Barrit

Rapport købt 11/10 2024  
Rapport færdig 11/10 2024

# Vedrørende oplysninger i rapport

Det er desværre ikke muligt at trække oplysninger fra en række myndigheder og derfor indeholder ejendomsdatarapporten ikke følgende oplysninger:

Indhold	Myndighed	Kan fremsøges via/ved:
Ejendomsskat og Ejendomsbidrag	Vurderingsstyrelsen	<a href="https://vurderingsportalen.dk">vurderingsportalen.dk</a>
Statslig indefrysning af stigning i grundskyld og ejendomsværdiskat	Vurderingsstyrelsen	<a href="https://vurderingsportalen.dk">vurderingsportalen.dk</a>
Ejendomsskattebillet/Ejendomsbidragsbillet	Kommunen	<a href="https://www.borger.dk">www.borger.dk</a>
Kommunal indefrysning af grundskyldsstigning	Kommunen	<a href="https://www.borger.dk">www.borger.dk</a>
Forfalden gæld til kommunen	Kommunen	<a href="https://www.borger.dk">www.borger.dk</a>
Vurderingsmeddelelse	Vurderingsstyrelsen	<a href="https://vurderingsportalen.dk">vurderingsportalen.dk</a>
Huslejenævnsager	Huslejenævnet i kommunen	Kontakt kommunen

De relevante myndigheder kan give dig vejledning til hvordan du kan indhente oplysningen.



# EJENDOMS DATA RAPPORT

Vævergade 30, 7150  
Barrit

Rapport købt 11/10 2024  
Rapport færdig 11/10 2024

## Indhold

Resumé.....	5
Dette afsnit indeholder alle svar i ejendomsrapporten.	
Bygninger.....	10
BBR-meddelelsen.....	10
Energimærkning.....	10
Tilstandsrapport.....	11
Elinstallationsrapport.....	11
Byggesag.....	12
Byggeskadeforsikring.....	12
Olietanke.....	13
Fredede bygninger.....	14
Flexboligtilladelse.....	14
Økonomi.....	16
Ejendoms- og grundværdi.....	16
Planer.....	17
Zonestatus.....	17
Lokalplaner.....	17
Landzonetilladelser.....	18
Kommuneplaner.....	18
Spildevandsplaner.....	21
Varmeplaner.....	23
Varmeforsyning.....	23
Vejforsyning.....	24
Vejdirektoratets projekter.....	25
Hovedstadsområdets transportkorridorer.....	25
Landsplandirektiv "Baltic Pipe".....	26
Landsplandirektiv "Udviklingsområder".....	27
Råstofplaner.....	27
Spildevand og drikkevand.....	29
Aktuelle afløbsforhold.....	29
Tilladelser vedr. spildevandsforhold på ejendommen.....	29
Påbud vedr. spildevandsforhold på ejendommen.....	29
Medlemskab af spildevandsforsyning.....	30
Aktuel vandforsyning.....	30
Påbud/dispensationer/anbefalinger vedr. vandindvindingsanlæg/-boringer på ejendommen.....	30
Grundvand - Drikkevandsinteresser.....	31
Grundvand - Følsomme indvindingsområder.....	31
Jordforurening.....	33
Jordforureningsattest.....	33
Kortlagt jordforurening.....	33
Områdeklassificering.....	34
Påbud iht. jordforureningsloven.....	34
Natur, skov og landbrug.....	35
Fredskov.....	35



Majoratsskov.....	35
Beskyttet natur.....	36
Internationale naturbeskyttelsesområder.....	36
Landbrugspligt.....	38
<b>Fredede fortidsminder, bygge- og beskyttelseslinjer.....</b>	<b>39</b>
Fredede fortidsminder og fortidsmindebeskyttelseslinjer.....	39
Beskyttede sten- og jorddiger.....	40
Skovbyggelinjer.....	40
Sø- og åbeskyttelseslinjer.....	41
Kirkebyggelinjer.....	41
Klitfredningslinje.....	42
Strandbeskyttelseslinje.....	42
<b>Om ejendomsdatarapporten.....</b>	<b>44</b>

---

### Følgende bilag kan hentes:

- Vejforsyningskort
  - Energimaerkning\_4316508\_311591263
  - Elinstallationsrapport\_4316508\_2601687
  - Tilstandsrapport\_4316508\_2601685
  - BBR-meddelelse - Hedensted
  - Jordforureningsattest\_55v\_Over Barrit By, Barrit\_cd96a505-8a05-4964-8b31-f09c604cc867
-



## EJENDOMS DATA RAPPORT

Vævergade 30, 7150  
Barrit

Rapport købt 11/10 2024  
Rapport færdig 11/10 2024

# Resumé

---

## Bygninger

### BBR-meddelelsen

Findes der en BBR-meddelelse for ejendommen?..... Ja, se bilag  
Oplysninger er indhentet d. 11. oktober 2024

### Energimærkning

Hvad er ejendommens energimærke?..... Se detaljeret besvarelse  
Oplysninger er indhentet d. 11. oktober 2024

### Tilstandsrapport

Findes der en tilstandsrapport for ejendommen?..... Ja, se bilag  
Oplysninger er indhentet d. 11. oktober 2024  
Bemærk: Tilstandsrapporten er kun tilgængelig for ejer og/eller fuldmagtshaver.

### Elinstallationsrapport

Findes der en elinstallationsrapport for ejendommen?..... Ja, se bilag  
Oplysninger er indhentet d. 11. oktober 2024  
Bemærk: Elinstallationsrapport er kun tilgængelig for ejer og/eller fuldmagtshaver.

### Byggesag

Er der igangværende byggesag for ejendommen?..... Nej  
Oplysninger er indhentet d. 11. oktober 2024  
Bemærk: Visse byggesagstyper ikke registreres i BBR. Det kan f.eks. gælde byggesager vedr. tekniske anlæg (master, gylletanke m.v.) eller byggesager vedr. konstruktionsændringer i etageejendomme (gennembrydning af bærende vægge, udvendige altaner m.v.). Man skal også være opmærksom på, at byggesager, der ikke kræver ibrugtagningstilladelse, godt kan være afsluttet i BBR, selvom der stadig udestår nogle afsluttende dokumenter i sagen. Sådanne forhold vil ikke blive vist som verserende byggesag, men vil ofte være noteret på BBR-meddelelsen.

### Byggeskadeforsikring

Er der bygninger på ejendommen, som er dækket af byggeskadeforsikring?..... Nej  
Oplysninger er indhentet d. 11. oktober 2024  
Bemærk: Oplysninger vedr. byggeskadeforsikring er opdelt i oplysninger fra hhv. BBR og BSFS. Eventuelle eftersyns-, skades-, og bearbejdet eftersynsrapporter er kun tilgængelige for ejer og/eller fuldmagtshaver.

### Olietanke

Er der registreret oplysninger om olietanke på ejendommen?..... Nej  
Oplysninger er indhentet d. 11. oktober 2024  
Bemærkning: Olietankens registrering i BBR er ikke i sig selv en garanti for at tanken er lovlig. Der vises ikke oplysninger om tanke, der er fjernet fra ejendommen

### Fredede bygninger

Er der registreret fredede bygninger på ejendommen?..... Nej  
Oplysninger er indhentet d. 11. oktober 2024

### Flexboligtilladelse

Er der registreret flexboliger på ejendommen?..... Nej  
Oplysninger er indhentet d. 11. oktober 2024

---

## Økonomi

### Ejendoms- og grundværdi

Hvad er ejendommens værdi ifølge den offentlige vurdering?..... 1.665.000 kr.  
Oplysninger er indhentet d. 11. oktober 2024  
Bemærk: I Ejendomsdatarapporten vises kun de endelige vurderinger, være derfor opmærksom på, at dette kan afvige fra boligbeskatningsgrundlaget, som kan være på grundlag af foreløbige vurderinger. Fejl eller mangler i BBR-oplysninger har en stor betydning for beregning af ejendomsvurdering. Det er boligejerens ansvar at opdatere oplysningerne via. <https://ret.bbr.dk/>. Ydermere, skal man være opmærksom på

---

## Planer

### Zonestatus

Hvilken zonestatus er registreret for ejendommen?.....Byzone  
Oplysninger er indhentet d. 11. oktober 2024

### Lokalplaner

Foreligger der lokalplaner eller lokalplanforslag for ejendommen?..... Nej  
Oplysninger er indhentet d. 11. oktober 2024  
Bemærk: Anvendelses- og delområdespecifikke oplysninger for lokalplaner kan læses i plandokumentet for lokalplanen.

### Landzonetilladelser

Er der givet en landzonetilladelse til ejendommen?..... Nej  
Oplysninger er indhentet d. 11. oktober 2024

### Kommuneplaner

Foreligger der kommuneplaner eller kommuneplanforslag for ejendommen?..... Ja  
Oplysninger er indhentet d. 11. oktober 2024  
Bemærk: Anvendelsesspecifikke oplysninger for kommuneplanrammer kan læses i plandokumentet for kommuneplanrammen.

### Spildevandsplaner

Er ejendommen beliggende indenfor en spildevandsplan?..... Ja  
Oplysninger er indhentet d. 11. oktober 2024  
Bemærk: Kloaktyper omtalt i planer er ikke nødvendigvis den samme som de aktuelle afløbsforhold på ejendommen.

### Varmeplaner

Foreligger der varmeplaner for ejendommen?..... Ja  
Oplysninger er indhentet d. 11. oktober 2024

### Varmeforsyning

Er der mulighed for kollektiv varmforsyning eller er der forsyningsforbud?..... Ja  
Oplysninger er indhentet d. 11. oktober 2024  
Bemærk, at oplysningen er opdelt i hhv. Forsyningsområde, Område med forsyningsforbud samt Område med tilslutningspligt. Aktuell varmforsyning kan ses af BBR meddelelsen.

### Vejforsyning

Hvad er vejstatus for vejene i området omkring ejendommen?..... Se bilag  
Oplysninger er indhentet d. 11. oktober 2024

### Vejdirektoratets projekter

Er ejendommen beliggende nær Vejdirektoratets projekter?..... Nej  
Oplysninger er indhentet d. 11. oktober 2024

### Hovedstadsområdets transportkorridorer

Er ejendommen helt eller delvist beliggende indenfor hovedstadsområdets transportkorridorer?..... Nej  
Oplysninger er indhentet d. 11. oktober 2024

### Landsplandirektiv "Baltic Pipe"

Er ejendommen helt eller delvist beliggende indenfor arealreservationen for Baltic Pipe?..... Nej  
Oplysninger er indhentet d. 11. oktober 2024

### Landsplandirektiv "Udviklingsområder"

Er ejendommen helt eller delvist beliggende indenfor et udviklingsområde?..... Nej  
Oplysninger er indhentet d. 11. oktober 2024

## Råstofplaner

Er ejendommen beliggende i et råstofområde?..... Nej  
Oplysninger er indhentet d. 11. oktober 2024  
Bemærk: Graveområder, interesseområder og arealer med anmeldte rettigheder skal som udgangspunkt  
friholdes for aktiviteter, som varigt kan forhindre eller besværliggøre senere råstofindvinding.

---

## Spildevand og drikkevand

### Aktuelle afløbsforhold

Er der aktuelle afløbsforhold registreret for ejendommen?..... Ja  
Oplysninger er indhentet d. 11. oktober 2024

### Tilladelser vedr. spildevandsforhold på ejendommen

Er der registreret tilladelser vedr. spildevandsforhold på ejendommen?..... Nej  
Oplysninger er indhentet d. 11. oktober 2024

### Påbud vedr. spildevandsforhold på ejendommen

Er der registreret påbud vedr. spildevandsforhold på ejendommen?..... Nej  
Oplysninger er indhentet d. 11. oktober 2024

### Medlemskab af spildevandsforsyning

Er der registreret medlemskab af spildevandsforsyningsselskab på ejendommen?..... Nej  
Oplysninger er indhentet d. 11. oktober 2024

### Aktuel vandforsyning

Er der aktuel vandforsyning registreret for ejendommen?..... Ja  
Oplysninger er indhentet d. 11. oktober 2024

### Påbud/dispensationer/anbefalinger vedr. vandindvindingsanlæg/-boringer på ejendommen

Findes der på ejendommen vandindvindingsanlæg/-boringer, hvortil der er udstedt påbud eller givet  
køgeanbefaling?..... Nej  
Oplysninger er indhentet d. 11. oktober 2024

### Grundvand - Drikkevandsinteresser

Er ejendommen beliggende i et område med drikkevandsinteresser?..... Ja  
Oplysninger er indhentet d. 11. oktober 2024

### Grundvand - Følsomme indvindingsområder

Er ejendommen beliggende i et følsomt indvindingsområde?..... Ja  
Oplysninger er indhentet d. 11. oktober 2024

---

## Jordforurening

### Jordforureningsattest

Findes der jordforureningsattest for ejendommen?..... Ja, se bilag  
Oplysninger er indhentet d. 11. oktober 2024

### Kortlagt jordforurening

Er der kortlagt jordforurening for ejendommen?..... Nej  
Oplysninger er indhentet d. 11. oktober 2024

### Områdeklassificering

Er ejendommen beliggende i et område klassificeret som er lettere forurenet?..... Nej  
Oplysninger er indhentet d. 11. oktober 2024

### Påbud iht. jordforureningsloven

## Natur, skov og landbrug

### Fredskov

Er ejendommen pålagt fredskovspligt?..... Nej  
Oplysninger er indhentet d. 11. oktober 2024

### Majoratsskov

Er der noteret majoratsskov på ejendommen?..... Nej  
Oplysninger er indhentet d. 11. oktober 2024

### Beskyttet natur

Er der beskyttede naturtyper eller beskyttede vandløb på ejendommen?..... Nej  
Oplysninger er indhentet d. 11. oktober 2024

Bemærk, at oplysningen er opdelt i hhv. "Beskyttede naturtyper" og "Beskyttede vandløb".

### Internationale naturbeskyttelsesområder

Er der arealer, der er udpeget som internationalt naturbeskyttelsesområde på ejendommen?..... Nej  
Oplysninger er indhentet d. 11. oktober 2024

Internationale naturbeskyttelsesområder består af hhv. Fuglebeskyttelsesområder, Habitatområder samt Ramsarområder.

### Landbrugspligt

Er ejendommen pålagt landbrugspligt?..... Nej  
Oplysninger er indhentet d. 11. oktober 2024

---

## Fredede fortidsminder, bygge- og beskyttelseslinjer

### Fredede fortidsminder og fortidsmindebeskyttelseslinjer

Er der registreret fredede fortidsminder/fortidsmindebeskyttelseslinjer på ejendommen?..... Nej  
Oplysninger er indhentet d. 11. oktober 2024

### Beskyttede sten- og jorddiger

Er der beskyttede sten- eller jorddiger på ejendommen?..... Nej  
Oplysninger er indhentet d. 11. oktober 2024

Bemærk: Oplysningen er vejledende og må derfor ikke anvendes til at afgøre, om der er beskyttede diger i et område.

### Skovbyggelinjer

Er ejendommen beliggende indenfor en skovbyggelinje?..... Nej  
Oplysninger er indhentet d. 11. oktober 2024

Bemærk: Byggelinjen kan enten være registreret som gældende eller ophævet.

### Sø- og åbeskyttelseslinjer

Er ejendommen beliggende indenfor en sø- eller åbeskyttelseslinje?..... Nej  
Oplysninger er indhentet d. 11. oktober 2024

Bemærk, at oplysningen er opdelt i hhv. Søbeskyttelseslinjer og Åbeskyttelseslinjer.

### Kirkebyggelinjer

Er ejendommen beliggende indenfor en kirkebyggelinje?..... Nej  
Oplysninger er indhentet d. 11. oktober 2024

### Klitfredningslinje

Er ejendommen beliggende indenfor en klitfredningslinje?..... Nej  
Oplysninger er indhentet d. 11. oktober 2024

### Strandbeskyttelseslinje

Er ejendommen beliggende indenfor en strandbeskyttelseslinje?..... Nej  
Oplysninger er indhentet d. 11. oktober 2024

---



## EJENDOMS DATA RAPPORT

Vævergade 30, 7150  
Barrit

Rapport købt 11/10 2024  
Rapport færdig 11/10 2024

# Bygninger

## BBR-meddelelsen

Findes der en BBR-meddelelse for ejendommen?..... Ja, se bilag

BBR-meddelelsen viser de oplysninger, kommunen har registreret om en ejendom i Bygnings- og Boligregisteret (BBR). Oplysningerne på BBR-meddelelsen er et udtryk for de faktiske forhold på ejendommen, også selvom de ikke nødvendigvis er lovlige. Ansvar for oplysningernes rigtighed på BBR-meddelelsen ligger hos ejeren af ejendommen.

## BBR-meddelelsen

BBR-meddelelsen viser de oplysninger, kommunen har registreret om en ejendom i Bygnings- og Boligregisteret (BBR). Oplysningerne på BBR-meddelelsen dækker bl.a. areal, beliggenhed, anvendelse, installationer, vand- og afløbsforhold og ydervægs- og tagdækningsmaterialer. Oplysningerne i BBR-meddelelsen skal afspejle de faktiske forhold på ejendommen - også selvom de ikke nødvendigvis er lovlige. Ansvar for at oplysningerne på BBR-meddelelsen er korrekte, ligger hos ejeren.

Oplysninger er indhentet d. 11. oktober 2024

BBR meddelelse..... Se bilag

Berører følgende BFE-numre/matrikelnumre  
BFE-nummer 4316508

### Kontaktoplysninger

Administrativ myndighed..... Kommunen

## Energimærkning

Hvad er ejendommens energimærke?..... Se detaljeret besvarelse

Et energimærke er en vurdering af en bygnings energimæssige tilstand. En bolig, der sælges, skal have et gyldigt energimærke udarbejdet af en energikonsulent.

## Energimærkning

Et energimærke er en vurdering af en bygnings energimæssige tilstand. En bolig, der sælges, skal have et gyldigt energimærke udarbejdet af en energikonsulent jf. bekendtgørelse om energimærkning af bygninger.

Oplysninger er indhentet d. 11. oktober 2024

Dato for indberetning af energimærke..... 06-04-2022

Husnummer..... 30

Bygningsnummer..... 1

Energiklasse..... E

Energimærkerapport..... Se bilag

Energimærket er gyldigt indtil..... 06-04-2032

Berører følgende BFE-numre/matrikelnumre  
BFE-nummer 4316508

### Kontaktoplysninger

Administrativ myndighed..... Energistyrelsen

Adresse..... Carsten Niebuhrs Gade 43, 1577 København V  
Telefonnummer..... 33926700  
Email..... emo-info@ens.dk  
Web..... <https://ens.dk/ansvarsomraader/energimaerkning-af-bygninger>

---

## Tilstandsrapport

Findes der en tilstandsrapport for ejendommen?..... Ja, se bilag

En tilstandsrapport er resultatet af en bygningsgennemgang foretaget af en beskikket bygningsagkyndig. Tilstandsrapporten er en samlet skriftlig vurdering af en boligs synlige skader og tegn på skader.

Bemærk: Tilstandsrapporten er kun tilgængelig for ejer og/eller fuldmagtshaver.

---

## Tilstandsrapport

En tilstandsrapport er resultatet af en bygningsgennemgang foretaget af en beskikket bygningsagkyndig. Tilstandsrapporten er en samlet skriftlig vurdering af en boligs synlige skader og tegn på skader. Den bygningsagkyndige sammenligner boligen med andre boliger af samme type og alder - ikke et nyt hus. Udover tilstandsrapporten skal sælger for at anvende huseftersynsordningen have en autoriseret elinstallatørvirksomhed til at udarbejde en elinstallationsrapport med resultatet af en gennemgang af boligens elinstallationer. Se punktet Elinstallationsrapport. Huseftersynsordningen er frivillig, men en forudsætning for, at sælger kan undgå at hæfte for skjulte skader ved boligen, og at køber kan tegne en ejerskifteforsikring.

Oplysninger er indhentet d. 11. oktober 2024

### Tilstandsrapport - 2601685

Løbenummer..... H-23-02640-0005  
Dato for indberetning..... 06-01-2023  
Tilstandsrapport..... Se bilag  
Berører følgende BFE-numre/matrikelnumre  
BFE-nummer 4316508

### Kontaktoplysninger

Administrativ myndighed..... Sikkerhedsstyrelsen  
Adresse..... Esbjerg Brygge 30, 6700 Esbjerg  
Telefonnummer..... 33732000  
Email..... sik@sik.dk  
Web..... <https://www.sik.dk/>

---

## Elinstallationsrapport

Findes der en elinstallationsrapport for ejendommen?..... Ja, se bilag

En elinstallationsrapport er resultatet af en autoriseret elinstallatørvirksomheds gennemgang af bygningens elinstallationer under huseftersynsordningen. Rapporten giver en professionel og objektiv gennemgang af elinstallationernes tilstand.

Bemærk: Elinstallationsrapport er kun tilgængelig for ejer og/eller fuldmagtshaver.

---

## Elinstallationsrapport

En elinstallationsrapport indeholder resultatet af gennemgangen af bygningens el-installationer. Ved gennemgangen vurderes elinstallationernes funktionsdygtighed og hvorvidt de opfylder de krav, som var gældende, da de blev udført eller ændret. Udover elinstallationsrapporten skal sælger for at anvende huseftersynsordningen have en bygningsagkyndig til at udarbejde en tilstandsrapport med resultatet af en



gennemgang af bygningernes synlige skader og tegn på skader. Se Tilstandsrapport. Huseftersynsordningen er frivillig, men er en forudsætning for at sælger kan undgå at hæfte for skjulte skader ved boligen, og for at køber kan tegne en ejerskifteforsikring.

Oplysninger er indhentet d. 11. oktober 2024

## Elinstallationsrapport - 2601687

Dato for indberetning..... 06-01-2023

Elinstallationsrapport..... Se bilag

Berører følgende BFE-numre/matrikelnumre

BFE-nummer 4316508

## Kontaktoplysninger

Administrativ myndighed..... Sikkerhedsstyrelsen

Adresse..... Esbjerg Brygge 30, 6700 Esbjerg

Telefonnummer..... 33732000

Email..... sik@sik.dk

Web..... <https://www.sik.dk/>

---

## Byggesag

Er der igangværende byggesag for ejendommen?..... Nej

En byggesag vedrører nybyggeri, til/ombygning, ændret anvendelse eller nedrivning (hel eller delvis). Kommunen registrerer oplysninger om byggesagen i Bygnings- og Boligregistret (BBR), fx om byggeriets omfang, anmeldelse/ansøgning, tilladelser, påbegyndelse og fuldførelse. Visse byggesagstyper registreres ikke i BBR.

Bemærk: Visse byggesagstyper ikke registreres i BBR. Det kan f.eks. gælde byggesager vedr. tekniske anlæg (master, gylletanke m.v.) eller byggesager vedr. konstruktionsændringer i etageejendomme (gennembrydning af bærende vægge, udvendige altaner m.v.). Man skal også være opmærksom på, at byggesager, der ikke kræver ibrugtagningstilladelse, godt kan være afsluttet i BBR, selvom der stadig udestår nogle afsluttende dokumenter i sagen. Sådanne forhold vil ikke blive vist som verserende byggesag, men vil ofte være noteret på BBR-meddelelsen.

---

## Byggesag

En byggesag vedrører byggeri, herunder tilbygninger, væsentlige ombygninger, væsentlige anvendelsesændringer, lovliggørelse eller nedrivning (hel eller delvis). Et byggearbejde må ikke påbegyndes uden byggetilladelse fra kommunen, som er bygningsmyndighed. I mindre byggesager er der ikke krav om byggetilladelse, under forudsætning af, at bygningsreglementet overholdes. Med bygningsreglementet BR18, skal kommunerne ikke længere påse de tekniske krav for byggeriet i byggesagsbehandling, men der er fortsat krav om byggetilladelse. Den tekniske byggesagsbehandling for byggeri der er omfattet af certificeringsordningen dvs. mere komplekst byggeri i relation til konstruktioner og brand skal herefter dokumenteres af certificerede rådgivere. For andre tekniske krav i bygningsreglementet skal kommunerne gennemføre en efterfølgende stikprøvekontrol i den dokumentation, som indsendes i forbindelse med ibrugtagningstilladelsen.

## Kontaktoplysninger

Administrativ myndighed..... Kommunen

---

## Byggeskadeforsikring

Er der bygninger på ejendommen, som er dækket af byggeskadeforsikring?..... Nej

Siden 1. april 2008 har professionelle bygherrer været forpligtet til at tegne en byggeskadeforsikring i forbindelse med nybyggeri af private helårsboliger. Forsikringspligten gælder fra 1. juli 2012 i nogle tilfælde også, når der etableres nye boligenheder i eksisterende byggeri. Hvis ejendommen er omfattet af byggeskadeforsikring, vil der være en eftersynsrapport for hhv. 1-års og 5-års eftersyn.

Bemærk: Oplysninger vedr. byggeskadeforsikring er opdelt i oplysninger fra hhv. BBR og BSFS. Eventuelle eftersyns-, skades-, og bearbejdet eftersynsrapporter er kun tilgængelige for ejer og/eller fuldmagtshaver.

---

## Byggeskadeforsikring BBR

---

Her kan der ses detaljerede oplysninger vedr. en eventuel byggeskadeforsikring. Hvis der er byggeskadeforsikring for en bygning, vil eventuelle eftersynsrapporter kunne ses under "Byggeskadeforsikring BSFS". Byggeskadeforsikringsordningen gælder for alle.

Oplysninger er indhentet d. 11. oktober 2024

### Bygning 1

Er det registreret i BBR, at bygningen er dækket af byggeskadeforsikring?..... Nej

Berører følgende BFE-numre/matrikelnumre  
BFE-nummer 4316508

### Kontaktoplysninger

Administrativ myndighed..... Kommunen

---

## Byggeskadeforsikring BSFS

---

Her kan der ses eventuelle eftersynsrapporter for eftersyn, som er udført efter hhv. 1 år og 5 år, hvis der er byggeskadeforsikring for ejendommen. Eftersynsrapporterne vises dog kun for ejer eller fuldmagtshaver. Under "Byggeskadeforsikring BBR" kan der ses yderligere oplysninger vedr. forsikringen.

Oplysninger er indhentet d. 11. oktober 2024

Er det registreret i BSFS, at der er byggeskadeforsikring for bygningen?..... Nej

Status..... Ingen byggeskadeforsikring registreret.

Berører følgende BFE-numre/matrikelnumre  
BFE-nummer 4316508

### Kontaktoplysninger

Administrativ myndighed..... Kommunen

---

## Olietanke

Er der registreret oplysninger om olietanke på ejendommen?..... Nej

Kommunen registrerer oplysninger om olietanke i Bygnings- og boligregisteret (BBR). Oplysningerne stammer typisk fra den af ejer eller bruger indsendte tankattest. Det bemærkes at olietankens registrering i BBR ikke i sig selv er en garanti for at tanken er lovlig. Der vises ikke oplysninger om tanke, der er fjernet fra ejendommen.

Bemærkning: Olietankens registrering i BBR er ikke i sig selv en garanti for at tanken er lovlig. Der vises ikke oplysninger om tanke, der er fjernet fra ejendommen

---

## Olietanke

---

For enhver olietank på en ejendom, skal der indberettes oplysninger til kommunen. Dette gælder uanset om tanken/tankene er i brug eller om de er sløjfede. Når en olietank sløjfes, kan den enten forblive på stedet eller fjernes. Der er fastsat regler om hvornår en olietank skal sløjfes, herunder sløjfningsterminer for forskellige typer af tanke samt regler for hvordan en olietank skal sløjfes. Olietankene vil typisk være registreret med oplysning om fabrikations og etableringsår, en række tekniske data samt oplysning om evt. renovering og/eller sløjfning. Oplysningerne registreres i Bygnings- og boligregisteret (BBR) og stammer typisk fra den af ejer eller bruger indsendte tankattest. Det bemærkes at olietankens registrering i BBR ikke i sig selv er en garanti for at tanken er lovlig. Der vises ikke oplysninger om tanke, der er fjernet fra ejendommen. Andre detaljerede oplysninger om olietankene fremgår også i BBR-meddelelsen.

## Kontaktoplysninger

Administrativ myndighed..... Kommunen

---

## Fredede bygninger

Er der registreret fredede bygninger på ejendommen?..... Nej

Der er ca. 7.100 fredede bygninger i Danmark. Det er bygninger, som har væsentlig kulturhistorisk og/eller arkitektonisk værdi. Alle fredede bygninger er fredet både udvendigt og indvendigt, og der skal søges om tilladelse hos Slots- og Kulturstyrelsen til alle bygningsarbejder, som går ud over almindelig vedligeholdelse.

---

## Fredede bygninger

Der er ca. 7.100 fredede bygninger i Danmark. Størstedelen af dem er privatejede. Ejeren af en fredet ejendom har pligt til at holde bygningen i forsvarlig stand. Det betyder, at fredningsværdierne skal opretholdes, og at taget, ydervæggene, dørene og vinduerne som minimum skal være tætte og i orden. Alle fredede bygninger er fredet både ind- og udvendigt. Når en bygning er fredet skal der søges om tilladelse hos Slots- og Kulturstyrelsen til alle bygningsarbejder, der går ud over almindelig vedligeholdelse. Både små og store ændringer kræver tilladelse. Lige fra en tagomlægning eller flytning af en skillevæg, til opsætning af et skilt på facaden. Undtaget er dog de typer af bygningsarbejder, som fremgår af "Underretningsbekendtgørelsen" nr. 1588 af 28. juni 2021. Der ydes ikke erstatning i forbindelse med bygningsfredning, men fredede bygninger er omfattet af flere direkte og indirekte støtteordninger. Registreringen af de fredede bygninger er Slots- og Kulturstyrelsens ansvar, og den finder sted i henhold til lov om bygningsfredning og bevaring af bygninger samt bymiljøer.

## Kontaktoplysninger

Administrativ myndighed..... Slots- og Kulturstyrelsen

Adresse..... Hammerichsgade 14, DK-1611, 1611 København

Telefonnummer..... 33954200

Email..... post@slks.dk

Web..... <http://slks.dk>

---

## Flexboligtilladelse

Er der registreret flexboliger på ejendommen?..... Nej

En flexboligtilladelse udstedes af kommunen. En flexboligtilladelse giver ejeren af en helårsbolig mulighed for at benytte sin helårsbolig som ferie- og fritidsbolig, med ret til senere at vende tilbage til at benytte boligen til helårsbeboelse uden krav om landzonetilladelse. Flexboligtilladelsen følger huset og ikke kun dig som ejer.

---

## Flexboligtilladelse

Flexboliger er en mulighed for at tage eksisterende helårsboliger i brug som fritidsboliger og efterfølgende kunne genoptage anvendelse som helårsbolig. Siden 2013 har kommunerne kunne tildele en flexboligtilladelse gennem flexboligordningen, for at modvirke at flere huse står tomme og eksempelvis forfalder i landområdet, hvor befolkningstallet har været faldende. Som ejer eller som potentiel køber af en helårsbolig kan man derfor ansøge kommune om at benytte sin helårsbolig som ferie- og fritidsbolig, med ret til senere at vende tilbage til at benytte boligen til helårsbeboelse uden krav om landzonetilladelse. Det er kun helårsboliger, der kan få flexboligstatus. Flexboligtilladelsen følger huset og ikke kun dig som ejer.

Oplysninger er indhentet d. 11. oktober 2024

Er det noteret, at der er registreret flexboliger på bestemt fast ejendom?..... Nej

Berører følgende BFE-numre/matrikelnumre

BFE-nummer 4316508

Kontaktoplysninger

Administrativ myndighed..... Kommunen

---



## EJENDOMS DATA RAPPORT

Vævergade 30, 7150  
Barrit

Rapport købt 11/10 2024  
Rapport færdig 11/10 2024

# Økonomi

## Ejendoms- og grundværdi

Hvad er ejendommens værdi ifølge den offentlige vurdering?..... 1.665.000 kr.

Ved vurderingen af en ejendom fastsættes den forventelige kontantværdi i fri handel for en ejendom af den pågældende kategori, under hensyn til alder, størrelse, beliggenhed og øvrige karakteristika. Vurderingen kan afvige fra en faktisk konstateret handelspris for ejendommen. Vurderingen foretages på grundlag af de priser i fri handel, der er konstateret for sammenlignelige ejendomme (reference ejendomme) og for den pågældende ejendom selv på vurderingstidspunktet. Vurderingen foretages også på baggrund af øvrige markedsindikatorer af væsentlig betydning for vurderingen. Ejendoms- og grundværdien danner grundlaget for de statslige og kommunale ejendomsskatter.

Bemærk: I Ejendomsdatarapporten vises kun de endelige vurderinger, være derfor opmærksom på, at dette kan afvige fra boligbeskatningsgrundlaget, som kan være på grundlag af foreløbige vurderinger. Fejl eller mangler i BBR-oplysninger har en stor betydning for beregning af ejendomsvurdering. Det er bolig ejerens ansvar at opdatere oplysningerne via. <https://ret.bbr.dk/>. Ydermere, skal man være opmærksom på ejendomsvurdering og kompensation i dødsbo. Hvis der findes en ny ejendomsvurdering af afdødes ejendom, kan den bruges i dødsboet. Læs mere på <https://www.vurderingsportalen.dk/ejebolig/ejendomsvurdering/emner-vejledninger-og-frister/ejendomsvurdering-og-kompensation-i-doedsbo>.

## Ejendoms- og grundværdi

Vurderingsstyrelsen fastsætter ejendoms- og grundværdi for alle ejendomme, der er omfattet af offentlig vurdering. Alle ejendomme har som udgangspunkt vurderingstermin hvert andet år; ejerboliger på nær særlige ejerboliger vurderes i lige år mens erhvervs-, landbrugs- og skovejendomme samt andels- og lejeboliger vurderes i ulige år. Dog kan en ejendom også vurderes i mellem-året, hvis der er sket væsentlige ændringer. Vurderingen af ejerboliger sker ud fra Ejendomsvurderingsloven, hvor ejendoms- og grundværdi overordnet fastsættes til den kontantværdi, som en ejendom forventelig kan opnå i fri handel, under hensyntagen til alder, størrelse, beliggenhed og øvrige karakteristika. Den fastsatte værdi er ikke den eksakte handelspris for en ejendom, men svarer til et gennemsnitligt prisniveau ved nyere salg af sammenlignelige ejendomme i nærområdet, justeret for særlige karakteristika ved den vurderede ejendom og omgivelserne. Ejendomsværdi er værdien af ejendommen som helhed, dvs. den samlede værdi af grundareal og de bygninger, der er opført på grundarealet. Ejendomsværdien ansættes ud fra ejendommens størrelse, fremtræden og prisforholdene på vurderingstidspunktet. Grundværdi er værdien af grunden i ubebygget stand (dog inklusive værdien af eventuelt byggemodningsarbejde) under forudsætning om, at grunden vil blive anvendt og udnyttet bedst muligt i økonomisk henseende. Ejendoms- og grundværdien danner grundlaget for de statslige og kommunale ejendomsskatter, som opkræves efter Ejendomsskatteloven.

Oplysninger er indhentet d. 11. oktober 2024

Vurderingsår..... 2020 år  
Dato for seneste vurdering eller ændring..... 01-01-2020  
Ejendomsværdi..... 1.665.000 kr.  
Grundværdi..... 638.000 kr.  
Fradrag..... 0 kr.  
Stuehus grundværdi..... 0 kr.  
Stuehusværdi..... 0 kr.

## Kontaktoplysninger

Administrativ myndighed..... Vurderingsstyrelsen  
Adresse..... Nykøbingvej 76, Bygning 45, 4990 Saksøbing  
Telefonnummer..... 72221616  
Email..... vurdst@vurdst.dk  
Web..... <https://www.vurderingsportalen.dk/>



## EJENDOMS DATA RAPPORT

Vævergade 30, 7150  
Barrit

Rapport købt 11/10 2024  
Rapport færdig 11/10 2024

# Planer

## Zonestatus

Hvilken zonestatus er registreret for ejendommen?.....Byzone

Zonestatus kan være landzone, byzone eller sommerhusområde. Afhængig af zonestatus kan der være forskellige bestemmelser for anvendelse af ejendommen. I landzone skal der fx søges om landzonetilladelse ved større byggeri, mens der i byzone ofte er lokalplaner, der fastsætter regler om bebyggelse og anvendelse af arealer.

## Zonestatus

Landet er opdelt i 3 zoner: by- og landzoner og sommerhusområder. Der gælder forskellige regler alt afhængig af hvilken zone, der er tale om. Hvilke arealer, der er by- eller landzone og sommerhusområder fremgår af planlovens § 34.

Oplysninger er indhentet d. 11. oktober 2024

Er matrikelnr. dækket af byzone?..... Ja

Er matrikelnr. dækket af sommerhusområde?..... Nej

Er matrikelnr. dækket af landzone?..... Nej

Berører følgende BFE-numre/matrikelnumre  
Matr. nr. 55v Over Barrit By, Barrit

### Kontaktoplysninger

Administrativ myndighed..... Kommunen

## Lokalplaner

Foreligger der lokalplaner eller lokalplanforslag for ejendommen?..... Nej

Grundejerne må ikke bygge nyt, ændre anvendelse osv. i strid med en lokalplan. Kommunalbestyrelsen kan – efter nabohøring – dispensere fra en lokalplan, hvis dispensationen ikke er i strid med principperne i planen.

Bemærk: Anvendelses- og delområdespecifikke oplysninger for lokalplaner kan læses i plandokumentet for lokalplanen.

### Lokalplaner, vedtagne

Lokalplaner indeholder detaljerede og bindende bestemmelser for, hvordan et bestemt, afgrænset område må benyttes eller et projekt konkret skal udføres

### Kontaktoplysninger

Administrativ myndighed..... Kommunen

### Lokalplaner, forslag

Se forklaring under "Lokalplaner, vedtagne"

### Kontaktoplysninger

Administrativ myndighed..... Kommunen

## Landzonetilladelser

Er der givet en landzonetilladelse til ejendommen?..... Nej

En landzonetilladelse udstedes af kommunen. Den kræves som udgangspunkt for, at man i landzone må opføre nyt byggeri eller foretage udstykning eller ændring i anvendelsen af bestående bebyggelse og ubebyggede arealer.

---

### Landzonetilladelse

---

I landzonen kræver det som udgangspunkt en landzonetilladelse at: •opføre nyt byggeri. •foretage udstykning eller ændring i anvendelsen af bestående bebyggelse og ubebyggede arealer. Kommunalbestyrelsen er myndighed på området, men før kommunalbestyrelsen giver en landzonetilladelse, skal naboerne have lejlighed til at udtale sig. Man kan klage over afgørelsen vedr. tilladelsen til Planklagenævnet. Bemærkning: enkelte matr.nr. kan have et overlap på 0%. Dette kan skyldes, at matrikelnummerets grænser er ændret og/eller justeret. Er du i tvivl om overlappet skal du kontakte kommunen.

### Kontaktoplysninger

Administrativ myndighed..... Kommunen

---

## Kommuneplaner

Foreligger der kommuneplaner eller kommuneplanforslag for ejendommen?..... Ja

Kommuneplanen omfatter en periode på 12 år og fastlægger de overordnede mål og retningslinjer for den enkelte kommunes udvikling. Den udgør rammen for udarbejdelse af lokalplaner og er grundlag for behandling af en række sager, herunder den konkrete administration i det åbne land og ansøgninger om byggetilladelse.

Bemærk: Anvendelsesspecifikke oplysninger for kommuneplanrammer kan læses i plandokumentet for kommuneplanrammen.

---

### Kommuneplaner, vedtagne

---

Kommunerne skal efter planloven opretholde og vedligeholde kommuneplanen. Kommuneplanen omfatter en periode på 12 år og fastlægger de overordnede mål og retningslinjer for den enkelte kommunes udvikling, både i byerne og i det åbne land. Kommunalbestyrelsen skal løbende revidere kommuneplanen. Kommuneplanen udgør rammen for udarbejdelse af lokalplaner og er grundlag for behandling af en række sager, herunder den konkrete administration i det åbne land og ansøgninger om byggetilladelse. Kommuneplaner har delvis retsvirkning, idet de fastsætter rammebestemmelserne for delområderne og som hovedregel angiver: arealets overordnede anvendelse bebyggelsesprocent bebyggelsens største højde og andre særlige hensyn -fx bygningsbevaringshensyn

Oplysninger er indhentet d. 11. oktober 2024

### Plan - Kommuneplan 2021 - 2033

Planens navn..... Kommuneplan 2021 - 2033

Kommune..... Hedensted

Planstatus..... Vedtaget

Dato for vedtagelse af plan..... 15-12-2021

Dato for ikrafttrædelse af plan..... 11-01-2022

Link til plandokument..... [https://dokument.plandata.dk/1/1\\_10335186\\_1641905077271.pdf](https://dokument.plandata.dk/1/1_10335186_1641905077271.pdf)

Berører følgende BFE-numre/matrikelnumre

Matr. nr. 55v Over Barrit By, Barrit

### Kontaktoplysninger

Administrativ myndighed..... Kommunen

---

### Kommuneplaner, forslag

---

Se forklaring under "Kommuneplaner, vedtagne"

### Kontaktoplysninger

Administrativ myndighed..... Kommunen

---

### Kommuneplanramme, vedtaget

---

Se forklaring under "Kommuneplaner, vedtagne"

Oplysninger er indhentet d. 11. oktober 2024

### Plan - Barrit Langgade Øst

Planens navn..... Barrit Langgade Øst  
Plannummer..... 3.B.01  
Kommuneplanid på den kommuneplan, rammen vedrører..... 10335186  
Planstatus..... Vedtaget  
Dato for vedtagelse af plan..... 15-12-2021  
Dato for ikrafttrædelse af plan..... 11-01-2022  
Generel anvendelse..... Boligområde  
Planzone..... Byzone  
Fremtidig planzone..... Byzone  
Er det sandt, at bebyggelsesomfang ikke reguleres af planens bestemmelser?..... Nej  
Maksimal bebyggelsesprocent..... 40 %  
Maksimalt antal etager..... 200  
Maksimal bygningshøjde..... 850 m  
Notat om infrastruktur..... Lokalplanlægning forudsætter håndtering af overfladevand.  
Notat om lokalplan..... Det skal vurderes, om der er behov for afværgeforanstaltninger til sikring mod oversvømmelse eller erosion, når der lokalplanlægges for byudvikling, særlig tekniske anlæg eller ændret anvendelse mv. inden for rammen. Kilde: Grundvand og kloak (regnvand)  
Link til plandokument..... [https://dokument.plandata.dk/11\\_10335186\\_1641905077271.pdf](https://dokument.plandata.dk/11_10335186_1641905077271.pdf)  
Berører følgende BFE-numre/matrikelnumre  
Matr. nr. 55v Over Barrit By, Barrit

### Kontaktoplysninger

Administrativ myndighed..... Kommunen

---

### Kommuneplanramme, forslag

---

Se forklaring under "Kommuneplaner, vedtagne"

### Kontaktoplysninger

Administrativ myndighed..... Kommunen

---

### Kommuneplanstrategi, vedtaget

---

Se forklaring under "Kommuneplaner, vedtagne"

Oplysninger er indhentet d. 11. oktober 2024

### Plan - Planstrategi 2019

Planens navn..... Planstrategi 2019  
Kommune..... Hedensted



Planstatus..... Vedtaget  
Omfang af revision..... Delvis revision af områder eller planemner  
Dato for vedtagelse af plan..... 29-01-2020  
Dato for ikrafttrædelse af plan..... 25-02-2020  
Link til plandokument..... [https://dokument.plandata.dk/70\\_9679479\\_1582632004667.pdf](https://dokument.plandata.dk/70_9679479_1582632004667.pdf)  
Berører følgende BFE-numre/matrikelnumre  
Matr. nr. 55v Over Barrit By, Barrit

### Plan - Tillæg til Planstrategi 2015

Planens navn..... Tillæg til Planstrategi 2015  
Plannummer..... KP 2017 Strategitillæg  
Kommune..... Hedensted  
Planstatus..... Vedtaget  
Omfang af revision..... Delvis revision af områder eller planemner  
Dato for vedtagelse af plan..... 27-09-2017  
Dato for ikrafttrædelse af plan..... 12-10-2017  
Link til plandokument..... [https://dokument.plandata.dk/70\\_3763081\\_1498734187986.pdf](https://dokument.plandata.dk/70_3763081_1498734187986.pdf)  
Berører følgende BFE-numre/matrikelnumre  
Matr. nr. 55v Over Barrit By, Barrit

### Plan - Tillæg til Planstrategi 2019

Planens navn..... Tillæg til Planstrategi 2019  
Kommune..... Hedensted  
Planstatus..... Vedtaget  
Omfang af revision..... Delvis revision af områder eller planemner  
Dato for vedtagelse af plan..... 24-06-2020  
Dato for ikrafttrædelse af plan..... 07-07-2020  
Link til plandokument..... [https://dokument.plandata.dk/70\\_9717582\\_1594109926775.pdf](https://dokument.plandata.dk/70_9717582_1594109926775.pdf)  
Berører følgende BFE-numre/matrikelnumre  
Matr. nr. 55v Over Barrit By, Barrit

### Plan - Planstrategi 2023

Planens navn..... Planstrategi 2023  
Kommune..... Hedensted  
Planstatus..... Vedtaget  
Omfang af revision..... Delvis revision af områder eller planemner  
Dato for vedtagelse af plan..... 21-06-2023  
Dato for ikrafttrædelse af plan..... 18-08-2023  
Link til plandokument..... [https://dokument.plandata.dk/70\\_11228629\\_1692342566089.pdf](https://dokument.plandata.dk/70_11228629_1692342566089.pdf)  
Berører følgende BFE-numre/matrikelnumre  
Matr. nr. 55v Over Barrit By, Barrit

### Kontaktoplysninger

Administrativ myndighed..... Kommunen

---

### Kommuneplanstrategi, forslag

---

Se forklaring under "Kommuneplaner, vedtagne"

### Kontaktoplysninger

Administrativ myndighed..... Kommunen

---

## Kommuneplantillæg, vedtaget

---

Se forklaring under "Kommuneplaner, vedtagne"

### Kontaktoplysninger

Administrativ myndighed..... Kommunen

---

## Kommuneplantillæg, forslag

---

Se forklaring under "Kommuneplaner, vedtagne"

### Kontaktoplysninger

Administrativ myndighed..... Kommunen

---

## Kommuneplantillæg, vvm, vedtaget

---

Se forklaring under "Kommuneplaner, vedtagne"

### Kontaktoplysninger

Administrativ myndighed..... Kommunen

---

## Kommuneplantillæg, vvm, forslag

---

Se forklaring under "Kommuneplaner, vedtagne"

### Kontaktoplysninger

Administrativ myndighed..... Kommunen

---

## Spildevandsplaner

Er ejendommen beliggende indenfor en spildevandsplan?..... Ja

Kommunernes spildevandsplaner udarbejdes for at give en samlet oversigt over den eksisterende og planlagte spildevandshåndtering i de enkelte kommuner.

Bemærk: Kloaktyper omtalt i planer er ikke nødvendigvis den samme som de aktuelle afløbsforhold på ejendommen.

## Kloakopland, vedtaget

---

Kloakoplande indeholder oplysninger om hvilken kloakeringsstatus ejendommene i et område har iht. kommunens planer og hvilken kloakeringsstatus de evt. planlægges at få i fremtiden. Vær opmærksom på at kloaktyper omtalt i planer ikke nødvendigvis er den samme som de aktuelle afløbsforhold på ejendommen.

Oplysninger er indhentet d. 11. oktober 2024

### Kloakopland - BA1

Er matrikelnummeret beliggende indenfor et kloakopland?..... Ja

Navn på område med kloakopland..... BA1

Eksisterende kloaktype for området..... Separatkloakeret (spildevand og overfladevand løber i hver sin ledning)

Er der planlagt ændringer af kloakeringen i forhold til den eksisterende kloakering i det område, hvor ejendommen er beliggende?..... Nej

Berører følgende BFE-numre/matrikelnumre  
Matr. nr. 55v Over Barrit By, Barrit

## Kontaktoplysninger

Administrativ myndighed..... Kommunen

---

## Kloakopland, forslag

---

Se forklaring under "Kloakopland, vedtagne"

Oplysninger er indhentet d. 11. oktober 2024

Er matrikelnummeret beliggende indenfor et kloakopland?..... Nej

Berører følgende BFE-numre/matrikelnumre  
Matr. nr. 55v Over Barrit By, Barrit

## Kontaktoplysninger

Administrativ myndighed..... Kommunen

---

## Udtræden af spildevandsforsyning, vedtaget

---

Som udgangspunkt er der tilslutningspligt til offentlig spildevandsforsyning. Denne oplysning svarer på, om kommunen evt. er indstillet på at ophæve tilslutningsretten og -pligten til spildevandsforsyning helt eller delvist.

Oplysninger er indhentet d. 11. oktober 2024

Er matrikelnummeret beliggende indenfor et område, hvor kommunalbestyrelsen er indstillet på at ophæve tilslutningsretten og -pligten til spildevandsforsyning helt eller delvist?..... Nej

Berører følgende BFE-numre/matrikelnumre  
Matr. nr. 55v Over Barrit By, Barrit

## Kontaktoplysninger

Administrativ myndighed..... Kommunen

---

## Udtræden af spildevandsforsyning, forslag

---

Se forklaring under "Udtræden af spildevandsforsyning, vedtagne".

Oplysninger er indhentet d. 11. oktober 2024

Er matrikelnummeret beliggende indenfor et område, hvor kommunalbestyrelsen har stillet forslag om at kunne ophæve tilslutningsretten og -pligten til spildevandsforsyning helt eller delvist?..... Nej

Berører følgende BFE-numre/matrikelnumre  
Matr. nr. 55v Over Barrit By, Barrit

## Kontaktoplysninger

Administrativ myndighed..... Kommunen

---

## Renseklasse

---

Renseklasse viser, hvilken rensklasse, der gælder i det område ejendommen ligger i og derved, hvilke renskrav ejendommens spildevandsanlæg skal opfylde. Renseklassekravet er kun relevant for ejendomme, som ikke er tilsluttet det kommunale kloaknet.

Oplysninger er indhentet d. 11. oktober 2024

Er matrikelnummeret beliggende indenfor et område, hvor der er udpeget rensklasse?..... Nej

## Kontaktoplysninger

Administrativ myndighed..... Kommunen

---

## Varmeplaner

Foreligger der varmeplaner for ejendommen?..... Ja

I kommunens varmeplan fastlægges områder, der forventes at blive fjernvarmeforsynet (kollektiv varmforsyning), herunder en forventet tidshorisont herfor, samt områder, der fremover forventes individuelt forsynet med vedvarende energi (ingen kollektiv varmforsyning).

---

## Varmeplaner

I varmeplanerne udpeger kommunerne i samarbejde med relevante lokale parter, de områder, hvor det vurderes hensigtsmæssigt at etablere fjernvarme, herunder en forventet tidshorisont herfor, samt områder, hvor potentialerne for fjernvarme – eller andre alternativer - skal afklares yderligere. Dermed adresserer planerne udviklingsmulighederne for fælles lokale og individuelle varmeløsninger i områder, der ikke står over for en fjernvarmeudbygning. De godkendte varmeplaner skal som minimum omfatte de områder i kommunen, der har status som gasforsynede, herunder også ejendomme i gasforsynede områder, som har et oliefy. Planen vil skulle realiseres ved konkrete projektforslag, som udmønter den samlede varmeplan.

Oplysninger er indhentet d. 11. oktober 2024

## Varmeplan - Hedensted Kommune varmeplan 2022-23

Varmeplan ID..... 11270654

Navn på varmeplansområde..... Individuel forsyning

Navn på varmeplan..... Hedensted Kommune varmeplan 2022-23

Dato for vedtagelse af varmeplanen..... 05-12-2022

Forsyningsform..... Individuel varmforsyning

Berører følgende BFE-numre/matrikelnumre  
Matr. nr. 55v Over Barrit By, Barrit

## Kontaktoplysninger

Administrativ myndighed..... Kommunen

---

## Varmeforsyning

Er der mulighed for kollektiv varmforsyning eller er der forsyningsforbud?..... Ja

Oplysningen angiver, hvilken forsyningsform, der er til rådighed for området. Det kan fx være naturgas eller fjernvarme. Desuden oplyses om eventuel tilslutningspligt/forblivelsespligt til en forsyningsform samt om eventuelle forbud mod visse opvarmningstyper (typisk el).

Bemærk, at oplysningen er opdelt i hhv. Forsyningsområde, Område med forsyningsforbud samt Område med tilslutningspligt. Aktuell varmforsyning kan ses af BBR meddelelsen.

---

## Forsyningsområde, vedtaget

Et forsyningsområde er et område, som af kommunalbestyrelsen er godkendt til kollektiv varmforsyning, dvs. fjernvarme eller individuel naturgasforsyning (også kaldt: forsyningsform). Oplysningen angiver, hvilken forsyningsform, der er til rådighed for området. Hvis området ikke er udlagt til kollektiv varmforsyning, har bygninger i området typisk individuelle opvarmningstyper, såsom oliefy eller varmepumpe.

Oplysninger er indhentet d. 11. oktober 2024

Er matrikelnummeret beliggende i et forsyningsområde?..... Ja  
Navn på forsyningsområde..... Barrit  
Forsyningsform..... Individuel naturgasforsyning  
Forsyningsselskab..... Ørsted A/S  
Berører følgende BFE-numre/matrikelnumre  
Matr. nr. 55v Over Barrit By, Barrit

### Kontaktoplysninger

Administrativ myndighed..... Kommunen

---

### Område med forsyningsforbud, vedtaget

---

Hvis det skønnes nødvendigt for gennemførelse af varmeplanlægningen, kan kommunen bestemme, at nærmere angivne opvarmningssystemer ikke må etableres i eksisterende eller ny bebyggelse inden for et afgrænset geografisk område. Sådanne forsyningsforbud foretages typisk i områder, der er eller vil blive udlagt til kollektiv varmforsyning. Kommunalbestyrelsen kan give dispensation fra forsyningsforbuddet. Evt. dispensationer fremgår ikke af denne registrering.

Oplysninger er indhentet d. 11. oktober 2024

Er matriklen beliggende i et område med forsyningsforbud?..... Ja  
Navn på område med forsyningsforbud..... Barrit  
Hvilke opvarmningsformer er der forbud mod?..... El  
Berører følgende BFE-numre/matrikelnumre  
Matr. nr. 55v Over Barrit By, Barrit

### Kontaktoplysninger

Administrativ myndighed..... Kommunen

---

### Område med tilslutningspligt, vedtaget

---

Kommunalbestyrelsen kunne før 1. januar 2019 enten via et tilslutningsprojekt, som er reguleret i varmforsyningsloven, eller en lokalplan, som er reguleret i planloven, pålægge tilslutnings- eller forblivelsespligt til den kollektive varmforsyning i området.

Oplysninger er indhentet d. 11. oktober 2024

Er matriklen beliggende i et område med tilslutningspligt eller forblivelsespligt?..... Nej  
Berører følgende BFE-numre/matrikelnumre  
Matr. nr. 55v Over Barrit By, Barrit

### Kontaktoplysninger

Administrativ myndighed..... Kommunen

---

## Vejforsyning

Hvad er vejstatus for vejene i området omkring ejendommen?..... Se bilag

Der leveres kort for området omkring ejendommen. Kortet viser med farvemarkering de veje, som vejmyndigheden har registreret som værende hhv. offentlige, privat fællesveje eller private/almene veje. Status for veje uden farvemarkering er ikke oplyst. Kontakt kommunen for oplysninger om disse.

---

## Vejforsyning

---

Der leveres kort for området omkring ejendommen. Kortet viser med farvemarkering de veje, som vejmyndigheden har registreret som værende hhv. offentlige, privat fællesveje eller private/almene veje. Desuden vises en farvemarkering for offentlige veje der overvejes nedklassificeret. Status for veje uden farvemarkering er ikke oplyst. Kontakt kommunen for oplysninger om disse.

Oplysninger er indhentet d. 11. oktober 2024

Kort over vejforsyning..... Se bilag

Berører følgende BFE-numre/matrikelnumre  
Matr. nr. 55v Over Barrit By, Barrit

### Kontaktoplysninger

Administrativ myndighed..... Vejdirektoratet

Adresse..... Carsten Niebuhrs Gade 43, 5. sal, 1577 København V

Telefonnummer..... 72443333

Web..... <https://www.vejdirektoratet.dk/>

---

## Vejdirektoratets projekter

Er ejendommen beliggende nær Vejdirektoratets projekter?..... Nej

Der leveres kort for området omkring ejendommen. Kortet viser med farvemarkering om ejendommen er beliggende indenfor et vejforsyningsprojekt, som vejmyndigheden enten undersøger, planlægger eller er ved at anlægge. Eksisterer der ingen vejforsyningsprojekter nær ejendommen vil der ikke udarbejdes et bilag.

---

### Vejdirektoratets projekter

---

Der leveres kort for området omkring ejendommen. Kortet viser med farvemarkering om ejendommen er beliggende indenfor et af Vejdirektoratets projekter, som vejmyndigheden enten undersøger, planlægger eller er ved at anlægge. På kortet vil det fremgå hvilken anlægsfase som projektet befinder sig i. På kortet fremvises Vejdirektoratets projekter som en 150 meter buffer omkring projektets midterlinje. Det er vigtigt at gøre opmærksom på, at bufferen IKKE angiver projektets geometri eller udbredelse - det er alene en buffer, der kan bruges til at fremsøge info om, om en ejendom ligger i nærheden af et projekt.

### Kontaktoplysninger

Administrativ myndighed..... Vejdirektoratet

Adresse..... Carsten Niebuhrs Gade 43, 5. sal, 1577 København V

Telefonnummer..... 72443333

Web..... <https://www.vejdirektoratet.dk/>

---

## Hovedstadsområdets transportkorridorer

Er ejendommen helt eller delvist beliggende indenfor hovedstadsområdets transportkorridorer?..... Nej

Transportkorridorerne i hovedstadsområdet er arealer, der er reserveret til fremtidige motorveje og baner m.m. De er en del af den overordnede fysiske planlægning og har hjemmel i planloven. Det betyder, at de respektive grundejere ikke får erstatning for de begrænsninger, de får pålagt i denne sammenhæng. Hovedstadsområdet omfatter i denne forbindelse kommunerne i Region Hovedstaden, bortset fra Bornholms Regionskommune, samt Greve, Køge, Lejre, Roskilde, Solrød og Stevn kommuner.

## Hovedstadsområdets transportkorridorer

---

Transportkorridorerne i hovedstadsområdet er arealreservationer, der skal sikre, at fremtidige motorveje og baner m.m. kan placeres i mindst mulig konflikt med bymæssig bebyggelse. Transportkorridorerne betjener hele fingerbystrukturen trafikalt og energimæssigt, da de ligger strategisk nord-syd og øst-vest midt gennem hovedstadsområdet. Hovedstadsområdet omfatter i denne forbindelse kommunerne i Region Hovedstaden, bortset fra Bornholms Regionskommune, samt Greve, Køge, Lejre, Roskilde, Solrød og Stevn kommuner. Arealreservationerne er først og fremmest tænkt som reservationer til fremtidige strækkningsanlæg, som ikke er kendt eller besluttet detaljeret endnu. Arealreservationerne rummer imidlertid også eksisterende motorvejsstrækninger, hvor de fungerer som en støjdæmpende afstandszone til støjfølsom bebyggelse, samt naturgas- og højspændingsledninger med sikkerhedszone omkring. Transportkorridorerne er en del af den overordnede fysiske planlægning og har hjemmel i planloven. Det betyder, at de respektive grundejere ikke får erstatning for de begrænsninger, de får pålagt i denne sammenhæng. Kommunerne er forpligtet til at lade transportkorridorerne indgå som en landsplanmæssig interesse i kommune- og lokalplanlægning samt landzoneadministration.

Oplysninger er indhentet d. 11. oktober 2024

Er matrikelnummeret helt eller delvist beliggende indenfor hovedstadsområdets transportkorridorer?..... Nej

Berører følgende BFE-numre/matrikelnumre  
Matr. nr. 55v Over Barrit By, Barrit

### Kontaktoplysninger

Administrativ myndighed..... Erhvervsstyrelsen  
Adresse..... Langelinie Alle 17, 2100 København Ø  
Telefonnummer..... 35291000  
Email..... planloven@erst.dk  
Web..... <https://planinfo.dk/landsplanlaegning/fingerplanen>

---

## Landsplandirektiv "Baltic Pipe"

Er ejendommen helt eller delvist beliggende indenfor arealreservationen for Baltic Pipe?... Nej

Baltic Pipe er en ny gastransmissionsledning, der vil sikre forsyningsikkerheden for naturgas i Danmark. Desuden vil gastransmissionsledningen få forbindelse til gasfelter i Nordsøen og gastransmissionsnettet i Polen.

### Landsplandirektiv "Baltic Pipe"

---

Baltic Pipe er en ny gastransmissionsledning, der vil sikre forsyningsikkerheden for naturgas i Danmark. Desuden vil gastransmissionsledningen få forbindelse til gasfelter i Nordsøen og gastransmissionsnettet i Polen. Landsplandirektiv vil sikre plangrundlaget for landanlæggene for en ny gastransmissionsledning fra Jyllands vestkyst via Fyn til Faxe Bugt på Sjælland. Landsplandirektivet overtager den kommunale planlægning for øvrige anlæg, som er nødvendige for udnyttelsen af gasledningen. Det drejer sig om en kompressorstation ved Everdrup i Næstved Kommune og udvidelsen af den eksisterende modtagestation ved Nybro i Varde Kommune.

Oplysninger er indhentet d. 11. oktober 2024

Er matrikelnummeret helt eller delvist beliggende indenfor arealreservationen til Baltic Pipe?..... Nej

Berører følgende BFE-numre/matrikelnumre  
Matr. nr. 55v Over Barrit By, Barrit

### Kontaktoplysninger

Administrativ myndighed..... Plan- og Landdistriktsstyrelsen  
Adresse..... Carsten Niebuhrs Gade 43, 1577 København V  
Telefonnummer..... 33307010  
Email..... plst@plst.dk  
Web..... <https://plst.dk>

---

## Landsplandirektiv "Udviklingsområder"

Er ejendommen helt eller delvist beliggende indenfor et udviklingsområde?..... Nej

Inden for et udviklingsområde i kystnærhedszonen har en kommune mulighed for at inddrage nye arealer i byzone og planlægge for anlæg i landzone, uden en særlig planlægningsmæssig eller funktionel begrundelse for kystnær lokalisering efter reglen i planlovens § 5 a, stk. 1. nr. 1. I et udviklingsområde er landzonereglerne mere lempelige end i den øvrige kystnærhedszone.

---

## Landsplandirektiv "Udviklingsområder 2019"

Den moderniserede planlov giver kommunalbestyrelsen mulighed for at udpege udviklingsområder inden for kystnærhedszonen uden særlige landskabs-, natur- eller miljøinteresser. I udviklingsområderne får kommunerne større adgang til at planlægge for udvikling af byer og landsbyer samt give tilladelse til anlæg svarende til de generelle regler i landzone. Udpegningen af udviklingsområder i kystnærhedszonen er en ny mulighed for kommunalbestyrelserne til at fremme vækst og udvikling i de kystnære områder samtidig med at rammen for at sikre udvikling af sammenhængende naturområder styrkes. Udviklingsområder er områder inden for kystnærhedszonen uden særlige landskabs-, natur- eller miljøinteresser. Udviklingsområder vil som udgangspunkt ikke ligge helt ude ved kysten, men lidt inde i landet. Dog kan udviklingsområder åbne mulighed for udvikling af områder tæt ved kysten, hvor der ikke er særlige landskabs-, natur- og miljøinteresser, fx omkring byer og på små og mellemstore øer.

Oplysninger er indhentet d. 11. oktober 2024

Er matrikelnummeret helt eller delvist beliggende indenfor et udviklingsområde?..... Nej

Berører følgende BFE-numre/matrikelnumre  
Matr. nr. 55v Over Barrit By, Barrit

### Kontaktoplysninger

Administrativ myndighed..... Kommunen

---

## Landsplandirektiv "Udviklingsområder 2021"

Inden for et udviklingsområde i kystnærhedszonen har en kommune mulighed for at inddrage nye arealer i byzone og planlægge for anlæg i landzone, uden en særlig planlægningsmæssig eller funktionel begrundelse for kystnær lokalisering efter reglen i planlovens § 5 a, stk. 1. nr. 1. I et udviklingsområde er landzonereglerne mere lempelige end i den øvrige kystnærhedszone.

Oplysninger er indhentet d. 11. oktober 2024

Er matrikelnummeret helt eller delvist beliggende indenfor et udviklingsområde?..... Nej

Berører følgende BFE-numre/matrikelnumre  
Matr. nr. 55v Over Barrit By, Barrit

### Kontaktoplysninger

Administrativ myndighed..... Kommunen

---

## Råstofplaner

Er ejendommen beliggende i et råstofområde?..... Nej

Råstofplanen gælder i 12 år og revideres hver fjerde år. Råstofplanen fastlægger, hvor der i regionen kan gives tilladelse til at indvinde naturgivne råstoffer – dvs. sand, grus, sten, kvartssand, ler, moler, plastisk ler, tørv og kalk.



Bemærk: Graveområder, interesseområder og arealer med anmeldte rettigheder skal som udgangspunkt friholdes for aktiviteter, som varigt kan forhindre eller besværliggøre senere råstofindvinding.

---

## Råstofplaner

---

Råstofplanen identificerer og fastlægger graveområder, interesseområder og arealer med anmeldte rettigheder. Graveområder er arealer der er reserveret til råstofindvinding hvorimod interesseområder er arealer hvor der er potentiale for fremtidig råstofudvinding. Graveområder, interesseområder og arealer med anmeldte rettigheder skal som udgangspunkt friholdes for aktiviteter, som varigt kan forhindre eller besværliggøre senere råstofindvinding.

## Kontaktoplysninger

Administrativ myndighed..... Regionen

---



## EJENDOMS DATA RAPPORT

Vævergade 30, 7150  
Barrit

Rapport købt 11/10 2024  
Rapport færdig 11/10 2024

# Spildevand og drikkevand

## Aktuelle afløbsforhold

Er der aktuelle afløbsforhold registreret for ejendommen?.....Ja

Her oplyses hvordan spildevand og regnvand bortledes fra ejendommen.

## Aktuelle afløbsforhold

For alle bebyggede ejendomme skal det oplyses, hvordan spildevand og regnvand bortledes. Der skelnes overordnet mellem om ejendommen er beliggende i eller udenfor et kloakeret område. Bebyggede ejendomme, der er beliggende i et kloakeret område kan inddeles efter om ejendommen ligger i et område, hvor regnvand (overfladevandet fra tage og befæstede arealer) og spildevand (køkken, toilet og bad mv.) ledes til to separate rørsystemer eller om alt bortledes i ét og samme rørsystem. Bebyggede ejendomme, der er beliggende udenfor et kloakeret område eller er udtrådt af kloakfællesskab, kan inddeles efter den måde spildevandet behandles. Du kan læse mere om registrering af afløbsforhold i BBR på <https://ki.bbr.dk/bbr-vejledning>.

Oplysninger er indhentet d. 11. oktober 2024

### Matr. nr.: 55v, Over Barrit By, Barrit

Afløbsforhold..... Afløb til offentligt kloaksystem

Berører følgende BFE-numre/matrikelnumre  
BFE-nummer 4316508

### Kontaktoplysninger

Administrativ myndighed..... Kommunen

## Tilladelser vedr. spildevandsforhold på ejendommen

Er der registreret tilladelser vedr. spildevandsforhold på ejendommen?..... Nej

-

## Tilladelser vedr. spildevandsforhold på ejendommen

Hvis kommunen har givet tilladelser vedr. spildevandsforhold for ejendommen, vil de fremgå her.

### Kontaktoplysninger

Administrativ myndighed..... Kommunen

## Påbud vedr. spildevandsforhold på ejendommen

Er der registreret påbud vedr. spildevandsforhold på ejendommen?..... Nej

-

## Påbud vedr. spildevandsforhold på ejendommen

Hvis kommunen har givet påbud vedr. spildevandsforhold for ejendommen, vil de fremgå her.

## Kontaktoplysninger

Administrativ myndighed..... Kommunen

---

## Medlemskab af spildevandsforsyning

Er der registreret medlemskab af spildevandsforsyningsselskab på ejendommen?..... Nej

-

---

## Medlemskab af spildevandsforsyning

Hvis kommunen har registreret medlemskab af spildevandsforsyning på ejendommen, vil det fremgå her

## Kontaktoplysninger

Administrativ myndighed..... Kommunen

---

## Aktuel vandforsyning

Er der aktuel vandforsyning registreret for ejendommen?..... Ja

Her oplyses hvilken form for vandforsyning ejendommen er tilkøbt, fx alment eller privat alment vandforsyningsanlæg.

---

## Aktuel vandforsyning

Oplysningen viser hvilken form for vandforsyning en ejendom er tilkøbt, fx alment eller privat alment vandforsyningsanlæg, brønd, vandindvindingsanlæg (egen boring), ikke alment vandforsyningsanlæg eller blandet vandforsyning.

Oplysninger er indhentet d. 11. oktober 2024

## Matr. nr.: 55v, Over Barrit By, Barrit

Vandforsyning..... Privat vandforsyningsanlæg

Berører følgende BFE-numre/matrikelnumre  
BFE-nummer 4316508

## Kontaktoplysninger

Administrativ myndighed..... Kommunen

---

## Påbud/dispensationer/anbefalinger vedr. vandindvindingsanlæg/-boringer på ejendommen

Findes der på ejendommen vandindvindingsanlæg/-boringer, hvortil der er udstedt påbud eller givet koge anbefaling?..... Nej

Kommunalbestyrelsen indberetter oplysninger af betydning for ejendomshandler med henblik på offentliggørelse og videregivelse af visse oplysninger på vandforsyningslovens område til den fælles offentlige database for geologi, grund- og drikkevand, Jupiter.

---

## Påbud/dispensationer/anbefalinger vedr. vandindvindingsanlæg/-boringer

---

Kommunalbestyrelsen indberetter oplysninger af betydning for ejendomshandler med henblik på offentliggørelse og videregivelse af visse oplysninger på vandforsyningslovens område til den fælles offentlige database for geologi, grund- og drikkevand, Jupiter: Påbud meddelt efter lovens § 62, stk. 1 om at det ikke-almene vandforsyningsanlæg skal ophøre midlertidigt eller for bestandigt eller om andre foranstaltninger, herunder at forbrugerne skal træffe sikkerhedsforanstaltninger. Kommunen har desuden mulighed for at indberette kogeanbefalinger. Påbud meddelt efter lovens § 62, stk. 1 om dispensation til at fravige de i bilag 1 fastsatte kvalitetskrav for vandkvaliteten for ikke-almene anlæg. Påbud efter lovens § 36 om at sløjfe en vandforsyningsbrønd eller en ikke-almene vandforsyningsboring.

Oplysninger er indhentet d. 11. oktober 2024

Findes der vandindvindingsanlæg/-boringer på matrikelnummeret, hvortil der er udstedt påbud/dispensationer eller givet kogeanbefaling?..... Nej

Berører følgende BFE-numre/matrikelnumre  
Matr. nr. 55v Over Barrit By, Barrit

### Kontaktoplysninger

Administrativ myndighed..... Kommunen

---

## Grundvand - Drikkevandsinteresser

Er ejendommen beliggende i et område med drikkevandsinteresser?..... Ja

Oplysningen viser, om ejendommen er beliggende indenfor et drikkevandsområde. Afhængig af drikkevandsområdets kategorisering kan der være begrænsninger for anvendelse af arealerne på ejendommen.

---

### Grundvand - Drikkevandsinteresser

---

Oplysningen viser drikkevandsområder i kategorierne "Områder med Særlige Drikkevandsinteresser (OSD) og "Områder med Drikkevandsinteresser (OD). OSD-områderne er oprindeligt udpeget ud fra følgende 4 kriterier: 1. Det fremtidige drikkevandsbehov skal kunne dækkes af områderne. 2. Kvaliteten af grundvandet skal være den bedst mulige. 3. Den naturlige beskyttelse skal være den bedst mulige. 4. Den eksisterende indvindingsstruktur skal kunne bevares, samt byområder med et stort antal forureningskilder skal kunne udelades. Områder med drikkevandsinteresser (OD) er områder, hvor der findes grundvand af god kvalitet, der kan udnyttes til drikkevandsformål men som overvejende har lokal betydning for mindre vandværker og erhverv. Der har tidligere været en afgrænsning af Områder med Begrænsede Drikkevandsinteresser (OBD), men disse udpeges ikke længere.

Oplysninger er indhentet d. 11. oktober 2024

Er matrikelnummeret beliggende i et område med drikkevandsinteresser?..... Ja

Type af område..... Områder med særlige drikkevandsinteresser (1 stk.)

Berører følgende BFE-numre/matrikelnumre  
Matr. nr. 55v Over Barrit By, Barrit

### Kontaktoplysninger

Administrativ myndighed..... kommunen

---

## Grundvand - Følsomme indvindingsområder

Er ejendommen beliggende i et følsomt indvindingsområde?..... Ja

Oplysningen er etableret for at beskytte drikkevandet nitrat- og sprøjtemiddelfølsomme indvindingsområder. Hvis ejendommen er beliggende indenfor et følsomt indvindingsområde, kan der være begrænsninger for anvendelse af arealerne på ejendommen.

---

## Grundvand - Følsomme indvindingsområder

---

Følsomme indvindingsområder udpeges inden for Områder med Særlige Drikkevandsinteresser (OSD) og i indvindingsoplandet til almene vandforsyninger uden for OSD. Der udpeges to typer af følsomme indvindingsområder; Nitratfølsomme indvindingsområder (NFI) og Sprøjtemiddelfølsomme indvindingsområder (SFI).

Oplysninger er indhentet d. 11. oktober 2024

Er matriklen beliggende i et følsomt indvindingsområde?..... Ja

Type af område..... Nitratfølsomme indvindingsområder (1 stk.)

Berører følgende BFE-numre/matrikelnumre

Matr. nr. 55v Over Barrit By, Barrit

### Kontaktoplysninger

Administrativ myndighed..... Kommunen

---



## EJENDOMS DATA RAPPORT

Vævergade 30, 7150  
Barrit

Rapport købt 11/10 2024  
Rapport færdig 11/10 2024

# Jordforurening

## Jordforureningsattest

Findes der jordforureningsattest for ejendommen?..... Ja, se bilag

Danmarks Miljøportals jordforureningsattest viser oplysninger om jordforurening for matriklen. Attesterne dannes ud fra regionernes og kommunernes oplysninger om jordforurening.

## Jordforureningsattest

Danmarks Miljøportals jordforureningsattest viser oplysninger om jordforurening for matriklen. Attesterne dannes ud fra regionernes og kommunernes data om forureningskortlagte ejendomme og arealer omfattet af områdeklassificering.

Oplysninger er indhentet d. 11. oktober 2024

Jordforureningsattest..... Se bilag

Berører følgende BFE-numre/matrikelnumre  
Matr. nr. 55v Over Barrit By, Barrit

### Kontaktoplysninger

Administrativ myndighed..... Kommunen og regionen

## Kortlagt jordforurening

Er der kortlagt jordforurening for ejendommen?..... Nej

Kortlagt jordforurening kan være betegnet som kortlagt på hhv. vidensniveau 1 (V1) og/eller vidensniveau 2 (V2) i henhold til lov om forurenede jord. Oplysningen fremgår også af jordforureningsattesten.

## Kortlagt jordforurening - V1

Et areal betegnes som kortlagt på vidensniveau 1, hvis der er tilvejebragt en faktisk viden om aktiviteter på arealet eller aktiviteter på andre arealer, der kan have været kilde til jordforurening på arealet.

Oplysninger er indhentet d. 11. oktober 2024

Er der kortlagt jordforurening af typen V1 for matrikelnummeret?..... Nej

Berører følgende BFE-numre/matrikelnumre  
Matr. nr. 55v Over Barrit By, Barrit

### Kontaktoplysninger

Administrativ myndighed..... Regionen (For Bornholm: Bornholms Regionskommune)

## Kortlagt jordforurening - V2

Et areal betegnes som kortlagt på vidensniveau 2, hvis der er tilvejebragt et dokumentationsgrundlag, der gør, at det med høj grad af sikkerhed kan lægges til grund, at der på arealet er en jordforurening af en sådan art og koncentration, at forureningen kan have skadelig virkning på mennesker og miljø.

Oplysninger er indhentet d. 11. oktober 2024

Er der kortlagt jordforurening af typen V2 for matrikelnummeret?..... Nej

Berører følgende BFE-numre/matrikelnumre  
Matr. nr. 55v Over Barrit By, Barrit

### Kontaktoplysninger

Administrativ myndighed..... Regionen (For Bornholm: Bornholms Regionskommune)

---

## Områdeklassificering

Er ejendommen beliggende i et område klassificeret som er lettere forurenet?..... Nej

Områdeklassificeringen inddeles i tre klasser; "Analysefrit område (Kategori 1)", "Analysefrit område (Kategori 2)" og "Område med krav om analyser". Byzoneområder klassificeres som udgangspunkt som lettere forurenet. Områdeklassificeringen er dog ikke nødvendigvis altid sammenfaldende med byzonen. Hvis ejendommen er omfattet af områdeklassificering, kan der være anmeldeligt ved større jordflytning.

---

### Områdeklassificering

Her oplyses det, om ejendommen ligger i et område, hvor jorden antages at være lettere forurenet. Hvis ejendommen er omfattet af lettere forurening, kan der være anmeldeligt ved større jordflytning.

### Kontaktoplysninger

Administrativ myndighed..... Kommunen

---

## Påbud iht. jordforureningsloven

Er der på ejendommen registreret påbud iht. jordforureningsloven i arealinformationssystemet (DAI)?..... Nej

Her kan du se, om kommunen har udstedt påbud på ejendommen efter reglerne i lov om forurenet jord. Der oplyses om påbud efter §§ 9(2), 10, 44(2), 48, 72a, jf. § 7, nr. 1 i bekendtgørelse om indberetning af jordforureningsdata.

---

### Påbud iht. jordforureningsloven

Her kan du se, om kommunen har udstedt påbud på ejendommen efter reglerne i lov om forurenet jord. Der oplyses om påbud efter §§ 9(2), 10, 44(2), 48, 72a, jf. § 7, stk. 1 i bekendtgørelse om indberetning af jordforureningsdata.

Oplysninger er indhentet d. 11. oktober 2024

Er der på matrikelnummeret registreret påbud iht. jordforureningsloven i arealinformationssystemet (DAI)?... Nej

Berører følgende BFE-numre/matrikelnumre  
Matr. nr. 55v Over Barrit By, Barrit

### Kontaktoplysninger

Administrativ myndighed..... Kommunen

---



## EJENDOMS DATA RAPPORT

Vævergade 30, 7150  
Barrit

Rapport købt 11/10 2024  
Rapport færdig 11/10 2024

# Natur, skov og landbrug

## Fredskov

Er ejendommen pålagt fredskovspligt?..... Nej

Når en skov er fredskovspligtig, betyder det, at den, der ejer skovarealet, til enhver tid har pligt til at anvende det til skovbrugsformål. Med fredskovspligten følger desuden en række regler, der tilsammen sikrer den langsigtede skovdyrkning.

---

## Fredskov

Når en skov er fredskovspligtig, betyder det, at den, der ejer skovarealet, til enhver tid har pligt til at drive arealet efter skovlovens regler om bæredygtig drift. Med fredskovspligten følger desuden en række regler, der tilsammen sikrer den langsigtede skovdyrkning.

Oplysninger er indhentet d. 11. oktober 2024

Er matrikelnummeret pålagt fredskovspligt?..... Nej

Matrikelnummer..... 55v

Ejerlav..... Over Barrit By, Barrit

Berører følgende BFE-numre/matrikelnumre  
BFE-nummer 4316508

### Kontaktoplysninger

Administrativ myndighed..... Miljøstyrelsen

Adresse..... Tolderlundsvej 5, 5000 Odense C

Telefonnummer..... 72544000

Email..... mst@mst.dk

Web..... <https://mst.dk/>

---

## Majoratsskov

Er der noteret majoratsskov på ejendommen?..... Nej

Majoratsskov er i følge skovloven arealer, der skal holdes under én ejer. Skovmyndigheden (miljøstyrelsens lokale enhed) kan give tilladelse til at ophæve majoratsskov noteringen på hele eller dele af skoven.

---

## Majoratsskov

Majoratsskov er i følge skovloven arealer, der skal holdes under én ejer. Miljø- og fødevarerministeren kan give tilladelse til at ophæve noteringen som majoratsskov på hele eller dele af skoven.

Oplysninger er indhentet d. 11. oktober 2024

### 55v, Over Barrit By, Barrit

Er der noteret majoratsskov for matrikelnummeret?..... Nej

Matrikelnummer..... 55v

Berører følgende BFE-numre/matrikelnumre  
BFE-nummer 4316508

### Kontaktoplysninger



Administrativ myndighed..... Miljøstyrelsen  
Adresse..... Tolderlundsvej 5, 5000 Odense C  
Telefonnummer..... 72544000  
Email..... mst@mst.dk  
Web..... <https://mst.dk/>

---

## Beskyttet natur

Er der beskyttede naturtyper eller beskyttede vandløb på ejendommen?..... Nej

Beskyttet natur kan være beskyttede naturtyper eller vandløb jf. naturbeskyttelsesloven § 3. Hvis ejendommen er beliggende indenfor et område med beskyttet natur, kan der være begrænsninger for anvendelse af arealerne på ejendommen.

Bemærk, at oplysningen er opdelt i hhv. "Beskyttede naturtyper" og "Beskyttede vandløb".

---

## Beskyttede naturtyper

Vejledende registrering af naturtyper, som er beskyttet efter naturbeskyttelseslovens § 3. Disse er: Søer og vandhuller med et areal på mindst 100 m<sup>2</sup> Moser, enge, strandenge, strandsumpe, heder og overdrev med et areal på mindst 2500 m<sup>2</sup> "Mosaikker" af ovennævnte naturtyper med et areal på mindst 2500 m<sup>2</sup> Visse udpegede vandløb & alle moser i f. m. beskyttede vandhuller, søer eller vandløb. Beskyttelsen gælder uanset om der er en eller flere ejere. Tilstandsændring af beskyttet natur kræver tilladelse (dispensation). Et beskyttet areal kan i årenes løb ændre sig så meget, at det ikke længere er beskyttet. Omvendt kan et areal som i dag ikke er beskyttet, ændre sig, så det bliver det. Det er de faktiske forhold på arealet (størrelse, botanik, omlægningshyppighed m. m.) der afgør, om det er beskyttet eller ej. Registreringen er derfor vejledende. Hvorvidt et areal er beskyttet eller ej, vil i tvivlstilfælde blive afgjort ved en besigtigelse og vurdering af arealet.

Oplysninger er indhentet d. 11. oktober 2024

Er der beskyttede naturtyper på matriklen?..... Nej

Berører følgende BFE-numre/matrikelnumre  
Matr. nr. 55v Over Barrit By, Barrit

### Kontaktoplysninger

Administrativ myndighed..... Kommunen

---

## Beskyttede vandløb

Oplysningen indeholder registreringer af de vandløb, som er beskyttet efter naturbeskyttelseslovens § 3. Et vandløb er kun beskyttet, hvis det er udpeget som beskyttet. Tilstandsændring af beskyttet natur kræver kommunens dispensation.

Oplysninger er indhentet d. 11. oktober 2024

Er der beskyttede vandløb på matriklen?..... Nej

Berører følgende BFE-numre/matrikelnumre  
Matr. nr. 55v Over Barrit By, Barrit

### Kontaktoplysninger

Administrativ myndighed..... Kommunen

---

## Internationale naturbeskyttelsesområder

Er der arealer, der er udpeget som internationalt naturbeskyttelsesområde på ejendommen?..... Nej

Internationale beskyttelsesområder er opdelt i hhv. Ramsarområder, Fuglebeskyttelsesområder og Habitatområder. Hvis ejendommen er beliggende indenfor et område med internationale beskyttelsesområder, kan der være begrænsninger for anvendelse af arealerne på ejendommen.

Internationale naturbeskyttelsesområder består af hhv. Fuglebeskyttelsesområder, Habitatområder samt Ramsarområder.

---

## Fuglebeskyttelsesområder

---

Levestederne for mange fuglearter forringes eller er direkte truede. Fuglebeskyttelsesområder er med til at opretholde og sikre levestederne. I Danmark er områderne især vigtige for mange vandfugle. Hvis ejendommen er beliggende indenfor et fuglebeskyttelsesområde, kan der være begrænsninger for anvendelse af arealerne på ejendommen.

Oplysninger er indhentet d. 11. oktober 2024

Er der fuglebeskyttelsesområde på matriklen?..... Nej

Berører følgende BFE-numre/matrikelnumre  
Matr. nr. 55v Over Barrit By, Barrit

### Kontaktoplysninger

Administrativ myndighed..... Miljøministeriet  
Adresse..... Frederiksholms Kanal 26, 1220 København K  
Telefonnummer..... 38142142  
Email..... mim@mim.dk  
Web..... <https://mim.dk/>

---

## Habitatområder

---

Danmark har 261 habitatområder. Hvert område er udpeget dels for at beskytte dels for at genoprette en gunstig bevaringsstatus for bestemte naturtyper og arter af dyr og planter.

Oplysninger er indhentet d. 11. oktober 2024

Er der habitatområde på matriklen?..... Nej

Berører følgende BFE-numre/matrikelnumre  
Matr. nr. 55v Over Barrit By, Barrit

### Kontaktoplysninger

Administrativ myndighed..... Miljøministeriet  
Adresse..... Frederiksholms Kanal 26, 1220 København K  
Telefonnummer..... 38142142  
Email..... mim@mim.dk  
Web..... <https://mim.dk/>

---

## Ramsarområder

---

Danmark har 27 ramsarområder, der er vådområder med særlig betydning for fugle. Hvis ejendommen er beliggende indenfor et ramsarområde, kan der være begrænsninger for anvendelse af arealerne på ejendommen.

Oplysninger er indhentet d. 11. oktober 2024

Er matriklen beliggende i et ramsarområde?..... Nej

Berører følgende BFE-numre/matrikelnumre  
Matr. nr. 55v Over Barrit By, Barrit

### Kontaktoplysninger

Administrativ myndighed..... Miljøministeriet  
Adresse..... Frederiksholms Kanal 26, 1220 København K  
Telefonnummer..... 38142142  
Email..... mim@min.dk  
Web..... <https://mim.dk/>

---

## Landbrugspligt

Er ejendommen pålagt landbrugspligt?..... Nej

Der er som udgangspunkt landbrugspligt på alle ejendomme, der er over 2 ha (20.000 m<sup>2</sup>). Når en ejendom er noteret med landbrugspligt, er den omfattet af landbrugslovens regler. Det betyder, at der gælder særlige regler for disse ejendomme f.eks. ved køb og salg. Der er ikke noget krav om, at en ejendom med landbrugspligt skal anvendes til landbrug eller lignende.

---

## Landbrugspligt

Der er som udgangspunkt landbrugspligt på alle ejendomme, der er over 2 ha (20.000 m<sup>2</sup>). Når en ejendom er noteret med landbrugspligt, er den omfattet af landbrugslovens regler. Det betyder, at der gælder særlige regler for disse ejendomme f.eks. ved køb og salg.

Oplysninger er indhentet d. 11. oktober 2024

Er det noteret, at bestemt fast ejendom er pålagt landbrugspligt?..... Nej

Berører følgende BFE-numre/matrikelnumre  
BFE-nummer 4316508

### Kontaktoplysninger

Administrativ myndighed..... Landbrugsstyrelsen  
Adresse..... Nyropsgade 30, 1780 København V  
Telefonnummer..... 33958000  
Email..... [landbrugsloven@lbst.dk](mailto:landbrugsloven@lbst.dk)  
Web..... <https://lbst.dk/>

---



## EJENDOMS DATA RAPPORT

Vævergade 30, 7150  
Barrit

Rapport købt 11/10 2024  
Rapport færdig 11/10 2024

# Fredede fortidsminder, bygge- og beskyttelseslinjer

## Fredede fortidsminder og fortidsmindebeskyttelseslinjer

Er der registreret fredede fortidsminder/fortidsmindebeskyttelseslinjer på ejendommen?.. Nej

Vedr. fredningsstatus: A = Fredet før 1937. B = Fredet 1937 eller senere. C = Ikke fredningsværdig 1937-56. D = Ikke fredet eller afløst før 2009. U = -

### Fredede fortidsminder

Der findes mere end 33.000 fredede fortidsminder i Danmark. Langt størstedelen af dem er gravhøje, men der eksisterer også fortidsminder, som ikke umiddelbart er synlige for det blotte øje: Køkkenmøddinger, vigtige oldtidsbopladser, jorddækkede ruiner af bygninger og veje m.m. Ifølge museumsloven må man ikke foretage ændringer af fredede fortidsminder. En ændring kan beskrives som alle fysiske indgreb i selve fortidsmindet. Det vil sige, at ingen tiltag, der indebærer en påvirkning af fortidsmindets indhold og overflade, er tilladt. Mange fredede fortidsminder er tinglyst på en given ejendom og vil derfor fremgå af ejendommens papirer. Et fortidsminde skal dog ikke være tinglyst for at være fredet. En del fortidsminder er alene pga. deres synlighed i landskabet fredet, uanset om de er registreret af Slots- og Kulturstyrelsen. Andre typer af fortidsminder vil først være fredet, når ejer har fået meddelelse herom fra Slots- og Kulturstyrelsen. Lovgivningen er i udgangspunktet restriktiv, og for at opnå dispensation skal ændringen kunne betragtes som et særligt tilfælde. I disse tilfælde er det Fortidsmindeenheden i Center for Kulturarv, Slots- og Kulturstyrelsen, der har bemyndigelse til at dispensere fra beskyttelsen og give tilladelse til ændringer.

Oplysninger er indhentet d. 11. oktober 2024

Er der registreret fredede fortidsminder på matrikelnummeret?..... Nej

Berører følgende BFE-numre/matrikelnumre  
Matr. nr. 55v Over Barrit By, Barrit

### Kontaktoplysninger

Administrativ myndighed..... Slots- og Kulturstyrelsen  
Adresse..... Hammerichsgade 14, 1611 København V  
Telefonnummer..... 33954200  
Email..... post@slks.dk  
Web..... <https://slks.dk/>

### Fortidsmindebeskyttelseslinjer

Der findes mere end 33.000 fredede fortidsminder i Danmark. Fortidsminder kan være mere end tusinde år gamle og udgøres typisk af gravhøje, men også vigtige oldtidsbopladser, mindesmærker samt sten- og jorddiger kan være fredet. Ifølge Naturbeskyttelsesloven er der fastlagt en beskyttelseslinje på 100 meter omkring flere synlige fredede fortidsminder. Denne beskyttelseslinje indebærer, at der ikke må foretages ændringer fra fortidsmindets ydergrænse og 100 m ud uden tilladelse. Det er derfor ikke er tilladt at lave ændringer i terrænet eller at placere bebyggelse såsom bygninger, campingvogne, skure, eller lignende indenfor beskyttelseszonen. Forbuddet omfatter også midlertidige ændringerne. Undtaget er dog landbrugsmæssig drift, bortset fra tilplantning af eksempelvis juletræer, frugttræer og lign. Linjens placering fremgår af et vejledende kort, der er offentligt tilgængelige på Miljøportalen [www.miljoportalen.dk](http://www.miljoportalen.dk) Fortidsmindebeskyttelseslinjen forvaltes af landets 98 kommuner og de kan i særlige tilfælde give dispensation til ændringer indenfor beskyttelseslinjen. Slots- og Kulturstyrelsen, de kulturhistoriske museer, interesseorganisationer m.fl. er klageberettiget og kan indbringe afgørelsen for Miljø- og Fødevareklagenævnet.

Oplysninger er indhentet d. 11. oktober 2024

Er der registreret fortidsmindebeskyttelseslinjer på matrikelnummeret?..... Nej

Berører følgende BFE-numre/matrikelnumre

### Kontaktoplysninger

Administrativ myndighed..... Kommunen

---

## Beskyttede sten- og jorddiger

Er der beskyttede sten- eller jorddiger på ejendommen?..... Nej

Oplysningen omfatter sten- og jorddiger, som er beskyttet mod tilstandsændringer, jf. museumsloven. Oplysningen er vejledende og må derfor ikke anvendes til at afgøre, om der er beskyttede diger i et område.

Bemærk: Oplysningen er vejledende og må derfor ikke anvendes til at afgøre, om der er beskyttede diger i et område.

---

## Beskyttede sten- og jorddiger

Oplysningen omfatter sten- og jorddiger, som er beskyttet mod tilstandsændringer, jf. museumsloven. Beskyttelsen gælder kun diger i landzonen og diger, der ligger i grænsen mellem landzone og by-/sommerhuszone. Oplysningen er vejledende og må derfor ikke anvendes til at afgøre, om der er beskyttede diger i et område.

Oplysninger er indhentet d. 11. oktober 2024

Er der beskyttede sten- eller jorddiger på matriklen?..... Nej

Berører følgende BFE-numre/matrikelnumre  
Matr. nr. 55v Over Barrit By, Barrit

### Kontaktoplysninger

Administrativ myndighed..... Kommunen

---

## Skovbyggelinjer

Er ejendommen beliggende indenfor en skovbyggelinje?..... Nej

Skovbyggelinjen er en zone på 300 m omkring skove. Skovbyggelinjen gælder for alle offentlige skove og for private skove med et sammenhængende areal på mindst 20 ha. Inden for byggelinjen er der forbud mod at bygge.

Bemærk: Byggelinjen kan enten være registreret som gældende eller ophævet.

---

## Skovbyggelinje

Skovbyggelinjen er en bufferzone på 300 m omkring skove. Skovbyggelinjen gælder for alle offentlige skove og for private skove med et sammenhængende areal på mindst 20 ha. Indenfor byggelinjen er der forbud mod at bygge. Byggelinjen kan enten være registreret som gældende eller ophævet.

Oplysninger er indhentet d. 11. oktober 2024

Er matriklen beliggende indenfor en skovbyggelinje?..... Nej

Berører følgende BFE-numre/matrikelnumre  
Matr. nr. 55v Over Barrit By, Barrit

### Kontaktoplysninger

Administrativ myndighed..... kommunen

---

## Sø- og åbeskyttelseslinjer

Er ejendommen beliggende indenfor en sø- eller åbeskyttelseslinje?..... Nej

Sø- og åbeskyttelseslinjen har til formål at sikre søer og åer som værdifulde landskabselementer og som levesteder for dyre- og planteliv forløber der en sø- eller åbeskyttelseslinje på 150 m fra visse søer og vandløb. Inden for beskyttelseslinjen er der generelt forbud mod ændringer, dvs. at der ikke må placeres bebyggelse, foretages ændringer i terrænet, beplantningen o.l.

Bemærk, at oplysningen er opdelt i hhv. Søbeskyttelseslinjer og Åbeskyttelseslinjer.

---

### Søbeskyttelseslinje

---

Søbeskyttelseslinjen har til formål at sikre søer som værdifulde landskabselementer og som levesteder og spredningskorridorer for plante- og dyreliv. Indenfor beskyttelseslinjen er der generelt forbud mod ændringer, d.v.s. der må ikke placeres bebyggelse, foretages ændringer i terrænet, beplantningen o.l.

Oplysninger er indhentet d. 11. oktober 2024

Er matriklen beliggende indenfor en søbeskyttelseslinje?..... Nej

Berører følgende BFE-numre/matrikelnumre  
Matr. nr. 55v Over Barrit By, Barrit

### Kontaktoplysninger

Administrativ myndighed..... Kommunen

---

### Åbeskyttelseslinje

---

Åbeskyttelseslinjen har til formål at sikre åer som værdifulde landskabselementer og som levesteder og spredningskorridorer for plante- og dyreliv. Der er indenfor beskyttelseslinjen tale om et generelt forbud mod ændringer.

Oplysninger er indhentet d. 11. oktober 2024

Er matriklen beliggende indenfor en åbeskyttelseslinje?..... Nej

Berører følgende BFE-numre/matrikelnumre  
Matr. nr. 55v Over Barrit By, Barrit

### Kontaktoplysninger

Administrativ myndighed..... Kommunen

---

## Kirkebyggelinjer

Er ejendommen beliggende indenfor en kirkebyggelinje?..... Nej

Kirkebyggelinjen er en 300 m beskyttelseszone målt fra kirkebygningen. Den skal sikre, at der ikke opføres bebyggelse over 8,5 m, som virker skæmmende på kirken.

---

### Kirkebyggelinjer

---

Kirkebyggelinjen er en 300 m beskyttelseszone målt fra kirkebygningen. Linjen skal sikre, at der ikke opføres bebyggelse over 8,5 m, som virker skæmmende på kirken.

Oplysninger er indhentet d. 11. oktober 2024

Er matriklen beliggende indenfor en kirkebyggelinje?..... Nej

Berører følgende BFE-numre/matrikelnumre  
Matr. nr. 55v Over Barrit By, Barrit

### Kontaktoplysninger

Administrativ myndighed..... Kommunen

---

## Klitfredningslinje

Er ejendommen beliggende indenfor en klitfredningslinje?..... Nej

Klitfredningslinjen er en beskyttelseszone som ligger i åbne landskaber typisk 300 m fra kysten og i bebyggede områder typisk 100 m eller mindre fra kysten. Beskyttelseszone findes næsten udelukkende langs den jyske vestkyst ved Skagerrak og Vesterhavet. Det er ikke tilladt at ændre tilstanden af klitfredede arealer eller at udøve aktiviteter, der kan føre til øget risiko for sandflugt.

---

## Klitfredningslinje

Klitfredede arealer er forbudszoner, hvor der som hovedregel ikke må foretages ændringer af den eksisterende tilstand, og hvor det ikke er tilladt at udøve aktiviteter, der kan føre til øget risiko for sandflugt. F.eks. må der som hovedregel ikke placeres bebyggelse, ske beplantning eller terrænændringer, herunder etableres hegn, eller placeres campingvogne og lignende, og arealerne må ikke afgræsses. Der må heller ikke foretages udstykning, matrikulering eller arealoverførsel, hvorved der fastlægges skel. Klitfredningslinjen er en beskyttelseszone som ligger i åbne landskaber typisk 300 m fra kysten og i bebyggede områder typisk 100 m eller mindre fra kysten. Beskyttelseszone findes næsten udelukkende langs den jyske vestkyst ved Skagerrak og Vesterhavet. Klitfredningslinjen kan nogle steder strække sig op til 500 meter ind i landet. Derudover findes større og mindre arealer, der er klitfredede, og som kan ligge langt fra kysten, f.eks. store sandmiler og indlandsklitler.

Oplysninger er indhentet d. 11. oktober 2024

### 55v, Over Barrit By, Barrit

Er matriklen beliggende indenfor en klitfredningslinje?..... Nej

Ejerlav..... Over Barrit By, Barrit

Berører følgende BFE-numre/matrikelnumre  
BFE-nummer 4316508

### Kontaktoplysninger

Administrativ myndighed..... Kystdirektoratet

Adresse..... Højbovej 1, 7620 Lemvig

Telefonnummer..... 20927244

Email..... kdi@kyst.dk

Web..... <https://kyst.dk/strand-og-klit/klitfredning/>

---

## Strandbeskyttelseslinje

Er ejendommen beliggende indenfor en strandbeskyttelseslinje?..... Nej

I åbne landskaber ligger strandbeskyttelseslinjen typisk 300 m fra kysten. I bebyggede områder typisk 100 m eller mindre fra kysten. Inden for en strandbeskyttelseslinje må der blandt andet ikke placeres bebyggelse som fx bygninger, skure, campingvogne og master eller foretages ændringer i terrænet, tilplantning eller hegning.

---

## Strandbeskyttelseslinje

---

Strandbeskyttede arealer er forbudszone, hvor der som hovedregel ikke må foretages ændringer af den eksisterende tilstand. F.eks. må der som hovedregel ikke placeres bebyggelse, ske beplantning eller terrænændringer, etableres hegn eller placeres campingvogne og lignende, og der må ikke foretages udstykning, matrikulering eller arealoverførsel, hvorved der fastlægges skel. I åbne landskaber ligger strandbeskyttelseslinjen typisk 300 meter fra kysten, og i bebyggede områder typisk 100 meter eller mindre fra kysten.

Oplysninger er indhentet d. 11. oktober 2024

Er matrikelnummeret beliggende indenfor en strandbeskyttelseslinje?..... Nej  
Matrikelnummer..... 55v  
Ejerlav..... Over Barrit By, Barrit  
Berører følgende BFE-numre/matrikelnumre  
BFE-nummer 4316508

### Kontaktoplysninger

Administrativ myndighed..... Kystdirektoratet  
Adresse..... Højbovej 1, 7620 Lemvig  
Telefonnummer..... 20927244  
Email..... kdi@kyst.dk  
Web..... <https://kyst.dk/strand-og-klit/strandbeskyttelse/>

---





## EJENDOMS DATA RAPPORT

Vævergade 30, 7150  
Barrit

Rapport købt 11/10 2024  
Rapport færdig 11/10 2024

# Om ejendomsdatarapporten

## Generelt om ejendomsdatarapporten

En ejendomsdatarapport bestilles efter fremsøgning af en given ejendom. Derefter henter systemet bag ejendomsdatarapporten oplysninger i offentlige registre om den pågældende ejendom. Enkelte oplysninger hentes hos kommunen. Med en oplysning menes et svar på et spørgsmål og evt. et bilag. De hentede oplysninger præsenteres i ejendomsdatarapporten og en række bilag. Der kan læses nærmere om oplysningerne i ejendomsdatarapporten i appendiks på boligejer.dk. Endelig præsenteres et overblik over svarene i ejendomsrapporten. Alle ejendomsdatarapportens elementer kan hentes som dokument i en fil (pdf) til elektronisk visning eller udskrift.

Du får besked pr e-mail, når rapporten er komplet. Det kan tage op til ti dage at få svar vedrørende enkelte oplysninger. I perioden fra rapporten er bestilt, til du modtager besked om, at rapporten er færdig, vil det fremgå af et hentet dokument, at ejendomsdatarapporten er "Underudarbejdelse". Når alle svar er modtaget, vil ejendomsdatarapporten få status som "Færdig" og du kan hente en ny komplet rapport.

Enkelte oplysninger i en ejendomsdatarapport må kun udleveres til ejendommens ejer eller en person, der har fået samtykke fra ejeren. Der kan derfor være oplysninger, som ikke fremgår af ejendomsdatarapporten.

[Link til Appendix](#)

## Om resuméet

Dette dokument indeholder et resumé af svarene i ejendomsdatarapporten. De uddybende, detaljerede svar findes i rapporten. Nedenfor kan du se en liste over de bilag, der kan hentes. Bagerst i resuméet er der en kort beskrivelse af de enkelte oplysninger. Yderligere uddybende oplysninger og kontaktoplysninger til relevante myndigheder findes i Appendix.

- Vejforsyningskort
- Energimaerkning\_4316508\_311591263
- Elinstallationsrapport\_4316508\_2601687
- Tilstandsrapport\_4316508\_2601685
- BBR-meddelelse - Hedensted
- Jordforureningsattest\_55v\_Over Barrit By, Barrit\_cd96a505-8a05-4964-8b31-f09c604cc867

## Ordforklaring - ejendomsoplysninger

### Medlemskab af spildevandsforsyning

-

### Grundvand - Drikkevandsinteresser

Oplysningen viser, om ejendommen er beliggende indenfor et drikkevandsområde. Afhængig af drikkevandsområdets kategorisering kan der være begrænsninger for anvendelse af arealerne på ejendommen.

### Påbud vedr. spildevandsforhold på ejendommen

-

### Aktuel vandforsyning

Her oplyses hvilken form for vandforsyning ejendommen er tilkøbet, fx alment eller privat alment vandforsyningsanlæg.

### Påbud/dispensationer/anbefalinger vedr. vandindvindingsanlæg/-boringer på ejendommen

Kommunalbestyrelsen indberetter oplysninger af betydning for ejendomshandler med henblik på offentliggørelse og videregivelse af visse oplysninger på vandforsyningslovens område til den fælles offentlige database for geologi, grund- og drikkevand, Jupiter.

### Grundvand - Følsomme indvindingsområder

Oplysningen er etableret for at beskytte drikkevandet nitrat- og sprøjtemiddelfølsomme indvindingsområder. Hvis ejendommen er beliggende indenfor et følsomt indvindingsområde, kan der være begrænsninger for anvendelse af arealerne på ejendommen.

### Aktuelle afløbsforhold

Her oplyses hvordan spildevand og regnvand bortledes fra ejendommen.

## Tilladelser vedr. spildevandsforhold på ejendommen

-

### Fredskov

Når en skov er fredskovspligtig, betyder det, at den, der ejer skovarealet, til enhver tid har pligt til at anvende det til skovbrugsformål. Med fredskovspligten følger desuden en række regler, der tilsammen sikrer den langsigtede skovdyrkning.

### Majoratsskov

Majoratsskov er i følge skovloven arealer, der skal holdes under én ejer. Skovmyndigheden (miljøstyrelsens lokale enhed) kan give tilladelse til at ophæve majoratsskov noteringen på hele eller dele af skoven.

### Landbrugspligt

Der er som udgangspunkt landbrugspligt på alle ejendomme, der er over 2 ha (20.000 m<sup>2</sup>). Når en ejendom er noteret med landbrugspligt, er den omfattet af landbrugslovens regler. Det betyder, at der gælder særlige regler for disse ejendomme f.eks. ved køb og salg. Der er ikke noget krav om, at en ejendom med landbrugspligt skal anvendes til landbrug eller lignende.

### Internationale naturbeskyttelsesområder

Internationale beskyttelsesområder er opdelt i hhv. Ramsarområder, Fuglebeskyttelsesområder og Habitatområder. Hvis ejendommen er beliggende indenfor et område med internationale beskyttelsesområder, kan der være begrænsninger for anvendelse af arealerne på ejendommen.

### Beskyttet natur

Beskyttet natur kan være beskyttede naturtyper eller vandløb jf. naturbeskyttelsesloven § 3. Hvis ejendommen er beliggende indenfor et område med beskyttet natur, kan der være begrænsninger for anvendelse af arealerne på ejendommen.

### Spildevandsplaner

Kommunernes spildevandsplaner udarbejdes for at give en samlet oversigt over den eksisterende og planlagte spildevandshåndtering i de enkelte kommuner.

### Varmeforsyning

Oplysningen angiver, hvilken forsyningsform, der er til rådighed for området. Det kan fx være naturgas eller fjernvarme. Desuden oplyses om eventuel tilslutningspligt/forblivelsespligt til en forsyningsform samt om eventuelle forbud mod visse opvarmningstyper (typisk el).

### Kommuneplaner

Kommuneplanen omfatter en periode på 12 år og fastlægger de overordnede mål og retningslinjer for den enkelte kommunes udvikling. Den udgør rammen for udarbejdelse af lokalplaner og er grundlag for behandling af en række sager, herunder den konkrete administration i det åbne land og ansøgninger om byggetilladelse.

### Vejforsyning

Der leveres kort for området omkring ejendommen. Kortet viser med farvemarkering de veje, som vejmyndigheden har registreret som værende hhv. offentlige, privat fællesveje eller private/almene veje. Status for veje uden farvemarkering er ikke oplyst. Kontakt kommunen for oplysninger om disse.

### Varmeplaner

I kommunens varmeplan fastlægges områder, der forventes at blive fjernvarmeforsynet (kollektiv varmforsyning), herunder en forventet tidshorizont herfor, samt områder, der fremover forventes individuelt forsynet med vedvarende energi (ingen kollektiv varmforsyning).

### Hovedstadsområdets transportkorridorer

Transportkorridorene i hovedstadsområdet er arealer, der er reserveret til fremtidige motorveje og baner m.m. De er en del af den overordnede fysiske planlægning og har hjemmel i planloven. Det betyder, at de respektive grundejere ikke får erstatning for de begrænsninger, de får pålagt i denne sammenhæng. Hovedstadsområdet omfatter i denne forbindelse kommunerne i Region Hovedstaden, bortset fra Bornholms Regionskommune, samt Greve, Køge, Lejre, Roskilde, Solrød og Stevn's kommuner.

### Landzonetilladelser

En landzonetilladelse udstedes af kommunen. Den kræves som udgangspunkt for, at man i landzone må opføre nyt byggeri eller foretage udstykning eller ændring i anvendelsen af bestående bebyggelse og ubebyggede arealer.

### Vejdirektoratets projekter

Der leveres kort for området omkring ejendommen. Kortet viser med farvemærkning om ejendommen er beliggende indenfor et vejforsyningsprojekt, som vejmyndigheden enten undersøger, planlægger eller er ved at anlægge. Eksisterer der ingen vejforsyningsprojekter nær ejendommen vil der ikke udarbejdes et bilag.

### Lokalplaner

Grundejerne må ikke bygge nyt, ændre anvendelse osv. i strid med en lokalplan. Kommunalbestyrelsen kan – efter nabohøring – dispensere fra en lokalplan, hvis dispensationen ikke er i strid med principperne i planen.

### Landsplandirektiv "Udviklingsområder"

Inden for et udviklingsområde i kystnærhedszonen har en kommune mulighed for at inddrage nye arealer i byzone og planlægge for anlæg i landzone, uden en særlig planlægningsmæssig eller funktionel begrundelse for kystnær lokalisering efter reglen i planlovens § 5 a, stk. 1. nr. 1. I et udviklingsområde er landzonereglerne mere lempelige end i den øvrige kystnærhedszone.

### Zonestatus

Zonestatus kan være landzone, byzone eller sommerhusområde. Afhængig af zonestatus kan der være forskellige bestemmelser for anvendelse af ejendommen. I landzone skal der fx søges om landzonetilladelse ved større byggeri, mens der i byzone ofte er lokalplaner, der fastsætter regler om bebyggelse og anvendelse af arealer.

### Landsplandirektiv "Baltic Pipe"

Baltic Pipe er en ny gastransmissionsledning, der vil sikre forsyningssikkerheden for naturgas i Danmark. Desuden vil gastransmissionsledningen få forbindelse til gasfelter i Nordsøen og gastransmissionsnettet i Polen.

### Råstofplaner

Råstofplanen gælder i 12 år og revideres hver fjerde år. Råstofplanen fastlægger, hvor der i regionen kan gives tilladelse til at indvinde naturgivne råstoffer – dvs. sand, grus, sten, kvartssand, ler, moler, plastisk ler, tørv og kalk.

### Ejendoms- og grundværdi

Ved vurderingen af en ejendom fastsættes den forventelige kontantværdi i fri handel for en ejendom af den pågældende kategori, under hensyn til alder, størrelse, beliggenhed og øvrige karakteristika. Vurderingen kan afvige fra en faktisk konstateret handelspris for ejendommen. Vurderingen foretages på grundlag af de priser i fri handel, der er konstateret for sammenlignelige ejendomme (reference ejendomme) og for den pågældende ejendom selv på vurderingstidspunktet. Vurderingen foretages også på baggrund af øvrige markedsindikatorer af væsentlig betydning for vurderingen. Ejendoms- og grundværdien danner grundlaget for de statslige og kommunale ejendomsskatter.

### Energimærkning

Et energimærke er en vurdering af en bygnings energimæssige tilstand. En bolig, der sælges, skal have et gyldigt energimærke udarbejdet af en energikonsulent.

### Byggeskadeforsikring

Siden 1. april 2008 har professionelle bygherrer været forpligtet til at tegne en byggeskadeforsikring i forbindelse med nybyggeri af private helårsboliger. Forsikringspligten gælder fra 1. juli 2012 i nogle tilfælde også, når der etableres nye boligenheder i eksisterende byggeri. Hvis ejendommen er omfattet af byggeskadeforsikring, vil der være en eftersynsrapport for hhv. 1-års og 5-års eftersyn.

### Byggesag

En byggesag vedrører nybyggeri, til/ombygning, ændret anvendelse eller nedrivning (hel eller delvis). Kommunen registrerer oplysninger om byggesagen i Bygnings- og Boligregistret (BBR), fx om byggeriets omfang, anmeldelse/ansøgning, tilladelser, påbegyndelse og fuldførelse. Visse byggesagstyper registreres ikke i BBR.

### Elinstallationsrapport

En elinstallationsrapport er resultatet af en autoriseret elinstallatørvirksomheds gennemgang af bygningens elinstallationer under huseftersynsordningen. Rapporten giver en professionel og objektiv gennemgang af elinstallationernes tilstand.

### Flexboligtilladelse

En flexboligtilladelse udstedes af kommunen. En flexboligtilladelse giver ejeren af en helårsbolig mulighed for at benytte sin helårsbolig som ferie- og fritidsbolig, med ret til senere at vende tilbage til at benytte boligen til helårsbeboelse uden krav om landzonetilladelse. Flexboligtilladelsen følger huset og ikke kun dig som ejer.

### Tilstandsrapport

En tilstandsrapport er resultatet af en bygningsgennemgang foretaget af en beskikket bygnings sagkyndig. Tilstandsrapporten er en samlet skriftlig vurdering af en boligs synlige skader og tegn på skader.

### Olietanke

Kommunen registrerer oplysninger om olietanke i Bygnings- og boligregisteret (BBR). Oplysningerne stammer typisk fra den af ejer eller bruger indsendte tankattest. Det bemærkes at olietankens registrering i BBR ikke i sig selv er en garanti for at tanken er lovlig. Der vises ikke oplysninger om tanke, der er fjernet fra ejendommen.

### Fredede bygninger

Der er ca. 7.100 fredede bygninger i Danmark. Det er bygninger, som har væsentlig kulturhistorisk og/eller arkitektonisk værdi. Alle fredede bygninger er fredet både udvendigt og indvendigt, og der skal søges om tilladelse hos Slots- og Kulturstyrelsen til alle bygningsarbejder, som går ud over almindelig vedligeholdelse.

### BBR-meddelelsen

BBR-meddelelsen viser de oplysninger, kommunen har registreret om en ejendom i Bygnings- og Boligregisteret (BBR). Oplysningerne på BBR-meddelelsen er et udtryk for de faktiske forhold på ejendommen, også selvom de ikke nødvendigvis er lovlige. Ansvar for oplysningernes rigtighed på BBR-meddelelsen ligger hos ejeren af ejendommen.

### Områdeklassificering

Områdeklassificeringen inddeles i tre klasser; "Analysefrit område (Kategori 1)", "Analysefrit område (Kategori 2)" og "Område med krav om analyser". Byzoneområder klassificeres som udgangspunkt som lettere forurenede. Områdeklassificeringen er dog ikke nødvendigvis altid sammenfaldende med byzonen. Hvis ejendommen er omfattet af områdeklassificering, kan der være anmeldeligt ved større jordflytning.

### Jordforureningsattest

Danmarks Miljøportals jordforureningsattest viser oplysninger om jordforurening for matriklen. Attesterne dannes ud fra regionernes og kommunernes oplysninger om jordforurening.

### Kortlagt jordforurening

Kortlagt jordforurening kan være betegnet som kortlagt på hhv. vidensniveau 1 (V1) og/eller vidensniveau 2 (V2) i henhold til lov om forurenede jord. Oplysningen fremgår også af jordforureningsattesten.

### Påbud iht. jordforureningsloven

Her kan du se, om kommunen har udstedt påbud på ejendommen efter reglerne i lov om forurenede jord. Der oplyses om påbud efter §§ 9(2), 10, 44(2), 48, 72a, jf. § 7, nr. 1 i bekendtgørelse om indberetning af jordforureningsdata.

### Skovbyggelinjer

Skovbyggelinjen er en zone på 300 m omkring skove. Skovbyggelinjen gælder for alle offentlige skove og for private skove med et sammenhængende areal på mindst 20 ha. Inden for byggelinjen er der forbud mod at bygge.

### Kirkebyggelinjer

Kirkebyggelinjen er en 300 m beskyttelseszone målt fra kirkebygningen. Den skal sikre, at der ikke opføres bebyggelse over 8,5 m, som virker skæmmende på kirken.

### Beskyttede sten- og jorddiger

Oplysningen omfatter sten- og jorddiger, som er beskyttet mod tilstandsændringer, jf. museumsloven. Oplysningen er vejledende og må derfor ikke anvendes til at afgøre, om der er beskyttede diger i et område.

### Sø- og åbeskyttelseslinjer

Sø- og åbeskyttelseslinjen har til formål at sikre søer og åer som værdifulde landskabselementer og som levesteder for dyre- og planteliv forløber der en sø- eller åbeskyttelseslinje på 150 m fra visse søer og vandløb. Inden for beskyttelseslinjen er der generelt forbud mod ændringer, dvs. at der ikke må placeres bebyggelse, foretages ændringer i terrænet, beplantningen o.l.

### Fredede fortidsminder og fortidsmindebeskyttelseslinjer

Vedr. fredningsstatus: A = Fredet før 1937. B = Fredet 1937 eller senere. C = Ikke fredningsværdig 1937-56. D = Ikke fredet eller afløst før 2009. U = -

### Klitfredningslinje

Klitfredningslinjen er en beskyttelseszone som ligger i åbne landskaber typisk 300 m fra kysten og i bebyggede områder typisk 100 m eller mindre fra kysten. Beskyttelseszone findes næsten udelukkende langs den jyske vestkyst ved Skagerrak og Vesterhavet. Det er ikke tilladt at ændre tilstanden af klitfredede arealer eller at udøve aktiviteter, der kan føre til øget risiko for sandflugt.

### Strandbeskyttelseslinje

I åbne landskaber ligger strandbeskyttelseslinjen typisk 300 m fra kysten. I bebyggede områder typisk 100 m eller mindre fra kysten. Inden for en strandbeskyttelseslinje må der blandt andet ikke placeres bebyggelse som fx bygninger, skure, campingvogne og master eller foretages ændringer i terrænet, tilplantning eller hegning.



## ENERGIMÆRKNINGSRAPPORT

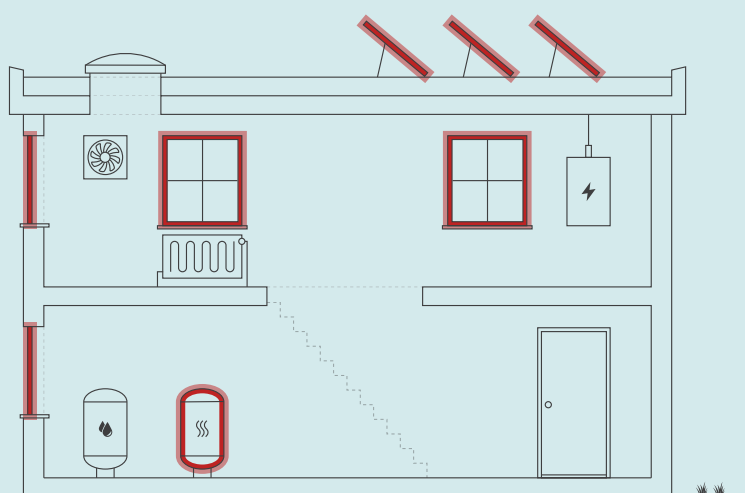
ENERGIMÆRKE OG FORSLAG TIL ENERGIFORBEDRINGER

Vævergade 30  
7150 Barrit

DIN BOLIG HAR  
ENERGIMÆRKE



Du betaler hvert år **40.800 kr.**  
mere, end du behøver i energjudgifter\*



### ENERGIKONSULENTENS BEDSTE ANBEFALINGER

- 1 Installation af ny luft/vand varmepumpe,**  
 Årlig besparelse: 20.400 kr.  
 Investering: 128.000 kr.
- 2 Montage af nye solceller**  
 Årlig besparelse: 5.400 kr.  
 Investering: 52.500 kr.
- 3 Udskiftning af eksisterende vinduer med 2 lags termorude**  
 Årlig besparelse: 9.700 kr.  
 Investering: 161.300 kr.

Skitsen illustrerer en generisk bygning, baseret på bygningens karaktertræk. Ikonforklaring kan ses under afsnittet IKONFORKLARING.

### DIT ÅRLIGE BESPARELSESPOTENTIALE\*

	I DAG	EFTER RENTABLE TILTAG	DU SPARER ÅRLIGT
Naturgas	43.800 kr.	0 kr.	43.800 kr.
El til opvarmning	21.200 kr.	25.900 kr.	-4.700 kr.
El til andet	25.800 kr.	24.100 kr.	1.700 kr.
Samlet energjudgift	90.800 kr.	50.000 kr.	40.800 kr.
Samlet CO <sub>2</sub> -udledning	9,74 ton	3,65 ton	6,09 ton

\* Tallene er baseret på en standardiseret brug af bygningen. Se siden: FORMÅLET MED ENERGIMÆRKNINGEN.

### FORBEDRING AF ENERGIMÆRKET VED GENNEMFØRSEL AF ALLE RENTABLE FORSLAG:



På denne side får du hjælp til at igangsætte de energiforbedringer, som energikonsulenten har fremhævet. Du kan sammenligne tiltagene på tværs af økonomi, klima og praktiske forhold, ligesom der til hvert forslag er en trinvis guide til at komme i gang med energiforbedringerne.

På de følgende sider i rapporten finder du detaljeret information om energikonsulentens forbedringsforslag.

### INSTALLATION AF NY LUFT/VAND VARMEPUMPE,

- 1 Find en håndværker eller anden relevant fagperson som kan hjælpe dig med planlægning og udførelse af din energiforbedring.
- 2 På Spareenergi.dk kan du få inspiration til energiforbedringen om "Skift til luft til vand-varmepumpe"
- 3 Læs mere om den konkrete energiforbedring på [www.spareenergi.dk/skift-til-luft-til-vandvarmepumpe](http://www.spareenergi.dk/skift-til-luft-til-vandvarmepumpe)
- 4 Indhent et eller flere tilbud på energiforbedringen, udvælg den løsning, der passer dig bedst, og begynd din energiforbedring.



**Besparelse**  
20.400 kr./årligt



**CO<sub>2</sub>-reduktion**  
4.049 kg./årligt



**Investering**  
128.000 kr.



**Renoveringstid**  
Fra 2 dage til 1 uge

### MONTAGE AF NYE SOLCELLER

- 1 Find en håndværker eller anden relevant fagperson som kan hjælpe dig med planlægning og udførelse af din energiforbedring.
- 2 På Spareenergi.dk kan du få inspiration til energiforbedringen om "Solcelleanlæg"
- 3 Læs mere om den konkrete energiforbedring på [www.spareenergi.dk/solcelleanlaeg](http://www.spareenergi.dk/solcelleanlaeg)
- 4 Indhent et eller flere tilbud på energiforbedringen, udvælg den løsning, der passer dig bedst, og begynd din energiforbedring.



**Besparelse**  
5.400 kr./årligt



**CO<sub>2</sub>-reduktion**  
490 kg./årligt



**Investering**  
52.500 kr.



**Renoveringstid**  
Fra 2 dage til 1 uge

### UDSKIFTNING AF EKSISTERENDE VINDUER MED 2 LAGS TERMORUDE

- 1 Find en håndværker eller anden relevant fagperson som kan hjælpe dig med planlægning og udførelse af din energiforbedring.
- 2 På Spareenergi.dk kan du få inspiration til energiforbedringen om "Fra termorude til energirude"
- 3 Læs mere om den konkrete energiforbedring på [www.spareenergi.dk/termorude-til-energirude](http://www.spareenergi.dk/termorude-til-energirude)
- 4 Indhent et eller flere tilbud på energiforbedringen, udvælg den løsning, der passer dig bedst, og begynd din energiforbedring.



**Besparelse**  
9.700 kr./årligt



**CO<sub>2</sub>-reduktion**  
1.199 kg./årligt



**Investering**  
161.300 kr.



**Renoveringstid**  
Fra 2 dage til 1 uge

#### ENERGIPRISER

Svingende energipriser har ikke betydning for bygningens energimærke, men har indflydelse på energiokonomien anført på forsiden. Nogle energimærker er udarbejdet i perioder, hvor energipriserne har været betydeligt højere end andre. Ved høje energipriser kan værdien af besparelsesforslag blive større, hvilket betyder, at det kan give økonomisk mening at gennemføre flere forslag.

#### HJÆLP TIL GENNEMFØRELSE AF ENERGIBESPARELSER OG RÅD OM FINANSIERING

Energikonsulenten kan fortælle dig, hvilke forudsætninger der ligger til grund for de enkelte forbedringsforslag. På [spareenergi.dk](http://spareenergi.dk) kan du læse mere om energirenoveringer og finde inspiration og hjælp til at igangsætte en energirenovering. Find f.eks. Bygningsguiden, hvor vi har samlet viden om de mest almindelige hustyper i Danmark – så du kan få overblik over, hvordan man opnår en bedre bolig, der både er energieffektiv, har et godt indeklima og er tidssvarende.

Kontakt din bank: Flere banker tilbyder klima- og energieffektiviseringslån med lav rente. Ring til din bank og hør hvad de kan tilbyde.

#### Adresse

Vævergade 30  
7150 Barrit

#### Energimærkningsnummer

311591263

#### Gyldighedsperiode

6. april 2022 - 6. april 2032

#### Udarbejdet af

OBH Ingeniørservice A/S  
CVR-nr.: 66819116

På denne side kan du sammenligne økonomi og klimaeffekt for alle rapportens forbedringsforslag.

SIDE 3 - BILAG

RENTABLE RENOVERINGSFORSLAG			
RENOVERINGSFORSLAG	ÅRLIG BESPARELSE*	INVESTERING	REDUKTION I ÅRLIGT UDLEDT CO <sub>2</sub>
<b>HULE YDERVÆGGE</b> Udvendig efterisolering med 150 mm isolering og afsluttende facadepuds	7.100 kr.	280.400 kr.	884 kg CO <sub>2</sub>
<b>FACAEVINDUER</b> Udskiftning af eksisterende vinduer med 2 lags termorude	9.700 kr.	161.300 kr.	1.199 kg CO <sub>2</sub>
<b>YDERDØRE</b> Udskiftning af eksisterende yderdør med termorude	1.600 kr.	28.400 kr.	201 kg CO <sub>2</sub>
<b>VARMEPUMPER</b> Installation af ny luft/vand varmepumpe,	20.400 kr.	128.000 kr.	4.049 kg CO <sub>2</sub>
<b>SOLCELLER</b> Montage af nye solceller	5.400 kr.	52.500 kr.	490 kg CO <sub>2</sub>
ANDRE FORSLAG DER KAN VÆRE RENTABLE, HVIS DE UDFØRES SAMMEN MED ANDRE RENOVERINGER			
<b>FLADT TAG</b> Efterisolering af fladt tag med 250 mm isolering, så den samlede isolering udgør 400 mm og Efterisolering af fladt tag med 100 mm isolering, så den samlede isolering udgør 400 mm	2.500 kr.		312 kg CO <sub>2</sub>
<b>TERRÆNDÆK</b> Ophugning af eksisterende terrændæk og støbning af nyt med 300 mm isolering	3.700 kr.		465 kg CO <sub>2</sub>

\* Tallene er baseret på en standardiseret brug af bygningen. Se siden: FORMÅLET MED ENERGIMÆRKNINGEN.

**Adresse**

Vævergade 30  
7150 Barrit

**Energimærkningsnummer**

311591263

**Gyldighedsperiode**

6. april 2022 - 6. april 2032

**Udarbejdet af**

OBH Ingeniørservice A/S  
CVR-nr.: 66819116



# FORMÅLET MED ENERGIMÆRKNINGEN

Energimærkning af bygninger har to formål: Mærkningen synliggør bygningens beregnede energibehov og er derfor en form for varedeklaration, når en bygning sælges eller udlejes. På baggrund af det beregnede energibehov tildeles boligen en karakter på energimærkningskalaen fra A2020 til G.

Rapporten giver et overblik over de energimæssige forbedringer af boligen, som er rentable at gennemføre eller kan være rentable, hvis de udføres sammen med andre renoveringer. Rapporten beskriver hvad forbedringerne går ud på, hvad de koster at gennemføre, hvor meget energi og CO2 man sparer, og hvor stor besparelse der kan opnås på el- og varmeregninger ud fra det beregnede energibehov.

## DERFOR SKAL DU GENNEMFØRE ENERGIFORBEDRINGER:



### BEDRE INDEKLIMA

Når du energiforbedrer kan det have en positiv betydning for indeklimaet.



### VARMERE OVERFLADER

Dit hus bliver bedre til at holde på varmen, så du får mere gavn af de dele af huset, der før var for kolde til at bruge i hverdagen.



### ØGET KOMFORT

Du får nemmere ved at holde den rette temperatur i boligen, så den bliver rarere at være i.



### MINDRE TRÆK

Din bolig bliver tættere, så det ikke længere trækker fra de steder, hvor du før var generet af kulde og træk.

Det beregnede energibehov er en ret præcis indikator for bygningens energimæssige kvalitet – i modsætning til det faktiske forbrug, som naturligvis er stærkt afhængigt både af vejret og af de vaner, som bygningens brugere har. Nogle sparer på varmen, mens andre fyrer for åbne vinduer eller bruger store mængder varmt vand.

For at kunne sammenligne bygningers energimæssige kvalitet, beregnes bygningens beregnede energibehov ud fra en række standardantagelser for vejr, familiestørrelse, indendørstemperatur, adfærd m.v. Nedenfor ses de mest centrale antagelser for det beregnede energibehov.

## FIRE ÅRSAGER TIL AT HUSETS FAKTISKE VARMEREGNING KAN AFVIGE FRA DET BEREGNEDNE ENERGIBEHOV I RAPPORTEN:



### FAMILIESTØRRELSE

Der antages en gennemsnitlig familiestørrelse relativt til husets størrelse. Den faktiske varmeregning kan afvige, hvis der bo flere eller færre end antaget.



### INDENDØRSTEMPERATUR

Der antages en konstant opvarmning af huset til 20°C. Den faktiske varmeregning kan afvige, hvis beboerne ønsker en højere eller lavere temperatur.



### VARMTVANDSFORBRUG

Der antages et gennemsnitligt forbrug af varmt vand relativt til husets størrelse. Den faktiske varmeregning kan afvige, hvis beboerne bruger mere eller mindre varmt vand.



### VEJRFORHOLD

Der antages gennemsnitlige vejrforhold. Den faktiske varmeregning kan afvige, hvis vinteren er særlig varm eller kold.

#### Adresse

Vævergade 30  
7150 Barrit

#### Energimærkningsnummer

311591263

#### Gyldighedsperiode

6. april 2022 - 6. april 2032

#### Udarbejdet af

OBH Ingeniørservice A/S  
CVR-nr.: 66819116



## BYGNINGSBESKRIVELSE / Vævergade 30, 7150 Barrit

ADRESSE Vævergade 30, 7150 Barrit		BBR NR. 766-10417-1	BFE NR. 4316508	
BYGNINGENS ANVENDELSE I FØLGE BBR Fritliggende enfamilieshus (parcelhus) (120)				OPFØRELSESÅR 1972
ÅR FOR VÆSENTLIG RENOVERING 1979	VARMEFORSYNING Kedel	SUPPLERENDE VARME Elvarme, Pejs og	BOLIGAREAL I BBR 273 m <sup>2</sup>	ERHVERVSAREAL I BBR 0 m <sup>2</sup>
OPVARMET BYGNINGSAREAL 273 m <sup>2</sup>	HERAF TAGETAGE OPVARMET 0 m <sup>2</sup>	HERAF KÆLDERETAGE OPVARMET 0 m <sup>2</sup>	UOPVARMET KÆLDERETAGE 0 m <sup>2</sup>	



ENERGIMÆRKE



ENERGIMÆRKE EFTER RENTABLE BESPARELSFORSLAG



ENERGIMÆRKE EFTER ALLE BESPARELSFORSLAG

## BYGNINGENS BEREGNEDE ENERGIBEHOV

## Opvarmning

FORSYNINGSFORM	VARMEBEHOV I kWh	OMREGNET TIL ENERGIENHED FOR FORSYNINGSFORM
Naturgas	33.740	3.067,3 m <sup>3</sup> naturgas
Elektricitet	6.539	6.539 kWh elektricitet

## Andre energibehov

EL TIL ANDET*	kWh
El til bygningsdrift	611
El til forbrug	7.342

\*El til bygningsdrift er det elforbrug, der i beregningen går til installationer, f.eks. varmfordelingspumper, ventilation mv. El til forbrug dækker over et standardiseret, gennemsnitligt elforbrug til f.eks. hvidevarer, tv mv. El til forbrug påvirker ikke energimærkekarakteren, men den varme der afgives fra elforbrugende udstyr reducerer bygningens beregnede varmebehov.

## Adresse

Vævergade 30  
7150 Barrit

## Energimærkningsnummer

311591263

## Gyldighedsperiode

6. april 2022 - 6. april 2032

## Udarbejdet af

OBH Ingeniørservice A/S  
CVR-nr.: 66819116

## ANVENDTE ENERGIPRISER INKL. AFGIFTER VED BEREGNING AF BESPARELSER

Anvendte energipriser ved beregning af energibesparelserne i denne rapport:

Naturgas  
14,3 kr. pr. m<sup>3</sup>

Elektricitet til opvarmning  
3,24 kr. pr. kWh

Elektricitet til andet end opvarmning  
3,24 kr. pr. kWh

Da energimærkets gyldighed er 10 år bør man altid kontrollere nyeste priser hos leverandøren, priser kan svinge en del, endda indenfor samme år.

I beregninger er anvendt estimerede priser, der omfatter materialer, timeløn til professionelle håndværkere, eventuelle projekteringsomkostninger, byggepladsomkostninger - herunder stillads samt følge- og miljøomkostninger.

Det anbefales at indhente overslag på rapportens besparelsesforslag til almen orientering inden en konkret planlægning igangsættes, herunder projektforslag og indhentning af en fast tilbudspris. Der kan være store afvigelser fra den estimerede pris og en konkret pris, blandt andet på grund af regionale og beskæftigelsesmæssige forhold.

De anvendte el- og brændselspriser er med udgangspunkt i gennemsnits dagspriser, da der kan være forskelle på disse. Priser kan derfor afvige fra aktuelle forhold.

Ønskes der yderligere oplysninger om løsningsforslag og muligheder for efterisolering, varmeinstallationer og ventilation, henvises til "Videncenter for energibesparelser i bygninger" Foruden informative tegninger og eksempler på flere aktuelle situationer, enhver husejer kan komme ud for, indeholder de enkelte afsnit også en udførlig arbejdsbeskrivelse i et let og forståeligt sprog. Der er også henvisninger til yderligere informationer om de enkelte løsningsforslag.

Videncenter for energibesparelser kan kontaktes på tlf. 72 20 22 55 eller på hjemmesiden [www.byggeriogenergi.dk](http://www.byggeriogenergi.dk)

## OPLYST FORBRUG INKL. MOMS OG AFGIFTER

Denne rapport er udskrevet fra [www.boligejer.dk](http://www.boligejer.dk), og er derfor tilgængelig for offentligheden. Hvis det faktiske energiforbrug i bygningen og omkostningerne til dækning af det, er registeret ved energimærkningen, fremgår det ikke i denne rapport, da oplysningerne er fortrolige for enfamiliehuse.

## FIRMA

Firmanummer: 600001  
CVR-nummer: 66819116

OBH Ingeniørservice A/S  
Agerhatten 25  
5220 Odense SØ

obh@obh-gruppen.dk  
tlf. 70217240

Ved energikonsulent  
Claus Sigurd Lykke

## RAPPORTENS GYLDIGHED

Gyldig fra 6. april 2022 til den 6. april 2032

## KLAGEMULIGHEDER

Tror du, der er fejl i rapporten, eller ønsker du at klage over energimærkningen, skal du rette henvendelse til det certificerede energimærkningsfirma, der har udarbejdet mærkningen.

Ejeren af bygningen eller enheden kan klage. Klagen skal være modtaget hos det certificerede energimærkningsfirma, senest:

- 1 år efter energimærkningsrapportens dato, eller
- 1 år efter bygningens overtagelsesdag, som er aftalt mellem sælger og køber, hvis bygningen efter indberetningen af energimærkningsrapporten har fået ny ejer - dog senest 6 år efter energimærkningsrapportens datering.

Reglerne om klageadgang står i gældende bekendtgørelse om energimærkning af bygninger. Klik ind på linket og læs mere om, hvordan du indgiver en klage.

[www.ens.dk/ansvarsomraader/energimaerkning-af-bygninger/klagevejledning](http://www.ens.dk/ansvarsomraader/energimaerkning-af-bygninger/klagevejledning)

Det certificerede energimærkningsfirma behandler klagen og bør meddele sin skriftlige afgørelse af klagen inden for 4 uger.

### Adresse

Vævergade 30  
7150 Barrit

### Energimærkningsnummer

311591263

### Gyldighedsperiode

6. april 2022 - 6. april 2032

### Udarbejdet af

OBH Ingeniørservice A/S  
CVR-nr.: 66819116

### **FORBEHOLD FOR PRISER PÅ INVESTERING I ENERGIBESPARELSE**

Energimærkets besparelsesforslag er baseret på energikonsulentens erfaring og vurdering. Før energibesparelsesforslagene iværksættes, bør der altid indhentes tilbud fra flere leverandører, da de angivne priser alene skal betragtes som vejledende. Desuden bør det undersøges om energiforbedringen kræver myndighedsgodkendelse.

Årligt abonnement for salg af el bør undersøges nærmere, da dette variere meget på det frie el marked.

For en konkret vurdering af ejendommens isoleringsmæssige tilstand, skal der udføres destruktive indgreb i klimaskærmen.

### **DESTRUKTIVE UNDERSØGELSER**

Der er i forbindelse med bygningsbesigtigelsen ikke givet tilladelse til at foretage destruktive undersøgelser. Oplysning om isolering beror derfor på energikonsulentens skøn, tegningsmateriale og byggeskik.

### **BEHANDLING AF OPLYSNINGER**

Energistyrelsen er ansvarlig for behandlingen af oplysninger om bygningen, herunder offentliggørelse af energimærkningsrapporten. Du kan læse mere om reglerne, samt hvordan vi behandler oplysninger på vores hjemmeside.

[www.ens.dk/ansvarsomraader/energimaerkning-af-bygninger/lovgivning-om-energimaerkning](http://www.ens.dk/ansvarsomraader/energimaerkning-af-bygninger/lovgivning-om-energimaerkning)

**Adresse**

Vævergade 30  
7150 Barrit

**Energimærkningsnummer**

311591263

**Gyldighedsperiode**

6. april 2022 - 6. april 2032

**Udarbejdet af**

OBH Ingeniørservice A/S  
CVR-nr.: 66819116

Inden gennemførelse af energibesparelserne i rapporten bør flg. forhold undersøges nærmere i samarbejde med en rådgiver.

- Ved efterisolering af bygningens konstruktioner skal det sikres at disse og nærliggende konstruktioner ventileres og udføres forsvarligt for at undgå fugtproblemer.
- Evt. myndigheds restriktioner.

Derudover er det vigtigt som bruger af bygningen, at sikre tilstrækkelig udluftning i bygningen, da man ved f.eks. udskiftning af vinduer og efterisolering ofte får en mere tæt bygning.

Såfremt energibesparende forslag er udeladt af rapporten i forbindelse med klimaskærmen, grunder dette i rentabilitet og at nuværende isoleringsforhold er af fornuftigt niveau.

Ejer var til stede ved besigtigelsen.

Sælgeroplysninger var ikke udfyldt og underskrevet i forbindelse med besigtigelsen.

### KOMMENTARER TIL BYGNINGSBESKRIVELSEN

Det opvarmede areal er bestemt ud fra opmåling af bygningen i forbindelse med energimærkningen.

Det opvarmede etageareal i henhold til energimærkningens opmåling er i overensstemmelse med BBR meddelelsen.

**Adresse**

Vævergade 30  
7150 Barrit

**Energimærkningsnummer**

311591263

**Gyldighedsperiode**

6. april 2022 - 6. april 2032

**Udarbejdet af**

OBH Ingeniørservice A/S  
CVR-nr.: 66819116

På de følgende sider kan du se en detaljeret beskrivelse af energitilstanden af din bolig, energikonsulentens forslag til energiforbedringer og tilhørende energiløsninger.

Nogle forbedringsforslag er rentable. Det betyder, at du sparer mere på dit energiforbrug inden for energiforbedringens levetid, end energiforbedringen koster at gennemføre.

De rentable forslag fremgår med en investeringspris.

Nogle forbedringsforslag kan med fordel overvejes ved renoveringer, eller hvis der er bygningsdele, der alligevel skal udskiftes. Investeringsprisen til forbedringsforslag ved renovering, er ikke angivet da investeringen vil afhænge af den konkrete renovering, som skal ske i forbindelse med besparelsesforslaget.

## TAG OG LOFT

### FLADT TAG

#### STATUS

Det flade tag (built-up tag) er isoleret med 150 mm mineraluld. Konstruktions- og isoleringsforhold er konstateret ud fra tegningsmateriale.

Det flade tag (built-up tag) er isoleret med 300 mm mineraluld. Konstruktions- og isoleringsforhold er baseret på ejers oplysninger. Konstruktions- og isoleringsforhold er skønnet ud fra renoveringstidspunkt. Konstruktionstykkelser er målt. Isoleringsforholdet er skønnet ud fra dette.

#### RENOVERINGSFORSLAG

Eksisterende tag efterisoleres udvendigt med 250 mm trædefast isolering, så den samlede mængde udgør 400 mm isolering. Den nye tagflade skal have en taghældning på mindst 1:40. Eksisterende tagbeklædning rengøres og efterses for evt. skader, der i så fald skal udbedres. Herved sikres et tæt underlag, der kan fungere som dampspærre i den nye konstruktion. Forudsætningen herfor er, at den eksisterende dampspærre er perforeret. Inden pap- og efterisoleringsarbejdet udføres, skal det eksisterende tag være helt tørt og uden lunger eller buler. Hvis det eksisterende tag er udført med ventilationsspalte mellem isoleringslag og tagbeklædning, skal spalten lukkes effektivt for ikke at miste effekten af efterisoleringslaget. Hvis det eksisterende tag er vådt, dvs. træfugten er over 15-17 %, skal ventilationsspalten forblive åben, indtil konstruktionen er tør, anslået efter et år. Tagkonstruktionen skal udføres med effektivt afvandingsystem til regnvand. Det anbefales, at det udføres med synlige nedløbsrør og tagrender af hensyn til senere inspektion.

#### ÅRLIG BESPARELSE

2.500 kr.

#### INVESTERING

## YDERVÆGGE

### HULE YDERVÆGGE

#### STATUS

Ydervægge er udført som 30 cm hulmur. Vægge består udvendigt og indvendigt af tegl. Hulrummet er isoleret ved opførelsen. Konstruktions- og isoleringsforhold er konstateret ud fra tegningsmateriale.

#### Adresse

Vævergade 30  
7150 Barrit

#### Energimærkningsnummer

311591263

#### Gyldighedsperiode

6. april 2022 - 6. april 2032

#### Udarbejdet af

OBH Ingeniørservice A/S  
CVR-nr.: 66819116

RENOVERINGSFORSLAG	ÅRLIG BESPARELSE	INVESTERING
Udvendig efterisolering af alle ydervægge med 150 mm isolering. Den udvendige efterisolering afsluttes med en facadepudsløsning eller en hertil godkendt pladebeklædning. Vinduerne skal muligvis flyttes med ud i facaderne eller alternativt udskiftes helt i forbindelse hermed. En udvendig isoleringsløsning sikrer optimal kuldebroafbrydelse. Facadernes udseende ændres dog markant, og det skal forinden arbejdet igangsættes undersøges, om lokale bestemmelser evt. hindrer en sådan ændring i bygningens udseende.	7.100 kr.	280.400 kr.

LETTE YDERVÆGGE
<p><b>STATUS</b></p> <p>Ydervægge er udført som let konstruktion med beklædning ud- og indvendig. Hulrum mellem beklædninger er isoleret med 100 mm mineraluld. Konstruktions- og isoleringsforhold er konstateret ud fra tegningsmateriale.</p>

## VINDUER, OVENLYS OG DØRE

FACADEVINDUER						
<p><b>STATUS</b></p> <p>Bygningen har vinduer med tolags termorude. Bygningen har vinduer med tolags energirude i vinduesparti i alrum og delvist i stue på 1. sal</p>						
<table border="1"> <thead> <tr> <th>RENOVERINGSFORSLAG</th> <th>ÅRLIG BESPARELSE</th> <th>INVESTERING</th> </tr> </thead> <tbody> <tr> <td>Eksisterende vinduer med termoruder foreslås udskiftet til nye vinduer med trelags energiruder.</td> <td>9.700 kr.</td> <td>161.300 kr.</td> </tr> </tbody> </table>	RENOVERINGSFORSLAG	ÅRLIG BESPARELSE	INVESTERING	Eksisterende vinduer med termoruder foreslås udskiftet til nye vinduer med trelags energiruder.	9.700 kr.	161.300 kr.
RENOVERINGSFORSLAG	ÅRLIG BESPARELSE	INVESTERING				
Eksisterende vinduer med termoruder foreslås udskiftet til nye vinduer med trelags energiruder.	9.700 kr.	161.300 kr.				

OVENLYS
<p><b>STATUS</b></p> <p>Ovenlysvindue er monteret i det vandrette loft. Ovenlyset er et kuppelovenlys, der består af 2 lags mat akryl, monteret på massiv uisolert karm</p>

YDERDØRE
<p><b>STATUS</b></p> <p>Bygningen har yderdør med tolags termorude. Bygningen har yderdør med tolags energirude i værelse på 1. sal</p>

RENOVERINGSFORSLAG	ÅRLIG BESPARELSE	INVESTERING
Eksisterende yderdør med termorude foreslås udskiftet til en ny med trelags energiruder.	1.600 kr.	28.400 kr.

## GULVE

### TERRÆNDÆK

#### STATUS

Terrændæk er udført af beton med slidlagsgulv. Gulvet er isoleret med 50 mm mineraluld/polystyrenplader under betonen.  
Konstruktions- og isoleringsforhold er konstateret ud fra tegningsmateriale.

RENOVERINGSFORSLAG	ÅRLIG BESPARELSE	INVESTERING
Fjernelse af eksisterende terrændæk og udgravning til underkant af ny isolering, der afrettes i tyndt sandlag. Der isoleres med 300 mm trædefast mineraluld eller polystyrenplader, og afsluttes med 10 cm beton og slidlagsgulve. Overside af slidlag afpasses ny gulvbelægning. Eksisterende installationer efterisoleres og fastholdes for senere indstøbning. Hvis der er samlinger på rør må disse ikke indstøbes. Alternativt udføres nye installationer. Nye installationer er ikke indregnet i investeringen.	3.700 kr.	

## VENTILATION

### VENTILATION

#### STATUS

Der er naturlig ventilation i hele bygningen. Bygningen er normal tæt, da konstruktionssamlinger og fuger ved vindues- og døråbninger, samt tætningslister i vinduer og udvendige døre fremstår i god stand.

## VARMEANLÆG

### VARMEANLÆG

#### STATUS

Der er supplerende varmforsyning i form af el-radiatorer i depot ved bryggers og gulvvarme i badeværelse i stueplan. EL-radiatorer og gulvvarme er indregnet, som en andel af det samlede opvarmede areal.

#### Adresse

Vævergade 30  
7150 Barrit

#### Energimærkningsnummer

311591263

#### Gyldighedsperiode

6. april 2022 - 6. april 2032

#### Udarbejdet af

OBH Ingeniørservice A/S  
CVR-nr.: 66819116



## KEDLER

### STATUS

Ejendommen opvarmes med en 15,3 kW Beretta Idra Green 16 R.S.I. Gaskedlen er placeret i skur mod nordvest. Kedlen er tilsluttet bygningens centralvarmesystem, og opvarmer til både brugsvand og rumopvarmning. Kedlen er en nyere kondenserende gaskedel.

## OVNE

### STATUS

Der er supplerende varmforsyning i form af en lukket pejseindsats. Pejsen er placeret i alrum. Varmekilden indgår ikke i beregning af energiforbruget, i henhold til Energistyrelsens beregningsregler.

Der er supplerende varmforsyning i form af en åben pejs. Pejsen er placeret i stue på,1. Sal Varmekilden indgår ikke i beregning af energiforbruget, i henhold til Energistyrelsens beregningsregler.

## VARMEPUMPER

### STATUS

Der er monteret en ældre on/off styret varmepumpe, som producerer luftvarme til rumopvarmning. Varmepumpen er typen luft/luft, hvilket vil sige at varmepumpen er et splitanlæg med en udedel og en indedel. Luftvarmepumpen forsyner alrum og fordelingsgang, med varme.

### RENOVERINGSFORSLAG

Der udføres nyt to-strengs anlæg med varmfordeling fra varmepumpe via radiatorer i opvarmede rum.

Der foreslås installation af ny luft/vand varmepumpe. Anlægget består af en inde- og udedel, som veksler energi i luften om til varme, der via indedelen leverer varme til både rumopvarmning og varmt brugsvand. Selve indedelen kan placeres i bryggers.

Det anbefales altid at få udført en konkret beregning ud fra en leverandørs- eller producents specifikke beregningsdata, inden arbejdet igangsættes. Ligeledes er det altid en god ide at indhente et samlet tilbud fra en leverandør/montør. Begge dele vil ofte kunne medvirke til en endnu bedre rentabilitet.

Der foreslås installation af ny varmepumpe. I den forbindelse fjernes den eksisterende varmeinstallation.

Der foreslås installation af ny varmtvandsbeholder. Det varme brugsvand produceres i en ny, præisoleret varmtvandsbeholder. Beholderen er en del af et samlet kombimodul.

### ÅRLIG BESPARELSE

20.400 kr.

### INVESTERING

128.000 kr.

### Adresse

Vævergade 30  
7150 Barrit

### Energimærkningsnummer

311591263

### Gyldighedsperiode

6. april 2022 - 6. april 2032

### Udarbejdet af

OBH Ingeniørservice A/S  
CVR-nr.: 66819116

## SOLVARME

### STATUS

Der er ikke stillet forslag til solvarmeanlæg, da dette, med bygningens eksisterende varmeanlæg og den dertilhørende energipris, ikke vil kunne medføre et fornuftigt og rentabelt forslag.

## VARMEFORDELING

### VARMEFORDELING

### STATUS

Den primære opvarmning af ejendommen sker via radiatorer i opvarmede rum. Varmefordelingsrør er udført som to-strengs anlæg.

### VARMERØR

### STATUS

Varmerør er udført som 22 mm kobberør. Varmerørene er isoleret med 20 mm isolering.

### VARMEFORDELINGSPUMPER

### STATUS

I varmeanlægget er der monteret en fordelingspumpe, af fabrikat Grundfos, type UPS 15-60. Pumpen har en maksimal effekt på 90 Watt.

### AUTOMATIK

### STATUS

Der er monteret udetemperaturkompensering til regulering af fremløbstemperaturen i varmeanlægget.

Der er monteret termostatventiler på alle radiatorer til regulering af korrekt rumtemperatur.

## VARMT BRUGSVAND

### VARMT BRUGSVAND

### STATUS

I beregningen er der indregnet et varmtvandsforbrug på 26 liter pr. m<sup>2</sup> opvarmet boligareal pr. år.

## VARMTVANDSRØR

### STATUS

Tilslutningsrør til varmtvandsbeholder er udført som 22 mm kobberør. Rørene er isoleret med 20 mm isolering.

## VARMTVANDSBEHOLDER

### STATUS

Varmt brugsvand produceres via varmtvandsbeholder der er integreret i kedel.

## EL

### SOLCELLER

#### STATUS

Der er ingen solceller på bygningen.

#### RENOVERINGSFORSLAG

Montering af solceller på tagflade. Det anbefales at der monteres solceller af typen Monokrystallinske silicium med et areal på ca. 17,5 m<sup>2</sup>. For at opnå optimal virkningsgrad kan det være nødvendigt at beskære eventuelle trækroner, så der ikke opstår skyggevirkning på solcellerne. Det bør undersøges om den eksisterende tagkonstruktion er egnet til den ekstra vægt fra solcellerne. En eventuel udgift til dette er ikke medtaget i forslagets økonomi.

#### ÅRLIG BESPARELSE

5.400 kr.

#### INVESTERING

52.500 kr.

## VINDMØLLER

### STATUS

Der er ingen vindmølle opstillet til forsyning af bygningen.

#### Adresse

Vævergade 30  
7150 Barrit

#### Energimærkningsnummer

311591263

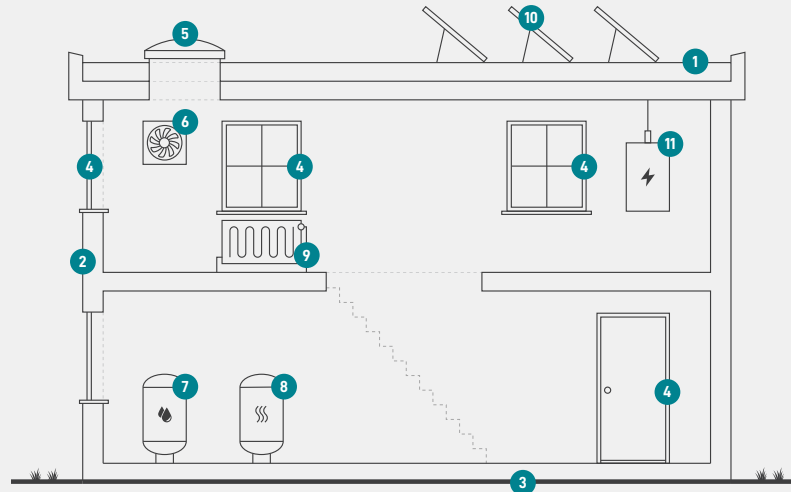
#### Gyldighedsperiode

6. april 2022 - 6. april 2032

#### Udarbejdet af

OBH Ingeniørservice A/S  
CVR-nr.: 66819116

En bygning består af mange dele, der har betydning for bygningens energibehov. Figuren herunder giver en forklaring af de væsentligste dele på tværs af konstruktioner og installationer.



1

### Tag og loft

Bygningens øverste del af klimaskærmen, f.eks. et loftrum, et fladt tag eller et udnyttet tagrum.

2

### Ydervægge

Bygningens vægge ud mod det fri eller mod uopvarmede områder. Væggen kan være hule, massive eller lette ydervægge.

3

### Etageadskillelse og gulv

Bygningens nederste del af klimaskærmen, f.eks. terrændæk, gulv mod krybekælder eller etageadskillelse mod uopvarmet kælder.

4

### Vinduer/døre

Bygningens facadevinduer og yderdøre.

5

### Ovenlys

Bygningens ovenlysvinduer.

6

### Ventilation

Bygningens ventilationsanlæg og ventilationskanaler.

7

### Varmt brugsvand

Bygningens komponenter til varmt brugsvand, bl.a. varmtvandsrør og varmtvandsbeholder.

8

### Varmeanlæg

Bygningens varmeanlæg, f.eks. kedler, fjernvarme, ovne og varmepumper.

9

### Varmefordeling

Bygningens varmfordelingsanlæg, bl.a. varmeanlægget, varmerør og automatik.

10

### Solenergi

Bygningens solenergi, f.eks. solvarme og solceller.

11

### El og teknik

Bygningens driftsrelaterede el og teknik, f.eks. varmfordelingspumper, varmtvandspumper og vindmøller.

#### Adresse

Vævergade 30  
7150 Barrit

#### Energimærkningsnummer

311591263

#### Gyldighedsperiode

6. april 2022 - 6. april 2032

#### Udarbejdet af

OBH Ingeniørservice A/S  
CVR-nr.: 66819116

# ENERGIMÆRKE

FOR BOLIGEN

Vævergade 30  
7150 Barrit

Energimærkningen er baseret på beregnet forbrug



Energistyrelsen

Gyldig fra den 6. april 2022 til den 6. april 2032  
Energimærkningsnummer: 311591263



# TILSTANDSRAPPORT

Vævergade 30 - 7150 Barrit

**GYLDIGHEDSPERIODE:** 06.01.2023 - 06.07.2023

**LØBENUMMER:** H-23-02640-0005

## EJENDOMSINFORMATION

**Ejendomstype:**

Enfamilieshus

**Ejendomsstatus:**

Ejerbolig

**Byggeår:**

1972

**Kommune- og ejendomsnr.:**

766-10417

**Matrikel/ejerlav:**

55V, OVER BARRIT BY,  
BARRIT



## DENNE RAPPORT ER UDARBEJDET AF:

**Bygnings sagkyndig:**

Leif Hansen

**Firma:**

OBH INGENIØRSERVICE A/S

**Adresse:**

Agerhatten 25, 5220 Odense SØ

**Telefon:**

70217240

**E-mail:**

obh@obh-gruppen.dk

# DET SKAL DU VIDE OM TILSTANDSRAPPORTEN



Tilstandsrapporten beskriver synlige skader eller tegn på skader på ejendommen. De skader, der er beskrevet i skadesoversigten, er baseret på den bygningsagkyndiges professionelle skøn og faglige vurdering.



Den bygningsagkyndige vurderer ejendommen ud fra, hvad der kan forventes af en bygning af samme alder og type. Derfor fremgår forhold, der er almindelige for bygningens alder og type ikke som skader i tilstandsrapporten.



Tilstandsrapporten indeholder kun skader, den bygningsagkyndige kan se eller kan kontrollere med enkle hjælpemidler.



Der er ikke nødvendigvis sammenhæng mellem den vurdering, som den bygningsagkyndige giver en skade og prisen på at udbedre skaden. Nogle skader kan udvikle sig over tid og dermed blive væsentligt dyrere at udbedre.

## HVAD KIGGER DEN BYGNINGSSAGKYNDIGE EFTER?

Den bygningsagkyndige kigger på skader, som reducerer bygningens funktion og værdi nævneværdigt. Det kan eksempelvis være svampeskader, konstruktionsfejl eller sætningskader.

### Her er en liste med eksempler på forhold, som den bygningsagkyndige IKKE kigger på:

El- og VVS-installationernes funktion • sædvanligt slid og normal vedligeholdelsesstand • bagatelagte forhold, som ikke påvirker bygningens brug eller værdi væsentligt • bygningens placering på grunden • bygningens planløsning • bygningens indretning • løsøre, eksempelvis hårde hvidevarer • udendørs svømmebassiner og pumpeanlæg • markiser og baldakiner • installationer uden for bygningerne • bygningens æstetik og arkitektur • bygningens lovlighed (bortset fra åbenlyse overtrædelser af bygningslovgivningen).

## NÅR DU KØBER ET BRUGT HUS

Når du køber et brugt hus, er det vigtigt at være opmærksom på, at det ikke kan sammenlignes med et nybygget hus. Tidligere byggemetoder var anderledes end i dag, og vind og vejr samt daglig brug har med tiden slidt på huset. Mange huse er renoveret og ombygget – nogle ad flere omgange. Der kan også være opført tilbygninger.

I tilstandsrapportens skadesoversigt får du et overblik over, hvilke synlige skader bygningerne har. De tidstypiske byggetekniske forhold, man må forvente af et hus af den pågældende type og alder, er som udgangspunkt **ikke** registreret i skadesoversigten. Derfor fremgår eksempelvis manglende maling på vinduer og døre, fugtige kældre i ældre huse og andre skønhedsfejl og kosmetiske skader typisk ikke, da det helt naturligt følger med et brugt hus.

# HUSTYPEBESKRIVELSE

Hustypebeskrivelsen giver dig **generel** information om kendetegn og byggeteknik ved huse af den pågældende type. Du skal være opmærksom på, at der er tale om standardiserede beskrivelser, der ikke er udarbejdet af den bygningsagkyndige.

Informationen om hustypen er generel, og den bygningsagkyndige kan derfor ikke gøres ansvarlig for indholdet i hustypebeskrivelsen. Den har heller ikke indflydelse på ejerskifteforsikringen.



## KENDETEGN OG BYGGETEKNIK

Enfamiliehuse fra perioden ca. 1960 – 1975

I denne periode er der stor efterspørgsel på enfamiliehuse i Danmark og tidens teknikker gør, at flere bygningsdele bliver præfabrikerede, såsom vægelementer til indvendige vægge, spær, døre og vinduer mm.

Facaderne på denne type af huse fremstår ofte meget karakteristiske med murværk op til overkanten af vinduer og døre. Oven på murværket ligger en bærende rem i træ hele vejen rundt om huset, hvorpå tagkonstruktionen ligger af på. Remmen er typisk synlig i facaden og giver sammen med forskellige træbeklædninger og vinduesopdelinger et varierende udtryk.

Fabriksfremstillede gitterspær med 25 grader taghældning og stort udhæng er meget normalt i denne periode. Typisk er der en del træ på både facader og tag som kræver vedligeholdelse. Tagbelægningerne er oftest eternit, men kan også være af tegl- og betontagsten, dette afhænger af hældningen på taget. Flade tage med tagpap er også typisk for denne periode

Etageadskillelsen til taget er normalt isoleret, dog ikke svarende til nutidens krav. Energimæssige forbedrende tiltag kan være udført af tidligere ejere. Gulvkonstruktionen mod jorden er isoleret, enten under betonen eller i strøkonstruktionen. Krybekældere findes i en del af de tidligste boliger fra denne periode.

Indvendige vægge kan være udført af tegl, letbeton, men også som lette vægge af gips og andet.

Overflader på vægge, lofter og gulve er meget forskellige, alt efter hvornår i perioden huset er opført og hvor i landet boligen ligger.

Op til 1970'erne blev der i byerne og mange steder på landet etableret offentlige kloakker i vejene, og de fleste nedsivningstanke sløjfes. De mere afsidesliggende ejendomme på landet vil dog stadig have egen rens tank og nedsivningsanlæg. Typisk sker tømningen af disse tanke via en kommunal tømningssordning. De ældste afløbsinstallationer er oftest udført af betonrør eller glaserede lerrør. Er disse ikke udskiftet eller renoveret, har rørene normalt kun ringe restlevetid.

Rotter lever bl.a. i kloakker og udgør et problem mange steder i Danmark. Rotter er skadedyr, som kan ødelægge rør, installationer og isolering og som desuden kan overføre smitsomme sygdomme. Derfor har husejere pligt til at anmelde tegn på rotter til kommunen.



Kommunerne har ansvaret for de offentlige kloakker, mens de private kloak- og stikledninger er de enkelte husejeres ansvar. Hvis der er mistanke om rotter i private kloak- og stikledninger, kan kloakkens tilstand afklares ved en kloakinspektion.

En kloakinspektion er ikke en del af huseftersynsordningen, og de beskikkede bygningsagkyndige, som udfører et huseftersyn, har ikke kompetence til at udføre en kloakinspektion. Hvis en huskøber ønsker en kloakinspektion, kan køberen bestille inspektionen hos en autoriseret kloakmestervirksomhed.

# OPMÆRKSOMHEDSPUNKTER

## OM OPMÆRKSOMHEDSPUNKTER

Hustypebeskrivelsen indeholder en række konkrete opmærksomhedspunkter, der relaterer sig til beliggenheden og materialerne i huset i denne tilstandsrapport.

Opmærksomhedspunkterne tager højde for eventuelle ændringer som følge af til- eller ombygninger.

Du skal være opmærksom på, at det er **standardiserede beskrivelser**, der er dannet ud fra materialeoversigten sidst i tilstandsrapporten. Den bygnings sagkyndige kan derfor ikke gøres ansvarlig for indholdet, og opmærksomhedspunkterne har heller ikke indflydelse på ejerskifteforsikringen.



### Asbest

Asbest er velegnet som byggemateriale på grund af de høje styrke- og isoleringsegenskaber og fordi asbest er modstandsdygtig over for varme. Desværre er asbestfibre også sundhedsskadelige, og derfor har det siden 1986 ikke været lovligt at bygge med asbestholdige materialer i Danmark. Asbest er normalt ikke farlig eller sundhedsskadelig, hvis blot materialerne får lov til at blive siddende der, hvor de oprindeligt er indbygget. For denne hustype kan der være anvendt asbest i isoleringsmaterialer omkring rørinstallationer, i vinylgulve og fliselim samt i aftrækskanaler af eternit. Eternittagplader med asbest er blevet anvendt helt frem til 1986. Hvis du ønsker at renovere din bolig, skal du være særligt opmærksom på, at asbestholdige materialer skal håndteres efter gældende arbejdsmiljøregler. Det gælder eksempelvis, hvis du skifter tagbelægning eller fjerner fliser fra vægge og gulve. Du kan finde yderligere information om asbest på [Asbest-huset.dk](http://Asbest-huset.dk). Se, hvad du skal være særligt opmærksom på og hvordan du skal forholde dig, hvis du har mistanke om, at der er asbest i dit hus.



### Betonfundament

Betonsokler har ofte nogle områder, hvor pudsens skaller af eller der er nogle mindre revner. De fleste revner opstår oftest straks efter huset er bygget og er normalt nogle svindrevner i betonen. Kommer der eksempelvis forandringer i grundvandsniveauet, kan dette påvirke fundamentet. Revnerne kan også opstå i forbindelse unormale vejrforhold, som lange meget tørre eller fugtige perioder. Sokler uden revner er sjældne.



### Gulvklinter og vægfliser

Gulv- og vægoverflader beklædt med klinter skal altid være intakte, og specielt områderne omkring rørgennemføringerne skal være tætte, så man undgår fugtskader bag klinterne. Utætheder opstår oftest i fugerne mellem gulvet og væggene og i hjørnerne. Fugerne, især de elastiske, kan blive misfarvet af for eksempel skimmel, hvilket ikke er kønt, men uskadeligt. I vådrum skal der være en god ventilation hele døgnet, da der ellers kan opstå fugtrelaterede problemer som for eksempel skimmel.



### Tagpap

Tagbelægninger med mos og alger er ikke unormale. Tagpap og tagduge tager normalt ikke skade af mos, men ved store mængder af mos kan der opstå vandansamlinger. Tagpap og tagduge kan ikke holde til større områder med konstant vand (total max 15%). Ved en eventuel afrensning af mos, skal man sikre sig, at taget kan holde til det. De ældste paptage er af mindre god kvalitet og kræver derfor jævnligt opmærksomhed i forhold til slitage.



### Tegl

Oprindeligt var murede facader udført massive. Senere blev de udført som delvist hule mure. Fra ca. 1920'erne bliver facader udført som hule mure med ståltrådsbindere. Fra 1960'erne er alle huse udført med isolerede facader. Helt frem til 1970'erne er der kuldebroer i væggene – steder hvor for- og bagmure er bygget sammen. Disse kuldebroer kan medføre mørkfarvninger. Dette kan også ske, hvis møbler står tæt til kolde vægge. Uisolerede vægge er naturligt kolde, hvilket også kan opfattes som trækgener. Fugtsikring mellem fundament og facader kommer først omkring 1900, hvilket gør, at fugt trænger op i muren i de ældre huse, fra før den tid.



### Radon

**Radon** er en radioaktiv gas, som findes i den danske undergrund. Du kan ikke se, lugte eller smage gasarten, men den er sundhedsskadelig, og radon kan fremkalde kræft. Radon kan trække op i boligen fra undergrunden, hvis ikke der er lavet en "radonspærre". Huse bygget efter 1998 er udført med radonspærre for at minimere risikoen for forhøjet radonniveau indendørs.

Radonniveauet i undergrunden varierer, alt efter hvor i landet du befinder dig.

**Hedensted kommune** er i klasse 4 med et radonniveau i 10,0% - 30,0%. Du kan se et kort over radonniveau på [www.radonguiden.dk](http://www.radonguiden.dk). Her kan du også finde mere information om, hvordan du kan sikre dit hus mod radon og hvordan du får foretaget en præcis måling af radonniveauet.

## TAGETS RESTLEVETID

Oplysningerne om tagets restlevetid er baseret på et tabelopslag. Det er altså ikke en konkret vurdering af tilstanden på beboelsesbygningens tag.

Levetidstabellerne fra Statens Byggeforskningsinstitut lægger til grund for den illustrerede restlevetid, og tager højde for tagets alder og materialer.

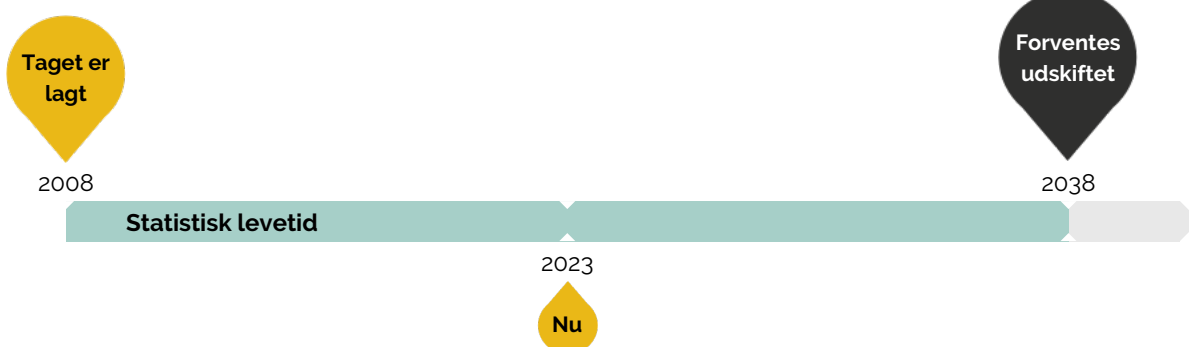
Du skal være opmærksom på, at et tags reelle levetid kan variere meget, alt efter vind, vejr og vedligeholdelse.

**Hvis der er konstateret en skade på det konkrete tag, vil det fremgå af skadesoversigten.**

De væsentligste bygningsdele i tagkonstruktionen, som sikrer bygningen mod klimaet, er tagbelægningen samt eventuelt undertag og inddækninger.



### Tagbelægning - Tagpap/tagduge



# BYGNINGER I TILSTANDSRAPPORTEN

Litra	Anvendelse	Opført	Bebygget areal m2		Etager udover kælder	Udnyttet tagetage m2	Brutto etageareal m2	
			Total	Kælder			Bolig	Erhverv
A	Beboelse	1972	295	-	1	85	273	-
B	Drivhus	-	6	-	-	-	-	-

## BEMÆRKNINGER

Nedenfor kan du læse om bygninger og bygningsdele, som af forskellige årsager ikke er besigtiget.

**Du skal være opmærksom på, at der er forskel på, hvordan du er dækket i ejerskifteforsikringen i forhold til disse undtagelser. Du kan læse mere i forsikringsbetingelserne.**

### BYGNINGER, SOM DEN BYGNINGSSAGKYNDIGE HAR UNDTAGET

*Alle bygninger er som udgangspunkt en del af eftersynet. Men den bygningsagkyndige kan undtage konkrete bygninger på grund af ringe byggeteknisk eller brugsmæssig værdi.*

**Drivhus:** Undtaget grundet ringe værdi, da bygningen er opført i simple materialer.

### BYGNINGSDELE, SOM DEN BYGNINGSSAGKYNDIGE IKKE KUNNE BESIGTIGE

*Hvis der er bygningsdele eller rum, der normalt er tilgængelige, men som den bygningsagkyndige i denne gennemgang ikke har kunnet besigtige, er de ikke omfattet af eftersynet.*

#### Beboelse

**Tag:** Tagflade er delvis besigtiget, fordi den er dækket med mos.

**Ydervægge:** Sokkel og ydervæg mod øst er delvist besigtiget på grund af beplantning.

**Bryggers:** Gulvafløb er ikke besigtiget pga. fryser.

### BYGNINGSDELE, DER VAR GJORT UTILGÆNGELIGE UNDER BYGNINGSEFTERSYNET

*Hvis bygningsdele eller rum er gjort utilgængelige under eftersynet, kan den bygningsagkyndige ikke besigtige dem. Af denne årsag er de ikke omfattet af eftersynet og er normalvis ikke dækket af ejerskifteforsikringen.*

**Ingen rum eller bygningsdele, var gjort utilgængelige**

## BEMÆRKNINGER VEDRØRENDE TERMORUDER

Der kan forekomme punkterede termoruder, som ikke kunne konstateres visuelt på besigtigelsestidspunktet. Synligt punkterede ruder vil fremgå af skadesoversigten.

**Beboelse**

## AFVIGELSER FRA BYGNINGS- OG BOLIGREGISTRET (BBR)

Afvigelserne er den bygningsagkyndiges markering af de åbenlyse afvigelser i forhold til BBR. Oplysningerne er ikke baseret på en faktisk opmåling. Ejer har pligt til at sikre, at oplysningerne i BBR er korrekte.

**Beboelse:** Areal afviger fra BBR. Oplysningerne i rapporten er baseret på de faktuelle forhold på besigtigelsestidspunktet.

## FØLGENDE MATERIALE FORELÅ:

BBR-ejermeddelelse 02.01.2023

Der findes ingen tidligere tilstandsrapporter på ejendommen

Andre bygningsoplysninger:

Plan-, snit- og facadetegninger var til rådighed ved huseftersynet. Materialet er dateret 4-12-1972.

## ØVRIGE OPLYSNINGER:

A:

I bebygget areal indgår 58 m<sup>2</sup> carport.

I bebygget areal indgår 49 m<sup>2</sup> overdækning.

B:

Opførelsesår er ukendt.

# SKADESOVERSIGT

I dette afsnit finder du en oversigt over de skader, der er fundet ved gennemgangen.

Den bygningsagkyndige kan knytte en bemærkning til skaden. En bemærkning er den bygningsagkyndiges skøn og vurdering af skadesårsag og konstruktioner.

**Vær opmærksom på, at ejerskifteforsikringen ikke dækker de registrerede skader.**



## SÅDAN FUNGERER VURDERINGSSYSTEMET

Hver konstateret skade under gennemgangen får en vurdering, der viser, hvor alvorlig skaden er. Skadens alvor vurderes ud fra, hvor store konsekvenser den kan have for bygningsdelen, og hvor akut det er at få den udbedret.

I tilstandsrapporten kan du læse om følgende typer af skader:



### Kritiske skader

Skader ved bygningsdelen, som allerede har medført eller vil medføre, at bygningsdelens funktion svigter på **kort sigt**. Dette svigt kan medføre eller kan allerede have medført skader på andre bygningsdele.



### Alvorlige skader

Skader ved bygningsdelen, som vil medføre, at bygningsdelens funktion svigter på **længere sigt**. Dette svigt kan medføre skader på andre bygningsdele.



### Mindre alvorlige skader

Skader, som ikke har nogen indflydelse på bygningsdelens eller bygningens funktion.








### Mulige skader

Forhold ved bygningsdelen, som bør undersøges for at afklare, om det er en skade. Det kan være en kritisk eller en alvorlig skade. Derfor bør du afklare den mulige skades omfang og konsekvenser. Hvis du vælger at købe ejendommen, uden at forholdet er undersøgt nærmere, bærer du selv risikoen.

**Kort sigt** er, når den bygningsagkyndige ud fra sin indsigt og erfaring skønner, at skaden udvikler sig negativt indenfor en periode på op til cirka 2 år. Det kan være meget individuelt, hvordan en skade udvikler sig. Det kan være væsentligt hurtigere end 2 år. Det er også muligt, at den negative udvikling allerede er begyndt.

# SKADER UDEN PÅ BEBOELSE

## BEBOELSE - TAG

Nr.	Vurdering	Skade	Risiko	Bemærkning
1		Tagpap har lunger, vandansamlinger og dampbuler særligt over 1sal.	Der kunne ikke konstateres utætheder i taget, men der vurderes nærliggende risiko herfor, grundet alder og nedslidning.	-
2		Tagpap/tagduge er uden sternkapsel ved kanter mod sydvest og mod nordvest.	Forholdet kan medføre fugtindtrængning og følgeskader i omkringliggende konstruktioner.	-
3		Der er udfaldne fuger i skorsten mod syd.	-	-
4		Remender har trænedbrydning mod vest og mod syd.	-	-
5		Tagnedløb er utæt mod nordøst.	Der er risiko for yderligere skadesudvikling og på sigt følgeskader.	-




## BEBOELSE - YDERVÆGGE

Nr.	Vurdering	Skade	Risiko	Bemærkning
6		Der er revnedannelse i murværk ved vinduer mod nord og mod øst.	Der er risiko for yderligere skadesudvikling.	-
7		Der er udfaldne fuger i murværk bl.a. mod vest.	-	-
8		Værn er manglende ved tagterrasse mod syd.	Der er risiko for personskade.	-




## BEBOELSE - DØRE/VINDUER/PORTE

Nr.	Vurdering	Skade	Risiko	Bemærkning
-----	-----------	-------	--------	------------



9		Der er defekter/nedslidning i skydedør mod syd.	Der er risiko for yderligere skadesudvikling.	-
10		Der er trænedbrydning i et vindue mod syd.	-	-
11		Sålbænke er med defekte fuger.	-	-

### BEBØELSE - FUNDAMENT/SOKKEL



Nr.	Vurdering	Skade	Risiko	Bemærkning
12		Sokkel er revnet mod nord.	-	-
13		Sokkelpuds er med mangelfuld vedhæftning, med afskalninger og revnet bl.a. mod nord.	-	-
14		Klinker er med mangelfuld vedhæftning på hovedtrappe mod nord.	-	-

# SKADER INDE I BEBOELSE

## BEBOELSE - Stueplan - Entre

Nr.	Vurdering	Skade	Risiko	Bemærkning
15		Klinkegulv er med mangelfuld vedhæftning og manglende fuger langs vægge.	-	-

## BEBOELSE - Stueplan - Gæstetoilet/wc-rum


Nr.	Vurdering	Skade	Risiko	Bemærkning
16		Væg er revnet i hjørne ved toilet.	Forholdet er af mindre betydning og området er ikke udsat for vandbelastning.	-
17		Gulv afløb er med synlig beton.	Da gulvet ikke er under daglig vandbelastning, vurderes der konkret ikke at være nærliggende risiko for fugtindtrængning i tilstødende bygningsdele.	-

## BEBOELSE - Stueplan - Badeværelse mod øst

Nr.	Vurdering	Skade	Risiko	Bemærkning
18		Gulvbelægning er med mangelfuld vedhæftning og med revner.	Der er risiko for fugtindtrængning i de underliggende konstruktioner og dermed følgeskader.	-
19		Vægbeklædning er med mangelfuld vedhæftning og revnet ved ydervæg, i bruseniche og omkring badekar.	Der er risiko for fugtindtrængning i de bagvedliggende konstruktioner og dermed følgeskader.	-
20		Mørtelfuge er revnet inden for vådzone.	Forholdet giver risiko for fugtindtrængning i bagvedliggende konstruktioner og dermed følgeskader.	-

Nr.	Vurdering	Skade	Risiko	Bemærkning
21		Gulvafløb er med synlig beton i bruseniche og under vask.	Forholdet kan medføre fugtudsivning i gulvkonstruktionen, og medføre skade på bl.a. armering og eventuelle rør.	-

#### BEBOELSE - Stueplan - Fordelingsgang

Nr.	Vurdering	Skade	Risiko	Bemærkning
22		Væg har revnedannelse under rem.	Skaden er af væsentligt omfang.	-



#### BEBOELSE - Stueplan - Værelse mod sydøst

Nr.	Vurdering	Skade	Risiko	Bemærkning
23		Gulv er skævt.	-	-

#### BEBOELSE - Stueplan - Køkken/alrum


Nr.	Vurdering	Skade	Risiko	Bemærkning
24		Klinkegulv er med mangelfuld vedhæftning.	-	-

#### BEBOELSE - Stueplan - Bryggers

Nr.	Vurdering	Skade	Risiko	Bemærkning
25		Dør har skade i dørbled ved bundstykke.	-	-
26		Gulvbelægning er med mangelfuld vedhæftning.	Da det er uden for det direkte vandbelastede område, vurderes der ikke at være risiko for følgeskader.	-

#### BEBOELSE - Stueplan - Fyrrum




Nr.	Vurdering	Skade	Risiko	Bemærkning
-----	-----------	-------	--------	------------

27		Der er fugtskjolder/vand ved fyr.	Årsagen kan ikke umiddelbart fastlægges, og forholdet bør undersøges nærmere.	-
----	---	-----------------------------------	---	---

#### BEBØELSE - 1. sal - Stue

Nr.	Vurdering	Skade	Risiko	Bemærkning
28		Der er punkteret termoglas i dør og i vinduer mod syd.	-	-

#### BEBØELSE - 1. sal - Badeværelse

Nr.	Vurdering	Skade	Risiko	Bemærkning
29		Gulvbelægning er med mangelfuld vedhæftning i bruseniche og omkring badekar.	Der er risiko for fugtindtrængning i de underliggende konstruktioner og dermed følgeskader.	-
30		Vægbeklædning er med mangelfuld vedhæftning omkring badekar og i bruseniche.	Der er risiko for fugtindtrængning i de bagvedliggende konstruktioner og dermed følgeskader.	-
31		Gulv afløb er med synlig beton i bruseniche.	Der er risiko for fugtindtrængning i omliggende konstruktioner og dermed følgeskader.	-

# SÆLGEROPLYSNINGER

Sælgeren af en ejendom skal give oplysninger om alle bygninger på grunden ud fra sit kendskab til ejendommen. Du skal i den forbindelse være opmærksom på, at sælger ikke i alle tilfælde har et dækkende kendskab til forholdene ved ejendommen. Det kan f.eks. være tilfældet, hvor forholdene ligger før sælgers overtagelse af ejendommen eller adskillige år tilbage. Oplysningerne er grundlag for den bygningsagkyndiges gennemgang af ejendommen, når der skal udarbejdes en tilstandsrapport.

Du skal være opmærksom på, at sælgers besvarelse ikke har garantivirkning.

OPLYSNINGER OM BESTILLING AF TILSTANDSRAPPORTEN		SVAR
1.1	Hvordan fandt du den bygningsagkyndige?	
	Vælg	Min ejendomsmægler bad et forsikringselskab om at finde en efter aftale med mig
1.2	Har du en ejendomsmægler til at hjælpe med salget af din ejendom?	Ja
	Firma navn	Home
	Lokal afdeling og adresse	Hedensted Vesterbrogade 9, 8722 Hedensted

GENERELLE OPLYSNINGER		SVAR
2.1	Hvor mange år har du ejet ejendommen?	23
2.2	I hvilken periode har du boet på ejendommen?	Juli 99 - Dec. 22

UDFØRTE BYGGEARBEJDER PÅ EJENDOMMEN		SVAR
3.1	Har du kendskab til, at der er udført tilbygninger med boligformål?	Nej
3.2	Har du kendskab til, at der er udført ombygninger af eksisterende bolig?	Nej
3.3	Har du kendskab til, at der er udført større renoveringer i eller af boligen?	Nej
3.4	Har du kendskab til, at der er opført andre bygninger?	Nej

TAGE		SVAR
4.1	Har du kendskab til, at det nuværende tag er eller har været utæt?	Ja
	Vi vil gerne vide: - Hvor taget er eller har været utæt - Hvad der er eller har været utæt - Er skaden udbedret - Hvornår det er udbedret - Er det udført som selvbyg	Skaden er udbedret. Problem var ovenlysvindue.
4.2	Har du kendskab til, at taget (tagkonstruktionen) er blevet repareret efter fugt-, råd-, svampe- eller insektskader?	Nej
4.3	Er huset med tagrum (loftsrums)?	Nej
4.4	Er der adgang til tagrummet (loftrummet)?	Nej
4.5	Er huset med skunkrum?	Nej
4.6	Er der adgang til skunkrummet?	Nej
4.7	Er der skorsten på huset?	Ja
4.8	Har du kendskab til, at der er eller har været skader på skorstenen?	Nej
4.9	Har du kendskab til, at der har været bemærkninger fra skorstensfejer?	Nej

YDERMUR		SVAR
5.1	Har du kendskab til, at der er eller har været revner i ydermur?	Ja
	Beskriv placeringen af revner	Udenfor badeværelsevindue
5.2	Har du kendskab til, at der er eller har været fugtproblemer på ydermurene?	Nej
5.3	Har du kendskab til, at ydermur er blevet repareret efter fugt-, råd-, svampe- eller insektskader?	Nej

INDERVÆGGE/SKILLEVÆGGE		SVAR
6.1	Har du kendskab til, at der er eller har været revner i indervægge/skillevægge?	Ja
	Beskriv placeringen af revner	Til højre vor badeværelsedør
6.2	Har du kendskab til, at der er eller har været fugtproblemer på indervægge/skillevægge?	Nej
6.3	Har du kendskab til, at indervægge/skillevægge er blevet repareret efter fugt-, råd-, svampe- eller insektskader?	Nej

FUNDAMENTER/SOKLER		SVAR
7.1	Har du kendskab til, at der er eller har været revner i fundamenter/sokler?	Nej
7.2	Har du kendskab til, at huset er efterfunderet, understøbt eller piloteret efter opførelsen?	Nej
7.3	Har du kendskab til, at der er udarbejdet geoteknisk rapport?	Nej

KÆLDER/KRYBEKÆLDER		SVAR
8.1	Er der kælder?	Nej
8.2	Har du kendskab til, at der er trukket vand (ikke kun fugt) ind i kælderen?	Nej
8.3	Har du kendskab til, at kælderen er blevet repareret efter fugt-, råd-, svampe- eller insektskader?	Nej
8.4	Har du kendskab til at, der er dræn, helt eller delvist, langs ydersiden af kælders vægge?	Nej
8.5	Har du kendskab til, at der er en grundvandspumpe?	Nej
8.6	Er der krybekælder?	Nej
8.7	Har du kendskab til at der har trukket vand (ikke kun fugt) ind i krybekælderen?	Nej
8.8	Har du kendskab til at krybekælderen er blevet repareret efter fugt-, råd-, svampe- eller insektskader?	Nej
8.9	Har du kendskab til at der er dræn, helt eller delvist, langs ydersiden af krybekælders vægge?	Nej

GULVE		SVAR
9.1	Har du kendskab til, at gulve er blevet repareret efter fugt-, råd-, svampe- eller insektskader?	Nej
9.2	Har du kendskab til, at der er eller har været øvrige skader på gulve?	Nej

VINDUER OG DØRE		SVAR
10.1	Har du kendskab til, at der er punkterede termoruder, energiruder osv.?	Ja
	Vi vil gerne vide: - Hvor de punkterede ruder er placeret?	Skydedør og i pejsestue

LOFTER/ETAGEADSKILLELSER		SVAR
11.1	Har du kendskab til, at etageadskillelsen, herunder træværk, bjælker, gulve osv., er blevet repareret efter fugt-, råd-, svampe- eller insektskader	Nej
11.2	Har du kendskab til, at der er udført nedhængte, forsænkede eller nedsænkede lofter?	Nej

VÅDRUM		SVAR
12.1	Har du kendskab til, at der er løse eller revnede fliser på gulv eller vægge?	Nej

VVS		SVAR
13.1	Hvilken hovedvarmekilde er der i ejendommen?	Gasfyr
13.2	Fyldes der vand på varmeanlægget mere end en gang årligt?	Nej
13.3	Har du kendskab til, at der er eller har været rørskader (utætte rør) i gulve eller vægge?	Nej
13.4	Har du kendskab til, at der indenfor de sidste 5 år har været behov for at rense kloakerne, fx ved hjælp af slamsuger?	Nej
13.5	Har du kendskab til, at der er varmeinstallationer eller termostatventiler, som ikke virker?	Nej
13.6	Har du kendskab til, at dele af VVS-installationen, er udført uden autorisation?	Nej





ROTTER OG ASBEST		SVAR
14.1	Har du kendskab til, at der er brugt asbestholdige materialer i huset?	Nej
14.2	Har du kendskab til, at der har været eller er rotter på ejendommen?	Ja
	Hvornår og hvor?	6 mdr. siden, er ikke set siden
	Har du anmeldt det til kommunen?	yes
	Eventuelle bemærkninger	13.1: Der er også afkrydsning i "Andet"

Dato

Underskrift - ejer/sælger

Sæt X

Sælger var til stede

**SÆLGER:**

**Philip Hvidegaard Hay**

Vævergade 30

7150 Barrit

# OM HUSEFTERSYNSORDNINGEN

Huseftersynsordningen omfatter en gennemgang af bygningernes tilstand og elinstallationer. Det resulterer i en tilstandsrapport og en elinstallationsrapport, som er en forudsætning for at tegne en ejerskifteforsikring. Når sælger gør brug af huseftersynsordningen, er sælger fritaget for det normale 10-årige sælgeransvar. Det vil sige, at der skal udarbejdes en elinstallationsrapport og en tilstandsrapport, og sælger skal give køber et tilbud om ejerskifteforsikring samt tilbyde at betale halvdelen af den tilbudte ejerskifteforsikring.

Bemærk: Har du som køber modtaget rapporter inden deres udløbsdatoer, skal der ikke udarbejdes nye rapporter, selvom købet gennemføres efter gyldighedsperiodens udløb.



## BYGNINGSEFTERSYN

### Tilstandsrapport

Bestilles og betales af sælger  
Gyldighedsperiode: 6 måneder



## ELEFTERSYN

### Elinstillationsrapport

Bestilles og betales af sælger  
Gyldighedsperiode: 12 måneder

## EJERSKIFTEFORSIKRING

**Sælger bestiller rapporter** og indhenter forsikringstilbud.

**Køber vælger** og bestiller forsikring.

Sælger betaler halvdelen af sit fremlagte forsikringstilbud. Køber betaler det resterende beløb.

**Sælger fritages** herefter for det normale 10-årige sælgeransvar.



## BYGNINGSEFTERSYN

### Hvordan er bygningseftersynet udført?

Bygningerne vurderes ud fra det, den bygningssagkyndige umiddelbart kan se.

Eksempelvis løftes væg-til-væg-tæpper ikke, og isolering i skunke eller tagrum fjernes ikke for at kigge på de bagvedliggende konstruktioner.

Derfor kan der være skjulte skader, som den bygningssagkyndige ikke kan se, og som derfor ikke fremgår af tilstandsrapporten.

### Hvad omfatter bygningseftersynet ikke?

Forhold, der er typiske for boligens type og alder, samt almindeligt slid er ikke en del af bygningseftersynet og fremgår ikke af tilstandsrapporten. Disse forhold er ikke dækket af ejerskifteforsikringen.

Derudover undersøger den bygningssagkyndige ikke bagatelagte forhold og løsøre. Det er eksempelvis hårde hvidevarer, almindeligt slid, udendørs svømmebassiner, markiser og baldakiner med mere.

## OM EJERSKIFTEFORSIKRINGEN

### Hvordan tegnes en ejerskifteforsikring?

Når du køber et hus, kan du købe en ejerskifteforsikring, hvis der er udarbejdet en tilstandsrapport og en elinstallationsrapport. Rapporterne er altså grundlaget for ejerskifteforsikringen.

Det er køber, der afgør, om der skal købes en forsikring. Sælger skal fremskaffe et tilbud på en ejerskifteforsikring og tilbyde at betale halvdelen af det fremlagte tilbud. Du kan, som køber, indhente tilbud fra andre forsikringsselskaber, men uanset om du vælger et dyrere eller billigere tilbud, skal sælger betale halvdelen af præmien af sit fremlagte forsikringstilbud.

### Hvad sker der, hvis der ikke tegnes en ejerskifteforsikring?

Hvis du som køber ikke tegner en ejerskifteforsikring, skal du normalt selv betale alle udgifter til udbedring af husets skader, hvad enten de er nævnt i en rapport eller ej. Sælger kan i visse tilfælde stadig have et ansvar - se afsnittet om "sælgeransvar".

### Hvad dækker ejerskifteforsikringen?

#### **Skader og fysiske forhold**

Ejerskifteforsikringen dækker udbedringen af aktuelle skader samt fysiske forhold ved bygningen, der giver nærliggende risiko for skader. Såvel skader som de fysiske forhold skal afvige nævneværdigt fra tilsvarende ejendomme af samme alder og type, for at forsikringen dækker. Størrelsen på erstatningen afhænger af bygningsdelens alder og forsikringsbetingelserne. Det er dog en forudsætning, at skaden var tilstede inden du som køber overtog ejendommen, og at du ikke kendte til skaden på overtagelsestidspunktet.

#### **VVS-installationer**

Udbedring af manglende eller væsentligt nedsat funktion af VVS-installationer i og under de forsikrede bygninger ud til ydersiden af bygningens fundament, samt lovliggørelse af ulovlige forhold ved sådanne installationer.

#### **Elinstallationer**

Udbedring af manglende eller nedsat funktion af elinstallationer i og på de forsikrede bygninger, samt lovliggørelse af ulovlige forhold ved sådanne installationer.

Der kan være forskel på, hvad forsikringen dækker – men det fremgår af tilbuddet og betingelserne fra forsikringsselskabet. Det er derfor en god ide at læse disse betingelser. Lovgivningen fastsætter dog nogle minimumskrav for dækningens omfang, herunder en forsikringsperiode på minimum 5 år. Du kan læse mere om ejerskifteforsikring på [www.forsikringsoplysningen.dk](http://www.forsikringsoplysningen.dk)

### Hvad dækker ejerskifteforsikringen ikke?

Skader og fysiske forhold, der er nævnt i tilstandsrapporten eller elinstallationsrapporten, er ikke dækket, medmindre disse forhold er klart forkert beskrevet i rapporten. Det fremgår af forsikringsbetingelserne, hvornår et forhold anses for klart forkert beskrevet. Hvis det fremgår af en af rapporterne, at der er forhold, som er gjort utilgængelige, vil de ikke være omfattet af forsikringen. Herudover kan der være andre undtagelser for dækningen, som fremgår af forsikringsbetingelserne og bekendtgørelsen om ejerskifteforsikringens dækningsomfang. Eventuelle forbehold for forsikringens dækning vil fremgå af forsikringspolisen.

Når man køber et brugt hus, må man forvente, at huset er præget af alder og brug. Derfor vil ejerskifteforsikringen ikke dække forhold, der alene består i slid og manglende vedligeholdelse, forhold der er normale for husets type og alder, eller forhold, som køber havde kendskab til ved handlens indgåelse.

Ejerskifteforsikringen dækker ikke købers individuelle ønsker om en særlig anvendelse af ejendommen, eller det forhold i sig selv, at en bygningsdel består af et andet materiale end beskrevet i tilstandsrapporten eller elinstallationsrapporten.

### **Rapportens gyldighedsperiode**

Tilstandsrapporten er gyldig i 6 måneder, og herefter skal der laves en ny.

Elinstallationsrapporten har en gyldighedsperiode på 12 måneder, og herefter skal der laves en ny.

### **Sælgeransvar**

Sælger kan blive fritaget for det normale 10-årige sælgeransvar, hvis sælger præsenterer en gyldig tilstandsrapport og elinstallationsrapport for køber sammen med et tilbud om en ejerskifteforsikring, inden køber underskriver købsaftalen.

Sælger skal sikre sig, at køber er klar over, at det 10-årige sælgeransvar er bortfaldet.

Sælger kan fortsat komme til at hæfte for:

- Forhold uden for bygningen (eksempelvis. forurenede jord)
- Ulovligheder (eksempelvis bygninger eller bygningsdele, der er opført i strid med gældende regler)
- Hvis sælger bevidst eller groft uagtsomt har givet ukorrekte oplysninger i forbindelse med huseftersynet (eksempelvis ved at fortie skjulte skader, som sælger har kendskab til)

## **TILLÆG OG REVISIONER**

### **Hvad er en revision?**

En revision betyder, at den bygningssagkyndige har ændret en eller flere oplysninger i tilstandsrapporten efter at den første gang er inddateret. Det er kun muligt at foretage en revision af rapporten inden for tilstandsrapportens gyldighedsperiode, som er 6 måneder.

Hvis der er foretaget en revision af rapporten fremgår det af rapportens side 2, hvad der er ændret. Revisionen ændrer ikke på rapportens gyldighedsperiode.

### **Hvad er et tillæg?**

Tilstandsrapporten kan være suppleret af et tillæg. Tillægget kan indeholde oplysninger om forhold, som ikke skal fremgå af tilstandsrapporten, men det kan også indeholde oplysninger, som uddyber tilstandsrapportens oplysninger. Tillægget er ikke en del af tilstandsrapporten og er ikke omfattet af huseftersynsordningen.

## **KLAGER**

### **Hvor kan jeg klage over tilstandsrapporten?**

Den bygningssagkyndige bør finde alle synlige skader og forhold, som kan give skader. Du kan naturligvis klage, hvis den sagkyndige har overset synlige skader eller lavet andre fejl, så tilstandsrapporten giver et forkert indtryk af huset.

Du kan klage til Disciplinær- og klagenævnet for beskikkede bygningssagkyndige, som behandler klager fra både købere og sælgere over tilstandsrapporter, der er udarbejdet af beskikkede bygningssagkyndige.

Du skal forelægge din klage for den bygningssagkyndige, inden du klager til nævnet [www.husklage.dk](http://www.husklage.dk).

## VIL DU VIDE MERE?

Vil du vide mere om huseftersynsordningen generelt og om bygningseftersynet, kan du finde flere informationer og detaljer på [www.boligejer.dk](http://www.boligejer.dk) sammen med de digitale rapporter.

## DENNE RAPPORT ER UDARBEJDET AF:

Firma: OBH INGENIØRSERVICE A/S  
Beskikket bygningssagkyndig: Leif Hansen

Adresse: Agerhatten 25, 5220 Odense SØ  
Telefon: 70217240  
E-mail: [obh@obh-gruppen.dk](mailto:obh@obh-gruppen.dk)

Den beskikkede bygningssagkyndige har en samarbejdsaftale med: Gjensidige


Besigtigelsesdato: 05.01.2023

# OPLYSNINGER TIL EJERSKIFTEFORSIKRING

Oplysningerne i dette afsnit omhandler bygningskonstruktioner. Oplysningerne er henvendt til ejerskifteforsikringen, men vedlægges tilstandsrapporten som bilag.

Oplysningerne kan ikke betragtes som en garanti for korrekt materialeangivelse eller konstruktionsudformning.

BEBOELSE	
Tag	Fladt tag, tagrender/nedløb, tagkonstruktion af bjælkespær, taghældning mellem 0° og 1°, tagbelægning af tagpap eller -dug, muret skorsten.
Ydervægge	Hulmur, træ, facader af tegl/kalksandsten.
Vinduer, døre og porte	Træ.
Fundament/sokler	Beton / fundablokke / lecablokke.
Kældre/krybekældre	-
Vådtrum (badeværelse, toilet og bryggers)	Gulvfliser på uorganisk konstruktion, vægfliser på uorganisk konstruktion.
Gulvkonstruktion og etageadskillelser	Kapillarbrydende lag ikke oplyst, terrændæk - betonsten, gulvkonstruktion af beton, gulvkonstruktion med strøer, gulvbelægning af svømmende gulve på undergulv, gulvbelægning af fliser.
Bagmure og indervægge	Murværk, let væg med træbeklædning.
Lofter	Listeloft, panelloft, pladeloft, profilbrædder.
Indvendige trapper	Træ, stål.
VVS-installationer	Pejs, brændeovn, gas/centralvarme, luft/luft varmepumpe, gulvvarme, vand.



# ELINSTALLATIONS- RAPPORT

Vævergade 30 - 7150 Barrit

**GYLDIGHEDSPERIODE:** 06.01.2023 - 06.01.2024

**LØBENUMMER:** E-1193294

## EJENDOMSINFORMATION

**Byggeår:**

1972

**Kommune- og ejendomsnr.:**

766-10417

**Matrikel/ejerlav:**

55V, OVER BARRIT BY,  
BARRIT



## DENNE RAPPORT ER UDARBEJDET AF:

**Firma:**

OBH INGENIØRSERVICE A/S

**Gennemgangen er foretaget af:**

Leif Hansen

**Adresse:**

Agerhatten 25, 5220 Odense SØ

**Telefon:** 70217240

**E-mail:** obh@obh-gruppen.dk

**CVR-nummer:** 66819116

# DET SKAL DU VIDE OM ELINSTALLATIONSRAPPORTEN



Elinstallationsrapporten beskriver ulovlige forhold og funktionsfejl ved elinstallationen. En installation er ulovlig, hvis den ikke lever op til de standarder og lovkrav, der var gældende, da installationen blev udført. Ulovlige forhold fremgår af fejloversigten på side 6. Funktionsfejl i den lovlige del af elinstallationen, fremgår ikke af fejloversigten. "Elinstallatørvirksomhedens oplysning om funktionsdygtighed" på side 4.



Den autoriserede elinstallatørvirksomhed foretager en visuel gennemgang og udfører **stikprøver** på baggrund af erfaring og en professionel faglig vurdering. Fagpersonen undersøger installationer, som vækker opmærksomhed, eller hvor der erfaringsmæssigt ofte vil være fejl. Stikprøver udvælges systematisk, og alle typer installationer undersøges. Da det er stikprøver, kan der være ulovlige og farlige installationer i boligen, som ikke er fundet og derfor ikke er beskrevet i rapporten.



Som boligejer er det dit ansvar at få udbedret ulovlige elinstallationer. De fleste fejl i installationerne skal udbedres af en autoriseret elinstallatørvirksomhed. Du kan se, hvilke fejl, du selv må udbedre, på Sikkerhedsstyrelsens hjemmeside [www.sik.dk](http://www.sik.dk).



De ulovlige fejl i installationen vurderes ud fra, hvor farlig den ulovlige fejl er. Der er ikke nødvendigvis sammenhæng mellem, hvor farlig en fejl er, og hvor dyrt det er at udbedre fejlen. Der kan være fejl, som hurtigt og billigt kan udbedres, men som kan indebære en alvorlig risiko for elektrisk stød eller brand, hvis der ikke gøres noget. Rapporten forholder sig ikke til, hvad det koster at udbedre et ulovligt forhold.



## SÅDAN FUNGERER VURDERINGSSYSTEMET

Hver konstateret fejl under gennemgangen får en vurdering. Alle fejl i elinstallationerne er ulovlige. Nogle er udelukkende ulovlige, mens andre både er ulovlige og indebærer risiko for brand og/eller stød. Alle fejl i oversigten kan have betydning for funktionsdygtigheden.

I elinstallationsrapporten kan du læse om følgende typer fejl:



### Risiko for stød

Ulovlige elinstallationer, der indebærer risiko for elektrisk stød.



### Risiko for brand

Ulovlige elinstallationer, der indebærer risiko for brand.



### Ulovlige elinstallationer

Elninstallationer, der ikke lever op til de standarder og lovkrav, der gælder, da installationen blev udført.



### Undersøges nærmere

Forhold ved elinstallationerne, der bør undersøges nærmere for at afklare, om der er en fejl. Det kan være en fejl med risiko for brand eller stød, og derfor bør du undersøge forholdet nærmere. Hvis du vælger at købe ejendommen, uden at forholdet er undersøgt nærmere, bærer du selv risikoen.

# OPLYSNINGER OM FUNKTIONSDYGTIGHED

## SÆLGERS OPLYSNINGER

Forud for gennemgangen har den autoriserede elinstallatørvirksomhed bedt sælger om at oplyse om installationernes funktionsdygtighed. Sælger svarer ud fra sit kendskab til installationen. Der kan derfor være tale om manglende funktionsdygtighed i både lovlige og ulovlige installationer.

På næste side kan du læse elinstallatørvirksomhedens oplysninger om funktionsfejl i den **lovlige** del af installationen. I fejloversigten på side 6 kan du læse om fejl i installationen, som er **ulovlige** og samtidig kan have betydning for funktionsdygtigheden.

### SÆLGERS OPLYSNINGER OM FUNKTIONSDYGTIGHED:

**Har du kendskab til, at dele af elinstallationen ikke fungerer eller at der tidligere har været problemer med elinstallationen?**

Nej

**Har du kendskab til at der er udført reparationer eller ændringer af elinstallationen?**

Nej

**Har du kendskab til at dele af elinstallationen er udført af personer uden autorisation?**

Nej

**Har du kendskab til, at RCD'en (HFI/HPFI-afbryderen) selv har afbrudt for strømmen inden for de seneste 12 måneder?**

Nej

**Hvis huset er forsynet med elvarme, har du så kendskab til, at der er eller har været problemer med elvarmen?**

Nej



### SÆLGER:

Philip Hvidegaard Hay

Vævergade 30

7150 Barrit

# OPLYSNINGER OM FUNKTIONSDYGTIGHED

## ELINSTALLATØRVIRKSOMHEDENS OPLYSNINGER

### ELINSTALLATØRVIRKSOMHEDENS OPLYSNING OM FUNKTIONSDYGTIGHED:

Viste gennemgangen, at der var lovlige dele af elinstallationerne, der ikke fungerede?

nej

Stemmer sælgers oplysning om funktionsdygtighed overens med gennemgangen?

ja

### BEMÆRKNINGER FRA BESØGET:

Relæ (condor) slog ikke fra inden for tid og spænding i første forsøg. Dette skete først efter testknappen var prøvet. Derfor kan det skyldes manglende årlig test af relæet. Relæet bør dog testes af en autoriseret el installatør.

Elvarme er koblet fra i hele boligen. Bortset fra depot ved indgang og badeværelse ved alrum. Der er desuden monteret luft/luft varmepumpe inden for de seneste 10 år.

### BLEV ALLE RUM GENNEMGÅET?

Elinstallatørvirksomheden kunne ikke gennemgå følgende rum:

**Drivhus:** Bygningen har ingen elinstallation.



# FEJLOVERSIGT

I dette afsnit finder du en oversigt over de fejl, der er fundet i elinstallationerne.

Fejloversigten er dannet ud fra elinstallatørvirksomhedens gennemgang af installationer og installationsdele.

De fejl i elinstallationerne, der indgår i fejloversigten, er ulovlige forhold. Nogle er udelukkende ulovlige, mens andre derudover udgør en risiko for brand eller stød.

Alle fejl i oversigten kan have betydning for, om installationen fungerer korrekt. Men en funktionsfejl nævnes kun, hvis den samtidig udgør en ulovlig del af installationen.

Du kan finde oplysninger om eventuelle funktionsfejl i den lovlige del af installationen i afsnittet "Oplysninger om funktionsfejl" på side 3.

**Vær opmærksom på, at ejerskifteforsikringen ikke dækker de anførte fejl.**






## FEJL INDE I BEBOELSE

### BEBOELSE - STUEPLAN - TAVLEN

Nr.	Vurdering	Fejl
1		Der er for store åbninger ved kabelindføringer i eltavlen.
2		Der mangler afdækningsplader i fronten af eltavlen.
3		Eltavlen mangler mærkning om max. sikringsstørrelse.
4		En eller flere RCD'er (HFI- eller HPFI-afbrydere) kobler ikke ud.

### BEBOELSE - STUEPLAN - KØKKEN - 230 VOLT INDBYGNINGSAMATURER






Nr.	Vurdering	Fejl
5		Der er for lille afstand til termisk isolering ved belysningsarmatur.
6		Der mangler en safeboks i belysningsarmatur, som fabrikanten kræver.

Nr.	Vurdering	Fejl
7		Ledningssamlinger er ikke aflastet for træk og vridning.
8		Ledningssamlinger er ikke foretaget i egnet materiel eller kapsling.
9		Der er anvendt forkert ledningsmateriel. - Der er ikke anvendt det varmebestandige ledningsmateriel, som fabrikanten kræver.



#### BEBØELSE - STUEPLAN - ALRUM+TRAPPERUM

Nr.	Vurdering	Fejl
10		Dåse bag stikkontakt eller afbryder er defekt. "afbryder eller stikkontakt er defekt"

#### BEBØELSE - STUEPLAN - ALRUM+TRAPPERUM - 230 VOLT INDBYGNINGSAMATURER

Nr.	Vurdering	Fejl
11		Der er for lille afstand til termisk isolering ved belysningsarmatur.
12		Der mangler en safeboks i belysningsarmatur, som fabrikanten kræver.
13		Ledningssamlinger er ikke aflastet for træk og vridning.
14		Ledningssamlinger er ikke foretaget i egnet materiel eller kapsling.
15		Der er anvendt forkert ledningsmateriel. - Der er ikke anvendt det varmebestandige ledningsmateriel, som fabrikanten kræver.






#### BEBØELSE - STUEPLAN - ENTRE - 230 VOLT INDBYGNINGSAMATURER

Nr.	Vurdering	Fejl
16		Der er for lille afstand til termisk isolering ved belysningsarmatur.
17		Der mangler en safeboks i belysningsarmatur, som fabrikanten kræver.
18		Ledningssamlinger er ikke aflastet for træk og vridning.

#### BEBOELSE - STUEPLAN - GÆSTETOILET/WC-RUM MOD NORDØST

Nr.	Vurdering	Fejl
19		Der mangler faste klemmer for ikke fastmonterede lamper. "påbygningslampe er ikke egnet til fast installation (lampe er tilsluttet direkte på loftdåse/kabel)"

#### BEBOELSE - STUEPLAN - FORDELINGSGANG - 230 VOLT INDBYGNINGSAMATURER


Nr.	Vurdering	Fejl
20		Der er for lille afstand til termisk isolering ved belysningsarmatur.
21		Der mangler en safeboks i belysningsarmatur, som fabrikanten kræver.
22		Ledningssamlinger er ikke aflastet for træk og vridning.
23		Ledningssamlinger er ikke foretaget i egnet materiel eller kapsling.
24		Der er anvendt forkert ledningsmateriel. - Der er ikke anvendt det varmebestandige ledningsmateriel, som fabrikanten kræver.

#### BEBOELSE - STUEPLAN - VÆRELSE MOD NORDØST


Nr.	Vurdering	Fejl
25		Dåser bag stikkontakter og afbrydere er ikke installeret efter fabrikantens anvisninger. "Afbryder/stikkontakt er delvist dækket af liste"

#### BEBOELSE - 1. SAL - STUE


Nr.	Vurdering	Fejl
-----	-----------	------

26		Der er for store åbninger ved dåse bag stikkontakt eller afbryder. "Installation er ikke ført korrekt ud i vægbeklædning"
----	---	--

#### BEBØELSE - 1. SAL - BADEVÆRELSE

Nr.	Vurdering	Fejl
27		Der er enkelte steder anvendt ulovlig, bøjelig ledning som fast installation.

#### BEBØELSE - UDVENDIGT - UDEN PÅ BYGNINGEN

Nr.	Vurdering	Fejl
28		Enkelte kabler mangler fastgørelse.

# OVERSIGT OVER GENNEMGANGEN

Den autoriserede elinstallatørvirksomhed foretager en visuel gennemgang af bygningernes elinstallationer og udfører stikprøver på baggrund af sin erfaring og en professionel, faglig vurdering.

Nedenfor kan du se, hvor elinstallatørvirksomheden ingen bemærkninger har haft ved den visuelle gennemgang. Her kan du også se, hvilke installationer elinstallatørvirksomheden har valgt at adskille og undersøge nærmere.



**Hvis der er fundet fejl i elinstallationen, fremgår de af fejloversigten fra side 6 og frem.**

Hvis der er fundet lovlige elinstallationer, som ikke fungerer, fremgår de af rubrikken "Elinstallatørvirksomhedens oplysninger om funktionsdygtighed" på side 4.

## BEBOELSE - INDE

RUM	ELINSTALLATØRVIRKSOMHEDEN HAR INGEN BEMÆRKNINGER TIL FØLGENDE	DETTE HAR VÆRET ADSKILT
<b>Beboelse - Stueplan - Garage</b>	<ul style="list-style-type: none"> <li>- Er der det fornødne antal tilslutningssteder?</li> <li>- Er der dåser bag stikkontakter og afbrydere, og er de installeret korrekt?</li> <li>- Er der dåser bag/over lampeudtag, og er de installeret korrekt?</li> <li>- Er alt materiel fastgjort?</li> <li>- Er der låg på dåser, rosetter og lampeudtag?</li> <li>- Er der anvendt korrekt ledningsmateriel som fast installation?</li> <li>- Er installationen beskyttet mod mekanisk overlast?</li> <li>- Er samlinger anbragt i dåser?</li> </ul>	- Indbygningsslampe 230V mod syd.
<b>Beboelse - Stueplan - Garage - 230 volt indbygningssamaturer</b>	<ul style="list-style-type: none"> <li>- Er belysningsarmaturer anvendt og placeret korrekt, jf. fabrikantanvisning?</li> <li>- Er ledningssamlinger foretaget korrekt?</li> <li>- Er loftet ved lamperne fri for brandtilløb?</li> <li>- Er der anvendt korrekt ledningsmateriel og tværsnit?</li> </ul>	-
<b>Beboelse - Stueplan - Skur mod nord</b>	<ul style="list-style-type: none"> <li>- Er der det fornødne antal tilslutningssteder?</li> <li>- Er der dåser bag stikkontakter og afbrydere, og er de installeret korrekt?</li> <li>- Er der dåser bag/over lampeudtag, og er de installeret korrekt?</li> <li>- Er alt materiel fastgjort?</li> <li>- Er der låg på dåser, rosetter og lampeudtag?</li> <li>- Er der anvendt korrekt ledningsmateriel som fast installation?</li> <li>- Er installationen beskyttet mod mekanisk overlast?</li> <li>- Er samlinger anbragt i dåser?</li> </ul>	- Stikkontakt ved væg til højre for dør.
<b>Beboelse - Stueplan - Skur mod syd</b>	<ul style="list-style-type: none"> <li>- Er der det fornødne antal tilslutningssteder?</li> <li>- Er der dåser bag stikkontakter og afbrydere, og er de installeret korrekt?</li> <li>- Er der dåser bag/over lampeudtag, og er de installeret korrekt?</li> <li>- Er alt materiel fastgjort?</li> <li>- Er der låg på dåser, rosetter og lampeudtag?</li> <li>- Er der anvendt korrekt ledningsmateriel som fast installation?</li> <li>- Er installationen beskyttet mod mekanisk overlast?</li> <li>- Er samlinger anbragt i dåser?</li> </ul>	- Afbryder og stikkontakt ved væg til venstre for dør.



RUM	ELINSTALLATØRVIRKSOMHEDEN HAR INGEN BEMÆRKNINGER TIL FØLGENDE	DETTE HAR VÆRET ADSKILT
<b>Beboelse - Stueplan - Bryggers</b>	<ul style="list-style-type: none"> <li>- Er der det krævede antal stikkontakter?</li> <li>- Er der dåser bag stikkontakter og afbrydere, og er de installeret korrekt?</li> <li>- Er der dåser bag/over lampeudtag, og er de installeret korrekt?</li> <li>- Er alt materiel fastgjort?</li> <li>- Er der låg på dåser, rosetter og lampeudtag?</li> <li>- Er der anvendt korrekt ledningsmateriel som fast installation?</li> <li>- Er installationen beskyttet mod mekanisk overlast?</li> <li>- Er samlinger anbragt i dåser?</li> </ul>	- Stikkontakt mod nord.
<b>Beboelse - Stueplan - Tavlen</b>	<ul style="list-style-type: none"> <li>- Er tavlen let tilgængelig for betjening?</li> <li>- Er der det krævede antal lysgrupper?</li> <li>- Er der RCD (HFI- eller HPFI-afbryder)?</li> <li>- Slår RCD'er fra ved påvirkning af testknappen?</li> <li>- Er hele installationen fejlbeskyttet?</li> <li>- Er der anvendt sikringer svarende til elinstallationen?</li> <li>- Er der en virksom jordforbindelse?</li> </ul>	-
<b>Beboelse - Stueplan - Køkken</b>	<ul style="list-style-type: none"> <li>- Er der det krævede antal 220/250 V stikkontakter?</li> <li>- Er der dåser bag stikkontakter og afbrydere, og er de installeret korrekt?</li> <li>- Er der dåser bag/over lampeudtag, og er de installeret korrekt?</li> <li>- Er alt materiel fastgjort?</li> <li>- Er der låg på dåser, rosetter og lampeudtag?</li> <li>- Er der anvendt korrekt ledningsmateriel som fast installation?</li> <li>- Er installationen beskyttet mod mekanisk overlast?</li> <li>- Er samlinger anbragt i dåser?</li> </ul>	- Indbygningsslampe 230V mod nordøst.
<b>Beboelse - Stueplan - Køkken - 230 volt indbygningssamaturer</b>	<ul style="list-style-type: none"> <li>- Er loftet ved lamperne fri for brandtilløb?</li> </ul>	-
<b>Beboelse - Stueplan - Alrum+trapperum</b>	<ul style="list-style-type: none"> <li>- Er der det krævede antal 220 / 250 V stikkontakter?</li> <li>- Er der dåser bag/over lampeudtag, og er de installeret korrekt?</li> <li>- Er al materiel fastgjort?</li> <li>- Er der låg på dåser, rosetter og lampeudtag?</li> <li>- Er der anvendt korrekt ledningsmateriel som fast installation?</li> <li>- Er installationen beskyttet mod mekanisk overlast?</li> <li>- Er samlinger anbragt i dåser?</li> </ul>	- Indbygningsslampe 230V mod nordvest.
<b>Beboelse - Stueplan - Alrum+trapperum - 230 volt indbygningssamaturer</b>	<ul style="list-style-type: none"> <li>- Er loftet ved lamperne fri for brandtilløb?</li> </ul>	-
<b>Beboelse - Stueplan - Alrum+trapperum - Elvarme</b>	<ul style="list-style-type: none"> <li>- Er brugsgenstandene intakte og ubeskadigede?</li> </ul>	-
<b>Beboelse - Stueplan - Entre</b>	<ul style="list-style-type: none"> <li>- Er der det krævede antal 220 / 250 V stikkontakter?</li> <li>- Er der dåser bag stikkontakter og afbrydere, og er de installeret korrekt?</li> <li>- Er al materiel fastgjort?</li> <li>- Er der låg på dåser, rosetter og lampeudtag?</li> <li>- Er der anvendt korrekt ledningsmateriel som fast installation?</li> <li>- Er installationen beskyttet mod mekanisk overlast?</li> <li>- Er samlinger anbragt i dåser?</li> </ul>	- Indbygningsslampe 230V mod nord.
<b>Beboelse - Stueplan - Entre - 230 volt indbygningssamaturer</b>	<ul style="list-style-type: none"> <li>- Er loftet ved lamperne fri for brandtilløb?</li> <li>- Er der anvendt korrekt ledningsmateriel og tværsnit?</li> </ul>	-

RUM	ELINSTALLATØRVIRKSOMHEDEN HAR INGEN BEMÆRKNINGER TIL FØLGENDE	DETTE HAR VÆRET ADSKILT
<b>Beboelse - Stueplan - Gæstetoilet/wc-rum mod nordøst</b>	<ul style="list-style-type: none"> <li>- Er der det fornødne antal tilslutningssteder?</li> <li>- Er der dåser bag stikkontakter og afbrydere, og er de installeret korrekt?</li> <li>- Er alt materiel fastgjort?</li> <li>- Er der låg på dåser, rosetter og lampeudtag?</li> <li>- Er der anvendt korrekt ledningsmateriel som fast installation?</li> <li>- Er installationen beskyttet mod mekanisk overlast?</li> <li>- Er samlinger anbragt i dåser?</li> </ul>	- Påbygningslampe midt på væg.
<b>Beboelse - Stueplan - Badeværelse</b>	<ul style="list-style-type: none"> <li>- Er der den krævede stikkontakt?</li> <li>- Er der dåser bag stikkontakter og afbrydere, og er de installeret korrekt?</li> <li>- Er der dåser bag/over lampeudtag, og er de installeret korrekt?</li> <li>- Er installationen og brugsgenstande korrekt placeret i forhold til beskyttelsen mod vand?</li> <li>- Er alt materiel fastgjort?</li> <li>- Er der låg på dåser, rosetter og lampeudtag?</li> <li>- Er der anvendt korrekt ledningsmateriel som fast installation?</li> <li>- Er installationen beskyttet mod mekanisk overlast?</li> <li>- Er samlinger anbragt i dåser?</li> </ul>	- Påbygningslampe mod nord.
<b>Beboelse - Stueplan - Fordelingsgang</b>	<ul style="list-style-type: none"> <li>- Er der det krævede antal 220 / 250 V stikkontakter?</li> <li>- Er der dåser bag stikkontakter og afbrydere, og er de installeret korrekt?</li> <li>- Er al materiel fastgjort?</li> <li>- Er der låg på dåser, rosetter og lampeudtag?</li> <li>- Er der anvendt korrekt ledningsmateriel som fast installation?</li> <li>- Er installationen beskyttet mod mekanisk overlast?</li> <li>- Er samlinger anbragt i dåser?</li> </ul>	- Indbygningslampe 230V midt i loft.
<b>Beboelse - Stueplan - Fordelingsgang - 230 volt indbygningsamaturer</b>	<ul style="list-style-type: none"> <li>- Er loftet ved lamperne fri for brandtilløb?</li> </ul>	-
<b>Beboelse - Stueplan - Værelse mod nordøst</b>	<ul style="list-style-type: none"> <li>- Er der det krævede antal 220 / 250 V stikkontakter?</li> <li>- Er der dåser bag/over lampeudtag, og er de installeret korrekt?</li> <li>- Er al materiel fastgjort?</li> <li>- Er der låg på dåser, rosetter og lampeudtag?</li> <li>- Er der anvendt korrekt ledningsmateriel som fast installation?</li> <li>- Er installationen beskyttet mod mekanisk overlast?</li> <li>- Er samlinger anbragt i dåser?</li> </ul>	- Lampeudtag mod vest.
<b>Beboelse - Stueplan - Værelse mod øst</b>	<ul style="list-style-type: none"> <li>- Er der det krævede antal 220 / 250 V stikkontakter?</li> <li>- Er der dåser bag stikkontakter og afbrydere, og er de installeret korrekt?</li> <li>- Er der dåser bag/over lampeudtag, og er de installeret korrekt?</li> <li>- Er al materiel fastgjort?</li> <li>- Er der låg på dåser, rosetter og lampeudtag?</li> <li>- Er der anvendt korrekt ledningsmateriel som fast installation?</li> <li>- Er installationen beskyttet mod mekanisk overlast?</li> <li>- Er samlinger anbragt i dåser?</li> </ul>	<ul style="list-style-type: none"> <li>- Afbryder og stikkontakt ved væg til venstre for dør.</li> <li>- Lampeudtag mod vest.</li> </ul>

RUM	ELINSTALLATØRVIRKSOMHEDEN HAR INGEN BEMÆRKNINGER TIL FØLGENDE	DETTE HAR VÆRET ADSKILT
<b>Beboelse - Stueplan - Værelse mod sydøst</b>	<ul style="list-style-type: none"> <li>- Er der det krævede antal 220 / 250 V stikkontakter?</li> <li>- Er der dåser bag stikkontakter og afbrydere, og er de installeret korrekt?</li> <li>- Er der dåser bag/over lampeudtag, og er de installeret korrekt?</li> <li>- Er al materiel fastgjort?</li> <li>- Er der låg på dåser, rosetter og lampeudtag?</li> <li>- Er der anvendt korrekt ledningsmateriel som fast installation?</li> <li>- Er installationen beskyttet mod mekanisk overlast?</li> <li>- Er samlinger anbragt i dåser?</li> </ul>	- Stikkontakt mod syd.
<b>Beboelse - Stueplan - Depot</b>	<ul style="list-style-type: none"> <li>- Er der det fornødne antal tilslutningssteder?</li> <li>- Er der dåser bag stikkontakter og afbrydere, og er de installeret korrekt?</li> <li>- Er der dåser bag/over lampeudtag, og er de installeret korrekt?</li> <li>- Er alt materiel fastgjort?</li> <li>- Er der låg på dåser, rosetter og lampeudtag?</li> <li>- Er der anvendt korrekt ledningsmateriel som fast installation?</li> <li>- Er installationen beskyttet mod mekanisk overlast?</li> <li>- Er samlinger anbragt i dåser?</li> </ul>	- Afbryder ved væg til venstre for dør.
<b>Beboelse - Stueplan - Depot - Elvarme</b>	<ul style="list-style-type: none"> <li>- Er brugsgenstandene intakte og ubeskadigede?</li> </ul>	-
<b>Beboelse - Stueplan - Sauna</b>	<ul style="list-style-type: none"> <li>- Er der det krævede antal stikkontakter?</li> <li>- Er der dåser bag stikkontakter og afbrydere, og er de installeret korrekt?</li> <li>- Er der dåser bag/over lampeudtag, og er de installeret korrekt?</li> <li>- Er alt materiel fastgjort?</li> <li>- Er der låg på dåser, rosetter og lampeudtag?</li> <li>- Er der anvendt korrekt ledningsmateriel som fast installation?</li> <li>- Er installationen beskyttet mod mekanisk overlast?</li> <li>- Er samlinger anbragt i dåser?</li> </ul>	- Påbygningslampe midt på væg.
<b>Beboelse - Stueplan - Værelse mod syd</b>	<ul style="list-style-type: none"> <li>- Er der det krævede antal 220 / 250 V stikkontakter?</li> <li>- Er der dåser bag stikkontakter og afbrydere, og er de installeret korrekt?</li> <li>- Er der dåser bag/over lampeudtag, og er de installeret korrekt?</li> <li>- Er al materiel fastgjort?</li> <li>- Er der låg på dåser, rosetter og lampeudtag?</li> <li>- Er der anvendt korrekt ledningsmateriel som fast installation?</li> <li>- Er installationen beskyttet mod mekanisk overlast?</li> <li>- Er samlinger anbragt i dåser?</li> </ul>	- Afbryder og stikkontakt ved væg til højre for dør.
<b>Beboelse - 1. sal - Trapperum</b>	<ul style="list-style-type: none"> <li>- Er der det krævede antal 220 / 250 V stikkontakter?</li> <li>- Er der dåser bag stikkontakter og afbrydere, og er de installeret korrekt?</li> <li>- Er der dåser bag/over lampeudtag, og er de installeret korrekt?</li> <li>- Er al materiel fastgjort?</li> <li>- Er der låg på dåser, rosetter og lampeudtag?</li> <li>- Er der anvendt korrekt ledningsmateriel som fast installation?</li> <li>- Er installationen beskyttet mod mekanisk overlast?</li> <li>- Er samlinger anbragt i dåser?</li> </ul>	- Afbryder og stikkontakt ved væg til højre for dør.

RUM	ELINSTALLATØRVIRKSOMHEDEN HAR INGEN BEMÆRKNINGER TIL FØLGENDE	DETTE HAR VÆRET ADSKILT
<b>Beboelse - 1. sal - Stue</b>	<ul style="list-style-type: none"> <li>- Er der det krævede antal 220 / 250 V stikkontakter?</li> <li>- Er der dåser bag/over lampeudtag, og er de installeret korrekt?</li> <li>- Er al materiel fastgjort?</li> <li>- Er der låg på dåser, rosetter og lampeudtag?</li> <li>- Er der anvendt korrekt ledningsmateriel som fast installation?</li> <li>- Er installationen beskyttet mod mekanisk overlast?</li> <li>- Er samlinger anbragt i dåser?</li> </ul>	<ul style="list-style-type: none"> <li>- Lampeudtag mod syd.</li> <li>- Stikkontakt mod nord.</li> </ul>
<b>Beboelse - 1. sal - Værelse</b>	<ul style="list-style-type: none"> <li>- Er der det krævede antal 220 / 250 V stikkontakter?</li> <li>- Er der dåser bag stikkontakter og afbrydere, og er de installeret korrekt?</li> <li>- Er der dåser bag/over lampeudtag, og er de installeret korrekt?</li> <li>- Er al materiel fastgjort?</li> <li>- Er der låg på dåser, rosetter og lampeudtag?</li> <li>- Er der anvendt korrekt ledningsmateriel som fast installation?</li> <li>- Er installationen beskyttet mod mekanisk overlast?</li> <li>- Er samlinger anbragt i dåser?</li> </ul>	<ul style="list-style-type: none"> <li>- Afbryder og stikkontakt ved væg til højre for dør.</li> </ul>
<b>Beboelse - 1. sal - Badeværelse</b>	<ul style="list-style-type: none"> <li>- Er der den krævede stikkontakt?</li> <li>- Er der dåser bag stikkontakter og afbrydere, og er de installeret korrekt?</li> <li>- Er der dåser bag/over lampeudtag, og er de installeret korrekt?</li> <li>- Er installationen og brugsgenstande korrekt placeret i forhold til beskyttelsen mod vand?</li> <li>- Er alt materiel fastgjort?</li> <li>- Er der låg på dåser, rosetter og lampeudtag?</li> <li>- Er installationen beskyttet mod mekanisk overlast?</li> <li>- Er samlinger anbragt i dåser?</li> </ul>	<ul style="list-style-type: none"> <li>- Stikkontakt ved vask.</li> </ul>
<b>Beboelse - Udvendigt - Uden på bygningen</b>	<ul style="list-style-type: none"> <li>- Har det elektriske materiel den korrekte kapslingsklasse?</li> <li>- Er der låg på dåser, rosetter og lampeudtag?</li> <li>- Er der anvendt korrekt ledningsmateriel som fast installation?</li> <li>- Er installationen beskyttet mod mekanisk overlast?</li> <li>- Er samlinger anbragt i dåser?</li> </ul>	<ul style="list-style-type: none"> <li>- Udvendig lampe mod nord.</li> </ul>

# OM HUSEFTERSYNSORDNINGEN

Huseftersynsordningen omfatter en gennemgang af bygningernes tilstand og elinstallationer. Det resulterer i en tilstandsrapport og en elinstallationsrapport, som er en forudsætning for at tegne en ejerskifteforsikring. Når sælger gør brug af huseftersynsordningen, er sælger fritaget for det normale 10-årige sælgeransvar. Det vil sige, at der skal udarbejdes en elinstallationsrapport og en tilstandsrapport, og sælger skal give køber et tilbud om ejerskifteforsikring samt tilbyde at betale halvdelen af den tilbudte ejerskifteforsikring.

Er huset ikke solgt inden rapporternes udløbsdato, skal bygningerne gennemgås på ny, og der skal laves nye rapporter.



## BYGNINGSEFTERSYN

### Tilstandsrapport

Bestilles og betales af sælger  
Gyldighedsperiode: 6 måneder



## ELEFTERSYN

### Elinstillationsrapport

Bestilles og betales af sælger  
Gyldighedsperiode: 12 måneder

## EJERSKIFTEFORSIKRING

**Sælger bestiller rapporter** og indhenter forsikringstilbud.

**Køber vælger** og bestiller forsikring.

Sælger betaler halvdelen af sit frem-lagte forsikringstilbud. Køber betaler det resterende beløb.

**Sælger fritages** herefter for det normale 10-årige sælgeransvar.



## ELEFTERSYNET

### Hvordan er eleftersynet udført?

Eleftersynet bliver udført af en autoriseret elinstallatørvirksomhed. Elinstallationerne vurderes visuelt og ud fra stikprøver, hvor dele af elinstallationen undersøges for lovlighed og funktionsdygtighed. Fagpersonen undersøger kun de dele af installationen, som der er adgang til. Der kan derfor være ulovlige forhold eller funktionsfejl, som ikke bliver opdaget, og som ikke fremgår af elinstallationsrapporten. Gennemgangen af elinstallationerne tager udgangspunkt i, om elinstallationerne var lovlige på udførelsestidspunktet - altså om de er udført efter de regler, der var gældende, da elinstallationerne blev udført. Du skal derfor være opmærksom på, at elinstallationer i ældre huse ikke bliver bedømt efter de regler, der gælder for elinstallationer i huse, der opføres nu.

### Hvad omfatter eleftersynet ikke?

Bagatelagte forhold, herunder sædvanligt slid og ælde, som er normale for en elinstallation med den pågældende alder, og som ikke påvirker elinstallationernes funktionsdygtighed nævneværdigt • dele af elinstallationen, der var utilgængelige • hårde hvidevarer • andre elektriske apparater.

## OM HUSEFTERSYNSORDNIGEN

### Hvordan tegnes en ejerskifteforsikring?

Når du køber et hus, kan du købe en ejerskifteforsikring, hvis der er udarbejdet en elinstallationsrapport og en tilstandsrapport. Rapporterne er altså grundlaget for ejerskifteforsikringen.

Det er køber, der afgør, om der skal købes en forsikring. Sælger skal fremskaffe et tilbud på en ejerskifteforsikring og tilbyde at betale halvdelen af det fremlagte tilbud.

Du kan, som køber, indhente tilbud fra andre forsikringselskaber, men uanset om du vælger et dyrere eller billigere tilbud, skal sælger betale halvdelen af præmien i det oprindelige tilbud.

### Hvad sker der, hvis der ikke tegnes en ejerskifteforsikring?

Hvis du som køber ikke tegner en ejerskifteforsikring, skal du normalt selv betale alle udgifter til udbedring af husets skader, hvad enten de er nævnt i en rapport eller ej.

Sælger kan i visse tilfælde stadig have et ansvar - se afsnittet om "sælgeransvar".

### Hvad dækker ejerskifteforsikringen?

#### **Skader og fysiske forhold**

Ejerskifteforsikringen dækker udbedringen af aktuelle skader samt fysiske forhold ved bygningen, der giver nærliggende risiko for skader. Såvel skader som de fysiske forhold skal afvige nævneværdigt fra tilsvarende ejendomme af samme alder og type, for at forsikringen dækker. Størrelsen på erstatningen afhænger af bygningsdelens alder og forsikringsbetingelserne. Det er dog en forudsætning, at skaden var tilstede inden du som køber ovetog ejendommen, og at du ikke kendte til skaden på overtagelsestidspunktet.

#### **VVS-installationer**

Udbedring af manglende eller væsentligt nedsat funktion af VVS-installationer i og under de forsikrede bygninger ud til ydersiden af bygningens fundament samt lovliggørelse af ulovlige forhold ved sådanne installationer.

#### **Elinstallationer**

Udbedring af manglende eller nedsat funktion af elinstallationer i og på de forsikrede bygninger, samt lovliggørelse af ulovlige forhold ved sådanne installationer.

Der kan være forskel på, hvad forsikringen dækker – men det fremgår af tilbuddet og betingelserne fra forsikringselskabet. Det er derfor en god ide at læse disse betingelser. Lovgivningen fastsætter dog nogle minimumskrav for dækningens omfang, herunder en forsikringsperiode på minimum 5 år. Du kan læse mere om ejerskifteforsikring på [www.forsikringsoplysningen.dk](http://www.forsikringsoplysningen.dk)

### Hvad dækker ejerskifteforsikringen ikke?

Skader og fysiske forhold, der er nævnt i elinstallationsrapporten eller tilstandsrapporten, er ikke dækket, medmindre disse forhold er klart forkert beskrevet i rapporten. Det fremgår af forsikringsbetingelserne, hvornår et forhold anses for klart forkert beskrevet. Hvis det fremgår af en af rapporterne, at der er forhold, som er gjort utilgængelige, vil de ikke være omfattet af forsikringen. Herudover kan der være andre undtagelser for dækningen, som fremgår af forsikringsbetingelserne og bekendtgørelsen om ejerskifteforsikringens dækningsomfang. Eventuelle forbehold for forsikringens dækning vil fremgå af forsikringspolisen.

Når man køber et brugt hus, må man forvente, at huset er præget af alder og brug. Derfor vil ejerskifteforsikringen ikke dække forhold, der alene består i slid og manglende vedligeholdelse, forhold der er normale for husets type og alder, eller forhold, som køber havde kendskab til ved handlens indgåelse.

Ejerskifteforsikringen dækker ikke købers individuelle ønsker om en særlig anvendelse af ejendommen, eller det forhold i sig selv, at en bygningsdel består af et andet materiale end beskrevet i tilstandsrapporten eller elinstallationsrapporten.

### Rapportens gyldighedsperiode

Elinstallationsrapporten har en gyldighedsperiode på 12 måneder, og herefter skal der laves en ny.

Tilstandsrapporten er gyldig i 6 måneder, og herefter skal der laves en ny.

### Sælgeransvar

Sælger kan blive fritaget for det normale 10-årige sælgeransvar, hvis sælger præsenterer en gyldig elinstallationsrapport og tilstandsrapport for køber sammen med et tilbud om en ejerskifteforsikring, inden køber underskriver købsaftalen.

Sælger skal sikre sig, at køber er klar over, at det 10-årige sælgeransvar er bortfaldet.

Sælger kan fortsat komme til at hæfte for:

- Forhold uden for bygningen (eksempelvis forurenede jord)
- Ulovligheder (eksempelvis bygninger eller bygningsdele, der er opført i strid med gældende regler)
- Hvis sælger bevidst eller groft uagtsomt har givet ukorrekte oplysninger i forbindelse med huseftersynet (eksempelvis ved at fortie skjulte skader, som sælger har kendskab til)

## KLAGER

### Hvor kan jeg klage over elinstallationsrapporten?

Du kan klage, hvis elinstallatørvirksomheden har begået fejl, så elinstallationsrapporten giver et forkert indtryk af elinstallationerne.

Du kan klage til Ankenævnet for Tekniske Installationer. Læs mere på [www.el-vvs-anke.dk](http://www.el-vvs-anke.dk). Her kan du også finde et klageskema.

Du skal forelægge din klage for elinstallatørvirksomheden, som har udarbejdet elinstallationsrapporten, inden du klager til Ankenævnet.

## VIL DU VIDE MERE?

Vil du vide mere om huseftersynsordningen generelt og om eleftersynet, kan du finde flere informationer og detaljer på [www.boligejer.dk](http://www.boligejer.dk) sammen med de digitale rapporter.

Besigtigelsesdato: 05.01.2023



# EJENDOMS DATA RAPPORT

## Oversigt over vejforsyning

Berørende matr. 55v Over Barrit By, Barrit  
Oplysninger om vejforsyning er indhentet d. 11-10-2024.



Signaturforklaring:

- Offentlig
- Privat fælles
- Øvrige (privat/almen/udlagt privat fælles)
- Planlagt nedklassificering
- Matriklens placering

Kortet viser med farvemarkering de veje og stier, som vejmyndigheden har registreret som værende hhv. offentlige, private fælles eller private/almene/udlagte private fælles. Status for veje/stier uden farvemarkering er ikke oplyst. Kontakt kommunen for oplysning om disse.



## Jordforureningsattest

Denne jordforureningsattest er baseret på de informationer, der er registreret i den fællesoffentlige landsdækkende database på jordforureningsområdet, DKjord.

Attesten er baseret på en søgning om en specifik matrikel. I attesten bruges også begrebet "lokalitet", der kan dække over flere matrikler eller eventuelt en mindre del af en matrikel. Der er flere oplysninger omkring lokaliteten, som ikke nødvendigvis også gælder for matriklen. Se derfor på kortmaterialet, hvor meget af matriklen der berøres af lokaliteten.

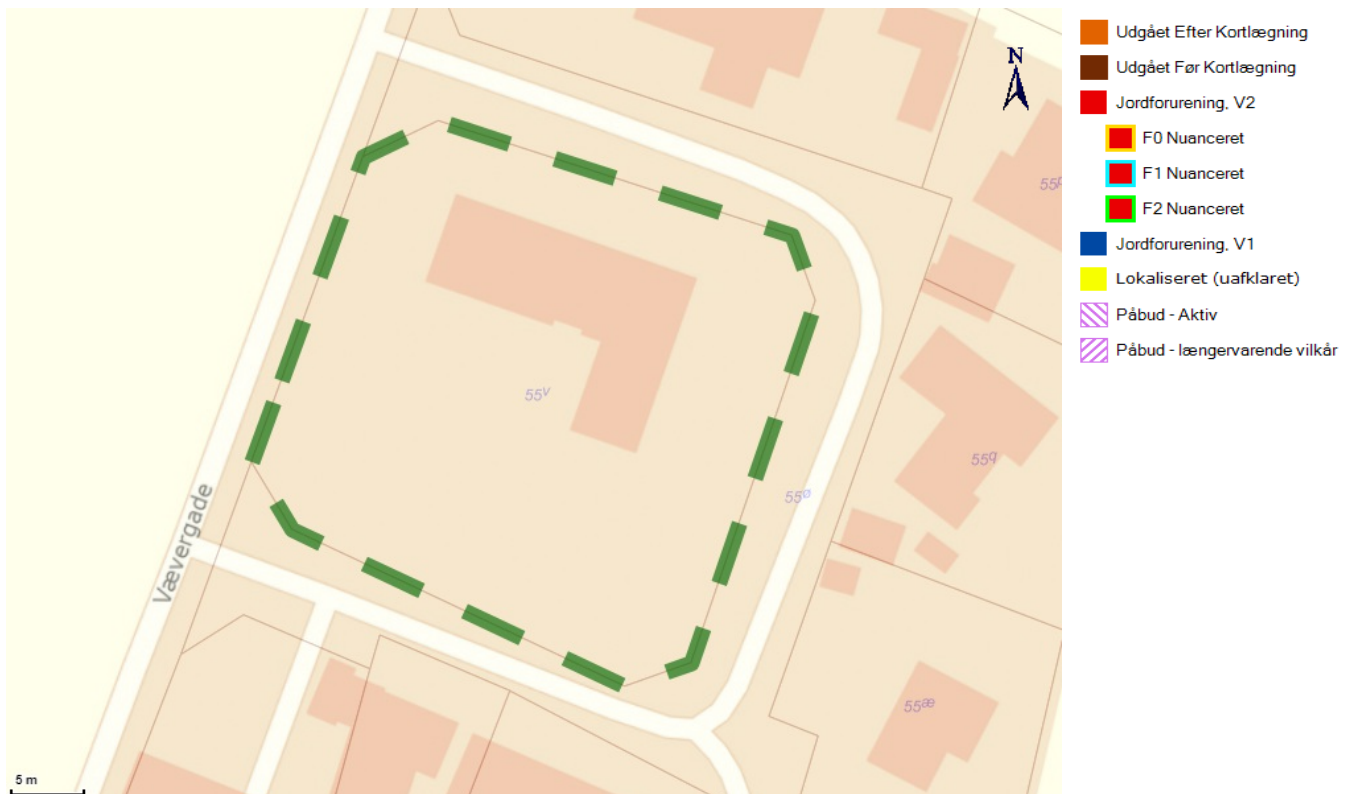
Attestens kort er baseret på data fra Danmarks Arealinformation og Geodatastyrelsen. Ansvar for de registrerede data ligger hos regionen og kommunen, hvor den aktuelle matrikel er beliggende. Bemærk, at denne attest omhandler alene oplysninger om jordforurening.

### Der er søgt på følgende matrikel:

Ejerlavnavn	Over Barrit By, Barrit
Matrikelnummer	55v
Region	Region Midtjylland
Kommune	Hedensted Kommune
Beregningsdato	[Manglende Beregningsdato]

### Kort

Placeringen af den søgte matrikel kan ses nedenfor (her kan de også se om der er jordforureninger i nærheden af det søgte).



### Forureningsstatus

**Matrikel status:** Matriklen er ikke kortlagt.

Region Midtjylland har for nuværende ingen oplysninger om jordforurening på den pågældende matrikel.

Matriklen er ikke omfattet af områdeklassificering.

Der er på denne matrikel ikke igangværende påbud efter jordforureningsloven.

## Kontaktoplysninger

### Region Midtjylland

<b>Adresse</b>	Regionshuset Viborg, Skottenborg 26, 8800 Viborg.
<b>Mail</b>	Miljoe@ru.rm.dk
<b>Web</b>	www.jordmidt.dk
<b>Bemærkning</b>	Man bør tillige danne en attest fra Region Midtjyllands hjemmeside da der her findes oplysninger om lokaliteter, der er under sagsbehandling i forbindelse med kortlægning. Disse lokaliteter kan først findes på Danmarks Miljøportal når der er truffet afgørelse om kortlægning.

### Hedensted Kommune

<b>Adresse</b>	Tjørnevej 6   7171 Uldum
<b>Mail</b>	mail@hedensted.dk
<b>Web</b>	www.hedensted.dk
<b>Bemærkning</b>	Ingen

## Bilag

### Jordforurening, V1

Et areal betegnes som kortlagt på vidensniveau 1 (V1), hvis der er tilvejebragt en faktisk viden om aktiviteter på arealet eller aktiviteter på andre arealer, der kan have været kilde til jordforurening på arealet.

### Jordforurening, V2

Et areal betegnes som kortlagt på vidensniveau 2 (V2), hvis der er tilvejebragt et dokumentationsgrundlag, der gør, at det med høj grad af sikkerhed kan lægges til grund, at der på arealet er en jordforurening af en sådan art og koncentration, at forurening kan have skadelig virkning på mennesker og miljø.

### Lokaliseret (uafklaret)

Et areal betegnes som lokaliseret (uafklaret), hvis der er oplysninger, som endnu ikke er i vurderet i forhold til kortlægning. Uafklarede oplysninger kan eksempelvis være historiske oplysninger vedrørende tidligere aktiviteter på en grund eller oplysninger om fund af forurening. Uafklarede oplysninger kan dermed efter yderligere gennemgang af eksempelvis arkiver og sagsbehandling resultere i en kortlægning af en grund eller i en status som "Udgået før kortlægning"

### Nuancering

Nuancering af kortlægning på V2, på baggrund af den risiko, den kortlagte forurening udgør eller kan udgøre for den aktuelle anvendelse til boligformål

### Udgået Efter Kortlægning

Forureninger, som har været kortlagt på vidensniveau 1 eller 2, men som er udgået af kortlægningen

### Udgået Før Kortlægning

Lokaliteter, hvor der er foretaget en oprensning så de ikke bliver kortlagt som forurenede (V2). Desuden findes der lokaliteter i denne kategori, hvor det har været vurderet om de skulle kortlægges som mulig forurenede (V1) men hvor lokaliteten frikendes på baggrund af de historiske oplysninger.

### Områdeklassificering

Område, hvor jorden antages at være lettere forurenede, udpeget jf. jordforureningslovens § 50a. Byzone klassificeres som udgangspunkt som område, hvor jorden antages at være lettere forurenede. Oplysning om områdeklassificering stammer fra en tegning af matriklen på kort. I enkelte tilfælde kan unøjagtigheder eller ændringer i matrikeltegningen resultere i, at matriklen fejlagtig overlapper en anden matrikel og påvirker informationer om områdeklassificering herpå. Hvis attesten indeholder oplysning om områdeklassificering, inkl. analysefrie områder, som forekommer ukorrekt, så kan du få et overblik over matriklen på <http://arealinformation.miljoportal.dk/distribution/>. Ellers kan den aktuelle kommune kontaktes.

### Igangværende påbud - JFL

Areal, hvor kommunen har meddelt et påbud efter jordforureningsloven. Det kan være enten et aktivt påbud eller et påbud, hvor der alene er længerevarende vilkår (f. eks. belægning eller monitoring). Når et påbud er helt opfyldt, oplyses det ikke i jordforureningsattesten. Kommunen skal oplyse om påbud efter jordforureningsloven jf. reglerne i Bekendtgørelse om indberetning og registrering af jordforureningsdata, dvs. påbud meddelt efter 1. juli 2014 efter de hjemler, der er fastsat. Kommunen kan oplyse om påbud efter andre hjemler og påbud, som er meddelt tidligere, når de er igangværende.

## Bodil Hummelmose

---

**Fra:** Karina Petersen <Karina.Petersen@Hedensted.dk>  
**Sendt:** 15. oktober 2024 09:38  
**Til:** Bodil Hummelmose  
**Emne:** VS: Sagsnr. 36425 - bilag til ejendomsdatarapport  
**Vedhæftede filer:** Vævergade 30 - bidragsbillet.pdf; signaturbevis.txt

**Advosys sagsnr.:** 36425

Hej Bodil,

Der er ingen forfalden gæld på ejendommen pr. auktionsdagen.

Der er indefrosset grundskyld på 1.549,80 kr.

Jeg har vedhæftet bidragsbilletten, og der er ingen huslejenævnsager på ejendommen.

Med venlig hilsen

### Karina Petersen

Sagsbehandler, Optrækningssteamet

Borgerservice  
Niels Espes Vej 8, 8722 Hedensted  
Karina.Petersen@Hedensted.dk

www.hedensted.dk  
D: +4579755192  
T: 79755000



Send sikkert via Digital Post: [www.hedensted.dk/kontakt](http://www.hedensted.dk/kontakt)

---

**Fra:** Bodil Hummelmose <[bh@advokatgruppen.dk](mailto:bh@advokatgruppen.dk)>  
**Sendt:** 11. oktober 2024 12:25  
**Til:** Post Betaling <[betaling@hedensted.dk](mailto:betaling@hedensted.dk)>  
**Emne:** Sagsnr. 36425 - bilag til ejendomsdatarapport

Tvangsauktion Vævergade 30, 7150 Barrit tilhørende Philip Hay

Herved skal jeg meddele, at jeg på vegne Realkredit Danmark har begæret tvangsauktion over ovennævnte ejendom.

Auktionen er berammet til foretagelse ved Retten i Horsens **den 22. november 2024** og jeg skal således venligst anmode om, at modtage en opgørelse over kommunens tilgodehavende pr. auktionsdagen.

Opgørelsen udbedes venligst inden 7 dage fra dato.

Jeg beder samtidig om at få fremsendt kopi af ejendomsbidragsbillet og oplysning om der er indefrosset grundskyld.

## Bodil Hummelmose

---

**Fra:** Dorte Madsen <Dorte.Madsen@GAELDST.DK>  
**Sendt:** 17. oktober 2024 09:23  
**Til:** Bodil Hummelmose  
**Emne:** SV: Sagsnr. 36425 - tvangsauktion

**Advosys sagsnr.:** 36425

Du får ikke ofte mails fra [dorte.madsen@gældst.dk](mailto:dorte.madsen@gældst.dk). [Få mere at vide om, hvorfor dette er vigtigt](#)

Hej Bodil

Vedrørende ejendommen VÆVERGADE 30, 7150 BARRIT.

Gældsstyrelsen har dags dato ingen gæld vedrørende fortrinsberettigede fordringer til inddrivelse på ovennævnte ejendom.

Der henvises til kommunen/forsyningsselskabet for oplysning om eventuelle fortrinsberettigede fordringer, som ikke er sendt til inddrivelse hos Gældsstyrelsen.

For oplysninger om evt. indefrysningsslån i stigning i grundskyld for 2023 eller tidligere henvises der til kommunen og fra 2024 og frem vil det fremgå af forskudsopgørelsen.

Eventuelle spørgsmål vedrørende denne mail skal rettes til mailadressen: [Tvangssalgfortrin@gældst.dk](mailto:Tvangssalgfortrin@gældst.dk)

Venlig hilsen

**Dorte Madsen**  
Konsulent  
Virksomheder 7

+45 72 38 62 66  
[Dorte.Madsen@GAELDST.DK](mailto:Dorte.Madsen@GAELDST.DK)



Gældsstyrelsen  
Teglårdsparken 99, 5500 Middelfart  
[www.gældst.dk](http://www.gældst.dk)

Sådan behandler vi persondata  
Gældsstyrelsen er en del af Skatteforvaltningen

**Fra:** Bodil Hummelmose <bh@advokatgruppen.dk>  
**Sendt:** 11. oktober 2024 12:32  
**Til:** GAELDST <GAELDST@gældst.dk>  
**Emne:** Sagsnr. 36425 - tvangsauktion

Denne e-mail kommer fra internettet. Den er således ikke nødvendigvis fra en intern kilde, selvom afsenderadressen kan indikere det.

Tvangsauktion Vævergade 30, 7150 Barrit tilhørende Philip Hay

Advokat  
Helle Brandt  
c/o Advokatgruppen  
Emil Møllers Gade 41 B,1  
8700 Horsens

Realkredit Danmark  
Gældsrådgivning  
Bernstorffsgade 40  
1577 København V

rdsupport@rd.dk  
Telefon 45 12 93 10  
www.rd.dk

7. oktober 2024  
Pantnr.: 1711.0383

**Kunde: Philip Hvidegaard Hay**  
**Ejendom: Vævergade 30, 7150 Barrit**

### Auktionsopgørelse

Vi sender en auktionsopgørelse pr. 22-11-2024 over vores lån i ejendommen. Vi vil meget gerne have en kopi af salgsoptillingen så hurtigt, det er muligt.

Samlet tilgodehavende pr. auktionsdagen	341.108,38 kr.
heraf restgæld	300.548,96 kr.
morarenter, restancer og gebyrer	40.559,42 kr.

Ved afregning skal du udfylde den vedlagte "auktionsafregning" med dato for auktionkøbers indbetaling til dig og sende den til os.

Der påløber flere morarenter fra auktionsdagen til tidspunktet for betaling af ydelser, som ikke er betalt inden sidste rettidige betalingsdag. Dette gælder også ydelser, som forfalder til betaling mellem den 1. og en eventuel 2. auktion. Morarenten opkræves på fremtidige terminsopkrævninger. Morarentesatsen fremgår af Realkredit Danmarks prisblad.

Lånet er et FlexLån® baseret på inkonvertible obligationer. Lånet har derfor særlige indfrielsesvilkår og skal refinansieres pr. 01.01.2025. Derefter fastsættes en ny obligationsrestgæld, kontantlånsrente og ydelse.

Dette skal stå i salgsoptillingen til tvangsauktionen, og auktionkøber opfordres til at kontakte Realkredit Danmark for flere oplysninger om lånet.

Samtidig beder vi om at få tilsendt liste over indkaldte til auktionen, husk eventuelle kautionister/meddebitorer.

Har du spørgsmål, er du meget velkommen til at ringe til os.

Med venlig hilsen  
Realkredit Danmark

**Auktionsopgørelse pr.**

22.11.2024

Pant-/løbenr .	17110383	6		
	55 V Over Barrit By,			
Matr. nr.:	Barrit			
Beliggende:	Vævergade 30, 7150 Barrit			
	Philip Hvidegaard Hay, Vævergade 30, 7150			
Debitor:	Barrit			
Hovedstol			DKK	1.020.000,00
Restgæld pr.	01.12.2024		DKK	300.548,96
Obligationsrestgæld pr.	01.12.2024		DKK	301.334,85
Låntype:	Flex F1K			
Normalydelse pr.	11.12.2024		DKK	4.354,73
Rente p.a.:	4,1936%			
Restløbetid	7 år 1 mdr			
Obligationsfondskode(r):	462462			
Opgørelse pr.	22.11.2024			
Restgæld pr.	01.12.2024		DKK	300.548,96
Restance pr.	11.11.2024		DKK	4.580,26
Restance pr.	11.10.2024		DKK	4.554,53
Restance pr.	01.09.2024		DKK	4.528,59
Restance pr.	11.08.2024		DKK	4.491,04
Restance pr.	11.07.2024		DKK	4.462,04
Restance pr.	11.06.2024		DKK	4.433,83
Restance pr.	11.05.2024		DKK	4.402,66
Restance pr.	11.04.2024		DKK	4.369,30
Restance pr.	01.03.2024		DKK	4.376,47
Morarente pr. opgørelsesdagen	22.11.2024		DKK	360,70
Total til overførsel for lån	006			
Tvangsauktionssalgopstillingen:				
	Kolonne 1		DKK	341.108,38
	Kolonne 2		DKK	300.548,96
	Kolonne 3		DKK	40.559,42

Auktionsopgørelsen er beregnet ud fra den forudsætning at terminsydelserne ikke betales i tiden frem til auktionsdagen.

Gebyrrestancer

DKK

0,00

Gebyrrestancer medtages på bedst prioriterede lån.



Advokat  
Helle Brandt  
c/o Advokatgruppen  
Emil Møllers Gade 41 B,1  
8700 Horsens

Realkredit Danmark  
Gældsrådgivning  
Bernstorffsgade 40  
1577 København V

rdsupport@rd.dk  
Telefon 45 12 93 10  
www.rd.dk

7. oktober 2024  
Pantnr.: 1711.0383

**Kunde: Philip Hvidegaard Hay**  
**Ejendom: Vævergade 30, 7150 Barrit**

Auktionsafregning pant nr.: 17110383

Auktionsdato: 22-11-24

Auktionskøbers betalingsdato: \_\_\_\_\_

Lån nr. 6

Restancer	i alt	DKK	40.198,72
Morarenter	i alt	DKK	360,70
Gebyrrestancer	i alt	DKK	0,00

Vedlagt i alt 40.559,42

Gebyrer medregnes på bedst prioriterede lån.  
Lånene kan stå i vilkårlig  
rækkefølge.

Horsens, 21-10-2024



Advokatgruppen  
Att. Advokatsekretær Bodil Hummelrose

Langmarksvej 57 D  
8700 Horsens

Telefon 76 28 28 28

mail.dk@lowell.com  
www.lowell.dk

Lowell Danmark A/S  
Cvr-nr. 18 45 79 70

Gironr. 019-0543  
Bank:  
Reg. nr. 4073  
Kontonr. 019-0543  
BIC/SWIFT: DABADKKK  
IBAN: DK8930000000190543

Sagsnr.: 1561623 - 334917 / HDE Ejd.nr. 222224.  
Jeres ref.: 36425

**Tvangsauktionsopgørelse vedr. tvangsauktion** den 22.11.2024 kl. 09.30. over  
ejendommen Vævergade 30, 7150 Barrit - Matr.nr. 55 v, Over Barrit By, Barrit

På vegne af Nordea Kredit fremsendes hermed tvangsauktionsopgørelse og  
amortiseringsplan vedr. ovenstående tvangsauktion.

Salgsopstilling og fremtidig korrespondance bedes fremsendt til vores fælles  
mailbox: [nk.dk@lowell.com](mailto:nk.dk@lowell.com)

Såfremt tvangsauktionen aflyses, bedes dette meddelt os hurtigst muligt på mail.

Med venlig hilsen

Lowell Danmark A/S

Henriette K  
Paralegal

Dir. tlf. 76282855  
E-mail [nk.dk@lowell.com](mailto:nk.dk@lowell.com)

**Tvangsauktionen** den 22. november 2024 kl. 9.30 over ejendommen matr.nr. 55 v, Over Barrit By, Barrit, Vævergade 30, 7150 Barrit.

Debitor: Philip Hvidegaard Hay, Vævergade 30, 7150 Barrit

Vi sender opgørelse over vores tilgodehavende:

				Kolonne
Obligationsrestgæld	pr. 01.10.2024	DKK	676.604,24	
Kontantrestgæld	pr. 01.10.2024	DKK	663.315,73	2
Terminsrestance	pr. 11.06.2024	DKK	17.699,62	3
Terminsrestance	pr. 11.09.2024	DKK	17.423,41	3
Uforfaldne renter	pr. 22.11.2024	DKK	2.946,81	2
Uforfaldent bidrag	pr. 22.11.2024	DKK	1.443,30	2
Morarenter	pr. 22.11.2024	DKK	1.361,21	3
Omkostninger	pr. 22.11.2024	DKK	3.375,00	3
Vores tilgodehavende	pr. 22.11.2024	DKK	707.565,08	1
Kolonne 1:	kolonne 2:	kolonne 3:		
707.565,08 DKK	667.705,84 DKK	39.859,24 DKK		

Vi gør opmærksom på, at lånet er et kontantlån med rentetilpasning, og at lånet refinansieres årligt, næste gang med virkning fra den 1. oktober 2025. Vores tilgodehavende er opgjort med kontantrestgælden. Ved indfrielse skal lånet opgøres på grundlag af obligationsrestgælden. Obligationerne er inkonverterbare.

Vi henviser til vedlagte amortiseringsplan.

Auktionskøber kan ikke uden videre regne med at kunne overtage lånet i Nordea Kredit, men kan inden auktionen henvende sig til os for at få tilkendegivet, om Nordea Kredit vil bevilge gældsovertagelse. For selskaber stilles der krav om supplerende personlig hæftelse.

De uforfaldne renter og bidrag bliver opkrævet i førstkommende ordinære terminsbetaling pr. 11. december 2024.

Kontantrente: 3,084631%

Morarenten beregnes med 12,0000% p.a. fra den 11. i forfaldsmåned. Bidrag beregnes med 0,377700% af restgælden pr. termin.

Vi beder jer sende salgsoptilling til os.

# Amortiseringsplan Lån i danske kroner

1(2) Side  
18. oktober 2024 Dato  
222224 Ejendomsnr.  
738093 Lån nr.

Philip Hvidegaard Hay  
Vævergade 30  
7150 Barrit

Debitor: Philip Hvidegaard Hay

Beliggenhed: Vævergade 30  
7150 Barrit

Matr.nr: 55 v  
Over Barrit By, Barrit

Låntype: Rentetilpasning F1  
Hovedstol: 907.000,00 Løbetid: 15 år Antal terminer pr. år: 4 ialt 60 Ydelsespct.: 1,527147 % Bidragspct.: 0,377700 % Rentepct. p.a.: 3,084631 %  
Udbetalingsdato: 1. oktober 2010 ISIN-fondskode: DK0002059666 Serie/årgang: ANR/2025 Obl.rente p.a.: 1,000000 % Udb-/ref. kurs: 98,0360  
Første refinansiering: 627.965,40 pr. 1. oktober 2025

År/termin	Ydelse	Afdrag	Rente/bidrag	Ny restgæld	Obl. restgæld
2024/03	0,00	0,00	0,00	663.315,73	676.604,24
2024/04	16.356,56	8.736,01	7.620,55	654.579,72	664.444,53
<b>Ialt 2024</b>	<b>16.356,56</b>	<b>8.736,01</b>	<b>7.620,55</b>		
2025/01	16.323,57	8.803,38	7.520,19	645.776,34	652.284,82
2025/02	16.290,32	8.871,27	7.419,05	636.905,07	640.125,11
2025/03	16.256,81	8.939,67	7.317,14	627.965,40	627.965,40
2025/04	15.582,38	9.488,16	6.094,22	618.477,24	
<b>Ialt 2025</b>	<b>64.453,08</b>	<b>36.102,48</b>	<b>28.350,60</b>		
2026/01	15.546,54	9.544,40	6.002,14	608.932,84	
2026/02	15.510,49	9.600,98	5.909,51	599.331,86	
2026/03	15.474,23	9.657,88	5.816,35	589.673,98	
2026/04	15.441,66	9.711,91	5.729,95	579.962,07	
<b>Ialt 2026</b>	<b>61.973,12</b>	<b>38.515,17</b>	<b>23.457,95</b>		
2027/01	15.405,18	9.769,60	5.635,58	570.192,47	
2027/02	15.368,28	9.827,63	5.540,65	560.364,84	
2027/03	15.331,16	9.886,00	5.445,16	550.478,84	
2027/04	15.298,31	9.941,18	5.357,13	540.537,66	
<b>Ialt 2027</b>	<b>61.402,93</b>	<b>39.424,41</b>	<b>21.978,52</b>		
2028/01	15.260,76	10.000,37	5.260,39	530.537,29	
2028/02	15.222,99	10.059,92	5.163,07	520.477,37	
2028/03	15.184,99	10.119,80	5.065,19	510.357,57	
2028/04	15.151,69	10.176,14	4.975,55	500.181,43	
<b>Ialt 2028</b>	<b>60.820,43</b>	<b>40.356,23</b>	<b>20.464,20</b>		
2029/01	15.113,26	10.236,91	4.876,35	489.944,52	
2029/02	15.074,59	10.298,05	4.776,54	479.646,47	
2029/03	15.035,69	10.359,55	4.676,14	469.286,92	
2029/04	15.002,02	10.417,00	4.585,02	458.869,92	
<b>Ialt 2029</b>	<b>60.225,56</b>	<b>41.311,51</b>	<b>18.914,05</b>		
2030/01	14.962,67	10.479,43	4.483,24	448.390,49	
2030/02	14.923,09	10.542,24	4.380,85	437.848,25	
2030/03	14.883,27	10.605,42	4.277,85	427.242,83	
2030/04	14.849,30	10.663,99	4.185,31	416.578,84	
<b>Ialt 2030</b>	<b>59.618,33</b>	<b>42.291,08</b>	<b>17.327,25</b>		
2031/01	14.809,02	10.728,18	4.080,84	405.850,66	
2031/02	14.768,50	10.792,75	3.975,75	395.057,91	
2031/03	14.727,73	10.857,70	3.870,03	384.200,21	
2031/04	14.693,61	10.917,38	3.776,23	373.282,83	
<b>Ialt 2031</b>	<b>58.998,86</b>	<b>43.296,01</b>	<b>15.702,85</b>		
2032/01	14.652,38	10.983,45	3.668,93	362.299,38	
2032/02	14.610,89	11.049,92	3.560,97	351.249,46	
2032/03	14.569,16	11.116,78	3.452,38	340.132,68	
2032/04	14.535,09	11.177,49	3.357,60	328.955,19	
<b>Ialt 2032</b>	<b>58.367,52</b>	<b>44.327,64</b>	<b>14.039,88</b>		
2033/01	14.492,87	11.245,61	3.247,26	317.709,58	

## Amortiseringsplan Lån i danske kroner

2(2) Side  
18. oktober 2024 Dato  
222224 Ejendomsnr.  
738093 Lån nr.

Debitor: Phillip Hvidegaard Hay

Lånetype : Rentetilpasning F1

År/termin	Ydelse	Afdrag	Rente/bidrag	Ny restgæld	Obl. restgæld
2033/02	14.450,40	11.314,14	3.136,26	306.395,44	
2033/03	14.407,67	11.383,09	3.024,58	295.012,35	
2033/04	14.373,97	11.444,71	2.929,26	283.567,64	
<b>Ialt 2033</b>	<b>57.724,91</b>	<b>45.387,55</b>	<b>12.337,36</b>		
2034/01	14.330,74	11.515,12	2.815,62	272.052,52	
2034/02	14.287,25	11.585,96	2.701,29	260.466,56	
2034/03	14.243,49	11.657,23	2.586,26	248.809,33	
2034/04	14.210,72	11.719,59	2.491,13	237.089,74	
<b>Ialt 2034</b>	<b>57.072,20</b>	<b>46.477,90</b>	<b>10.594,30</b>		
2035/01	14.166,46	11.792,67	2.373,79	225.297,07	
2035/02	14.121,92	11.866,20	2.255,72	213.430,87	
2035/03	14.077,10	11.940,17	2.136,93	201.490,70	
2035/04	14.046,20	12.002,91	2.043,29	189.487,79	
<b>Ialt 2035</b>	<b>56.411,68</b>	<b>47.601,95</b>	<b>8.809,73</b>		
2036/01	14.000,87	12.079,29	1.921,58	177.408,50	
2036/02	13.955,24	12.156,16	1.799,08	165.252,34	
2036/03	13.909,33	12.233,50	1.675,83	153.018,84	
2036/04	13.882,37	12.295,92	1.586,45	140.722,92	
<b>Ialt 2036</b>	<b>55.747,81</b>	<b>48.764,87</b>	<b>6.982,94</b>		
2037/01	13.835,93	12.376,95	1.458,98	128.345,97	
2037/02	13.789,18	12.458,53	1.330,65	115.887,44	
2037/03	13.742,13	12.540,62	1.201,51	103.346,82	
2037/04	13.724,66	12.600,87	1.123,79	90.745,95	
<b>Ialt 2037</b>	<b>55.091,90</b>	<b>49.976,97</b>	<b>5.114,93</b>		
2038/01	13.677,07	12.690,30	986,77	78.055,65	
2038/02	13.629,14	12.780,36	848,78	65.275,29	
2038/03	13.580,86	12.871,06	709,80	52.404,23	
2038/04	13.602,56	12.921,14	681,42	39.483,09	
<b>Ialt 2038</b>	<b>54.489,63</b>	<b>51.262,86</b>	<b>3.226,77</b>		
2039/01	13.553,76	13.040,35	513,41	26.442,74	
2039/02	13.504,50	13.160,67	343,83	13.282,07	
2039/03	13.454,79	13.282,07	172,72	0,00	
<b>Ialt 2039</b>	<b>40.513,05</b>	<b>39.483,09</b>	<b>1.029,96</b>		
<b>Total</b>	<b>879.267,57</b>	<b>663.315,73</b>	<b>215.951,84</b>		

Din ydelse frem til næste refinansiering kendes først, når lånet er kurssikret eller udbetalt. I beregningen er det forudsat, at renteniveauet ved refinansiering af Rentetilpasningslånet er uændret i forhold til i dag.

Betalingen af de enkelte terminer skal ske ultimo terminsmåderne marts, juni, september og december, men senest den sidste bankdag i den pågældende måned. Det er debitors pligt at sørge for rettidig betaling. Det aktsereede amortiseringsforløb forudsætter, at der betales til tiden.

Bidragssatsen udgør 0,377700 % pr. termin. Bidraget beregnes af lånets restgæld. Bidraget er fradragberettiget som renter.

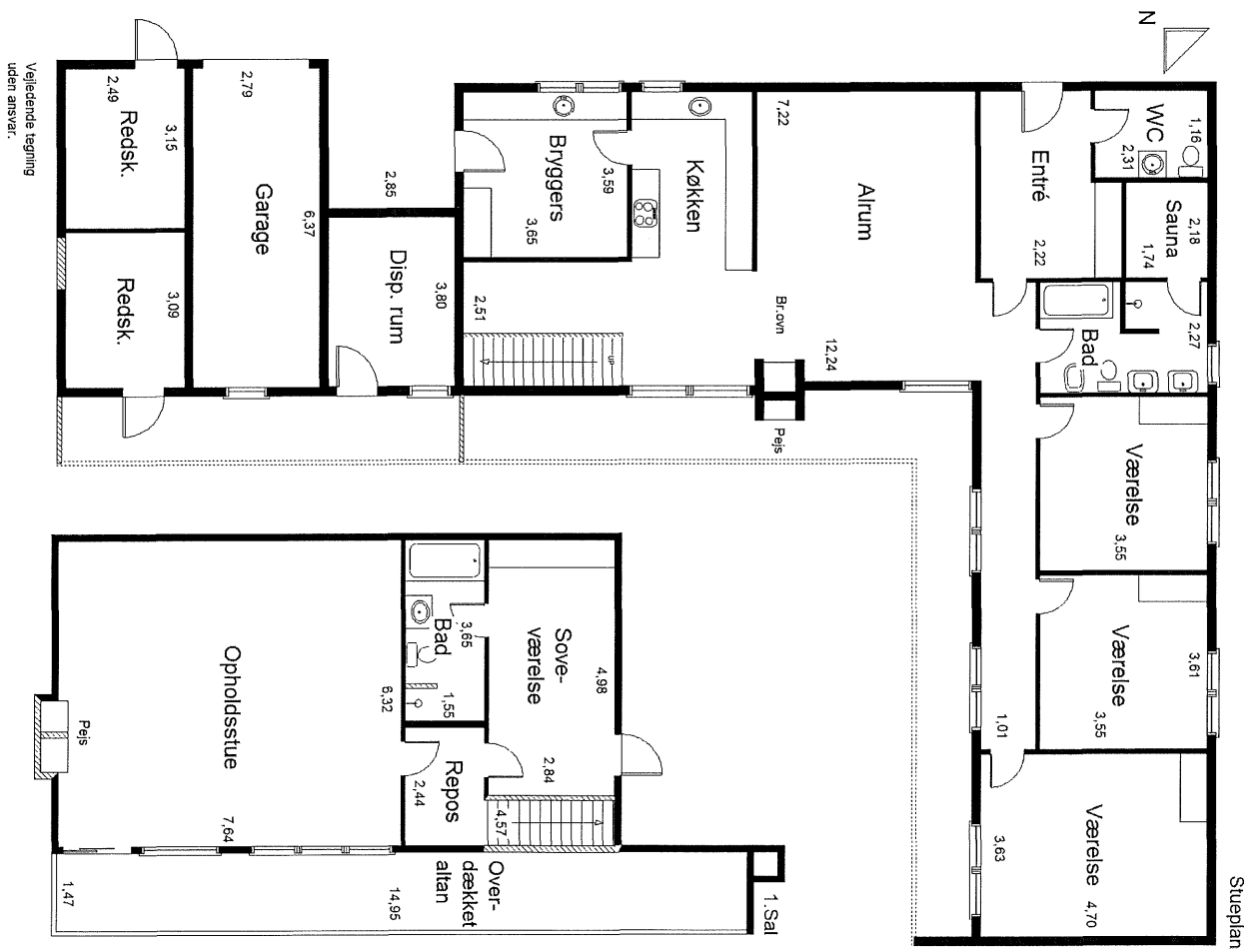
Bidragssatsen på realkreditlånet er variabel. En evt. ændring i bidragssatsen kan ske efter reglerne beskrevet i Nordea Kredits Almindelige forretningsbetingelser.

En ændring af rente og/eller bidrag vil påvirke lånets ydelse.

### Bidragssatser i lånets løbetid.

Aktuel bidragssats er 0,377700 %, og amortplanen tager højde for ændringer i bidraget som følge af aftalte ændringer på lånet.

Ændres lån i ejendommen - fx skift fra afdragsfrihed til afvikling - genberegnes bidragssatsen med udgangspunkt i den vurdering af ejendommen, som Nordea Kredit senest har anvendt til ydelse af lånet eller ændring af vilkår m.m.





# KØBERVEJLEDNING - TVANGSAUKTION OVER FAST EJENDOM

## 1. Salgsopstilling.

Salgsopstillingen er auktionens vigtigste dokument. Den skal indeholde oplysning om salgsvilkårene og andre væsentlige forhold.

Salgsvilkårene er justitsministeriets auktionsvilkår, der findes i salgsopstillingen. Eventuelle fravigelser meddeles på auktionsmødet.

Salgsopstillingen udfærdiges af den, der har anmodet om auktionen (rekvirenten) eller dennes advokat.

Salgsopstillingen kan ses på eller downloades fra internettet, hvor der annonceres og informeres om tvangsauktioner. Retterne tilbyder gratis wifi.

## 2. Købesummen

Den samlede købesum består af budsummen med tillæg af størstebeløbet. Størstebeløbet er det beløb, der skal betales ud over budsummen, og består af fortrinsberettigede krav og sagsomkostninger. Størstebeløbet oplyses under auktionen. Beløbet er anslået i salgsopstillingen.

Derudover skal en køber betale en auktionsafgift på 1.500 kr. Hertil kommer udgifter til tinglysning.

## 3. Budgivningen

Alle kan byde på en tvangsauktion.

Når man byder, skal man oplyse, hvem man byder for.

Byder man for andre, skal man medbringe skriftlig original fuldmagt.

Byder man for et selskab eller lignende, skal man medbringe en aktuel tegningsudskrift.

Det er ikke muligt at byde skriftligt eller via elektroniske medier.

Fogedretten kan kræve, at man straks sandsynliggør, at man kan opfylde sit bud. Bud på auktion er bindende.

Bud på 1. auktion er bindende i 6 uger, hvis der skal holdes ny auktion.

## 4. Sikkerhed

Højestbydende skal stille sikkerhed for auktionsvilkårenes opfyldelse.

Sikkerheden udgør:

- dækkede restancer (salgsopstillingen kolonne 3)
- ¼ af de dækkede hæftelser, der kan kræves udbetalt (salgsopstillingens kolonne 4) og
- størstebeløbet

I salgsopstillingen findes en foreløbig beregning. Det nøjagtige beløb afhænger af budets størrelse og kan derfor først beregnes efter budgivningen.

Sikkerheden kan kræves stillet straks, når budgivningen er sluttet. Man kan ikke indrette sig på, at man kan få mulighed for at gå i banken, kontakte sin advokat eller lignende.

På auktionsmødet vil fogedretten normalt tillade, at højstbydende får en frist på op til 7 dage til at stille sikkerheden, hvis man straks stiller sikkerhed for omkostningerne til et nyt auktionsmøde ("den lille sikkerhed"). Beløbet udgør normalt op til 10.000 kr. og fastsættes af fogedretten under auktionsmødet.

Sikkerhed kan stilles ved:

- kontanter
- bankgaranti (ikke tidsbegrænset eller betinget)
- advokatindeståelse (kun hvis rettighedshaverne accepterer dette)
- "Den lille sikkerhed" kan stilles ved MobilePay

Sikkerhed kan ikke stilles ved Dankort/hævekort, lånebevis, dokumentation for nødvendige midler på bankkonto, udenlandsk valuta o.lign.

Vær opmærksom på, at sikkerheden ikke kan bruges til at betale med. Stilles sikkerheden kontant, skal man bruge "dobbelt" likviditet.

Sikkerheden frigives først, når det er dokumenteret, at auktionsvilkårene er opfyldt.

## 5. Ny auktion

Ejeren og udækkede rettighedshavere kan anmode om ny auktion.

Den, der anmoder om ny auktion, skal stille sikkerhed for omkostningerne herved. Beløbet udgør normalt op til 10.000 kr.

Udækkede rettighedshavere og ejeren kan indgå en hammerslagsaftale. En hammerslagsaftale er en aftale om, at den ny auktion kan tilbagekaldes af den, som har anmodet om ny auktion. Konsekvensen er, at ejendommen sælges til højstbydende på 1. auktion, og at ny auktion ikke afholdes.

## 6. Råderet over ejendommen

En køber får først rådighed over ejendommen, når fogedretten har modtaget hele sikkerhedsstillelsen for auktionsvilkårenes opfyldelse.

Skal der holdes ny auktion, får køberen først rådighed over ejendommen, når den ny auktion har været afholdt.

En køber skal forrente den dækkede gæld fra tidspunktet for første auktion.

## 7. Auktionsskøde

Via [www.tinglysning.dk](http://www.tinglysning.dk) kan køber selv oprette et auktionsskøde, når auktionsafgiften og eventuel moms er betalt. Køber skal vedhæfte en udskrift af auktionsbogen og samtykkeerklæringer fra samtlige, dækkede rettighedshavere i kolonneopstillingen og alle de rettighedshavere, der har beløb til gode ud over auktionsbuddet - det, der kaldes størstebeløbet. Ingen af dokumenterne må indeholde oplysninger om personnumre.



Køber skal orientere fogedretten, når et digitalt skøde er klar til underskrift og i den forbindelse oplyse under hvilket navn, dokumentet kan søges frem.

Hvis ejendommen skal videresælges, sparer man tinglysningsafgift ved at oprette et transportskøde, hvorved retten til at få udstedt auktionsskøde overdrages. Transportskødet skal også vedhæftes sammen med de andre dokumenter.

Køber skal selv sørge for at få tinglyst auktionsskødet og at anmode Tinglysningsretten om at slette helt eller delvist udækkede hæftelser.

Du kan læse mere om digitale auktionsskøder [her](#)

Køber skal endvidere betale en tinglysningsafgift. Se tinglysningsafgiftsloven og SKAT.dk - tinglysningsafgiftsvejledningen.

# Bekendtgørelse 1978-12-15 nr. 652 om tvangsauktionsvilkår

(fast ejendom),

som ændret ved bkg 1982-03-31 nr. 121, bkg 1989-12-18 nr. 866, bkg 1990-12-21 nr. 896, bkg 2003-06-17 nr. 519, bkg 2016-02-26 nr. 185 og bkg 2020-03-26 nr. 316

I medfør af § 570, stk. 1, i lov om rettens pleje, jf. lovbekendtgørelse nr. 938 af 10. september 2019, fastsættes:

§ 1. Tvangsauktion over fast ejendom skal afholdes på justitsministeriets tvangsauktionsvilkår, jf. bilaget til bekendtgørelsen.

§ 2. Bekendtgørelsen træder i kraft den 1. januar 1979 og får virkning for tvangsauktioner, der afholdes i henhold til anmodninger indgivet til fogedretten efter den 1. januar 1979.

## BILAG

### Tvangsauktionsvilkår (fast ejendom)

#### 1. Auktionen omfatter

a. Auktionen omfatter ejendommen med eventuelle bygninger og - hvis fogedretten ikke tilkendegiver andet - driftsinventar og driftsmateriel, derunder maskiner og tekniske anlæg af enhver art, der hører til ejendommen, og ved landbrugsejendomme tillige ejendommens besætning, gødning, afgrøder mv.

Ejendommen mv. sælges, som den er ved auktionen med de rettigheder og forpligtelser, hvormed den tilhører den nuværende ejer.

b. Hvis ejendommen eller en del af denne er udlejet, kan køber efter ejendommens overtagelse kræve den leje, der ikke er betalt på auktionstidspunktet.

Køberen kan ikke gøre krav på forudbetalt leje, der er omfattet af tinglysningslovens § 3, stk. 2.

#### 2. Salgsopstilling

Ejendommen og det tilhørende, der følger med, beskrives i en særlig salgsopstilling. Salgsopstillingen indeholder oplysning om ejendommens hæftelser og byrder og oplyser endvidere om andre forhold vedrørende ejendommen og auktionen, som må antages at være af væsentlig betydning for køber, herunder ejendommens og eventuelt medfølgende løsøres momsmæssige behandling.

Salgsopstillingen udleveres på fogedrettens kontor.

#### 3. Servitutter mv.

Fogedretten angiver under auktionen, i hvilket omfang de bydende ud over auktionsbudet skal overtage eller opfylde servitutter, brugsrettigheder, aftægts-, livrente- eller lignende forpligtelser.

#### 4. Auktionsbudet mv.

Enhver kan byde på auktionen, men fogedretten kan forlange, at en bydende straks sandsynliggør, at han kan opfylde sit bud.

Er der tale om et momspligtigt salg, skal det endelige bud, som antages, tillægges moms

Minimum for overbudene fastsættes af fogedretten.

Ejendommen sælges til den højstbydende, hvis dennes bud antages (se pkt. 7), medmindre det beslutes, at en ny auktion skal afholdes.

Enhver, der har afgivet bud på første auktion, er bundet af sit bud, indtil auktionen er sluttet. Meddeles der i henhold til pkt. 7 udsættelse med henblik på tilvejebringelse af sikkerhed, gælder bundetheden, indtil sikkerheden er stillet. Skal der afholdes ny auktion i henhold til retsplejelovens § 576, er samtlige bydende på første auktion bundet indtil slutningen af den nye auktion, dog højst i 6 uger efter første auktion. På den nye auktion er kun det bud bindende, der får hammerslag.

#### 5. Ejendommens overtagelse

Køberen overtager straks ejendommen. Har køberen fået udsættelse til at stille sikkerhed for opfyldelse af auktionsvilkårene, overtages ejendommen dog først, når sikkerheden er stillet.

Køberen sørger selv for - om nødvendigt ad retslig vej - at blive indsat i besiddelsen af det solgte.

Fra det tidspunkt, køberen skal overtage ejendommen, henligger den for hans regning og risiko i enhver henseende.

#### 6. Køberens forpligtelser

##### A. Opfyldelse af auktionsbudet

Auktionsbudet anvendes, så langt det rækker, til dækning af hæftelserne i prioritetsordenen. Hæftelsernes nøjagtige størrelse oplyses under auktionen.

Auktionsbudet opfyldes således:

a. Køberen *overtager* de hæftelser, der ikke kan kræves udbetalt. Overtagelsen er dog betinget af, at restancer og eventuelle særlige afdrag betales inden 4 uger efter auktionens slutning.

b. Køberen *betaler* de hæftelser, der kan kræves udbetalt.

Beløb, der skal betales efter pkt. b, betales inden 6 måneder efter auktionens slutning.

Eventuel kursgevinst ved indfrielse af lånene tilfalder køberen, ligesom han bærer eventuelt kurstab samt tab ved, at kontantlån med særlige indfrielsesvilkår må indfries med et større beløb end lånets kontante pålydende.

Andele i reserve- og administrationsfonde tilfalder køberen, når der bliver fuld dækning til de pågældende lån.

Pantegælden forrentes fra datoen for den første auktion med den rente, der tilkommer hver enkelt panthaver. Er der tale om en indekspanteret, beregnes renten på grundlag af restgælden som reguleret ved sidste ordinære indeksregulering.

Overstiger auktionsbuddet, hvad der kræves til dækning af panthaverne, tilfalder det overskydende beløb den hidtidige ejer af ejendommen. Er ejendommen omfattet af § 83 a, stk. 1, i lov om friplejeboliger, tilfalder den del af auktionsbuddet, der overstiger, hvad der kræves til dækning af panthaverne med tillæg af friplejeboligleverandørens eget kapitalindskud, Landsbyggefonden. Køberen betaler et eventuelt overskydende beløb til Landsbyggefonden. Overskydende beløb forrentes med en årlig

rente, der svarer til den fastsatte referencesats med et tillæg på 7 pct. Som referencesats anses den officielle udlånsrente, som Nationalbanken har fastsat henholdsvis pr. den 1. januar og den 1. juli det pågældende år.

### B. Beløb, der skal betales ud over auktionsbudet

Under auktionen oplyses arten og størrelsen af de omkostninger, som køberen skal betale ud over auktionsbudet. Det samme gælder skatter, afgifter, byrder, hæftelser og andre pligter, som køberen skal betale eller overtage ud over auktionsbudet.

På auktionen oplyses et størsteløb for, hvad der skal *betales*, og hvilke krav og pligter, der kan *overtages*.

Af krav, der typisk skal udredes eller overtages ud over auktionsbudet, kan særligt nævnes:

- Auktionsrekvirentens udlægsomkostninger og omkostninger ved gennemførelse af auktionen, herunder salær til advokat samt honorar til en af fogedretten antaget sagkyndig.
- Salær og rejseomkostninger til repræsentanter for de andre i ejendommen berettigede.

Vedrørende a og b er det en betingelse, at de pågældende rettighedshavere får andel i auktionsbudet. Ved delvis dækning nedsættes salærkravet forholdsmæssigt.

Er auktionen rekvireret af et konkursbo eller et dødsbo, hvori gælden ikke er vedgået, betales dog altid fuldt rekvirent-salær.

- Ejendomsskatterestancer.
- Brandforsikringsbidrag.
- Gade-, vej- og fortovsbidrag.
- Ophævet.
- Ophævet.
- Brugspanthavers underskud efter afholdelse af nødvendige udgifter ved bestyrelse, drift og vedligeholdelse mv. af ejendommen. Overskud afskrives i brugspanthaverens fordring og derefter i den i øvrigt bedst berettigedes fordring.
- Nødvendige udgifter til ejendommens bestyrelse, drift og vedligeholdelse mv., som er afholdt af auktionsrekvirenten, selv om ejendommen ikke har været taget til brugeligt pant.
- Krav, der i henhold til lejelovgivningen, brandsikringslovgivningen og bygningslovgivningen er gældende mod enhver uden tinglysning.

Beløb, der skal betales ud over auktionsbudet, udredes inden 4 uger efter auktionens slutning til rette vedkommende.

### C. Afgifter mv. til det offentlige i anledning af auktionen

- Fogedrettens udgifter.
- Auktionsafgift.
- Moms af budsummen og størsteløbet, hvis der er tale om et helt eller delvist momspligtigt salg.

De under a, b og c nævnte udgifter mv. betales ved auktionens slutning.

### 7. Køberens sikkerhedsstillelse

Efter hammerslaget skal køberen straks over for fogedretten stille sikkerhed for opfyldelse af auktionsvilkårene.

Sikkerheden kan stilles ved deponering af penge eller børsnoterede værdipapirer, ved bankgaranti eller på anden måde, som godkendes af fogedretten.

Sikkerhedens størrelse skal svare til:

- Restancer mv., jf. pkt 6.A litra a,
- ¼ af de hæftelser, der kan kræves udbetalt, jf. pkt 6.A litra b, og
- størsteløbet, der skal betales ud over auktionsbudet, jf. pkt 6.B.

Sikkerheden kan dog hverken være mindre end et års renteudgift af de overtagne prioriteter eller mindre end værdien af det tilbehør, der medfølger ejendommen, med tillæg af ½ års lejeindtægt, hvis ejendommen helt eller delvis er udlejet. Ved bortforpagtede landbrugsejendomme dog med tillæg af 1 års forpagtningssafgift.

Enhver, der opnår dækning ved auktionen, kan for sit vedkommende både før og efter denne give afkald på sikkerhedsstillelse. Gives der afkald fra nogle, men ikke fra alle, kan fogedretten fastsætte en mindre sikkerhedsstillelse end ovenfor nævnt. Sikkerheden kan dog ikke være mindre end 1 års renteudgift af de overtagne prioriteter.

Stilles den krævede sikkerhed ikke, ses der bort fra budet, og hammerslaget annulleres, hvorefter auktionen straks genoptages. Fogedretten kan dog i stedet udsætte auktionen og give højstbydende en frist på ikke over 7 dage til at stille sikkerheden, forudsat at der straks stilles sikkerhed for de omkostninger, der vil være forbundet med afholdelse af nyt auktionsmøde.

### 8. Køberens misligholdelse

Hvis køberen ikke opfylder auktionsvilkårene, kan enhver, der i anledning af auktionen kan rette krav mod køberen, kræve, at det solgte sættes til en ny og eneste auktion (*misligholdelsesauktion*) for købers risiko, således at køberen skal tilsvare, hvad der måtte bydes mindre på den ny auktion, uden at have krav på, hvad der måtte bydes mere.

I stedet for at kræve misligholdelsesauktion kan enhver, der ikke har givet afkald på sikkerhedsstillelse, kræve, at den af køberen stillede sikkerhed af fogedretten realiseres og fordeles blandt de berettigede i den rækkefølge, de har krav på at blive fyldestgjort. Bringer dette ikke køberens misligholdelse til ophør, kan der herefter kræves afholdt misligholdelsesauktion.

Begæres sikkerheden først realiseret efter afholdelse af misligholdelsesauktion, kan sikkerheden alene benyttes til dækning af det tab, der er opstået ved, at der er budt mindre på misligholdelsesauktionen.

### 9. Auktionsskøde

Når køberen godtgør, at auktionsvilkårene er opfyldt, kan han kræve, at fogeden udsteder auktionsskøde til ham. Køberen skal tage skøde på ejendommen inden 1 år efter auktionen.

Køberen betaler selv de omkostninger, der måtte være forbundet med udstedelse af skødet, dettes tinglysning, overtagelse af hæftelser samt slettelse af tingbogen af de rettigheder, der ikke opnåede dækning på auktionen.

### 10. Auktionsvilkårenes fravigelighed

Foranstående vilkår kan ikke fraviges til ugunst for køberen, medmindre auktionen angår en forretnings-, industri-, landbrugs- eller udlejningsejendom. Er ejendommen omfattet af § 83 a, stk. 1, i lov om friplejeboliger, kan vilkårene endvidere ikke fraviges til ugunst for Landsbyggefonden.

### 11. Særlige vilkår: - - -