

# Salgsopstilling

AS 7-288/2024

Advokat Thomas Monberg

Amagertorv 11

1160 København K

(+45) 33 15 01 02

(købsnøgle)

til brug for

**tvangsauktion over fast ejendom**

Udarbejdet af  
Advokatrådet og Dansk ejendomsmæglerforening

**J.NR.** tm 39378

**Ejendommens matr.nr.:** 10i Ågård By, Ø. Starup

**beliggende:** Åglimt 27, 6040 Egtved

**Tilhørende:** Sine Franciska Havelund

**boende:** Åglimt 27, 6040 Egtved

**Auktionstidspunkt:** 22-11-2024 klokken 10:20

**Auktionssted:** Retten i Kolding, Vestre Landsrets retssal, Kolding Åpark 11, 6000 Kolding

**Rekvirent, hæftelses nr.:** 1

**Ved advokat:** Thomas Monberg

## Ejendomsoplysninger

**Ejendomskategori:** Beboelse

**Ejendomsværdi pr.:** 01-10-2020, 910.000,00 **heraf grundværdi:** 306.600,00

**Vurdering i h.t.  
Retsplejelovens § 562:**

**Areal ifølge tingbogen :** 900 **heraf vej:** 0

**Forsikringsforhold:** Det Faglige Hus Forsikring

**Ejendomsbidrag  
for året** **2024**  
**andraget og omfatter:** 6.148,12

**Forslag til særlige  
vilkår ifølge auktions-  
vilkårenes pkt 10 og 11.** Nej. Der udløses ikke moms af budsum eller størstebeløb.

**Beskrivelse (herunder evt. bebygget areal, indretning m.v.):**

Se vedhæftede beskrivelse.

Se vedhæftede bilag vedrørende "Skatteforhold for ejendommen for 2024".

Herudover bemærkes det, at det på nuværende tidspunkt ikke vides om der eventuelt kan komme efterbetaling/tilbagebetaling af ejendomsskat for årene 2021, 2022 og 2023, jfr. lovgivning herom. En eventuel betaling vil blive pålagt den til enhver tid værende ejer, hvorfor en auktionskøber skal være opmærksom herpå og inddrage dette.

**Lejemål:**

**Byrder og servitutter  
(Evt. henvisning til  
vedh. tingbogsattest):** Se vedhæftede tingbogsattest.

<b>Prioritetsopgørelse</b> PANT- OG UDLÆGSHAVERE I rubrikkerne angives tinglyst beløb, lånetype, rentesats, nr./serie/afd., indestående til samt evt. yderligere bem. f.eks. tvangsauktionsklausul, ejerskiftefradrag m.v.	<b>1. Fordring</b> opgjort pr. auktionsdato	<b>2. Restgæld</b> på hæftelser, der kan forventes overtaget med tillæg af uforfaldne renter	<b>3. Restancer</b> og evt. ejerskifteafdrag på hæftelser, der kan forventes overtaget.	<b>4. Hæftelser</b> der kræves indfriet.
<b>Transport</b>				
<b>Hæftelse nr. 1:</b> Pantebrev tinglyst 20.01.2017, opr. kr. 790.000,00, 7,75% p.a til A/S Arbejdernes Landsbank v/advokat Thomas Monberg, Amagertorv 11, 1160 Kbh. K, mail: mr@homannlaw.dk (cvr.nr. 21222208) PANTEBREVET HAR SÆRLIGE VILKÅR, herunder at pantebrevet skal indfries med 3 måneders varsel til en termin til kurs 103. Se tillige vedhæftede pantebrev samt vedhæftede bilag vedrørende pantebrev med Arbejdernes Landsbank som kreditor	728.488,13	691.210,00	37.278,13	0,00
<b>i alt ved budsum</b>	<b>728.488,13</b>	<b>691.210,00</b>	<b>37.278,13</b>	<b>0,00</b>
<b>Hæftelse nr. 2:</b> Udlæg tinglyst 06.05.2021 for kr. 176.920,00 efter begæring af Boligselskabet Domea Egtved v/Lowell Danmark A/S, Langmarksvej 57, 2., 8700 Horsens, sagsnr. 931343 - 335421, mail: bobehandling.dk@lowell.com, cvr.nr. 18457970	11.920,00	0,00	0,00	11.920,00
<b>i alt ved budsum</b>	<b>740.408,13</b>	<b>691.210,00</b>	<b>37.278,13</b>	<b>11.920,00</b>
<b>Hæftelse nr. 3:</b> Udlæg tinglyst 17.01.2023 for kr. 30.463,00 efter begæring af EOS Danmark A/S, cvr.nr. 32326684	7.205,85	0,00	0,00	7.205,85
<b>i alt ved budsum</b>	<b>747.613,98</b>	<b>691.210,00</b>	<b>37.278,13</b>	<b>19.125,85</b>
<b>Hæftelse nr. 4:</b> Udlæg tinglyst 19.09.2023 for kr. 4.139,00 efter begæring af Vejle Spildevand A/S, cvr.nr. 32882064	4.139,00	0,00	0,00	4.139,00
<b>i alt ved budsum</b>	<b>751.752,98</b>	<b>691.210,00</b>	<b>37.278,13</b>	<b>23.264,85</b>
<b>Hæftelse nr. 5:</b> Udlæg tinglyst 11.06.2024 for kr. 21.752,00 efter begæring af Intrum Investment no 2 Designated Activity Company v/Intrum A/S, Postboks 320, 2500 Valby, mail: specialcollection@intrum.com - cvr.nr. ikke oplyst	22.533,88	0,00	0,00	22.533,88
<b>i alt ved budsum</b>	<b>774.286,86</b>	<b>691.210,00</b>	<b>37.278,13</b>	<b>45.798,73</b>
<b>Hæftelse nr. 6:</b> Udlæg tinglyst 11.06.2024 for kr. 23.713,00 efter begæring af Intrum Investment no 2 Designated Activity Company v/Intrum A/S, Postboks 320, 2500 Valby, mail: specialcollection@intrum.com - cvr.nr. ikke oplyst	26.206,17	0,00	0,00	26.206,17
<b>i alt ved budsum</b>	<b>800.493,03</b>	<b>691.210,00</b>	<b>37.278,13</b>	<b>72.004,90</b>

<b>Hæftelse nr. 7:</b> Udlæg tinglyst 11.06.2024 for kr. 16.204,00 efter begæring af Intrum Investment no 2 Designated Activity Company v/Intrum A/S, Postboks 320, 2500 Valby, mail: specialcollection@intrum.com - cvr.nr. ikke oplyst	16.786,45	0,00	0,00	16.786,45
<b>Transport</b>	817.279,48	691.210,00	37.278,13	88.791,35
<b>i alt ved budsum</b>				

<b>Afslutningsside</b> PANT- OG UDLÆGSHAVERE I rubrikkerne angives tinglyst beløb, lånetype, rentesats, nr./serie/afd., indestående til samt evt. yderligere bem. f.eks. tvangsauktionsklausul, ejerskiftefradrag m.v.	<b>1. Fordring</b> opgjort pr. auktionsdagen	<b>2. Restgæld</b> på hæftelser, der kan forventes overtaget med tillæg af uforfaldne renter	<b>3. Restancer</b> og evt. ejerskifteafdrag på hæftelser, der kan forventes overtaget.	<b>4. Hæftelser</b> der kræves indfriet.
<b>Transport</b>	817.279,48	691.210,00	37.278,13	88.791,35
<b>Hæftelse nr. 8:</b> Udlæg tinglyst 09.07.2024 for kr. 13.072,00 efter begæring af Intrum Investment no 2 Designated Activity Company v/Intrum A/S, Postboks 320, 2500 Valby, mail: specialcollection@intrum.com - cvr.nr. ikke oplyst	14.446,38	0,00	0,00	14.446,38
<b>i alt ved budsum</b>	<b>831.725,86</b>	<b>691.210,00</b>	<b>37.278,13</b>	<b>103.237,73</b>
<b>A. Total</b> kr.	<b>831.725,86</b>	<b>691.210,00</b>	<b>37.278,13</b>	<b>103.237,73</b>

**B. Størstebeløbet**, der skal betales/overtages udover auktionsbudet, jfr. vilkårenes pkt. 6B: 63.700,00

Heraf kontant at betale inden 4 uger: 63.700,00

Gæld, der kan overtages (størstebeløbet - kontantbeløbet): 0,00

om art og afvikling oplyses:

Såfremt der begæres ny auktion eller udsættelse med hensyn til at stille fuld sikkerhed for det højeste bud, skal denne sikkerhedsstillelse - typisk kr. 15.000-20.000-, eller hvad fogedretten nu måtte fastsætte - indbetales kontant til fogedretten straks i forbindelse med begæringens afgivelse. Der kan således ikke gives udsættelse til afhentning af kontanter, garanti eller lignende tiltag med henblik på, at stille den førnævnte sikkerhed, ligesom det heller ikke kan påregnes, at der kan betales med kreditkort i fogedretten.

Det under B anførte størstebeløb fremkommer således:

a. rekvirentens udlægs- og auktionsomkostninger ( salærer og gebyrer m.v.)	kr.	53.779,30	4. andre offentlige bidrag	kr.	0,00
b. rettighedshavernes mødesalærer m.v.	kr.	5.000,00	5. vandafgifter	kr.	0,00
			6. brandforsikringsbidrag	kr.	0,00
De under a og b nævnte beløb er anslået ud fra det under sikkerhedsstillelsen anførte auk-tionsbud , jfr. nedenfor.			7. krav i h.t. leje- eller brandsikringslovg.	kr.	0,00
c. restancer vedrørende:			8. andet, jfr. specifikation	kr.	0,00
1. ejendomsbidrag	kr.	4.886,24			
2. vejbidrag m.v.	kr.	0,00			
3. kloakbidrag m.v.	kr.	0,00			

**C. Afgifter m.v.** til offentlige i anledningen i anledning af auktionen: Se den påtrykte tekst på omslagets inderside.

Ved et auktionsbud på kr. 910.000,00 (beregnet efter ejendomsværdi eller sagkyndig vurdering, jfr. retsplejelovens § 562) udgør sikkerhedsstillelsen, jfr. vilkårenes pkt. 7, kr. 205.100,00.

### **Lån til betaling af stigning i grundskyld:**

Fra og med 2018 er stigning i grundskyld "indefrosset" som lån, der forfalder i tilfælde af ejerskifte og som påhviler sælger at betale.

En auktion betragtes i den forbindelse efter rekvirentens opfattelse som et ejerskifte i relation til det indefrosne lån.

Lånet er ikke tillagt fortrinsret og derfor er de indefrosne beløb ikke medtaget i størsteløb.

Men i det omfang at sælger ikke indfrier, så har kommunen mulighed for at henholde sig til ejendommen og derved reelt pålægge auktionsskøber udgiften.

En auktionsskøber må derfor indrette sit bud efter, at der påhviler en forpligtelse for "lånet" og at der eventuelt påhviler denne ejendom en sådan forpligtelse.

Der gøres udtrykkeligt opmærksom på, at Gældsstyrelsen i sin fordringstypesanering af 11.11.2020 er af den opfattelse, at der i tilfælde af et "ejerskifte" konstateres at det er udsigtsløs at inddrive sælgers (tidligere ejers) forfaldne indefrosne beløb vedrørende den overdragne ejendom hos sælger, kan kravet blive rettet mod ejendommen med udpantning heraf. Dette nævnt for den gode ordens skyld, således at rekvirent og fogedret er fritaget for enhver form for ansvar.

Denne salgsoptilling er udarbejdet den 9. oktober 2024 af advokat Thomas Monberg

## Beskrivelse af ejendommen beliggende Åglimt 27, 6040 Egtved

Ejendommen matr.nr. 10i Ågård By, Ø. Starup, beliggende Åglimt 27, 6040 Egtved, med et tinglyst areal på 900m<sup>2</sup>, heraf vej 0m<sup>2</sup>, med en ejendomsværdi pr. 1. oktober 2020 på kr. 910.000,00, heraf grundværdi kr. 306.600,00, og som ifølge BBR-meddelelsen består af 2 bygningsnumre, der er som følger:

### Bygning nr. 1

Fritliggende en-familieshus opført i 1966 med til-/ombygning i 1976 med ydervægge af mursten og tagdækningsmateriale med fibercement (asbest) og som har et bebygget areal 114m<sup>2</sup> og med et boligareal på 114m<sup>2</sup>, og med opvarmningsfacilitet i form af naturgas og varmeinstallation med centralvarme med en fyringsenhed, jfr. BBR-meddelelsen.

### Bygning nr. 2

Garage med ukendt opførelsesår, med ydervægge af mursten og tagdækningsmateriale med fibercement (asbest), uopvarmet. Bebygget areal 27m<sup>2</sup>, jfr. BBR-meddelelsen.

Ejendommen kan i øvrigt beskrives som følger:

I alt 5 værelser, herunder vinkelstue med udgang til overdækket materiale. Gasfyr fra 2019, jfr. ejers oplysning. Mindre køkken med lille spisekrog, badeværelse med brus. Der er en gang/entré og et todelt bryggers.

Ejendommen ligger ud til privat fællesvej (grusvej).

Garagen er integreret i hovedbygningen.

Foranstående oplysninger hidrører fra besigtigelse af ejendommen samt offentlige registreringer, navnlig BBR-meddelelsen, og hverken rekvirent eller fogedret vil indestå for oplysningernes rigtighed, og de i BBR-meddelelsen registrerede forhold kan adskille sig fra de faktiske. Der er ikke foretaget opmåling af arealerne i forbindelse med tvangsauktionen.

Såvel rekvirent som fogedret afskriver sig ansvaret forbundet med de nye beregninger og opkrævninger relateret til de ejendommen pålagte skatter, der fra 2024 udlignes via personlige skatteforhold. Se tillige vedhæftede bilag

**Fremvisning** af ejendommen er endnu ikke fastsat, hvorfor en interesseret auktionsskøber opfordres til hurtigst muligt at tilmelde sig en besigtigelse, hvilken tilmelding skal sendes til sekretær Maibrit Runge på e-mail: [mr@homannlaw.dk](mailto:mr@homannlaw.dk), og der vil så snart der er tilmeldinger bliver fastsat et fremvisningstidspunkt. Hvis der ikke er tilmeldte vil der ikke være en fremvisning.

OPGØRELSE AF STØRSTEBELØBET VEDRØRENDE ÅGLIMT 27, 6040 EGTVED

Inkassosalær	kr.	1.461,80
Fogedgebyrer	kr.	2.250,00
Mødesalær	kr.	500,00
Befordringsgodtgørelse	kr.	4.310,00
Ejendomsdatarapport	kr.	70,00
Anslået annoncering	kr.	6.437,50
Anslået til foged- og låsesmed	kr.	3.500,00
Rekvirentsaler	kr.	31.250,00
Restance Gældsstyrelsen anslået	kr.	4.000,00
Restance ejendomsbidrag	kr.	4.886,24
<hr/>		
I alt	kr.	58.665,54
Mødesalær á kr. 1.250,00 X 4	kr.	5.000,00
<hr/>		
I alt	kr.	63.665,54
oprundet til	kr.	63.700,00
<hr/>		
=====		



**Vejle-Kommune**  
**Regnskab-Økonomi**  
**Ejendomsskat**  
**Skolegade 1**  
**7100 Vejle**

Dette er en oversigt over de årlige bidrag. Du vil modtage en opkrævning når du skal betale. Du kan finde informationer på bagsiden af denne opgørelse.

Modtager Sine Franciska Havelund 6306503886713	Udskrevet den: 30/11-2023	Moms-nr.: 29189900	Sorteringsnummer: 13 00000 043465
Åglimt 27 Aagaard 6040 Egtved	Debitornummer: 056 24 031394 09 07	Kommunenr.: 630	Ejendomsnr.: 031394
Ejendommens beliggenhed: Åglimt 27	Bfe. nummer: 0004390360		
Matrikelbetegnelse: ÅGÅRD BY, Ø. STARUP 10i			
Bebygget areal: 141	BBR-status pr. 01/01-2023		
Øvrige Bfe. numre:			

## Kommunale ejendomsbidrag af fast ejendom 2024

Side 01 af 01

Specifikation	Beløb	Heraf moms
<b>BEMÆRK: Ejendomsskat vedr. skatteåret 2024 og frem administreres/opkræves af SKAT</b>		

### Renovation

KUNDENUMMER: 1 041 070 0202 429	
AFREGNING FOR PERIODEN 01.01.23 - 31.12.23	196,81
ACONTO FOR PERIODEN 01.01.24 - 31.12.24	4819,00

### \*\*\* BEMÆRK \*\*\*

Er ejendommen IKKE tilmeldt PBS modtager du indbetalingskort til hhv. 1. og 2. rate ca. 14 dage før sidste rettidige indbetalingsdato.

Afgift for rottebekæmpelse 2024	60,16
RENTER EJENDOMSSKAT 2023	85,10
GEBYR EJENDOMSSKAT 2023	950,00
RENTER RENOVATION 2023	37,05

### MERVÆRDIAFGIFT/MOMS, er beregnet med 25%:

Afgiften af de enkelte rater kan for momsregistrerede først medregnes som indgående afgift på faktureringsdato.

**I ALT** 6148,12 0,00

Rate	Forfaldsdato	Sidste rettidige indb.dag	Ratebeløb	Fakturadato	Moms beløb
01	01/01-2024	05/01-2024	3708,54	01/01-2024	0,00
02	01/07-2024	05/07-2024	2439,58	01/07-2024	0,00

Såfremt det forfaldne beløb ikke er betalt senest sidste rettidige indbetalingsdag, søges det indrevet ved udlæg.

Renter beregnes fra forfaldsdato. Oplysninger om renter og restgæld for lån vil blive videregivet til SKAT.

Ved for sen indbetaling påløber renter og evt. gebyr.



## Forklaring til ejendomsbidragsopgørelsen

<b>Renovation</b>	Specifikation vedr. renovation sendes ud separat. Se mere på vores hjemmeside <a href="http://www.affaldgenbrug.vejle.dk">www.affaldgenbrug.vejle.dk</a>
<b>Rottebekæmpelse</b>	Gebyret opkræves ud fra det samlede bebyggede areal
<b>Skorstensfejning</b>	Alle henvendelser og spørgsmål vedr. rettelser og ændringer skal ske til skorstensfejeren. Telefonnummeret står anført på linjen med skorstensfejerbidraget
<b>Vand - Spildevand - Statsafgifter</b>	Specifikation vedr. statsafgifter sendes ud separat. Yderligere information findes på <a href="http://www.skat.dk">www.skat.dk</a>
<b>Tømning af bundfældningstanke</b>	Tømningstidspunkter findes på <a href="http://www.vejlespildevand.dk/dit-spildevand/toemningsordning">www.vejlespildevand.dk/ dit-spildevand/toemningsordning</a> Reglerne for bundfældningstanke kan ses på <a href="http://www.vejle.dk">www.vejle.dk</a> under miljø og naturpleje/spildevand på landet.

### Ejerskifte

Det er den til enhver tid registrerede ejer af ejendommen, der skal betale det opkrævede, også selvom der ikke er modtaget indbetalingskort.

Sælger skal overdrage ejendomsbidragsopgørelsen med tilhørende bilag til ny ejer.

### Betaling

Du vil modtage en opkrævning når du skal betale. Opkrævning sker som udgangspunkt i 2 rater med betalingsfrist i januar og juli måned.

Ved for sen betaling opkræves der renter og gebyr. Henvendelse vedr. betalingen skal ske til Opkrævningen.

### Kontaktoplysninger

Opkrævningen	<a href="mailto:deb@vejle.dk">deb@vejle.dk</a>	76 81 17 40
Ejendomsbidrag	<a href="mailto:ejendomsskat@vejle.dk">ejendomsskat@vejle.dk</a>	76 81 20 80
Renovation	<a href="mailto:ressourcergenbrug@vejle.dk">ressourcergenbrug@vejle.dk</a>	76 81 28 00
Skorstensfejning		Se forsiden
Spildevand		76 41 37 00



Denne BBR-meddelelse er hentet via selvbetjening.

Fejl eller mangler i udskriften bedes meddelt til kommunen via e-mailadressen [bbr@vejle.dk](mailto:bbr@vejle.dk) eller telefonnr

## Oplysninger om grunde

**Adresse: Åglimt 27 (vejkode: 2916), Aagaard, 6040 Egtved**

Ejerforhold: Privatpersoner eller interessentskab

### Vand & afløb

Vandforsyning: Privat vandforsyningsanlæg

Afløbsforhold: Fælleskloakeret: spildevand + tag- og overfladevand

### Grundareal

900 m<sup>2</sup>

### Matrikelnr.

10i

### Ejerlav

ÅGÅRD BY, Ø. STARUP

### Ejendom

BFE-nr.: 4390360

## Oplysninger om tekniske anlæg

Pr. 1. januar 2012 skal oplysninger om olietanke oplyses og registreres i BBR. Derfor er de oplysninger, som kommunen i forvejen har været i besiddelse af, blevet samlet i BBR. Hvis der er uoverensstemmelse mellem olietankoplysningerne på BBR-meddelelsen og de faktiske forhold, har ejeren pligt til at meddele dette til kommunen.

### Anlægsnr.: 1

**Adresse: Åglimt 27 (vejkode: 2916), Aagaard, 6040 Egtved**

Beliggende på matrikel 10i

Beliggenhed (kvalitet): Usikker

Tank

Etableringsår: 1966

Sløjfning: Tanken er afblændet

Driftstatus: Ikke i drift

Størrelsesklasse: 1

Indhold: Mineralske olieprodukter

## Oplysninger om bygninger

### Bygningsnr.: 1

**Adresse: Åglimt 27 (vejkode: 2916), Aagaard, 6040 Egtved**

**Fritliggende enfamiliehus (Bygningens anvendelse 120)**

Matrikelnr.: 10i

Beliggenhed (kvalitet): Sikker

Til-/ombygningsår: 1976

Antal helårsboliger med køkken: 1

Landsejerlavsnavn: ÅGÅRD BY, Ø. STARUP

Opførelsesår: 1966

Antal etager u. kælder & tagetage: 1

Antal helårsboliger uden køkken: 0

### Materialer

Ydervæggens materiale: Mursten

Tagdækningsmateriale: Fibercement herunder asbest

Kilde til bygningens materialer: Oplyst af ejer eller dennes repræsentant

<b>Areal i grundplan</b>	<b>m2</b>	<b>Samlet andet areal</b>	<b>m2</b>	<b>Bygningens arealanvendelse</b>	<b>m2</b>
Bebygget areal	114	Samlet andet areal	0	Samlet boligareal	114
Overdækket areal	0	Heraf affaldsrum i terræn	0	Heraf areal af lovlig beboelse i kælder	0
<b>Areal i hele bygningen</b>	<b>m2</b>	Heraf indbygget garage	0	Samlet erhvervsareal	0
Samlet bygningsareal (excl. kælder & tagetage)	114	Heraf indbygget carport	0	Heraf erhverv i kælder	0
		Heraf indbygget udhus	0	Antal etager u. kælder & tagetage	1
Samlet kælderareal	0	Heraf lukkede overdækninger	0		
Heraf udnyttet kælder	0	Heraf indbygget udestue el. lign.	0		
Heraf dyb kælder	0	Heraf udvendig efter isolering	0		
Samlet tagetageareal	0	Heraf øvrige arealer	0		
Heraf udnyttet tagetage	0	Heraf indbygget garage i kælder	0		

Kilde til bygningsarealer: Oplyst af ejer eller dennes repræsentant

### Energioplysninger

Varmeanstallation: Centralvarme med én fyringsenhed

Opvarmningsmiddel: Naturgas

### Oplysninger om bolig-/erhvervsenheder

Adresse: Åglimt 27 (vejkode: 2916), Aagaard, 6040 Egtved

Fritliggende enfamiliehus (Anvendelseskode: 120)

Samlet areal:	114 m2	Egentlig beboelseslejlighed med eget køkken
Enhedens erhvervsareal:	0 m2	
Enhedens boligareal:	114 m2	
Andet areal:	0 m2	
Enhedens andel af fælles adgangsareal:	0 m2	
Enhedens andel i fælles boligareal:	0 m2	
Areal af lukket altan/udestue:	0 m2	
Areal af åben altan/tagterrasse:	0 m2	
Tinglyst areal fra Matriklen:	0 m2	

Kilde til arealer: Oplyst af ejer eller dennes repræsentant

Antal værelser: 5

Antal toiletter: 1

Antal badeværelser: 1

Køkkenforhold: Eget køkken med afløb

### Bygningsnr.: 2

Adresse: Åglimt 27 (vejkode: 2916), Aagaard, 6040 Egtved

Bygningens anvendelse: Garage (Bygningens anvendelse 910)

Matrikelnr.: 10i

Landsejerlavsnavn: ÅGÅRD BY, Ø. STARUP

Beliggenhed (kvalitet): Sikker

Opførelsesår: 1000

### Materialer

Ydervæggens materiale: Mursten

Tagdækningsmateriale: Fibercement herunder asbest

Kilde til bygningens materialer: Maskinelt oprettet

### Areal

Bebygget areal: 27 m2

Kilde til bygningsarealer: Maskinelt oprettet

## Kortmateriale

---

Kortet kunne ikke genereres ved udsendelse af denne BBR Meddelelse, du kan dog altid få et detaljeret geografisk overblik over ejendommen på <https://kort.bbr.dk>.

## Din pligt som ejer

---

Det er dit ansvar som ejer, at oplysningerne om din ejendom i BBR er korrekte. En registrering i BBR kan ikke nødvendigvis tages som udtryk for, at byggeriet er lovligt i henhold til anden lovgivning. Kommunen kan give en bøde på op til 5.000 kr., hvis du ikke indberetter oplysninger til BBR, eller hvis du giver forkerte oplysninger.

Derfor er det vigtigt, at du læser din BBR-meddelelse og kontrollerer om alle bygninger og anlæg på ejendommen er registreret rigtigt. Når du køber en ejendom eller ændrer på bygninger og boliger, er det ekstra vigtigt at være opmærksom på, om registreringerne er korrekte. Indberetningspligten gælder også byggesager.

Du skal være særligt opmærksom på:

- **Opførelsesår**
- **Om- og tilbygningsår**
- **Bebygget areal**
- **Antal etager**
- **Samlet boligareal eller erhvervsareal**
- **Areal af udnyttet tagetage**
- **Areal af udestue**
- **Tagdækningsmateriale**
- **Varmeinstallation**

Omkring opførelsesår vil der nogle steder være angivet år 1000. Dette skyldes, at du ikke har givet oplysninger om opførelsesår vedrørende den pågældende bygning. Kommunen har lov til at kontrollere de oplysninger, du giver til BBR. Kontrollen kan ske ved et anmeldt besøg på ejendommen eller ved registersamkøring med eksterne kilder – f.eks. folkeregistret eller ved hjælp af luftfotos.

I BBR er din ejendom registreret på 4 niveauer:

### Grund

Grunden er normalt det samme som en matrikel, og er et sammenhængende stykke jord. I særlige tilfælde kan grunden bestå af flere matrikler, og en ejendom af flere grunde. Dette vil oftest være på landbrugsejendomme. På grunden registreres f.eks. oplysninger om vandforsyning og afløbsforhold.

### Bygning

Bygninger i BBR er alt fra et redskabsskur til et butikscener. Her findes informationer om den væsentligste anvendelse af bygningen, bebygget areal, arealet af samtlige etager (samlet bygningsareal), materialer m.m.

### Enhed

En enhed i BBR er betegnelsen for en bolig i et parcelhus, en lejlighed eller f.eks. et erhvervslejemål. En enhed ligger altid inde i en bygning. Enfamiliehuse har typisk en boligenhed, etageboligbebyggelse har en boligenhed for hver lejlighed, og erhvervsbygninger en eller flere enheder til erhverv. En enhed har typisk sin egen selvstændige indgang. Under enheder registreres bl.a. samlet areal, areal til beboelse/ erhverv samt anvendelsen.

### Tekniske anlæg

Tekniske anlæg kan være olietanke, vindmøller, gylletanke, solvarmeanlæg m.m. Tekniske anlæg er som regel placeret på grunden, men kan også ligge inde i en bygning.

## Arealerne på BBR-meddelelsen

---

Arealerne indgår i beregningen af ejendomsvurderingen, men kan også have betydning for f.eks. forsikring, realkredit- og boliglån, fjernvarmeregning m.m. Arealer skal altid måles til ydersiden af ydervægge. Læs mere om opmåling og se vejledninger på [www.bbr.dk](http://www.bbr.dk).

**Det bebyggede areal** svarer normalt til stueetagens areal. I bygninger med forskudte etager opmåles det bebyggede areal som bygningens udbredelse set oppefra.

**Det samlede bygningsareal** opgøres som arealet af samtlige etager. Areal af eventuel kælder og tagetage skal ikke regnes med.

**Tagetagens samlede areal** opgøres som det areal, der udnyttes sammen med det areal, der ville kunne udnyttes til bolig eller erhverv. Ligesom i bygningsreglementet måles arealet i vandret plan 1,5 m over færdigt gulv til den udvendige side af tagbelægningen.

**Udnyttet areal i tagetagen** opgøres som den del af tagetagens areal, som faktisk udnyttes til beboelse eller erhverv.

**Kælderarealet** opgøres samlet for hele kælderetagen.

**Det samlede boligareal** opgøres som arealet af samtlige beboelsesrum inklusive areal i entré, gang, badeværelse, toilet og køkken. I arealet medregnes udnyttet areal i eventuel tagetage og areal af kælderrum, der må anvendes til beboelse – det vil sige opfylder bygge Lovgivningens krav til beboelsesrum.

Hvis arealerne har forskellige anvendelser, skal de deles op i den del, der må bruges til bolig, den del der anvendes til erhvervs- eller institutionsformål samt den del, der udgør andet areal.

Sammenhængen mellem de forskellige arealangivelser betyder f.eks., at for et parcelhus uden kælder, hvor parcelhuset kun bruges til beboelse, vil boligarealet svare til det samlede bygningsareal plus eventuel udnyttet tagetage.

Har en bygning to eller flere lejligheder, fordeles adgangs- og trappearealer ligeligt mellem de enkelte lejligheder.

Med hensyn til areal af ejerlejlighed skal du være specielt opmærksom på, at BBR's boligareal ofte vil være forskellig fra **det tinglyste areal**. Det skyldes, at arealerne opgøres efter forskellige principper. Ejerlejlighedens samlede areal i BBR vil svare til summen af areal til beboelse, areal til erhverv inklusive andel af adgangsareal.

---

### Vejledning til BBR-meddelelse

Vers. 1.9

---

# Oversigt over BBR-oplysninger

Anvendelse	Anvendelse fortsat	Materialer	Opvarmningsforhold
<b>Helårsbeboelse</b> <ul style="list-style-type: none"><li>Stuehus til landbrugsejendom</li><li>Fritliggende enfamiliehus</li><li>Sammenbygget enfamiliehus</li><li>Fritliggende enfamiliehus i tæt-lav bebyggelse</li><li>Række-, kæde-, eller dobbelthus (lodret adskillelse mellem enhederne)</li><li>Række-, kæde- og klyngehus</li><li>Doppelthus</li><li>Etagebolig-bygning, flerfamiliehus eller to-familiehus</li><li>Kollegium</li><li>Boligbygning til døgninstitution</li><li>Anneks i tilknytning til helårsbolig</li><li>Anden bygning til helårsbeboelse</li></ul>	<ul style="list-style-type: none"><li>Grundskole</li><li>Universitet</li><li>Anden bygning til undervisning og forskning</li><li>Hospital og sygehus</li><li>Hospice, behandlingshjem mv.</li><li>Sundhedscenter, lægehus, fødeklinik mv.</li><li>Anden bygning til sundhedsformål</li><li>Daginstitution</li><li>Servicefunktion på døgninstitution</li><li>Kaserne</li><li>Fængsel, arresthus mv.</li><li>Anden bygning til institutionsformål</li></ul> <b>Fritidsformål</b> <ul style="list-style-type: none"><li>Sommerhus</li><li>Feriecenter, center til campingplads mv.</li><li>Bygning med ferielejligheder til erhvervsmæssig udlejning</li><li>Bygning med ferielejligheder til eget brug</li><li>Anden bygning til ferieformål</li><li>Klubhus i forbindelse med fritid og idræt</li><li>Svømmehal</li><li>Ildrætshal</li><li>Tribune i forbindelse med stadion</li><li>Bygning til træning og opstaldning af heste</li><li>Anden bygning til idrætsformål</li><li>Kolonihavehus</li><li>Anneks i tilknytning til fritids- og sommerhus</li><li>Anden bygning til fritidsformål</li></ul> <b>Mindre bygninger til garageformål, opbevaring m.v.</b> <ul style="list-style-type: none"><li>Garage</li><li>Carport</li><li>Udhus</li><li>Drivhus</li><li>Fritliggende overdækning</li><li>Fritliggende udestue</li></ul> <b>Andre bygninger</b> <ul style="list-style-type: none"><li>Tiloversbleven landbrugsbygning</li><li>Faldefærdig bygning</li><li>Ukendt bygning</li></ul>	<b>Ydervæggens materialer</b> <ul style="list-style-type: none"><li>Mursten</li><li>Letbetonsten</li><li>Fibercement herunder asbest</li><li>Bindingsværk</li><li>Træ</li><li>Betonelementer</li><li>Metal</li><li>Fibercement uden asbest</li><li>Plastmaterialer</li><li>Glas</li><li>Ingen</li><li>Andet materiale</li></ul> <b>Tagdækningsmateriale</b> <ul style="list-style-type: none"><li>Tagpap med lille hældning</li><li>Tagpap med stor hældning</li><li>Fibercement herunder asbest</li><li>Betontagsten</li><li>Tegl</li><li>Metal</li><li>Stråtag</li><li>Fibercement uden asbest.</li><li>Plastmaterialer</li><li>Glas</li><li>Levende tage</li><li>Andet materiale</li></ul> <b>Afløbsforhold</b> <ul style="list-style-type: none"><li>Intet afløb</li><li>Blandet afløbsforhold på ejendommen (er specificeret på bygningen)</li></ul> <b>Inden for kloakeret område</b> <ul style="list-style-type: none"><li>Fælleskloakeret: spildevand + tag- og overfladevand</li><li>Fælleskloakeret: spildevand + delvis tag- og overfladevand</li><li>Fælleskloakeret: spildevand</li><li>Fælleskloakeret: tag- og overfladevand</li><li>Separatkloakeret: spildevand + tag- og overfladevand</li><li>Separatkloakeret: spildevand + delvis tag- og overfladevand</li><li>Separatkloakeret: spildevand</li><li>Separatkloakeret: tag- og overfladevand</li><li>Spildevandskloakeret: Spildevand</li><li>Afløb til offentligt kloaksystem</li><li>Afløb til fællesprivat kloaksystem</li><li>Afløb til fællesprivat kloaksystem med tilslutning til spildevandsforsyningens kloaksystem</li></ul> <b>Uden for kloakeret område</b> <p>Afløbskoder for ejendomme uden for kloakerede områder inddeles efter hvilken renseklasse, som den private renseløsning opfylder. Renseklassen kan være:</p> <ul style="list-style-type: none"><li>O (Reduktion af organisk stof)</li><li>OP (Reduktion af organisk stof og total fosfor)</li><li>SO (Skærpet krav til reduktion af organisk stof samt nitrifikation)</li><li>SOP (Skærpet krav til reduktion af organisk stof og fosfor samt nitrifikation).</li></ul>	<b>Varmeinstallation</b> <ul style="list-style-type: none"><li>Fjernvarme/blokvarme</li><li>Centralvarme med én fyringsenhed</li><li>Ovn til fast og flydende brændsel</li><li>Varmepumpe</li><li>Centralvarme med to fyringsenheder</li><li>Elvarme</li><li>Gasradiatorer</li><li>Ingen varmeinstallation</li><li>Blandet</li></ul> <b>Opvarmningsmiddel</b> <ul style="list-style-type: none"><li>Elektricitet</li><li>Gasværksgas</li><li>Flydende brændsel</li><li>Fast brændsel</li><li>Halm</li><li>Naturgas</li><li>Andet</li></ul> <b>Supplerende varme</b> <ul style="list-style-type: none"><li>Ikke oplyst</li><li>Varmepumpe</li><li>Brændevovne og lignende med skorsten</li><li>Biopejse og lignende uden skorsten</li><li>Solpaneler</li><li>Pejs</li><li>Gasradiator</li><li>Elvarme</li><li>Biogasanlæg</li><li>Andet</li><li>Bygningen har ingen supplerende varme</li></ul> <b>Andet</b> <b>Boligtipe</b> <ul style="list-style-type: none"><li>Egentlig beboelseslejlighed med eget køkken</li><li>Blandet bolig og erhverv med eget køkken</li><li>Enkeltværelse uden eget køkken</li><li>Fællesbolig</li><li>Sommer- eller fritidsbolig</li><li>Andet</li></ul> <b>Ejerforhold</b> <ul style="list-style-type: none"><li>Privatpersoner eller interessentskab</li><li>Alment boligselskab</li><li>Aktie-, anpart- eller andet selskab (undtagen interessentskab)</li><li>Forening, legat eller selvejende institution</li><li>Privat andelsboligforening</li><li>Den kommune, hvori ejendommen er beliggende</li><li>Anden primærkommune</li><li>Region</li><li>Staten</li><li>Andet, herunder moderejendomme for bebyggelser, der er opdelt i ejerlejligheder samt ejendomme, der ejes af flere kategorier af ejere</li></ul> <b>Vandforsyning</b> <ul style="list-style-type: none"><li>Alment vandforsyningsanlæg</li><li>Privat vandforsyningsanlæg</li><li>Enkeltindvindingsanlæg</li><li>Brønd</li><li>Ikke alment vandforsyningsanlæg</li><li>Blandet vandforsyning</li><li>Ingen vandforsyning</li></ul>
<b>Erhverv</b> <ul style="list-style-type: none"><li>Stald til svin</li><li>Stald til kvæg, får mv.</li><li>Stald til fjerkræ</li><li>Minkhal</li><li>Væksthus</li><li>Lade til foder, afgrøder mv.</li><li>Maskinhus, garage mv.</li><li>Lade til halm, hø mv.</li><li>Anden bygning til landbrug mv.</li><li>Bygning til industri med integreret produktionsapparat</li><li>Bygning til industri uden integreret produktionsapparat</li><li>Værksted</li><li>Anden bygning til produktion</li><li>Bygning til energiproduktion</li><li>Bygning til energidistribution</li><li>Bygning til vandforsyning</li><li>Bygning til håndtering af affald og spildevand</li><li>Anden bygning til energiproduktion og forsyning</li><li>Bygning til jernbane- og busdrift</li><li>Bygning til luftfart</li><li>Bygning til parkering- og transportanlæg</li><li>Bygning til parkering af flere end to køretøjer i tilknytning til boliger</li><li>Havneanlæg</li><li>Andet transportanlæg</li><li>Bygning til kontor</li><li>Bygning til detailhandel</li><li>Bygning til lager</li><li>Butikcenter</li><li>Tankstation</li><li>Anden bygning til kontor, handel og lager</li><li>Hotel, kro eller konferencecenter med overnatning</li><li>Bed &amp; breakfast mv.</li><li>Restaurant, café og konferencecenter uden overnatning</li><li>Privat servicevirksomhed som frisør, vaskeri, netcafé mv.</li><li>Anden bygning til serviceerhverv</li><li>Biograf, teater, koncertsted mv.</li><li>Museum</li><li>Bibliotek</li><li>Kirke eller anden bygning til trosudøvelse for statsanerkendte trossamfund</li><li>Forsamlingshus</li><li>Forlystelsespark</li><li>Anden bygning til kulturelle formål</li></ul>			

## Vurderingsfortegnelsen

Søger du information om de nye ejendomsvurderinger for 2020, skal du gå til vurderingsportalen.dk.

Her på siden kan du finde oplysninger om de vurderinger, der ligger til grund for ejendomsbeskatningen, indtil vurderinger fra det nye ejendomsvurderingssystem er klar. Vær opmærksom på, at oplysningerne for 2020 er en kopi af vurderingen fra 2019.

Har du spørgsmål, er du velkommen til at ringe til os på 72 22 16 16

### Detaljerede vurderingsoplysninger for 2020

<b>Adresse:</b>	ÅGLIMT 27 , 6040 EGTVED		
<b>Vurderingsår:</b>	2019 <b>Kopi</b>		
<b>Kommune:</b>	VEJLE	<b>Ejendomsnr.:</b>	31394
<b>Vurderingskreds:</b>	EGTVED		
<b>Benyttelse:</b>	Beboelse	<b>Lejligheds antal:</b>	1
<b>Matrikel:</b>	10 I , ÅGÅRD BY, Ø. S.	<b>Grundareal:</b>	900
<b>Ejendomsværdi:</b>	910.000	<b>Grundværdi:</b>	306.600

Vis "Grundværdispecifikationer"

Vis Værdier til brug for ejendomsværdiskatteloft

Vis tidligere vurdering

#### Grundværdispecifikationer:

Nr.	Prisbetegnelse	Areal/Enhed	Enhedsbeløb	Total
01	Kvmpris standard	900	185 kr.	166.500 kr.
02	Byggetpris standard	1	148.000 kr.	148.000 kr.
03	Nedslag regulering	0	7.900 kr.	-7.900 kr.
I alt:				306.600 kr.

#### Værdier til brug for ejendomsværdiskatteloft:

Ejendomsværdi 2001:	730.000 kr.	Ejendomsværdi 2002:	730.000 kr.
Ejendomsværdiskatteloftet beregnet på grundlag af 2002:			730.000 kr.

Vis tidligere vurdering



# Tingbogsattest



Udskrevet: 09.10.2024 12:04:28

---

## Ejendom:

Adresse: Åglimt 27  
6040 Egtved

BFE-nummer: 4390360

Dato: 01.12.2016  
Landsejerlav: Ågård By, Ø. Starup  
Matrikelnummer: 0010i  
Areal: 900 m2  
Heraf vej: 0 m2

---

## Hovednotering:

Hovednotering: Samlet ejendom

---

## Adkomster

---

### Dokument:

Dokumenttype: Skøde  
Dato/løbenummer: 20.01.2017-1008131449

---

### Adkomsthavere:

Navn: Sine Franciska Havelund  
Cpr-nr.: 060378-\*\*\*\*  
Ejerandel: 1 / 1

---

### Købesum:

Kontant købesum: 765.000 DKK

Købesummen omfatter beløb  
til arv/gave: 0 DKK

Købesummen omfatter  
overtagne restancer af skatter  
og afgifter eller af andre  
ydelse.: 0 DKK

Købesummen omfatter  
servitutter, tinglyst på det  
købte, der kan forlanges afløst  
af en pengeydelse: 0 DKK

Købesummen omfatter beløb  
til anlægsbidrag til vej mv., der

er forfaldent til betaling på  
tidspunktet for ejerskiftet: 0 DKK  
Købesum i alt: 765.000 DKK

-----  
**Dato for overtagelse:**  
01.02.2017

---

## Hæftelser

-----  
**Dokument:**

Dato/løbenummer: 20.01.2017-1008149169  
Prioritet: 2  
Dokumenttype: Pantebrev  
Hovedstol: 790.000 DKK  
Rentesats: 7,75 %

-----  
**Kreditorer:**

Navn: AKTIESELSKABET ARBEJDERNES LANDSBANK  
Cvr-nr.: 31467012

-----  
**Debitorer:**

Navn: Sine Franciska Havelund  
Cpr-nr.: 060378-\*\*\*\*

-----  
**Dokument:**

Dato/løbenummer: 06.05.2021-1012894689  
Prioritet: 3  
Dokumenttype: Udlæg  
Hovedstol: 17.920 DKK  
Rentesats: 0 %

-----  
**Kreditorer:**

Navn: Boligselskabet Domea Egtved  
Cvr-nr.: 14916903

-----  
**Debitorer:**

Navn: Sine Franciska Havelund  
Cpr-nr.: 060378-\*\*\*\*

-----  
**Anmærkninger:**

Dato/løbenummer: 19870306-933843-52  
Servitut: Servitut

Dato/løbenummer: 20.01.2017-1008149169  
Prioritet: 2  
Dokumenttype: Pantebrev  
Hovedstol: 790.000 DKK  
Rentesats: 7,75 %  
Kreditor: AKTIESELSKABET ARBEJDERNES LANDSBANK

---

**Dokument:**

Dato/løbenummer: 17.01.2023-1014554156  
Prioritet: 4  
Dokumenttype: Udlæg  
Hovedstol: 30.463 DKK  
Rentesats: 0 %

---

**Kreditorer:**

Navn: EOS DANMARK A/S  
Cvr-nr.: 32326684

---

**Debitorer:**

Navn: Sine Franciska Havelund  
Cpr-nr.: 060378-\*\*\*\*

---

**Anmærkninger:**

Dato/løbenummer: 19870306-933843-52  
Servitut: Servitut

Dato/løbenummer: 20.01.2017-1008149169  
Prioritet: 2  
Dokumenttype: Pantebrev  
Hovedstol: 790.000 DKK  
Rentesats: 7,75 %  
Kreditor: AKTIESELSKABET ARBEJDERNES LANDSBANK

Dato/løbenummer: 06.05.2021-1012894689  
Prioritet: 3  
Hovedstol: 17.920 DKK  
Kreditor: Boligselskabet Domea Egtved

---

**Dokument:**

Dato/løbenummer: 19.09.2023-1015107077  
Prioritet: 5  
Dokumenttype: Udlæg  
Hovedstol: 4.139 DKK

Rentesats: 0 %

---

**Kreditorer:**

Navn: VEJLE SPILDEVAND A/S  
Cvr-nr.: 32882064

---

**Debitorer:**

Navn: Sine Franciska Havelund  
Cpr-nr.: 060378-\*\*\*\*

---

**Anmærkninger:**

Dato/løbenummer: 19870306-933843-52  
Servitut: Servitut

Dato/løbenummer: 20.01.2017-1008149169  
Prioritet: 2  
Dokumenttype: Pantebrev  
Hovedstol: 790.000 DKK  
Rentesats: 7,75 %  
Kreditor: AKTIESELSKABET ARBEJDERNES LANDSBANK

Dato/løbenummer: 06.05.2021-1012894689  
Prioritet: 3  
Hovedstol: 17.920 DKK  
Kreditor: Boligselskabet Domea Egtved

Dato/løbenummer: 17.01.2023-1014554156  
Prioritet: 4  
Hovedstol: 30.463 DKK  
Kreditor: EOS DANMARK A/S

---

**Dokument:**

Dato/løbenummer: 11.06.2024-1015753907  
Prioritet: 6  
Dokumenttype: Udlæg  
Hovedstol: 21.752 DKK  
Rentesats: 0 %

---

**Kreditorer:**

Navn: Intrum Investment no 2 Designated Activity Company

---

**Debitorer:**

Navn: Sine Franciska Havelund  
Cpr-nr.: 060378-\*\*\*\*

---

**Anmærkninger:**

Dato/løbenummer: 19870306-933843-52  
Servitut: Servitut

Dato/løbenummer: 20.01.2017-1008149169  
Prioritet: 2  
Dokumenttype: Pantebrev  
Hovedstol: 790.000 DKK  
Rentesats: 7,75 %  
Kreditor: AKTIESELSKABET ARBEJDERNES LANDSBANK

Dato/løbenummer: 06.05.2021-1012894689  
Prioritet: 3  
Hovedstol: 17.920 DKK  
Kreditor: Boligselskabet Domea Egtved

Dato/løbenummer: 17.01.2023-1014554156  
Prioritet: 4  
Hovedstol: 30.463 DKK  
Kreditor: EOS DANMARK A/S

Dato/løbenummer: 19.09.2023-1015107077  
Prioritet: 5  
Hovedstol: 4.139 DKK  
Kreditor: VEJLE SPILDEVAND A/S

---

**Dokument:**

Dato/løbenummer: 11.06.2024-1015754722  
Prioritet: 7  
Dokumenttype: Udlæg  
Hovedstol: 23.713 DKK  
Rentesats: 0 %

---

**Kreditorer:**

Navn: Intrum Investment no 2 Designated Activity Company

---

**Debitorer:**

Navn: Sine Franciska Havelund  
Cpr-nr.: 060378-\*\*\*\*

---

**Anmærkninger:**

Dato/løbenummer: 19870306-933843-52  
Servitut: Servitut

Dato/løbenummer: 20.01.2017-1008149169  
Prioritet: 2  
Dokumenttype: Pantebrev  
Hovedstol: 790.000 DKK

Rentesats: 7,75 %  
Kreditor: AKTIESELSKABET ARBEJDERNES LANDSBANK

Dato/løbenummer: 06.05.2021-1012894689  
Prioritet: 3  
Hovedstol: 17.920 DKK  
Kreditor: Boligselskabet Domea Egtved

Dato/løbenummer: 17.01.2023-1014554156  
Prioritet: 4  
Hovedstol: 30.463 DKK  
Kreditor: EOS DANMARK A/S

Dato/løbenummer: 19.09.2023-1015107077  
Prioritet: 5  
Hovedstol: 4.139 DKK  
Kreditor: VEJLE SPILDEVAND A/S

Dato/løbenummer: 11.06.2024-1015753907  
Prioritet: 6  
Hovedstol: 21.752 DKK  
Kreditor: Intrum Investment no 2 Designated Activity Company

---

**Dokument:**

Dato/løbenummer: 11.06.2024-1015754775  
Prioritet: 8  
Dokumenttype: Udlæg  
Hovedstol: 16.204 DKK  
Rentesats: 0 %

---

**Kreditorer:**

Navn: Intrum Investment no. 2 Designated Activity Company

---

**Debitorer:**

Navn: Sine Franciska Havelund  
Cpr-nr.: 060378-\*\*\*\*

---

**Anmærkninger:**

Dato/løbenummer: 19870306-933843-52  
Servitut: Servitut

Dato/løbenummer: 20.01.2017-1008149169  
Prioritet: 2  
Dokumenttype: Pantebrev  
Hovedstol: 790.000 DKK  
Rentesats: 7,75 %  
Kreditor: AKTIESELSKABET ARBEJDERNES LANDSBANK

Dato/løbenummer: 06.05.2021-1012894689  
Prioritet: 3  
Hovedstol: 17.920 DKK  
Kreditor: Boligselskabet Domea Egtved

Dato/løbenummer: 17.01.2023-1014554156  
Prioritet: 4  
Hovedstol: 30.463 DKK  
Kreditor: EOS DANMARK A/S

Dato/løbenummer: 19.09.2023-1015107077  
Prioritet: 5  
Hovedstol: 4.139 DKK  
Kreditor: VEJLE SPILDEVAND A/S

Dato/løbenummer: 11.06.2024-1015753907  
Prioritet: 6  
Hovedstol: 21.752 DKK  
Kreditor: Intrum Investment no 2 Designated Activity Company

Dato/løbenummer: 11.06.2024-1015754722  
Prioritet: 7  
Hovedstol: 23.713 DKK  
Kreditor: Intrum Investment no 2 Designated Activity Company

---

**Dokument:**

Dato/løbenummer: 09.07.2024-1015838050  
Prioritet: 9  
Dokumenttype: Udlæg  
Hovedstol: 13.072 DKK  
Rentesats: 0 %

---

**Kreditorer:**

Navn: Intrum Investment no. 2 Designated Activity Company

---

**Debitorer:**

Navn: Sine Franciska Havelund  
Cpr-nr.: 060378-\*\*\*\*

---

**Anmærkninger:**

Dato/løbenummer: 19870306-933843-52  
Servitut: Servitut

Dato/løbenummer: 20.01.2017-1008149169  
Prioritet: 2  
Dokumenttype: Pantebrev  
Hovedstol: 790.000 DKK  
Rentesats: 7,75 %

Kreditor: AKTIESELSKABET ARBEJDERNES LANDSBANK

Dato/løbenummer: 06.05.2021-1012894689  
Prioritet: 3  
Hovedstol: 17.920 DKK  
Kreditor: Boligselskabet Domea Egtved

Dato/løbenummer: 17.01.2023-1014554156  
Prioritet: 4  
Hovedstol: 30.463 DKK  
Kreditor: EOS DANMARK A/S

Dato/løbenummer: 19.09.2023-1015107077  
Prioritet: 5  
Hovedstol: 4.139 DKK  
Kreditor: VEJLE SPILDEVAND A/S

Dato/løbenummer: 11.06.2024-1015753907  
Prioritet: 6  
Hovedstol: 21.752 DKK  
Kreditor: Intrum Investment no 2 Designated Activity Company

Dato/løbenummer: 11.06.2024-1015754722  
Prioritet: 7  
Hovedstol: 23.713 DKK  
Kreditor: Intrum Investment no 2 Designated Activity Company

Dato/løbenummer: 11.06.2024-1015754775  
Prioritet: 8  
Hovedstol: 16.204 DKK  
Kreditor: Intrum Investment no. 2 Designated Activity Company

---

## Servitutter

.....  
**Dokument:**

Dato/løbenummer: 06.03.1987-933843-52  
Prioritet: 1  
Dokumenttype: Servitut

Akt nr: 52\_AD\_206

.....  
**Forsyningspligt:**

Varme

.....  
**Andet:**

Andet

.....  
**Tillægstekst:**



Tillægstekst  
Dok om varmforsyning/kollektiv

varmforsyning mv

---

## Øvrige oplysninger

---

### Ejendomsvurdering:

Ejendomsværdi:	910.000 DKK
Grundværdi:	306.600 DKK
Vurderingsdato:	01.10.2020
Kommunekode:	0630
Ejendomsnummer (BBR-nr.):	031394

---

### Indskannet akt:

Akt nr:	52_AF_528
---------	-----------

# Pantebrev



---

**Ejendom:**

Adresse: Åglimt 27  
6040 Egtved  
Landsejerlav: Ågård By, Ø. Starup  
Matrikelnummer: 0010i

---

**Kreditor:**

Navn: AKTIESELSKABET ARBEJDERNES LANDSBANK  
Vesterbrogade 5  
1620 København V  
Cvr-nr.: 31467012

---

**Debitor:**

Navn: Sine Franciska Havelund  
Starupvej 5, st. L/05.  
6040 Egtved  
Cpr-nr. 060378-\*\*\*\*

Personligt gældsansvar: Debitor har personligt gældsansvar

Debitor(erne) erkender at skyldte kreditor(erne) den angivne hovedstol.

---

**Hovedstol:**

790.000 DKK

---

**Løbetid:**

Aftalt løbetid: 25 år  
Løbetiden er fast.

---

**Fast rente:**

Pålydende årlig rente: 7,75 %

Rente beregnes fra: 1. Februar 2017

**Øvrige rentevilkår:**

Pantebrevet forrentes fra den 01-02-2017. Der betales en fast årlig ydelse på 9,0997 % af hovedstolen, hvoraf 7,75 % af den til enhver tid værende restgæld er rente, medens resten er afdrag. Den årlige ydelse betales over 4 terminer med kr. 17.971,92 hver 11/3, 11/6, 11/9 og 11/12. Første gang den 11-03-2017 for det da forløbne tidsrum med kr. 7.987,59.

---

**Betalingsvilkår:**

Tilbagebetalingsmåde: Annuitetslån.  
Første termin: 7.988 DKK  
Perioden 1. Februar 2017 - 11. Marts 2017 forfalder 11. Marts 2017

Fast ydelse:  
Beløb pr. termin: 17.972 DKK

Årlig ydelse: 71.888 DKK

---

**Opsigelsesvilkår:**

Indfrielseskurs: 103  
Debitors opsigelsesfrist: 3 måneder  
Øvrige opsigelsesvilkår: Lånet er uopsigeligt for kreditor

Debitor kan indfri lånet, helt eller delvist, til kurs 103,00 med 3 måneders varsel til en termin. Ekstraordinære afdrag erlægges til kurs 103,00 i hele lånets løbetid. Lånet forfalder ved mislighold i hele lånets løbetid til kurs 103,00.

---

**Retsforfølgningsforbud:**

Dette pantebrev kan gøres til genstand for individuel retsforfølgning.

---

**Oprykningsret:**

Dette dokument er med oprykningsret.

---

**Følgende servitutter respekteres:**

Servitutter tinglyst til og med 06.03.1987 respekteres.

---

**Erklæringer:**

Kreditaftaleloven Debitor bekræfter ved sin signatur, at have modtaget kreditoplysninger i henhold til lov om kreditaftaler.

---

**Kreditaftalelov:**

Dette pantebrev er omfattet Kreditaftaleloven. Oplysninger i henhold til loven er udleveret separat.

---

**Særlige bestemmelser:**

Debitorskifte  
Ved ethvert ejerskifte skal kreditor kunne godkende ny debitor. Samtidig erlægges senest 3 uger efter at endeligt skøde er tinglyst, dog senest 3 måneder efter ejendommens endelige overtagelse, et ejerskiftegebyr på 1,00 % af

restgælden på overtagelsesdagen, dog min. Kr.500,00. Manglende eller ikke rettidig betaling af gebyret sidestilles med manglende eller for sen betaling af ejerskifteafdrag med heraf følgende konsekvenser.

Overdragelse eller overgang til medejer, ægtefælle, registreret partner, livsarvinger eller samlever af samme eller modsat køn, hvormed der i de seneste 2 år har været etableret et ægteskabslignende forhold med fælles folkeregisteradresse, betragtes ikke som ejerskifte. Dette gælder ligeledes overgang til tidligere ægtefælle i forbindelse med bodeling. Ved ejerskifte til et aktie-, anparts-, kommandit- eller lignende selskab kan kreditor i følge pantebrevet kræve, at selskabets hovedaktionær/hovedanpartshaver tiltræder gældsovertagelsen som selvskyldnerkautionist. Meddelelse om ejerskifte noteres af kreditor gebyrfrit inden for samme frister som ved erlæggelse af ejerskiftegebyr.

#### Ydelsesnedsættelse

Efter betaling af ethvert ekstraordinært afdrag nedsættes den fremtidige ydelse, således den udgør samme procent af den nye restgæld, som den hidtidige ydelse udgjorde af den gamle restgæld, hvorved pantebrevet løbetid forbliver uændret.

---

#### Pantebrevsformular:

I øvrigt gælder  
Justitsministeriets almindelige  
betingelser AA:

- 1) Betalinger efter dette pantebrev skal ske portofrit på kreditors bopæl, som er anført i pantebrevet, eller på et andet sted inden for landets grænser, der opgives af kreditor.
- 2) Alle betalinger er rettidige, når de sker senest 7 dage efter forfaldsdagen, for terminsbetalinger senest 7 dage efter første terminsdag. Hvis forfaldsdagen eller sidste rettidige betalingsdag falder på en helligdag, en lørdag eller grundlovsdagen den 5. juni, udskydes dagen til den følgende hverdag. På samme måde udskydes udløbsdagen for alle frister efter nærværende pantebrev. Indbetaling inden for ovennævnte frist til et pengeinstitut her i landet, bortset fra Grønland, til befordring til betalingsstedet er rettidig betaling.
- 3) Debitor har pligt til at underrette kreditor om bopælsforandring. Sådant underretning kan ikke ske på en betalingsblanket, såfremt det af blankettens tekst fremgår, at meddelelser til betalingsmodtageren ikke må gives på denne. Påkrav fra kreditor, herunder opsigelse, kan afsendes til eller fremsættes på den af debitor senest oplyste bopæl uanset bopælsforandring, medmindre kreditor er bekendt med debtors nye bopæl. Bliver kreditor opmærksom på, at en opsigelse som følge af bopælsforandring ikke er kommet frem til debitor, skal kreditor straks give debitor meddelelse om opsigelsen, såfremt debtors nye bopæl fremgår af folkeregisteret eller anden let tilgængelig kilde.
- 4) Pantet omfatter den faste ejendom med tilbehør efter tinglysningslovens §§ 37 og 38, indtægter, herunder leje og forpagtningsafgifter, samt erstatnings- og forsikringssummer.
- 5) Debitor forpligter sig til at holde pantet behørigt brandforsikret, således at betingelserne i Finanstilsynets bekendtgørelse om minimumsbetingelser for

forsikringssselskabers tegning af bygningsbrandforsikring er opfyldt.

6) Kreditor har panteret for krav ifølge pantebrevet på betaling af kapital, renter og andre ydelser af tilsvarende karakter – herunder administrationsbidrag og kaufionsforsikringspræmier – morarenter og gebyr efter nr. 7. Kreditor har endvidere panteret for omkostninger, som med føje er afholdt ved opsigelse, inddrivelse, berigtigelse af gældsovertagelse samt til varetagelse af kreditors interesse i tilfælde af retsskridt mod pantet fra anden side. For så vidt angår udenretlige inkassoomkostninger, har kreditor panteret for de omkostninger, der kan kræves betalt i overensstemmelse med reglerne i lov om renter ved forsinket betaling mv. og den i medfør af loven udstedte bekendtgørelse om udenretlige inddrivelsesomkostninger i anledning af forsinket betaling.

7) Kapitalen forfalder ikke ved ejerskifte, medmindre andet er vedtaget i pantebrevet. Kreditor skal underrettes om ethvert ejerskifte og kan forlange, at den nye ejer berigtiger gældsovertagelse samt afholder omkostningerne derved. Underrettes kreditor ikke om ejerskiftet senest 3 uger efter, at endeligt skøde er tinglyst uden frist og udleveret fra tinglysningskontoret, kan han, når hele kapitalen indestår uanset ejerskifte, forlange et gebyr på 2 pct. af pantebrevets restgæld, dog højst 300 kr. Hvis det er vedtaget i pantebrevet, at kapitalen helt eller delvis forfalder ved ejerskifte, skal betaling ske inden samme frist, dog senest 3 måneder efter ejendommens endelige overtagelse, jf. nr. 8, litra f.

8) Uanset uopsigelighed eller opsigelsesfrist kan kreditor forlange kapitalen indfriet i følgende tilfælde:

a) hvis renter eller afdrag ikke betales senest sidste rettidige betalingsdag. Det er dog en betingelse for, at kapitalen kan forlanges indfriet, at debitor ikke har betalt renter og afdrag senest 7 dage efter, at skriftligt påkrav herom er afsendt eller fremsat. Kreditors påkrav skal være afgivet efter sidste rettidige betalingsdag og skal udtrykkeligt angive, at kapitalen kan forlanges indfriet, hvis renter og afdrag ikke betales inden fristens udløb, jf. herved nr. 2,

b) hvis bygninger af væsentlig betydning for pantets værdi nedrives, uden at der er stillet betryggende sikkerhed,

c) hvis pantet i øvrigt væsentligt forringes eller vanrøgtes, uden at der efter påkrav stilles betryggende sikkerhed,

d) hvis debitor nægter kreditor eller dennes fuldmægtig adgang til at efterse pantet,

e) hvis debitor ikke på opfordring godtgør, at pantet er behørigt brandforsikret, og

f) hvis et aftalt ejerskifteafdrag ikke betales rettidigt, jf. nr. 7.

9) Medmindre andet er aftalt, forbliver pantebrevet indestående i ejendommen i tilfælde af tvangsauktion, hvad enten denne skyldes misligholdelse af pantebrevet eller af andre forpligtelser, hvis restancer og øvrige forfaldne ydelser i henhold til auktionsvilkårene betales inden udløbet af de i disse fastsatte frister. Pantebrevets bestemmelser om misligholdelse, herunder bestemmelserne i nr. 8, og bestemmelser om, at pantegælden helt eller delvis forfalder ved ejerskifte, kan i så fald ikke påberåbes af kreditor. Hvis

auktionskøberen sælger ejendommen inden 1 år efter den endelige tvangsauktion, betragtes dette ikke som ejerskifte.

---

## ***Nedenstående anmelderoplysninger underskrives alene af anmelder.***

---

**Anmelder:**

FIRST PANTEBREVSSKAB A/S  
Hovedvagtsgade 8  
1103 København K  
20152540

Cvr-nr.:

**Kontaktoplysninger:**

Tinglysning@firstgroup.dk

**Anmelders sagsnummer:**

500699

---

**Tinglysningsafgift:**

**Afgift:** 8.560 DKK

**Afgiftspligtigt beløb:** 459.000 DKK

**Pålydende nyt lån:** 790.000 DKK

**Overført Hovedstol:**

331.000 DKK

**Fra pantebrev:**

05.11.2003-34963-52

---

**Storkundenummer:**

20152540

Tinglysningsafgift betalt i henhold til storkundeordning.

---

**Erklæringer vedr.  
tinglysnings afgift:**

Afgiftsbegunstigelse /overførsel af afgift Tinglysning af dette pantebrev sker på vilkår om aflysning indenfor ét år af det angivne pantebrev(e).

---

## **Resultat af tinglysning**

**Ejendom:**

Adresse: Åglimt 27  
6040 Egtved  
Landsejerlav: Ågård By, Ø. Starup  
Matrikelnummer: 0010i

---

**Status:**

Tinglyst

---

**Tinglysningsdato:**

20.01.2017 08:59:09

---

**Dokumenttype:**

Pantebrev

---

**Dato/løbenummer:**

20.01.2017-1008149169

---

## **Bilag vedrørende indestående pantebrev med Arbejdernes Landbank som kreditor.**

En auktionkøber opfordres til forud for tvangsauktionens gennemførelse at rette henvendelse til Arbejdernes Landsbank, pantebrevsafdelingen, med henblik på at kunne opnå forhåndstilsagn om gældsovertagelse

### **Hvis auktionkøber er et selskab**

Er auktionkøber et selskab, vil der være krav om supplerende personlig hæftelse.

### **Indfrielse af Pantebrevet**

Hvis Arbejdernes Landsbank ikke bevilger gældsovertagelse, vil pantebrevet blive krævet indfriet efter tvangsauktionen.

Indfrielse skal ske i overensstemmelse med de vilkår og opsigelsesbestemmelser, der gælder for pantebrevet, herunder en særlig indfrielseskurs.

Frem til indfrielsen skal auktionkøber betale ydelse på lånene i overensstemmelse med lånenes vilkår.

### **Bekæmpelse af Hvidvask og terrorfinansiering**

Auktionkøber skal i henhold til Lovgivning om Hvidvask og Terrorfinansiering legitimere sig overfor Arbejdernes Landsbank.

Privatpersoner skal legitimere sig med fremsendelsen af farvekopier af sundhedskort og fornøden billedlegitimation. Selskaber (juridiske skikkelser) skal udlevere en tegningsudskrift fra Erhvervsstyrelsen, der er mindre end 3 måneder gammel, kopi af selskabets ejerfortegnelse samt legitimation af selskabet reelle ejere og de hertil knyttede tegningsberettigede personer

Legitimationen skal være tydelig og let læselig.

Udstedelse af samtykkeerklæring er blandt andet betinget af, at legitimation er godkendt af Arbejdernes Landsbank eller dennes repræsentant.



# SKATTEFORHOLD FOR EJENDOMMEN FRA 2024

**En auktionskøber bør/skal selv være opmærksom – og undersøge – nedennævnte inden auktionskøber afgiver bud i forbindelse med tvangsauktionen:**

Såvel rekvirent som fogedret afskriver sig ansvaret forbundet med de nye beregninger og opkrævninger relateret til de ejendommen pålagte skatter (grundskyld), der fra 2024 udlignes via personlige skatteforhold. En auktionskøber opfordres derfor til nøje at sætte sig ind i de pågældende regler og det oplyses at ejendomsskatterestancer efter 31.12.2023 ikke er medtaget i salgsoptillingen.

Grundet en større omlægning af ejendomsdatarapporten er der oplysninger, jfr. rapportens side 2, der ikke har været mulige at indhente. Oplysningerne forsøges indhentet inden tvangsauktionen og vil blive fremlagt

Ejendomsskat opkræves fra den 01.01.2024 og fremefter via den til enhver tid værende ejer af ejendommen personlige SKAT. Krav på ejendomsskat nyder fortrinsberettigelse og hæfter på ejendommen. En auktionskøber bør af egen drift sikre sig om ejendommens ejer har betalt frem til auktionstidspunktet.

## **Boligskat.**

Om efterregulering af ejendomsskatter.

I årene 2021, 2022 og 2023 er den kommunale opkrævning af grundskyld for denne ejendom sket på et indtil videre foreløbigt grundlag, idet ejendommen ikke har modtaget ejendomsvurdering for 2020 eller denne ejendomsvurdering endnu ikke indgår i de nævnte års grundskyldsbetaling. Når grundværdien fra ejendomsvurdering i 2020 lægges til grund for beregningen af grundskyld i de nævnte år, bliver de kommunale ejendomsskattebilletter for årene genudsendt og for meget eller for lidt grundskyldsbetaling for disse år bliver efterreguleret. Dette sker overfor den aktuelle ejer på opkrævnings-/tilbagebetalingstidspunktet, uanset at reguleringen måtte vedrøre en tidligere ejers ejerperiode. Auktionskøber gøres opmærksom på, at ejendomsskat i de nævnte år hæfter på ejendommen forud for øvrige kreditorer. Auktionskøber overtager forpligtelsen til at betale en eventuel senere regulering af grundskylden, hvis en fordeling mellem auktionskøber og tidligere ejer sker automatisk. Auktionskøber gøres endvidere opmærksom på, at der tilsvarende kan ske efterregulering af ejendomsværdiskat i de nævnte år. En eventuel efterregulering af ejendomsværdiskat som følge heraf sker dog overfor den/de tidligere ejere, der hæftede for ejendomsværdiskatten i den relevante periode.

## **Ejendomsbidrag.**

Som følge af kommunernes nye opkrævningsregler, hæfter auktionskøber som udgangspunkt for det fulde ejendomsbidrag for 2024 uanset om auktionskøber først overtager ejendommen i løbet af 2024.



## EJENDOMS DATA RAPPORT

Åglimt 27, 6040 Egtved

Rapport købt 23/09 2024

Rapport færdig 23/09 2024

# For ejendommen Åglimt 27, 6040 Egtved

---

Ejendommens adresse..... Åglimt 27, 6040 Egtved  
Kommune..... Vejle  
Ejendomsstype..... Beboelse.  
Ejerforhold..... Privatpersoner eller interessentskab  
Antal bestemte fast ejendomme..... 1  
Antal matrikelnumre..... 1  
Samlet grundareal..... 900 m<sup>2</sup>  
Samlet bebygget areal..... 141 m<sup>2</sup>  
Samlet boligareal..... 114 m<sup>2</sup>  
Samlet erhvervsareal..... 0 m<sup>2</sup>

### Omfattede bestemt fast ejendomme

4390360

### Omfattede matrikelnumre

Matr.nr.: 10i, Ågård By, Ø. Starup

---





## EJENDOMS DATA RAPPORT

Åglimt 27, 6040 Egtved

Rapport købt 23/09 2024

Rapport færdig 23/09 2024

# Vedrørende oplysninger i rapport

Det er desværre ikke muligt at trække oplysninger fra en række myndigheder og derfor indeholder ejendomsdatarapporten ikke følgende oplysninger:

Indhold	Myndighed	Kan fremsøges via/ved:
Ejendomsskat og Ejendomsbidrag	Vurderingsstyrelsen	<a href="https://vurderingsportalen.dk">vurderingsportalen.dk</a>
Statslig indefrysning af stigning i grundskyld og ejendomsværdiskat	Vurderingsstyrelsen	<a href="https://vurderingsportalen.dk">vurderingsportalen.dk</a>
Ejendomsskattebillet/Ejendomsbidragsbillet	Kommunen	<a href="https://www.borger.dk">www.borger.dk</a>
Kommunal indefrysning af grundskyldsstigning	Kommunen	<a href="https://www.borger.dk">www.borger.dk</a>
Forfalden gæld til kommunen	Kommunen	<a href="https://www.borger.dk">www.borger.dk</a>
Vurderingsmeddelelse	Vurderingsstyrelsen	<a href="https://vurderingsportalen.dk">vurderingsportalen.dk</a>
Huslejenævnsager	Huslejenævnet i kommunen	Kontakt kommunen

De relevante myndigheder kan give dig vejledning til hvordan du kan indhente oplysningen.



# EJENDOMS DATA RAPPORT

Åglimt 27, 6040 Egtved

Rapport købt 23/09 2024

Rapport færdig 23/09 2024

## Indhold

<b>Resumé</b> .....	5
Dette afsnit indeholder alle svar i ejendomsrapporten.	
<b>Bygninger</b> .....	10
BBR-meddelelsen.....	10
Energimærkning.....	10
Tilstandsrapport.....	11
Elinstallationsrapport.....	11
Byggesag.....	12
Byggeskadeforsikring.....	13
Olietanke.....	13
Fredede bygninger.....	14
Flexboligtilladelse.....	15
<b>Økonomi</b> .....	16
Ejendoms- og grundværdi.....	16
<b>Planer</b> .....	17
Zonestatus.....	17
Lokalplaner.....	17
Landzonetilladelser.....	18
Kommuneplaner.....	18
Spildevandsplaner.....	21
Varmeplaner.....	23
Varmeforsyning.....	23
Vejforsyning.....	24
Vejdirektoratets projekter.....	25
Hovedstadsområdets transportkorridorer.....	25
Landsplandirektiv "Baltic Pipe".....	26
Landsplandirektiv "Udviklingsområder".....	27
Råstofplaner.....	27
<b>Spildevand og drikkevand</b> .....	29
Aktuelle afløbsforhold.....	29
Tilladelser vedr. spildevandsforhold på ejendommen.....	29
Påbud vedr. spildevandsforhold på ejendommen.....	29
Medlemskab af spildevandsforsyning.....	30
Aktuel vandforsyning.....	30
Påbud/dispensationer/anbefalinger vedr. vandindvindingsanlæg/-boringer på ejendommen.....	30
Grundvand - Drikkevandsinteresser.....	31
Grundvand - Følsomme indvindingsområder.....	31
<b>Jordforurening</b> .....	33
Jordforureningsattest.....	33
Kortlagt jordforurening.....	33
Områdeklassificering.....	34
Påbud iht. jordforureningsloven.....	34
<b>Natur, skov og landbrug</b> .....	35
Fredskov.....	35

Majoratsskov.....	35
Beskyttet natur.....	36
Internationale naturbeskyttelsesområder.....	36
Landbrugspligt.....	38
<b>Fredede fortidsminder, bygge- og beskyttelseslinjer.....</b>	<b>39</b>
Fredede fortidsminder og fortidsmindebeskyttelseslinjer.....	39
Beskyttede sten- og jorddiger.....	40
Skovbyggelinjer.....	40
Sø- og åbeskyttelseslinjer.....	41
Kirkebyggelinjer.....	41
Klitfredningslinje.....	42
Strandbeskyttelseslinje.....	42
<b>Om ejendomsdatarapporten.....</b>	<b>44</b>

---

### Følgende bilag kan hentes:

- Vejforsyningskort
  - Energimaerkning\_4390360\_311007262
  - Elinstallationsrapport\_4390360\_2008459
  - Elinstallationsrapport\_4390360\_2184769
  - Tilstandsrapport\_4390360\_574081
  - Tilstandsrapport\_4390360\_777654
  - BBR-meddelelse - Vejle
  - Jordforureningsattest\_10i\_Ågård By, Ø. Starup\_28a06c9f-023a-4543-8d4c-b971875e54a3
-



## EJENDOMS DATA RAPPORT

Åglimt 27, 6040 Egtved

Rapport købt 23/09 2024

Rapport færdig 23/09 2024

# Resumé

---

## Bygninger

### BBR-meddelelsen

Findes der en BBR-meddelelse for ejendommen?..... Ja, se bilag  
Oplysninger er indhentet d. 23. september 2024

### Energimærkning

Hvad er ejendommens energimærke?..... Se detaljeret besvarelse  
Oplysninger er indhentet d. 23. september 2024

### Tilstandsrapport

Findes der en tilstandsrapport for ejendommen?..... Ja, se bilag  
Oplysninger er indhentet d. 23. september 2024

Bemærk: Tilstandsrapporten er kun tilgængelig for ejer og/eller fuldmagtshaver.

### Elinstallationsrapport

Findes der en elinstallationsrapport for ejendommen?..... Ja, se bilag  
Oplysninger er indhentet d. 23. september 2024

Bemærk: Elinstallationsrapport er kun tilgængelig for ejer og/eller fuldmagtshaver.

### Byggesag

Er der igangværende byggesag for ejendommen?..... Nej  
Oplysninger er indhentet d. 23. september 2024

Bemærk: Visse byggesagstyper ikke registreres i BBR. Det kan f.eks. gælde byggesager vedr. tekniske anlæg (master, gylletanke m.v.) eller byggesager vedr. konstruktionsændringer i etageejendomme (gennembrydning af bærende vægge, udvendige altaner m.v.). Man skal også være opmærksom på, at byggesager, der ikke kræver ibrugtagningstilladelse, godt kan være afsluttet i BBR, selvom der stadig udestår nogle afsluttende dokumenter i sagen. Sådanne forhold vil ikke blive vist som verserende byggesag, men vil ofte være noteret på BBR-meddelelsen.

### Byggeskadeforsikring

Er der bygninger på ejendommen, som er dækket af byggeskadeforsikring?..... Nej  
Oplysninger er indhentet d. 23. september 2024

Bemærk: Oplysninger vedr. byggeskadeforsikring er opdelt i oplysninger fra hhv. BBR og BSFS. Eventuelle eftersyns-, skades-, og bearbejdet eftersynsrapporter er kun tilgængelige for ejer og/eller fuldmagtshaver.

### Olietanke

Er der registreret oplysninger om olietanke på ejendommen?..... Ja  
Oplysninger er indhentet d. 23. september 2024

Bemærkning: Olietankens registrering i BBR er ikke i sig selv en garanti for at tanken er lovlig. Der vises ikke oplysninger om tanke, der er fjernet fra ejendommen

### Fredede bygninger

Er der registreret fredede bygninger på ejendommen?..... Nej  
Oplysninger er indhentet d. 23. september 2024

### Flexboligtilladelse

Er der registreret flexboliger på ejendommen?..... Nej  
Oplysninger er indhentet d. 23. september 2024

---

## Økonomi

### Ejendoms- og grundværdi

Hvad er ejendommens værdi ifølge den offentlige vurdering?... Ejendommen er endnu ikke vurderet efter den seneste Ejendomsvurderingslov

Oplysninger er indhentet d. 23. september 2024

Bemærk: I Ejendomsdatarapporten vises kun de endelige vurderinger, være derfor opmærksom på, at dette kan afvige fra boligbeskatningsgrundlaget, som kan være på grundlag af foreløbige vurderinger. Fejl eller mangler i BBR-oplysninger har en stor betydning for beregning af ejendomsvurdering. Det er boligejerens

ansvar at opdatere oplysningerne via. <https://ret.bbr.dk/>. Ydermere, skal man være opmærksom på ejendomsvurdering og kompensation i dødsbo. Hvis der findes en ny ejendomsvurdering af afdødes ejendom, kan den bruges i dødsboet. Læs mere på <https://www.vurderingsportalen.dk/ejerbolig/ejendomsvurdering/emner-vejledninger-og-frister/ejendomsvurdering-og-kompensation-i-doedsbo>.

---

## Planer

### Zonestatus

Hvilken zonestatus er registreret for ejendommen?.....Byzone  
Oplysninger er indhentet d. 23. september 2024

### Lokalplaner

Foreligger der lokalplaner eller lokalplanforslag for ejendommen?..... Nej  
Oplysninger er indhentet d. 23. september 2024  
Bemærk: Anvendelses- og delområdespecifikke oplysninger for lokalplaner kan læses i plandokumentet for lokalplanen.

### Landzonetilladelser

Er der givet en landzonetilladelse til ejendommen?..... Nej  
Oplysninger er indhentet d. 23. september 2024

### Kommuneplaner

Foreligger der kommuneplaner eller kommuneplanforslag for ejendommen?..... Ja  
Oplysninger er indhentet d. 23. september 2024  
Bemærk: Anvendelsespecifikke oplysninger for kommuneplanrammer kan læses i plandokumentet for kommuneplanrammen.

### Spildevandsplaner

Er ejendommen beliggende indenfor en spildevandsplan?..... Ja  
Oplysninger er indhentet d. 23. september 2024  
Bemærk: Kloaktyper omtalt i planer er ikke nødvendigvis den samme som de aktuelle afløbsforhold på ejendommen.

### Varmeplaner

Foreligger der varmeplaner for ejendommen?..... Ja  
Oplysninger er indhentet d. 23. september 2024

### Varmeforsyning

Er der mulighed for kollektiv varmforsyning eller er der forsyningsforbud?..... Ja  
Oplysninger er indhentet d. 23. september 2024  
Bemærk, at oplysningen er opdelt i hhv. Forsyningsområde, Område med forsyningsforbud samt Område med tilslutningspligt. Aktuell varmforsyning kan ses af BBR meddelelsen.

### Vejforsyning

Hvad er vejstatus for vejene i området omkring ejendommen?..... Se bilag  
Oplysninger er indhentet d. 23. september 2024

### Vejdirektoratets projekter

Er ejendommen beliggende nær Vejdirektoratets projekter?..... Nej  
Oplysninger er indhentet d. 23. september 2024

### Hovedstadsområdets transportkorridorer

Er ejendommen helt eller delvist beliggende indenfor hovedstadsområdets transportkorridorer?..... Nej  
Oplysninger er indhentet d. 23. september 2024

### Landsplandirektiv "Baltic Pipe"

Er ejendommen helt eller delvist beliggende indenfor arealreservationen for Baltic Pipe?..... Nej  
Oplysninger er indhentet d. 23. september 2024

### Landsplandirektiv "Udviklingsområder"

Er ejendommen helt eller delvist beliggende indenfor et udviklingsområde?..... Nej  
Oplysninger er indhentet d. 23. september 2024

## Råstofplaner

Er ejendommen beliggende i et råstofområde?..... Nej  
Oplysninger er indhentet d. 23. september 2024  
Bemærk: Graveområder, interesseområder og arealer med anmeldte rettigheder skal som udgangspunkt  
friholdes for aktiviteter, som varigt kan forhindre eller besværliggøre senere råstofindvinding.

---

## Spildevand og drikkevand

### Aktuelle afløbsforhold

Er der aktuelle afløbsforhold registreret for ejendommen?..... Ja  
Oplysninger er indhentet d. 23. september 2024

### Tilladelser vedr. spildevandsforhold på ejendommen

Er der registreret tilladelser vedr. spildevandsforhold på ejendommen?..... Nej  
Oplysninger er indhentet d. 23. september 2024

### Påbud vedr. spildevandsforhold på ejendommen

Er der registreret påbud vedr. spildevandsforhold på ejendommen?..... Nej  
Oplysninger er indhentet d. 23. september 2024

### Medlemskab af spildevandsforsyning

Er der registreret medlemskab af spildevandsforsyningsselskab på ejendommen?..... Nej  
Oplysninger er indhentet d. 23. september 2024

### Aktuel vandforsyning

Er der aktuel vandforsyning registreret for ejendommen?..... Ja  
Oplysninger er indhentet d. 23. september 2024

### Påbud/dispensationer/anbefalinger vedr. vandindvindingsanlæg/-boringer på ejendommen

Findes der på ejendommen vandindvindingsanlæg/-boringer, hvortil der er udstedt påbud eller givet  
køgeanbefaling?..... Nej  
Oplysninger er indhentet d. 23. september 2024

### Grundvand - Drikkevandsinteresser

Er ejendommen beliggende i et område med drikkevandsinteresser?..... Ja  
Oplysninger er indhentet d. 23. september 2024

### Grundvand - Følsomme indvindingsområder

Er ejendommen beliggende i et følsomt indvindingsområde?..... Nej  
Oplysninger er indhentet d. 23. september 2024

---

## Jordforurening

### Jordforureningsattest

Findes der jordforureningsattest for ejendommen?..... Ja, se bilag  
Oplysninger er indhentet d. 23. september 2024

### Kortlagt jordforurening

Er der kortlagt jordforurening for ejendommen?..... Nej  
Oplysninger er indhentet d. 23. september 2024

### Områdeklassificering

Er ejendommen beliggende i et område klassificeret som er lettere forurenet?..... Nej  
Oplysninger er indhentet d. 23. september 2024

### Påbud iht. jordforureningsloven



## Natur, skov og landbrug

### Fredskov

Er ejendommen pålagt fredskovspligt?..... Nej  
Oplysninger er indhentet d. 23. september 2024

### Majoratsskov

Er der noteret majoratsskov på ejendommen?..... Nej  
Oplysninger er indhentet d. 23. september 2024

### Beskyttet natur

Er der beskyttede naturtyper eller beskyttede vandløb på ejendommen?..... Nej  
Oplysninger er indhentet d. 23. september 2024  
Bemærk, at oplysningen er opdelt i hhv. "Beskyttede naturtyper" og "Beskyttede vandløb".

### Internationale naturbeskyttelsesområder

Er der arealer, der er udpeget som internationalt naturbeskyttelsesområde på ejendommen?..... Nej  
Oplysninger er indhentet d. 23. september 2024  
Internationale naturbeskyttelsesområder består af hhv. Fuglebeskyttelsesområder, Habitatområder samt Ramsarområder.

### Landbrugspligt

Er ejendommen pålagt landbrugspligt?..... Nej  
Oplysninger er indhentet d. 23. september 2024

---

## Fredede fortidsminder, bygge- og beskyttelseslinjer

### Fredede fortidsminder og fortidsmindebeskyttelseslinjer

Er der registreret fredede fortidsminder/fortidsmindebeskyttelseslinjer på ejendommen?..... Nej  
Oplysninger er indhentet d. 23. september 2024

### Beskyttede sten- og jorddiger

Er der beskyttede sten- eller jorddiger på ejendommen?..... Nej  
Oplysninger er indhentet d. 23. september 2024  
Bemærk: Oplysningen er vejledende og må derfor ikke anvendes til at afgøre, om der er beskyttede diger i et område.

### Skovbyggelinjer

Er ejendommen beliggende indenfor en skovbyggelinje?..... Nej  
Oplysninger er indhentet d. 23. september 2024  
Bemærk: Byggelinjen kan enten være registreret som gældende eller ophævet.

### Sø- og åbeskyttelseslinjer

Er ejendommen beliggende indenfor en sø- eller åbeskyttelseslinje?..... Nej  
Oplysninger er indhentet d. 23. september 2024  
Bemærk, at oplysningen er opdelt i hhv. Søbeskyttelseslinjer og Åbeskyttelseslinjer.

### Kirkebyggelinjer

Er ejendommen beliggende indenfor en kirkebyggelinje?..... Nej  
Oplysninger er indhentet d. 23. september 2024

### Klitfredningslinje

Er ejendommen beliggende indenfor en klitfredningslinje?..... Nej  
Oplysninger er indhentet d. 23. september 2024

### Strandbeskyttelseslinje

Er ejendommen beliggende indenfor en strandbeskyttelseslinje?..... Nej  
Oplysninger er indhentet d. 23. september 2024

---



## EJENDOMS DATA RAPPORT

Åglimt 27, 6040 Egtved

Rapport købt 23/09 2024

Rapport færdig 23/09 2024

# Bygninger

## BBR-meddelelsen

Findes der en BBR-meddelelse for ejendommen?..... Ja, se bilag

BBR-meddelelsen viser de oplysninger, kommunen har registreret om en ejendom i Bygnings- og Boligregisteret (BBR). Oplysningerne på BBR-meddelelsen er et udtryk for de faktiske forhold på ejendommen, også selvom de ikke nødvendigvis er lovlige. Ansvar for oplysningernes rigtighed på BBR-meddelelsen ligger hos ejeren af ejendommen.

## BBR-meddelelsen

BBR-meddelelsen viser de oplysninger, kommunen har registreret om en ejendom i Bygnings- og Boligregisteret (BBR). Oplysningerne på BBR-meddelelsen dækker bl.a. areal, beliggenhed, anvendelse, installationer, vand- og afløbsforhold og ydervægs- og tagdækningsmaterialer. Oplysningerne i BBR-meddelelsen skal afspejle de faktiske forhold på ejendommen - også selvom de ikke nødvendigvis er lovlige. Ansvar for at oplysningerne på BBR-meddelelsen er korrekte, ligger hos ejeren.

Oplysninger er indhentet d. 23. september 2024

BBR meddelelse..... Se bilag

Berører følgende BFE-numre/matrikelnumre  
BFE-nummer 4390360

### Kontaktoplysninger

Administrativ myndighed..... Kommunen

## Energimærkning

Hvad er ejendommens energimærke?..... Se detaljeret besvarelse

Et energimærke er en vurdering af en bygnings energimæssige tilstand. En bolig, der sælges, skal have et gyldigt energimærke udarbejdet af en energikonsulent.

## Energimærkning

Et energimærke er en vurdering af en bygnings energimæssige tilstand. En bolig, der sælges, skal have et gyldigt energimærke udarbejdet af en energikonsulent jf. bekendtgørelse om energimærkning af bygninger.

Oplysninger er indhentet d. 23. september 2024

Dato for indberetning af energimærke..... 04-07-2013

Husnummer..... 27

Bygningsnummer..... 1

Energiklasse..... F

Energimærkerapport..... Se bilag

Energimærket er gyldigt indtil..... 04-07-2023

Berører følgende BFE-numre/matrikelnumre  
BFE-nummer 4390360

### Kontaktoplysninger

Administrativ myndighed..... Energistyrelsen

Adresse..... Carsten Niebuhrs Gade 43, 1577 København V  
Telefonnummer..... 33926700  
Email..... emo-info@ens.dk  
Web..... <https://ens.dk/ansvarsomraader/energimaerkning-af-bygninger>

---

## Tilstandsrapport

Findes der en tilstandsrapport for ejendommen?..... Ja, se bilag

En tilstandsrapport er resultatet af en bygningsgennemgang foretaget af en beskikket bygnings sagkyndig. Tilstandsrapporten er en samlet skriftlig vurdering af en boligs synlige skader og tegn på skader.

Bemærk: Tilstandsrapporten er kun tilgængelig for ejer og/eller fuldmagtshaver.

---

## Tilstandsrapport

---

En tilstandsrapport er resultatet af en bygningsgennemgang foretaget af en beskikket bygnings sagkyndig. Tilstandsrapporten er en samlet skriftlig vurdering af en boligs synlige skader og tegn på skader. Den bygnings sagkyndige sammenligner boligen med andre boliger af samme type og alder - ikke et nyt hus. Udover tilstandsrapporten skal sælger for at anvende huseftersynsordningen have en autoriseret elinstallatørvirksomhed til at udarbejde en elinstallationsrapport med resultatet af en gennemgang af boligens elinstallationer. Se punktet Elinstallationsrapport. Huseftersynsordningen er frivillig, men en forudsætning for, at sælger kan undgå at hæfte for skjulte skader ved boligen, og at køber kan tegne en ejerskifteforsikring.

Oplysninger er indhentet d. 23. september 2024

### Tilstandsrapport - 574081

Løbenummer..... H-16-00356-0084  
Dato for indberetning..... 03-10-2016  
Tilstandsrapport..... Se bilag  
Berører følgende BFE-numre/matrikelnumre  
BFE-nummer 4390360

### Tilstandsrapport - 777654

Løbenummer..... H-13-00356-0052  
Dato for indberetning..... 04-07-2013  
Tilstandsrapport..... Se bilag  
Berører følgende BFE-numre/matrikelnumre  
BFE-nummer 4390360

## Kontaktoplysninger

Administrativ myndighed..... Sikkerhedsstyrelsen  
Adresse..... Esbjerg Brygge 30, 6700 Esbjerg  
Telefonnummer..... 33732000  
Email..... sik@sik.dk  
Web..... <https://www.sik.dk/>

---

## Elinstallationsrapport

Findes der en elinstallationsrapport for ejendommen?..... Ja, se bilag

En elinstallationsrapport er resultatet af en autoriseret elinstallatørvirksomheds gennemgang af bygningens elinstallationer under huseftersynsordningen. Rapporten giver en professionel og objektiv gennemgang af elinstallationernes tilstand.

Bemærk: Einstallationsrapport er kun tilgængelig for ejer og/eller fuldmagtshaver.

---

## Einstallationsrapport

---

En einstallationsrapport indeholder resultatet af gennemgangen af bygningens el-installationer. Ved gennemgangen vurderes elinstallationernes funktionsdygtighed og hvorvidt de opfylder de krav, som var gældende, da de blev udført eller ændret. Udover einstallationsrapporten skal sælger for at anvende huseftersynsordningen have en bygnings sagkyndig til at udarbejde en tilstandsrapport med resultatet af en gennemgang af bygningernes synlige skader og tegn på skader. Se Tilstandsrapport. Huseftersynsordningen er frivillig, men er en forudsætning for at sælger kan undgå at hæfte for skjulte skader ved boligen, og for at køber kan tegne en ejerskifteforsikring.

Oplysninger er indhentet d. 23. september 2024

### Einstallationsrapport - 2008459

Dato for indberetning..... 29-09-2016

Einstallationsrapport..... Se bilag

Berører følgende BFE-numre/matrikelnumre  
BFE-nummer 4390360

### Einstallationsrapport - 2184769

Dato for indberetning..... 03-07-2013

Einstallationsrapport..... Se bilag

Berører følgende BFE-numre/matrikelnumre  
BFE-nummer 4390360

## Kontaktoplysninger

Administrativ myndighed..... Sikkerhedsstyrelsen

Adresse..... Esbjerg Brygge 30, 6700 Esbjerg

Telefonnummer..... 33732000

Email..... sik@sik.dk

Web..... <https://www.sik.dk/>

---

## Byggesag

Er der igangværende byggesag for ejendommen?..... Nej

En byggesag vedrører nybyggeri, til/ombygning, ændret anvendelse eller nedrivning (hel eller delvis). Kommunen registrerer oplysninger om byggesagen i Bygnings- og Boligregistret (BBR), fx om byggeriets omfang, anmeldelse/ansøgning, tilladelser, påbegyndelse og fuldførelse. Visse byggesagstyper registreres ikke i BBR.

Bemærk: Visse byggesagstyper ikke registreres i BBR. Det kan f.eks. gælde byggesager vedr. tekniske anlæg (master, gylletanke m.v.) eller byggesager vedr. konstruktionsændringer i etageejendomme (gennembrydning af bærende vægge, udvendige altaner m.v.). Man skal også være opmærksom på, at byggesager, der ikke kræver ibrugtagningstilladelse, godt kan være afsluttet i BBR, selvom der stadig udestår nogle afsluttende dokumenter i sagen. Sådanne forhold vil ikke blive vist som verserende byggesag, men vil ofte være noteret på BBR-meddelelsen.

---

## Byggesag

---

En byggesag vedrører byggeri, herunder tilbygninger, væsentlige ombygninger, væsentlige anvendelsesændringer, lovliggørelse eller nedrivning (hel eller delvis). Et byggearbejde må ikke påbegyndes uden byggetilladelse fra kommunen, som er bygningsmyndighed. I mindre byggesager er der ikke krav om byggetilladelse, under forudsætning af, at bygningsreglementet overholdes. Med bygningsreglementet BR18, skal kommunerne ikke længere påse de tekniske krav for byggeriet i byggesagsbehandling, men der er forsat krav om byggetilladelse. Den tekniske byggesagsbehandling for byggeri der er omfattet af certificeringsordningen dvs. mere komplekst byggeri i relation til konstruktioner og brand skal herefter dokumenteres af certificerede rådgivere. For andre tekniske krav i bygningsreglementet skal kommunerne

gennemføre en efterfølgende stikprøvekontrol i den dokumentation, som indsendes i forbindelse med ibrugtagningstilladelsen.

### Kontaktoplysninger

Administrativ myndighed..... Kommunen

---

## Byggeskadeforsikring

Er der bygninger på ejendommen, som er dækket af byggeskadeforsikring?..... Nej

Siden 1. april 2008 har professionelle bygherrer været forpligtet til at tegne en byggeskadeforsikring i forbindelse med nybyggeri af private helårsboliger. Forsikringspligten gælder fra 1. juli 2012 i nogle tilfælde også, når der etableres nye boligenheder i eksisterende byggeri. Hvis ejendommen er omfattet af byggeskadeforsikring, vil der være en eftersynsrapport for hhv. 1-års og 5-års eftersyn.

Bemærk: Oplysninger vedr. byggeskadeforsikring er opdelt i oplysninger fra hhv. BBR og BSFS. Eventuelle eftersyns-, skades-, og bearbejdet eftersynsrapporter er kun tilgængelige for ejer og/eller fuldmagtshaver.

---

### Byggeskadeforsikring BBR

Her kan der ses detaljerede oplysninger vedr. en eventuel byggeskadeforsikring. Hvis der er byggeskadeforsikring for en bygning, vil eventuelle eftersynsrapporter kunne ses under "Byggeskadeforsikring BSFS". Byggeskadeforsikringsordningen gælder for alle.

Oplysninger er indhentet d. 23. september 2024

### Bygning 1, Bygning 2

Er det registreret i BBR, at bygningen er dækket af byggeskadeforsikring?..... Nej

Berører følgende BFE-numre/matrikelnumre  
BFE-nummer 4390360

### Kontaktoplysninger

Administrativ myndighed..... Kommunen

---

## Byggeskadeforsikring BSFS

Her kan der ses eventuelle eftersynsrapporter for eftersyn, som er udført efter hhv. 1 år og 5 år, hvis der er byggeskadeforsikring for ejendommen. Eftersynsrapporterne vises dog kun for ejer eller fuldmagtshaver. Under "Byggeskadeforsikring BBR" kan der ses yderligere oplysninger vedr. forsikringen.

Oplysninger er indhentet d. 23. september 2024

Er det registreret i BSFS, at der er byggeskadeforsikring for bygningen?..... Nej

Status..... Ingen byggeskadeforsikring registreret.

Berører følgende BFE-numre/matrikelnumre  
BFE-nummer 4390360

### Kontaktoplysninger

Administrativ myndighed..... Kommunen

---

## Olietanke

Er der registreret oplysninger om olietanke på ejendommen?..... Ja

Kommunen registrerer oplysninger om olietanke i Bygnings- og boligregisteret (BBR). Oplysningerne stammer typisk fra den af ejer eller bruger indsendte tankattest. Det bemærkes at olietankens registrering i BBR ikke i sig selv er en garanti for at tanken er lovlig. Der vises ikke oplysninger om tanke, der er fjernet fra ejendommen.

Bemærkning: Olietankens registrering i BBR er ikke i sig selv en garanti for at tanken er lovlig. Der vises ikke oplysninger om tanke, der er fjernet fra ejendommen

---

## Olietanke

---

For enhver olietank på en ejendom, skal der indberettes oplysninger til kommunen. Dette gælder uanset om tanken/tankene er i brug eller om de er sløjfede. Når en olietank sløjfes, kan den enten forblive på stedet eller fjernes. Der er fastsat regler om hvornår en olietank skal sløjfes, herunder sløjfningsterminer for forskellige typer af tanke samt regler for hvordan en olietank skal sløjfes. Olietankene vil typisk være registreret med oplysning om fabrikations og etableringsår, en række tekniske data samt oplysning om evt. renovering og/eller sløjfning. Oplysningerne registreres i Bygnings- og boligregisteret (BBR) og stammer typisk fra den af ejer eller bruger indsendte tankattest. Det bemærkes at olietankens registrering i BBR ikke i sig selv er en garanti for at tanken er lovlig. Der vises ikke oplysninger om tanke, der er fjernet fra ejendommen. Andre detaljerede oplysninger om olietankene fremgår også i BBR-meddelelsen.

Oplysninger er indhentet d. 23. september 2024

### TekniskAnlæg - 1

Nummer for teknisk anlæg..... 1  
Etableringsår..... 1966  
Størrelsesklasse..... Under 6.000 l  
Sløjfning..... Tanken er afblændet  
Indhold..... Mineralske olieprodukter  
Berører følgende BFE-numre/matrikelnumre  
BFE-nummer 4390360

### Kontaktoplysninger

Administrativ myndighed..... Kommunen

---

## Fredede bygninger

Er der registreret fredede bygninger på ejendommen?..... Nej

Der er ca. 7.100 fredede bygninger i Danmark. Det er bygninger, som har væsentlig kulturhistorisk og/eller arkitektonisk værdi. Alle fredede bygninger er fredet både udvendigt og indvendigt, og der skal søges om tilladelse hos Slots- og Kulturstyrelsen til alle bygningsarbejder, som går ud over almindelig vedligeholdelse.

---

## Fredede bygninger

---

Der er ca. 7.100 fredede bygninger i Danmark. Størstedelen af dem er privatejede. Ejeren af en fredet ejendom har pligt til at holde bygningen i forsvarlig stand. Det betyder, at fredningsværdierne skal opretholdes, og at taget, ydervæggene, dørene og vinduerne som minimum skal være tætte og i orden. Alle fredede bygninger er fredet både ind- og udvendigt. Når en bygning er fredet skal der søges om tilladelse hos Slots- og Kulturstyrelsen til alle bygningsarbejder, der går ud over almindelig vedligeholdelse. Både små og store ændringer kræver tilladelse. Lige fra en tagomlægning eller flytning af en skillevæg, til opsætning af et skilt på facaden. Undtaget er dog de typer af bygningsarbejder, som fremgår af "Underretningsbekendtgørelsen" nr. 1588 af 28. juni 2021. Der ydes ikke erstatning i forbindelse med bygningsfredning, men fredede bygninger er omfattet af flere direkte og indirekte støtteordninger. Registreringen af de fredede bygninger er Slots- og Kulturstyrelsens ansvar, og den finder sted i henhold til lov om bygningsfredning og bevaring af bygninger samt bymiljøer.

### Kontaktoplysninger

Administrativ myndighed..... Slots- og Kulturstyrelsen  
Adresse..... Hammerichsgade 14, DK-1611, 1611 København  
Telefonnummer..... 33954200  
Email..... post@slks.dk  
Web..... <http://slks.dk>

---

## Flexboligtilladelse

Er der registreret flexboliger på ejendommen?..... Nej

En flexboligtilladelse udstedes af kommunen. En flexboligtilladelse giver ejeren af en helårsbolig mulighed for at benytte sin helårsbolig som ferie- og fritidsbolig, med ret til senere at vende tilbage til at benytte boligen til helårsbeboelse uden krav om landzonetilladelse. Flexboligtilladelsen følger huset og ikke kun dig som ejer.

---

## Flexboligtilladelse

Flexboliger er en mulighed for at tage eksisterende helårsboliger i brug som fritidsboliger og efterfølgende kunne genoptage anvendelse som helårsbolig. Siden 2013 har kommunerne kunne tildele en flexboligtilladelse gennem flexboligordningen, for at modvirke at flere huse står tomme og eksempelvis forfalder i landområdet, hvor befolkningstallet har været faldende. Som ejer eller som potentiel køber af en helårsbolig kan man derfor ansøge kommune om at benytte sin helårsbolig som ferie- og fritidsbolig, med ret til senere at vende tilbage at benytte boligen til helårsbeboelse uden krav om landzonetilladelse. Det er kun helårsboliger, der kan få flexboligstatus. Flexboligtilladelsen følger huset og ikke kun dig som ejer.

Oplysninger er indhentet d. 23. september 2024

Er det noteret, at der er registreret flexboliger på bestemt fast ejendom?..... Nej

Berører følgende BFE-numre/matrikelnumre  
BFE-nummer 4390360

## Kontaktoplysninger

Administrativ myndighed..... Kommunen

---





## EJENDOMS DATA RAPPORT

Åglimt 27, 6040 Egtved

Rapport købt 23/09 2024

Rapport færdig 23/09 2024

# Økonomi

---

## Ejendoms- og grundværdi

Hvad er ejendommens værdi ifølge den offentlige vurdering?... Ejendommen er endnu ikke vurderet efter den seneste Ejendomsvurderingslov

Ved vurderingen af en ejendom fastsættes den forventelige kontantværdi i fri handel for en ejendom af den pågældende kategori, under hensyn til alder, størrelse, beliggenhed og øvrige karakteristika. Vurderingen kan afvige fra en faktisk konstateret handelspris for ejendommen. Vurderingen foretages på grundlag af de priser i fri handel, der er konstateret for sammenlignelige ejendomme (reference ejendomme) og for den pågældende ejendom selv på vurderingstidspunktet. Vurderingen foretages også på baggrund af øvrige markedsindikatorer af væsentlig betydning for vurderingen. Ejendoms- og grundværdien danner grundlaget for de statslige og kommunale ejendomsskatter.

Bemærk: I Ejendomsdatarapporten vises kun de endelige vurderinger, være derfor opmærksom på, at dette kan afvige fra boligbeskatningsgrundlaget, som kan være på grundlag af foreløbige vurderinger. Fejl eller mangler i BBR-oplysninger har en stor betydning for beregning af ejendomsvurdering. Det er boligejerens ansvar at opdatere oplysningerne via: <https://ret.bbr.dk/>. Ydermere, skal man være opmærksom på ejendomsvurdering og kompensation i dødsbo. Hvis der findes en ny ejendomsvurdering af afdødes ejendom, kan den bruges i dødsboet. Læs mere på <https://www.vurderingsportalen.dk/ejerbolig/ejendomsvurdering/emner-vejledninger-og-frister/ejendomsvurdering-og-kompensation-i-doedsbo>.

---



# EJENDOMS DATA RAPPORT

Åglimt 27, 6040 Egtved

Rapport købt 23/09 2024

Rapport færdig 23/09 2024

## Planer

---

### Zonestatus

Hvilken zonestatus er registreret for ejendommen?.....Byzone

Zonestatus kan være landzone, byzone eller sommerhusområde. Afhængig af zonestatus kan der være forskellige bestemmelser for anvendelse af ejendommen. I landzone skal der fx søges om landzonetilladelse ved større byggeri, mens der i byzone ofte er lokalplaner, der fastsætter regler om bebyggelse og anvendelse af arealer.

---

### Zonestatus

---

Landet er opdelt i 3 zoner: by- og landzoner og sommerhusområder. Der gælder forskellige regler alt afhængig af hvilken zone, der er tale om. Hvilke arealer, der er by- eller landzone og sommerhusområder fremgår af planlovens § 34.

Oplysninger er indhentet d. 23. september 2024

Er matrikelnr. dækket af byzone?..... Ja

Er matrikelnr. dækket af sommerhusområde?..... Nej

Er matrikelnr. dækket af landzone?..... Nej

Berører følgende BFE-numre/matrikelnumre

Matr. nr. 10i Ågård By, Ø. Starup

### Kontaktoplysninger

Administrativ myndighed..... Kommunen

---

### Lokalplaner

Foreligger der lokalplaner eller lokalplanforslag for ejendommen?..... Nej

Grundejerne må ikke bygge nyt, ændre anvendelse osv. i strid med en lokalplan. Kommunalbestyrelsen kan – efter nabohøring – dispensere fra en lokalplan, hvis dispensationen ikke er i strid med principperne i planen.

Bemærk: Anvendelses- og delområdespecifikke oplysninger for lokalplaner kan læses i plandokumentet for lokalplanen.

---

### Lokalplaner, vedtagne

---

Lokalplaner indeholder detaljerede og bindende bestemmelser for, hvordan et bestemt, afgrænset område må benyttes eller et projekt konkret skal udføres

### Kontaktoplysninger

Administrativ myndighed..... Kommunen

---

### Lokalplaner, forslag

---

Se forklaring under "Lokalplaner, vedtagne"

### Kontaktoplysninger

Administrativ myndighed..... Kommunen

## Landzonetilladelser

Er der givet en landzonetilladelse til ejendommen?..... Nej

En landzonetilladelse udstedes af kommunen. Den kræves som udgangspunkt for, at man i landzone må opføre nyt byggeri eller foretage udstykning eller ændring i anvendelsen af bestående bebyggelse og ubebyggede arealer.

---

### Landzonetilladelse

---

I landzonen kræver det som udgangspunkt en landzonetilladelse at: •opføre nyt byggeri. •foretage udstykning eller ændring i anvendelsen af bestående bebyggelse og ubebyggede arealer. Kommunalbestyrelsen er myndighed på området, men før kommunalbestyrelsen giver en landzonetilladelse, skal naboerne have lejlighed til at udtale sig. Man kan klage over afgørelsen vedr. tilladelsen til Planklagenævnet. Bemærkning: enkelte matr.nr. kan have et overlap på 0%. Dette kan skyldes, at matrikelnummerets grænser er ændret og/eller justeret. Er du i tvivl om overlappet skal du kontakte kommunen.

### Kontaktoplysninger

Administrativ myndighed..... Kommunen

---

## Kommuneplaner

Foreligger der kommuneplaner eller kommuneplanforslag for ejendommen?..... Ja

Kommuneplanen omfatter en periode på 12 år og fastlægger de overordnede mål og retningslinjer for den enkelte kommunes udvikling. Den udgør rammen for udarbejdelse af lokalplaner og er grundlag for behandling af en række sager, herunder den konkrete administration i det åbne land og ansøgninger om byggetilladelse.

Bemærk: Anvendelsespecifikke oplysninger for kommuneplanrammer kan læses i plandokumentet for kommuneplanrammen.

---

### Kommuneplaner, vedtagne

---

Kommunerne skal efter planloven opretholde og vedligeholde kommuneplanen. Kommuneplanen omfatter en periode på 12 år og fastlægger de overordnede mål og retningslinjer for den enkelte kommunes udvikling, både i byerne og i det åbne land. Kommunalbestyrelsen skal løbende revidere kommuneplanen. Kommuneplanen udgør rammen for udarbejdelse af lokalplaner og er grundlag for behandling af en række sager, herunder den konkrete administration i det åbne land og ansøgninger om byggetilladelse. Kommuneplaner har delvis retsvirkning, idet de fastsætter rammebestemmelserne for delområderne og som hovedregel angiver: arealets overordnede anvendelse bebyggelsesprocent bebyggelsens største højde og andre særlige hensyn -fx bygningsbevaringshensyn

Oplysninger er indhentet d. 23. september 2024

### Plan - Kommuneplan 2021 - 2033

Planens navn..... Kommuneplan 2021 - 2033

Kommune..... Vejle

Planstatus..... Vedtaget

Dato for vedtagelse af plan..... 15-12-2021

Dato for ikrafttrædelse af plan..... 01-02-2022

Link til plandokument..... [https://dokument.plandata.dk/11\\_10247424\\_1643362092737.pdf](https://dokument.plandata.dk/11_10247424_1643362092737.pdf)

Berører følgende BFE-numre/matrikelnumre

Matr. nr. 10i Ågård By, Ø. Starup

### Kontaktoplysninger

Administrativ myndighed..... Kommunen

---

### Kommuneplaner, forslag

---

Se forklaring under "Kommuneplaner, vedtagne"

### Kontaktoplysninger

Administrativ myndighed..... Kommunen

---

### Kommuneplanramme, vedtaget

---

Se forklaring under "Kommuneplaner, vedtagne"

Oplysninger er indhentet d. 23. september 2024

### Plan - Boligområde ved Bramdrupvej i Ågård

Planens navn..... Boligområde ved Bramdrupvej i Ågård  
Plannummer..... 12.B.2  
Kommuneplanid på den kommuneplan, rammen vedrører..... 10247424  
Navn på plandistrikt..... 12 Gravens-Ågård  
Planstatus..... Vedtaget  
Dato for vedtagelse af plan..... 15-12-2021  
Dato for ikrafttrædelse af plan..... 01-02-2022  
Generel anvendelse..... Boligområde  
Fremtidig planzone..... Byzone  
Er det sandt, at bebyggelsesomfang ikke reguleres af planens bestemmelser?..... Nej  
Maksimalt antal etager..... 200  
Maksimal bygningshøjde..... 850 m  
Notat om områdeanvendelsen.... Områdets anvendelse fastlægges til boligformål i form af lav boligbebyggelse og kollektive anlæg, som f. eks. offentlige og private institutioner.  
Notat om zoneforhold..... Området er i byzone og landzone.  
Link til plandokument..... [https://dokument.plandata.dk/11\\_10247424\\_1643362092737.pdf](https://dokument.plandata.dk/11_10247424_1643362092737.pdf)  
Berører følgende BFE-numre/matrikelnumre  
Matr. nr. 10i Ågård By, Ø. Starup

### Kontaktoplysninger

Administrativ myndighed..... Kommunen

---

### Kommuneplanramme, forslag

---

Se forklaring under "Kommuneplaner, vedtagne"

### Kontaktoplysninger

Administrativ myndighed..... Kommunen

---

### Kommuneplanstrategi, vedtaget

---

Se forklaring under "Kommuneplaner, vedtagne"

Oplysninger er indhentet d. 23. september 2024

### Plan - Planstrategi 2015 Vejle Kommune og Trekantområdet

Planens navn..... Planstrategi 2015 Vejle Kommune og Trekantområdet  
Kommune..... Vejle  
Planstatus..... Vedtaget

Omfang af revision..... Delvis revision af områder eller planemner  
Dato for vedtagelse af plan..... 19-08-2015  
Dato for ikrafttrædelse af plan..... 16-09-2015  
Link til plandokument..... [https://dokument.plandata.dk/70\\_2989592\\_1442299550313.pdf](https://dokument.plandata.dk/70_2989592_1442299550313.pdf)  
Berører følgende BFE-numre/matrikelnumre  
Matr. nr. 10i Ågård By, Ø. Starup

### **Plan - Planstrategi 2023 - Vejle kommune**

Planens navn..... Planstrategi 2023 - Vejle kommune  
Kommune..... Vejle  
Planstatus..... Vedtaget  
Omfang af revision..... Delvis revision af områder eller planemner  
Dato for vedtagelse af plan..... 13-12-2023  
Dato for ikrafttrædelse af plan..... 18-12-2023  
Link til plandokument..... [https://dokument.plandata.dk/70\\_11270995\\_1702624870607.pdf](https://dokument.plandata.dk/70_11270995_1702624870607.pdf)  
Berører følgende BFE-numre/matrikelnumre  
Matr. nr. 10i Ågård By, Ø. Starup

### **Kontaktoplysninger**

Administrativ myndighed..... Kommunen

---

### **Kommuneplanstrategi, forslag**

---

Se forklaring under "Kommuneplaner, vedtagne"

Oplysninger er indhentet d. 23. september 2024

### **Plan - Planstrategi for Trekantområdet Danmark**

Planens navn..... Planstrategi for Trekantområdet Danmark  
Kommune..... Vejle  
Planstatus..... Forslag  
Dato for offentliggørelse af planforslag..... 29-08-2007  
Dato for start på offentliggørelsesperioden..... 03-10-2007  
Dato for slut på offentliggørelsesperioden..... 05-12-2007  
Link til plandokument..... [https://dokument.plandata.dk/70\\_1054337\\_DRAFT\\_1191405376894.pdf](https://dokument.plandata.dk/70_1054337_DRAFT_1191405376894.pdf)  
Berører følgende BFE-numre/matrikelnumre  
Matr. nr. 10i Ågård By, Ø. Starup

### **Kontaktoplysninger**

Administrativ myndighed..... Kommunen

---

### **Kommuneplantillæg, vedtaget**

---

Se forklaring under "Kommuneplaner, vedtagne"

### **Kontaktoplysninger**

Administrativ myndighed..... Kommunen

---

### **Kommuneplantillæg, forslag**

---

Se forklaring under "Kommuneplaner, vedtagne"

### **Kontaktoplysninger**

Administrativ myndighed..... Kommunen

---

## Kommuneplantillæg, vvm, vedtaget

---

Se forklaring under "Kommuneplaner, vedtagne

### Kontaktoplysninger

Administrativ myndighed..... Kommunen

---

## Kommuneplantillæg, vvm, forslag

---

Se forklaring under "Kommuneplaner, vedtagne

### Kontaktoplysninger

Administrativ myndighed..... Kommunen

---

## Spildevandsplaner

Er ejendommen beliggende indenfor en spildevandsplan?..... Ja

Kommunernes spildevandsplaner udarbejdes for at give en samlet oversigt over den eksisterende og planlagte spildevandshåndtering i de enkelte kommuner.

Bemærk: Kloaktyper omtalt i planer er ikke nødvendigvis den samme som de aktuelle afløbsforhold på ejendommen.

---

## Kloakopland, vedtaget

---

Kloakoplange indeholder oplysninger om hvilken kloakeringsstatus ejendommene i et område har iht. kommunens planer og hvilken kloakeringsstatus de evt. planlægges at få i fremtiden. Vær opmærksom på at kloaktyper omtalt i planer ikke nødvendigvis er den samme som de aktuelle afløbsforhold på ejendommen.

Oplysninger er indhentet d. 23. september 2024

### Kloakopland - ÅG029

Er matrikelnummeret beliggende indenfor et kloakopland?..... Ja

Navn på område med kloakopland..... ÅG029

Eksisterende kloaktype for området..... Fælleskloakeret (spildevand og overfladevand løber i samme ledning)

Er der planlagt ændringer af kloakeringen i forhold til den eksisterende kloakering i det område, hvor ejendommen er beliggende?..... Ja

Planlagt kloaktype..... Separatkloakeret (spildevand og overfladevand løber i hver sin ledning)

Årstal for planlagt ændring af status..... 2027

Årstal for planlagt ikrafttrædelse..... 2033

Berører følgende BFE-numre/matrikelnumre  
Matr. nr. 10i Ågård By, Ø. Starup

### Kontaktoplysninger

Administrativ myndighed..... Kommunen

---

## Kloakopland, forslag

---

Se forklaring under "Kloakopland, vedtagne"

Oplysninger er indhentet d. 23. september 2024

Er matrikelnummeret beliggende indenfor et kloakopland?.....Nej

Berører følgende BFE-numre/matrikelnumre  
Matr. nr. 10i Ågård By, Ø. Starup

### Kontaktoplysninger

Administrativ myndighed..... Kommunen

---

### Udtræden af spildevandsforsyning, vedtaget

---

Som udgangspunkt er der tilslutningspligt til offentlig spildevandsforsyning. Denne oplysning svarer på, om kommunen evt. er indstillet på at ophæve tilslutningsretten og -pligten til spildevandsforsyning helt eller delvist.

Oplysninger er indhentet d. 23. september 2024

### Vedtaget: ÅG029

Er matrikelnummeret beliggende indenfor et område, hvor kommunalbestyrelsen er indstillet på at ophæve tilslutningsretten og -pligten til spildevandsforsyning helt eller delvist?..... Ja

Navn på område..... ÅG029

Type af mulighed for udtræden..... Mulighed for udtræden kun for regnvand

Berører følgende BFE-numre/matrikelnumre  
Matr. nr. 10i Ågård By, Ø. Starup

### Kontaktoplysninger

Administrativ myndighed..... Kommunen

---

### Udtræden af spildevandsforsyning, forslag

---

Se forklaring under "Udtræden af spildevandsforsyning, vedtagne".

Oplysninger er indhentet d. 23. september 2024

Er matrikelnummeret beliggende indenfor et område, hvor kommunalbestyrelsen har stillet forslag om at kunne ophæve tilslutningsretten og -pligten til spildevandsforsyning helt eller delvist?..... Nej

Berører følgende BFE-numre/matrikelnumre  
Matr. nr. 10i Ågård By, Ø. Starup

### Kontaktoplysninger

Administrativ myndighed..... Kommunen

---

### Renseklasse

---

Renseklasse viser, hvilken rensklasse, der gælder i det område ejendommen ligger i og derved, hvilke renskrav ejendommens spildevandsanlæg skal opfylde. Rensklassekravet er kun relevant for ejendomme, som ikke er tilsluttet det kommunale kloaknet.

Oplysninger er indhentet d. 23. september 2024

Er matrikelnummeret beliggende indenfor et område, hvor der er udpeget rensklasse?..... Nej

Berører følgende BFE-numre/matrikelnumre  
Matr. nr. 10i Ågård By, Ø. Starup

### Kontaktoplysninger

Administrativ myndighed..... Kommunen

---

## Varmeplaner

Foreligger der varmeplaner for ejendommen?..... Ja

I kommunens varmeplan fastlægges områder, der forventes at blive fjernvarmeforsynet (kollektiv varmforsyning), herunder en forventet tidshorizont herfor, samt områder, der fremover forventes individuelt forsynet med vedvarende energi (ingen kollektiv varmforsyning).

---

## Varmeplaner

---

I varmeplanerne udpeger kommunerne i samarbejde med relevante lokale parter, de områder, hvor det vurderes hensigtsmæssigt at etablere fjernvarme, herunder en forventet tidshorizont herfor, samt områder, hvor potentialerne for fjernvarme – eller andre alternativer - skal afklares yderligere. Dermed adresserer planerne udviklingsmulighederne for fælles lokale og individuelle varmeløsninger i områder, der ikke står over for en fjernvarmeudbygning. De godkendte varmeplaner skal som minimum omfatte de områder i kommunen, der har status som gasforsynede, herunder også ejendomme i gasforsynede områder, som har et oliefy. Planen vil skulle realiseres ved konkrete projektforslag, som udmønter den samlede varmeplan.

Oplysninger er indhentet d. 23. september 2024

### Varmeplan - Gældende varmeplan Vejle Kommune

Varmeplan ID..... 11190616  
Navn på varmeplansområde..... Projektgodkendte områder  
Navn på varmeplan..... Gældende varmeplan Vejle Kommune  
Dato for vedtagelse af varmeplanen..... 22-12-2022  
Link til varmeplan. <https://www.vejle.dk/borger/mit-liv/bolig-og-byggeri/bolig-og-oekonomi/varmeforsyning/kan-jeg-faa-fjernvarme-i-min-bolig/>  
Forsyningsform..... Fjernvarme  
Forventet årstal for afslutning af konvertering til fjernvarme..... 2028  
Berører følgende BFE-numre/matrikelnumre  
Matr. nr. 10i Ågård By, Ø. Starup

### Kontaktoplysninger

Administrativ myndighed..... Kommunen

---

## Varmeforsyning

Er der mulighed for kollektiv varmforsyning eller er der forsyningsforbud?..... Ja

Oplysningen angiver, hvilken forsyningsform, der er til rådighed for området. Det kan fx være naturgas eller fjernvarme. Desuden oplyses om eventuel tilslutningspligt/forblivelsespligt til en forsyningsform samt om eventuelle forbud mod visse opvarmningstyper (typisk el).

Bemærk, at oplysningen er opdelt i hhv. Forsyningsområde, Område med forsyningsforbud samt Område med tilslutningspligt. Aktuell varmforsyning kan ses af BBR meddelelsen.

---

### Forsyningsområde, vedtaget

---

Et forsyningsområde er et område, som af kommunalbestyrelsen er godkendt til kollektiv varmforsyning, dvs. fjernvarme eller individuel naturgasforsyning (også kaldt: forsyningsform). Oplysningen angiver, hvilken forsyningsform, der er til rådighed for området. Hvis området ikke er udlagt til kollektiv varmforsyning, har bygninger i området typisk individuelle opvarmningsformer, såsom oliefy eller varmepumpe.

Oplysninger er indhentet d. 23. september 2024



Er matrikelnummeret beliggende i et forsyningsområde?..... Ja  
Navn på forsyningsområde..... Fjernvarmeforsyning til Ågård, Gravens mv  
Forsyningsform..... Fjernvarme  
Forsyningssselskab..... TREFOR VARME A/S  
Berører følgende BFE-numre/matrikelnumre  
Matr. nr. 10i Ågård By, Ø. Starup

### Kontaktoplysninger

Administrativ myndighed..... Kommunen

---

### Område med forsyningsforbud, vedtaget

---

Hvis det skønnes nødvendigt for gennemførelse af varmeplanlægningen, kan kommunen bestemme, at nærmere angivne opvarmningssystemer ikke må etableres i eksisterende eller ny bebyggelse inden for et afgrænset geografisk område. Sådanne forsyningsforbud foretages typisk i områder, der er eller vil blive udlagt til kollektiv varmeforsyning. Kommunalbestyrelsen kan give dispensation fra forsyningsforbuddet. Evt. dispensationer fremgår ikke af denne registrering.

Oplysninger er indhentet d. 23. september 2024

Er matriklen beliggende i et område med forsyningsforbud?..... Ja  
Navn på område med forsyningsforbud..... Gravens Ågård  
Hvilke opvarmningsformer er der forbud mod?..... El  
Berører følgende BFE-numre/matrikelnumre  
Matr. nr. 10i Ågård By, Ø. Starup

### Kontaktoplysninger

Administrativ myndighed..... Kommunen

---

### Område med tilslutningspligt, vedtaget

---

Kommunalbestyrelsen kunne før 1. januar 2019 enten via et tilslutningsprojekt, som er reguleret i varmeforsyningsloven, eller en lokalplan, som er reguleret i planloven, pålægge tilslutnings- eller forblivelsespligt til den kollektive varmeforsyning i området.

Oplysninger er indhentet d. 23. september 2024

Er matriklen beliggende i et område med tilslutningspligt eller forblivelsespligt?..... Nej  
Berører følgende BFE-numre/matrikelnumre  
Matr. nr. 10i Ågård By, Ø. Starup

### Kontaktoplysninger

Administrativ myndighed..... Kommunen

---

## Vejforsyning

Hvad er vejstatus for vejene i området omkring ejendommen?..... Se bilag

Der leveres kort for området omkring ejendommen. Kortet viser med farvemarkering de veje, som vejmyndigheden har registreret som værende hhv. offentlige, privat fællesveje eller private/almene veje. Status for veje uden farvemarkering er ikke oplyst. Kontakt kommunen for oplysninger om disse.

---

## Vejforsyning

---

Der leveres kort for området omkring ejendommen. Kortet viser med farvemarkering de veje, som vejmyndigheden har registreret som værende hhv. offentlige, privat fællesveje eller private/almene veje. Desuden vises en farvemarkering for offentlige veje der overvejes nedklassificeret. Status for veje uden farvemarkering er ikke oplyst. Kontakt kommunen for oplysninger om disse.

Oplysninger er indhentet d. 23. september 2024

Kort over vejforsyning..... Se bilag

Berører følgende BFE-numre/matrikelnumre  
Matr. nr. 10i Ågård By, Ø. Starup

### Kontaktoplysninger

Administrativ myndighed..... Vejdirektoratet  
Adresse..... Carsten Niebuhrs Gade 43, 5. sal, 1577 København V  
Telefonnummer..... 72443333  
Web..... <https://www.vejdirektoratet.dk/>

---

## Vejdirektoratets projekter

Er ejendommen beliggende nær Vejdirektoratets projekter?..... Nej

Der leveres kort for området omkring ejendommen. Kortet viser med farvemarkering om ejendommen er beliggende indenfor et vejforsyningsprojekt, som vejmyndigheden enten undersøger, planlægger eller er ved at anlægge. Eksisterer der ingen vejforsyningsprojekter nær ejendommen vil der ikke udarbejdes et bilag.

---

## Vejdirektoratets projekter

Der leveres kort for området omkring ejendommen. Kortet viser med farvemarkering om ejendommen er beliggende indenfor et af Vejdirektoratets projekter, som vejmyndigheden enten undersøger, planlægger eller er ved at anlægge. På kortet vil det fremgå hvilken anlægsfase som projektet befinder sig i. På kortet fremvises Vejdirektoratets projekter som en 150 meter buffer omkring projektets midterlinje. Det er vigtigt at gøre opmærksom på, at bufferen IKKE angiver projektets geometri eller udbredelse - det er alene en buffer, der kan bruges til at fremsøge info om, om en ejendom ligger i nærheden af et projekt.

### Kontaktoplysninger

Administrativ myndighed..... Vejdirektoratet  
Adresse..... Carsten Niebuhrs Gade 43, 5. sal, 1577 København V  
Telefonnummer..... 72443333  
Web..... <https://www.vejdirektoratet.dk/>

---

## Hovedstadsområdets transportkorridorer

Er ejendommen helt eller delvist beliggende indenfor hovedstadsområdets transportkorridorer?..... Nej

Transportkorridorerne i hovedstadsområdet er arealer, der er reserveret til fremtidige motorveje og baner m.m. De er en del af den overordnede fysiske planlægning og har hjemmel i planloven. Det betyder, at de respektive grundejere ikke får erstatning for de begrænsninger, de får pålagt i denne sammenhæng. Hovedstadsområdet omfatter i denne forbindelse kommunerne i Region Hovedstaden, bortset fra Bornholms Regionskommune, samt Greve, Køge, Lejre, Roskilde, Solrød og Stevn kommuner.

---

## Hovedstadsområdets transportkorridorer

---

Transportkorridorerne i hovedstadsområdet er arealreservationer, der skal sikre, at fremtidige motorveje og baner m.m. kan placeres i mindst mulig konflikt med bymæssig bebyggelse. Transportkorridorerne betjener hele fingerbystrukturen trafikalt og energimæssigt, da de ligger strategisk nord-syd og øst-vest midt gennem hovedstadsområdet. Hovedstadsområdet omfatter i denne forbindelse kommunerne i Region Hovedstaden, bortset fra Bornholms Regionskommune, samt Greve, Køge, Lejre, Roskilde, Solrød og Stevn kommuner. Arealreservationerne er først og fremmest tænkt som reservationer til fremtidige strækingsanlæg, som ikke er kendt eller besluttet detaljeret endnu. Arealreservationerne rummer imidlertid også eksisterende motorvejsstrækninger, hvor de fungerer som en støjdæmpende afstandszone til støjfølsom bebyggelse, samt naturgas- og højspændingsledninger med sikkerhedszone omkring. Transportkorridorerne er en del af den overordnede fysiske planlægning og har hjemmel i planloven. Det betyder, at de respektive grundejere ikke får erstatning for de begrænsninger, de får pålagt i denne sammenhæng. Kommunerne er forpligtet til at lade transportkorridorerne indgå som en landsplanmæssig interesse i kommune- og lokalplanlægning samt landzoneadministration.

Oplysninger er indhentet d. 23. september 2024

Er matrikelnummeret helt eller delvist beliggende indenfor hovedstadsområdets transportkorridor?..... Nej

Berører følgende BFE-numre/matrikelnumre  
Matr. nr. 10i Ågård By, Ø. Starup

### Kontaktoplysninger

Administrativ myndighed..... Erhvervsstyrelsen  
Adresse..... Langelinie Alle 17, 2100 København Ø  
Telefonnummer..... 35291000  
Email..... planloven@erst.dk  
Web..... <https://planinfo.dk/landsplanlaegning/fingerplanen>

---

## Landsplandirektiv "Baltic Pipe"

Er ejendommen helt eller delvist beliggende indenfor arealreservationen for Baltic Pipe?... Nej

Baltic Pipe er en ny gastransmissionsledning, der vil sikre forsyningsikkerheden for naturgas i Danmark. Desuden vil gastransmissionsledningen få forbindelse til gasfelter i Nordsøen og gastransmissionsnettet i Polen.

---

### Landsplandirektiv "Baltic Pipe"

Baltic Pipe er en ny gastransmissionsledning, der vil sikre forsyningsikkerheden for naturgas i Danmark. Desuden vil gastransmissionsledningen få forbindelse til gasfelter i Nordsøen og gastransmissionsnettet i Polen. Landsplandirektiv vil sikre plangrundlaget for landanlæggene for en ny gastransmissionsledning fra Jyllands vestkyst via Fyn til Faxe Bugt på Sjælland. Landsplandirektivet overtager den kommunale planlægning for øvrige anlæg, som er nødvendige for udnyttelsen af gasledningen. Det drejer sig om en kompressorstation ved Everdrup i Næstved Kommune og udvidelsen af den eksisterende modtagestation ved Nybro i Varde Kommune.

Oplysninger er indhentet d. 23. september 2024

Er matrikelnummeret helt eller delvist beliggende indenfor arealreservationen til Baltic Pipe?..... Nej

Berører følgende BFE-numre/matrikelnumre  
Matr. nr. 10i Ågård By, Ø. Starup

### Kontaktoplysninger

Administrativ myndighed..... Plan- og Landdistriktsstyrelsen  
Adresse..... Carsten Niebuhrs Gade 43, 1577 København V  
Telefonnummer..... 33307010  
Email..... [plst@plst.dk](mailto:plst@plst.dk)  
Web..... <https://plst.dk>

---

## Landsplandirektiv "Udviklingsområder"

Er ejendommen helt eller delvist beliggende indenfor et udviklingsområde?..... Nej

Inden for et udviklingsområde i kystnærhedszonen har en kommune mulighed for at inddrage nye arealer i byzone og planlægge for anlæg i landzone, uden en særlig planlægningsmæssig eller funktionel begrundelse for kystnær lokalisering efter reglen i planlovens § 5 a, stk. 1. nr. 1. I et udviklingsområde er landzonereglerne mere lempelige end i den øvrige kystnærhedszone.

---

## Landsplandirektiv "Udviklingsområder 2019"

Den moderniserede planlov giver kommunalbestyrelsen mulighed for at udpege udviklingsområder inden for kystnærhedszonen uden særlige landskabs-, natur- eller miljøinteresser. I udviklingsområderne får kommunerne større adgang til at planlægge for udvikling af byer og landsbyer samt give tilladelse til anlæg svarende til de generelle regler i landzone. Udpegningen af udviklingsområder i kystnærhedszonen er en ny mulighed for kommunalbestyrelserne til at fremme vækst og udvikling i de kystnære områder samtidig med at rammen for at sikre udvikling af sammenhængende naturområder styrkes. Udviklingsområder er områder inden for kystnærhedszonen uden særlige landskabs-, natur- eller miljøinteresser. Udviklingsområder vil som udgangspunkt ikke ligge helt ude ved kysten, men lidt inde i landet. Dog kan udviklingsområder åbne mulighed for udvikling af områder tæt ved kysten, hvor der ikke er særlige landskabs-, natur- og miljøinteresser, fx omkring byer og på små og mellemstore øer.

Oplysninger er indhentet d. 23. september 2024

Er matrikelnummeret helt eller delvist beliggende indenfor et udviklingsområde?..... Nej

Berører følgende BFE-numre/matrikelnumre  
Matr. nr. 10i Ågård By, Ø. Starup

### Kontaktoplysninger

Administrativ myndighed..... Kommunen

---

## Landsplandirektiv "Udviklingsområder 2021"

Inden for et udviklingsområde i kystnærhedszonen har en kommune mulighed for at inddrage nye arealer i byzone og planlægge for anlæg i landzone, uden en særlig planlægningsmæssig eller funktionel begrundelse for kystnær lokalisering efter reglen i planlovens § 5 a, stk. 1. nr. 1. I et udviklingsområde er landzonereglerne mere lempelige end i den øvrige kystnærhedszone.

Oplysninger er indhentet d. 23. september 2024

Er matrikelnummeret helt eller delvist beliggende indenfor et udviklingsområde?..... Nej

Berører følgende BFE-numre/matrikelnumre  
Matr. nr. 10i Ågård By, Ø. Starup

### Kontaktoplysninger

Administrativ myndighed..... Kommunen

---

## Råstofplaner

Er ejendommen beliggende i et råstofområde?..... Nej

Råstofplanen gælder i 12 år og revideres hver fjerde år. Råstofplanen fastlægger, hvor der i regionen kan gives tilladelse til at indvinde naturgivne råstoffer – dvs. sand, grus, sten, kvartssand, ler, moler, plastisk ler, tørv og kalk.

Bemærk: Graveområder, interesseområder og arealer med anmeldte rettigheder skal som udgangspunkt friholdes for aktiviteter, som varigt kan forhindre eller besværliggøre senere råstofindvinding.

---

## Råstofplaner

---

Råstofplanen identificerer og fastlægger graveområder, interesseområder og arealer med anmeldte rettigheder. Graveområder er arealer der er reserveret til råstofindvinding hvorimod interesseområder er arealer hvor der er potentiale for fremtidig råstofudvinding. Graveområder, interesseområder og arealer med anmeldte rettigheder skal som udgangspunkt friholdes for aktiviteter, som varigt kan forhindre eller besværliggøre senere råstofindvinding.

## Kontaktoplysninger

Administrativ myndighed..... Regionen

---



## EJENDOMS DATA RAPPORT

Åglimt 27, 6040 Egtved

Rapport købt 23/09 2024

Rapport færdig 23/09 2024

# Spildevand og drikkevand

## Aktuelle afløbsforhold

Er der aktuelle afløbsforhold registreret for ejendommen?.....Ja

Her oplyses hvordan spildevand og regnvand bortledes fra ejendommen.

## Aktuelle afløbsforhold

For alle bebyggede ejendomme skal det oplyses, hvordan spildevand og regnvand bortledes. Der skelnes overordnet mellem om ejendommen er beliggende i eller udenfor et kloakeret område. Bebyggede ejendomme, der er beliggende i et kloakeret område kan inddeles efter om ejendommen ligger i et område, hvor regnvand (overfladevandet fra tage og befæstede arealer) og spildevand (køkken, toilet og bad mv.) ledes til to separate rørsystemer eller om alt bortledes i ét og samme rørsystem. Bebyggede ejendomme, der er beliggende udenfor et kloakeret område eller er udtrådt af kloakfællesskab, kan inddeles efter den måde spildevandet behandles. Du kan læse mere om registrering af afløbsforhold i BBR på <https://ki.bbr.dk/bbr-vejledning>.

Oplysninger er indhentet d. 23. september 2024

### Matr. nr.: 10i, Ågård By, Ø. Starup

Afløbsforhold..... Fælleskloakeret: spildevand + tag- og overfladevand

Berører følgende BFE-numre/matrikelnumre  
BFE-nummer 4390360

### Kontaktoplysninger

Administrativ myndighed..... Kommunen

## Tilladelser vedr. spildevandsforhold på ejendommen

Er der registreret tilladelser vedr. spildevandsforhold på ejendommen?..... Nej

-

## Tilladelser vedr. spildevandsforhold på ejendommen

Hvis kommunen har givet tilladelser vedr. spildevandsforhold for ejendommen, vil de fremgå her.

### Kontaktoplysninger

Administrativ myndighed..... Kommunen

## Påbud vedr. spildevandsforhold på ejendommen

Er der registreret påbud vedr. spildevandsforhold på ejendommen?..... Nej

-

## Påbud vedr. spildevandsforhold på ejendommen

Hvis kommunen har givet påbud vedr. spildevandsforhold for ejendommen, vil de fremgå her.

## Kontaktoplysninger

Administrativ myndighed..... Kommunen

---

## Medlemskab af spildevandsforsyning

Er der registreret medlemskab af spildevandsforsyningsselskab på ejendommen?..... Nej

-

---

## Medlemskab af spildevandsforsyning

Hvis kommunen har registreret medlemskab af spildevandsforsyning på ejendommen, vil det fremgå her

## Kontaktoplysninger

Administrativ myndighed..... Kommunen

---

## Aktuel vandforsyning

Er der aktuel vandforsyning registreret for ejendommen?..... Ja

Her oplyses hvilken form for vandforsyning ejendommen er tilkøbt, fx alment eller privat alment vandforsyningsanlæg.

---

## Aktuel vandforsyning

Oplysningen viser hvilken form for vandforsyning en ejendom er tilkøbt, fx alment eller privat alment vandforsyningsanlæg, brønd, vandindvindingsanlæg (egen boring), ikke alment vandforsyningsanlæg eller blandet vandforsyning.

Oplysninger er indhentet d. 23. september 2024

## Matr. nr.: 10i, Ågård By, Ø. Starup

Vandforsyning..... Privat vandforsyningsanlæg

Berører følgende BFE-numre/matrikelnumre  
BFE-nummer 4390360

## Kontaktoplysninger

Administrativ myndighed..... Kommunen

---

## Påbud/dispensationer/anbefalinger vedr. vandindvindingsanlæg/-boringer på ejendommen

Findes der på ejendommen vandindvindingsanlæg/-boringer, hvortil der er udstedt påbud eller givet koge anbefaling?..... Nej

Kommunalbestyrelsen indberetter oplysninger af betydning for ejendomshandler med henblik på offentliggørelse og videregivelse af visse oplysninger på vandforsyningslovens område til den fælles offentlige database for geologi, grund- og drikkevand, Jupiter.

---

## Påbud/dispensationer/anbefalinger vedr. vandindvindingsanlæg/-boringer

---

Kommunalbestyrelsen indberetter oplysninger af betydning for ejendomshandler med henblik på offentliggørelse og videregivelse af visse oplysninger på vandforsyningslovens område til den fælles offentlige database for geologi, grund- og drikkevand, Jupiter: Påbud meddelt efter lovens § 62, stk. 1 om at det ikke-almene vandforsyningsanlæg skal ophøre midlertidigt eller for bestandigt eller om andre foranstaltninger, herunder at forbrugerne skal træffe sikkerhedsforanstaltninger. Kommunen har desuden mulighed for at indberette kogeanbefalinger. Påbud meddelt efter lovens § 62, stk. 1 om dispensation til at fravige de i bilag 1 fastsatte kvalitetskrav for vandkvaliteten for ikke-almene anlæg. Påbud efter lovens § 36 om at sløjfe en vandforsyningsbrønd eller en ikke-almene vandforsyningsboring.

Oplysninger er indhentet d. 23. september 2024

Findes der vandindvindingsanlæg/-boringer på matrikelnummeret, hvortil der er udstedt påbud/dispensationer eller givet kogeanbefaling?..... Nej

Berører følgende BFE-numre/matrikelnumre  
Matr. nr. 10i Ågård By, Ø. Starup

### Kontaktoplysninger

Administrativ myndighed..... Kommunen

---

## Grundvand - Drikkevandsinteresser

Er ejendommen beliggende i et område med drikkevandsinteresser?..... Ja

Oplysningen viser, om ejendommen er beliggende indenfor et drikkevandsområde. Afhængig af drikkevandsområdets kategorisering kan der være begrænsninger for anvendelse af arealerne på ejendommen.

---

## Grundvand - Drikkevandsinteresser

Oplysningen viser drikkevandsområder i kategorierne "Områder med Særlige Drikkevandsinteresser (OSD) og "Områder med Drikkevandsinteresser (OD). OSD-områderne er oprindeligt udpeget ud fra følgende 4 kriterier: 1. Det fremtidige drikkevandsbehov skal kunne dækkes af områderne. 2. Kvaliteten af grundvandet skal være den bedst mulige. 3. Den naturlige beskyttelse skal være den bedst mulige. 4. Den eksisterende indvindingsstruktur skal kunne bevares, samt byområder med et stort antal forureningskilder skal kunne udelades. Områder med drikkevandsinteresser (OD) er områder, hvor der findes grundvand af god kvalitet, der kan udnyttes til drikkevandsformål men som overvejende har lokal betydning for mindre vandværker og erhverv. Der har tidligere været en afgrænsning af Områder med Begrænsede Drikkevandsinteresser (OBD), men disse udpeges ikke længere.

Oplysninger er indhentet d. 23. september 2024

Er matrikelnummeret beliggende i et område med drikkevandsinteresser?..... Ja

Type af område..... Områder med særlige drikkevandsinteresser (1 stk.)

Berører følgende BFE-numre/matrikelnumre  
Matr. nr. 10i Ågård By, Ø. Starup

### Kontaktoplysninger

Administrativ myndighed..... kommunen

---

## Grundvand - Følsomme indvindingsområder

Er ejendommen beliggende i et følsomt indvindingsområde?..... Nej

Oplysningen er etableret for at beskytte drikkevandet nitrat- og sprøjtemiddelfølsomme indvindingsområder. Hvis ejendommen er beliggende indenfor et følsomt indvindingsområde, kan der være begrænsninger for anvendelse af arealerne på ejendommen.



---

## Grundvand - Følsomme indvindingsområder

---

Følsomme indvindingsområder udpeges inden for Områder med Særlige Drikkevandsinteresser (OSD) og i indvindingsoplandet til almene vandforsyninger uden for OSD. Der udpeges to typer af følsomme indvindingsområder; Nitratfølsomme indvindingsområder (NFI) og Sprøjtemiddelfølsomme indvindingsområder (SFI).

Oplysninger er indhentet d. 23. september 2024

Er matriklen beliggende i et følsomt indvindingsområde?..... Nej

Berører følgende BFE-numre/matrikelnumre

Matr. nr. 10i Ågård By, Ø. Starup

### Kontaktoplysninger

Administrativ myndighed..... Kommunen

---



## EJENDOMS DATA RAPPORT

Åglimt 27, 6040 Egtved

Rapport købt 23/09 2024

Rapport færdig 23/09 2024

# Jordforurening

---

## Jordforureningsattest

Findes der jordforureningsattest for ejendommen?..... Ja, se bilag

Danmarks Miljøportals jordforureningsattest viser oplysninger om jordforurening for matriklen. Attesterne dannes ud fra regionernes og kommunernes oplysninger om jordforurening.

---

## Jordforureningsattest

Danmarks Miljøportals jordforureningsattest viser oplysninger om jordforurening for matriklen. Attesterne dannes ud fra regionernes og kommunernes data om forureningskortlagte ejendomme og arealer omfattet af områdeklassificering.

Oplysninger er indhentet d. 23. september 2024

Jordforureningsattest..... Se bilag

Berører følgende BFE-numre/matrikelnumre  
Matr. nr. 10i Ågård By, Ø. Starup

### Kontaktoplysninger

Administrativ myndighed..... Kommunen og regionen

---

## Kortlagt jordforurening

Er der kortlagt jordforurening for ejendommen?..... Nej

Kortlagt jordforurening kan være betegnet som kortlagt på hhv. vidensniveau 1 (V1) og/eller vidensniveau 2 (V2) i henhold til lov om forurenede jord. Oplysningen fremgår også af jordforureningsattesten.

---

## Kortlagt jordforurening - V1

Et areal betegnes som kortlagt på vidensniveau 1, hvis der er tilvejebragt en faktisk viden om aktiviteter på arealet eller aktiviteter på andre arealer, der kan have været kilde til jordforurening på arealet.

Oplysninger er indhentet d. 23. september 2024

Er der kortlagt jordforurening af typen V1 for matrikelnummeret?..... Nej

Berører følgende BFE-numre/matrikelnumre  
Matr. nr. 10i Ågård By, Ø. Starup

### Kontaktoplysninger

Administrativ myndighed..... Regionen (For Bornholm: Bornholms Regionskommune)

---

## Kortlagt jordforurening - V2

Et areal betegnes som kortlagt på vidensniveau 2, hvis der er tilvejebragt et dokumentationsgrundlag, der gør, at det med høj grad af sikkerhed kan lægges til grund, at der på arealet er en jordforurening af en sådan art og koncentration, at forureningen kan have skadelig virkning på mennesker og miljø.

Oplysninger er indhentet d. 23. september 2024

Er der kortlagt jordforurening af typen V2 for matrikelnummeret?..... Nej

Berører følgende BFE-numre/matrikelnumre  
Matr. nr. 10i Ågård By, Ø. Starup

### Kontaktoplysninger

Administrativ myndighed..... Regionen (For Bornholm: Bornholms Regionskommune)

---

## Områdeklassificering

Er ejendommen beliggende i et område klassificeret som er lettere forurenet?..... Nej

Områdeklassificeringen inddeles i tre klasser; "Analysefrit område (Kategori 1)", "Analysefrit område (Kategori 2)" og "Område med krav om analyser". Byzoneområder klassificeres som udgangspunkt som lettere forurenet. Områdeklassificeringen er dog ikke nødvendigvis altid sammenfaldende med byzonen. Hvis ejendommen er omfattet af områdeklassificering, kan der være anmeldeligt ved større jordflytning.

---

## Områdeklassificering

Her oplyses det, om ejendommen ligger i et område, hvor jorden antages at være lettere forurenet. Hvis ejendommen er omfattet af lettere forurening, kan der være anmeldeligt ved større jordflytning.

### Kontaktoplysninger

Administrativ myndighed..... Kommunen

---

## Påbud iht. jordforureningsloven

Er der på ejendommen registreret påbud iht. jordforureningsloven i arealinformationssystemet (DAI)?..... Nej

Her kan du se, om kommunen har udstedt påbud på ejendommen efter reglerne i lov om forurenet jord. Der oplyses om påbud efter §§ 9(2), 10, 44(2), 48, 72a, jf. § 7, nr. 1 i bekendtgørelse om indberetning af jordforureningsdata.

---

## Påbud iht. jordforureningsloven

Her kan du se, om kommunen har udstedt påbud på ejendommen efter reglerne i lov om forurenet jord. Der oplyses om påbud efter §§ 9(2), 10, 44(2), 48, 72a, jf. § 7, stk. 1 i bekendtgørelse om indberetning af jordforureningsdata.

Oplysninger er indhentet d. 23. september 2024

Er der på matrikelnummeret registreret påbud iht. jordforureningsloven i arealinformationssystemet (DAI)?... Nej

Berører følgende BFE-numre/matrikelnumre  
Matr. nr. 10i Ågård By, Ø. Starup

### Kontaktoplysninger

Administrativ myndighed..... Kommunen

---



## EJENDOMS DATA RAPPORT

Åglimt 27, 6040 Egtved

Rapport købt 23/09 2024

Rapport færdig 23/09 2024

# Natur, skov og landbrug

## Fredskov

Er ejendommen pålagt fredskovspligt?..... Nej

Når en skov er fredskovspligtig, betyder det, at den, der ejer skovarealet, til enhver tid har pligt til at anvende det til skovbrugsformål. Med fredskovspligten følger desuden en række regler, der tilsammen sikrer den langsigtede skovdyrkning.

## Fredskov

Når en skov er fredskovspligtig, betyder det, at den, der ejer skovarealet, til enhver tid har pligt til at drive arealet efter skovlovens regler om bæredygtig drift. Med fredskovspligten følger desuden en række regler, der tilsammen sikrer den langsigtede skovdyrkning.

Oplysninger er indhentet d. 23. september 2024

Er matrikelnummeret pålagt fredskovpligt?..... Nej

Matrikelnummer..... 10i

Ejerlav..... Ågård By, Ø. Starup

Berører følgende BFE-numre/matrikelnumre

BFE-nummer 4390360

### Kontaktoplysninger

Administrativ myndighed..... Miljøstyrelsen

Adresse..... Tolderlundsvej 5, 5000 Odense C

Telefonnummer..... 72544000

Email..... mst@mst.dk

Web..... <https://mst.dk/>

## Majoratsskov

Er der noteret majoratsskov på ejendommen?..... Nej

Majoratsskov er i følge skovloven arealer, der skal holdes under én ejer. Skovmyndigheden (miljøstyrelsens lokale enhed) kan give tilladelse til at ophæve majoratsskov noteringen på hele eller dele af skoven.

## Majoratsskov

Majoratsskov er i følge skovloven arealer, der skal holdes under én ejer. Miljø- og fødevarerministeren kan give tilladelse til at ophæve noteringen som majoratsskov på hele eller dele af skoven.

Oplysninger er indhentet d. 23. september 2024

### 10i, Ågård By, Ø. Starup

Er der noteret majoratsskov for matrikelnummeret?..... Nej

Matrikelnummer..... 10i

Berører følgende BFE-numre/matrikelnumre

BFE-nummer 4390360

### Kontaktoplysninger

Administrativ myndighed..... Miljøstyrelsen  
Adresse..... Tolderlundsvej 5, 5000 Odense C  
Telefonnummer..... 72544000  
Email..... mst@mst.dk  
Web..... <https://mst.dk/>

---

## Beskyttet natur

Er der beskyttede naturtyper eller beskyttede vandløb på ejendommen?..... Nej

Beskyttet natur kan være beskyttede naturtyper eller vandløb jf. naturbeskyttelsesloven § 3. Hvis ejendommen er beliggende indenfor et område med beskyttet natur, kan der være begrænsninger for anvendelse af arealerne på ejendommen.

Bemærk, at oplysningen er opdelt i hhv. "Beskyttede naturtyper" og "Beskyttede vandløb".

---

## Beskyttede naturtyper

Vejledende registrering af naturtyper, som er beskyttet efter naturbeskyttelseslovens § 3. Disse er: Søer og vandhuller med et areal på mindst 100 m<sup>2</sup> Moser, enge, strandenge, strandsumpe, heder og overdrev med et areal på mindst 2500 m<sup>2</sup> "Mosaikker" af ovennævnte naturtyper med et areal på mindst 2500 m<sup>2</sup> Visse udpegede vandløb & alle moser i f. m. beskyttede vandhuller, søer eller vandløb. Beskyttelsen gælder uanset om der er en eller flere ejere. Tilstandsændring af beskyttet natur kræver tilladelse (dispensation). Et beskyttet areal kan i årenes løb ændre sig så meget, at det ikke længere er beskyttet. Omvendt kan et areal som i dag ikke er beskyttet, ændre sig, så det bliver det. Det er de faktiske forhold på arealet (størrelse, botanik, omlægningshyppighed m. m.) der afgør, om det er beskyttet eller ej. Registreringen er derfor vejledende. Hvorvidt et areal er beskyttet eller ej, vil i tvivlstilfælde blive afgjort ved en besigtigelse og vurdering af arealet.

Oplysninger er indhentet d. 23. september 2024

Er der beskyttede naturtyper på matriklen?..... Nej

Berører følgende BFE-numre/matrikelnumre  
Matr. nr. 10i Ågård By, Ø. Starup

## Kontaktoplysninger

Administrativ myndighed..... Kommunen

---

## Beskyttede vandløb

Oplysningen indeholder registreringer af de vandløb, som er beskyttet efter naturbeskyttelseslovens § 3. Et vandløb er kun beskyttet, hvis det er udpeget som beskyttet. Tilstandsændring af beskyttet natur kræver kommunens dispensation.

Oplysninger er indhentet d. 23. september 2024

Er der beskyttede vandløb på matriklen?..... Nej

Berører følgende BFE-numre/matrikelnumre  
Matr. nr. 10i Ågård By, Ø. Starup

## Kontaktoplysninger

Administrativ myndighed..... Kommunen

---

## Internationale naturbeskyttelsesområder

Er der arealer, der er udpeget som internationalt naturbeskyttelsesområde på ejendommen?..... Nej

Internationale beskyttelsesområder er opdelt i hhv. Ramsarområder, Fuglebeskyttelsesområder og Habitatområder. Hvis ejendommen er beliggende indenfor et område med internationale beskyttelsesområder, kan der være begrænsninger for anvendelse af arealerne på ejendommen.

Internationale naturbeskyttelsesområder består af hhv. Fuglebeskyttelsesområder, Habitatområder samt Ramsarområder.

---

## Fuglebeskyttelsesområder

---

Levestederne for mange fuglearter forringes eller er direkte truede. Fuglebeskyttelsesområder er med til at opretholde og sikre levestederne. I Danmark er områderne især vigtige for mange vandfugle. Hvis ejendommen er beliggende indenfor et fuglebeskyttelsesområde, kan der være begrænsninger for anvendelse af arealerne på ejendommen.

Oplysninger er indhentet d. 23. september 2024

Er der fuglebeskyttelsesområde på matriklen?..... Nej

Berører følgende BFE-numre/matrikelnumre  
Matr. nr. 10i Ågård By, Ø. Starup

### Kontaktoplysninger

Administrativ myndighed..... Miljøministeriet  
Adresse..... Frederiksholms Kanal 26, 1220 København K  
Telefonnummer..... 38142142  
Email..... mim@mim.dk  
Web..... <https://mim.dk/>

---

## Habitatområder

---

Danmark har 261 habitatområder. Hvert område er udpeget dels for at beskytte dels for at genoprette en gunstig bevaringsstatus for bestemte naturtyper og arter af dyr og planter.

Oplysninger er indhentet d. 23. september 2024

Er der habitatområde på matriklen?..... Nej

Berører følgende BFE-numre/matrikelnumre  
Matr. nr. 10i Ågård By, Ø. Starup

### Kontaktoplysninger

Administrativ myndighed..... Miljøministeriet  
Adresse..... Frederiksholms Kanal 26, 1220 København K  
Telefonnummer..... 38142142  
Email..... mim@mim.dk  
Web..... <https://mim.dk/>

---

## Ramsarområder

---

Danmark har 27 ramsarområder, der er vådområder med særlig betydning for fugle. Hvis ejendommen er beliggende indenfor et ramsarområde, kan der være begrænsninger for anvendelse af arealerne på ejendommen.

Oplysninger er indhentet d. 23. september 2024

Er matriklen beliggende i et ramsarområde?..... Nej

Berører følgende BFE-numre/matrikelnumre  
Matr. nr. 10i Ågård By, Ø. Starup

### Kontaktoplysninger

Administrativ myndighed..... Miljøministeriet  
Adresse..... Frederiksholms Kanal 26, 1220 København K  
Telefonnummer..... 38142142  
Email..... mim@min.dk  
Web..... <https://mim.dk/>

---

## Landbrugspligt

Er ejendommen pålagt landbrugspligt?..... Nej

Der er som udgangspunkt landbrugspligt på alle ejendomme, der er over 2 ha (20.000 m<sup>2</sup>). Når en ejendom er noteret med landbrugspligt, er den omfattet af landbrugslovens regler. Det betyder, at der gælder særlige regler for disse ejendomme f.eks. ved køb og salg. Der er ikke noget krav om, at en ejendom med landbrugspligt skal anvendes til landbrug eller lignende.

---

## Landbrugspligt

Der er som udgangspunkt landbrugspligt på alle ejendomme, der er over 2 ha (20.000 m<sup>2</sup>). Når en ejendom er noteret med landbrugspligt, er den omfattet af landbrugslovens regler. Det betyder, at der gælder særlige regler for disse ejendomme f.eks. ved køb og salg.

Oplysninger er indhentet d. 23. september 2024

Er det noteret, at bestemt fast ejendom er pålagt landbrugspligt?..... Nej

Berører følgende BFE-numre/matrikelnumre  
BFE-nummer 4390360

### Kontaktoplysninger

Administrativ myndighed..... Landbrugsstyrelsen  
Adresse..... Nyropsgade 30, 1780 København V  
Telefonnummer..... 33958000  
Email..... [landbrugsloven@lbst.dk](mailto:landbrugsloven@lbst.dk)  
Web..... <https://lbst.dk/>

---



# Fredede fortidsminder, bygge- og beskyttelseslinjer

## Fredede fortidsminder og fortidsmindebeskyttelseslinjer

Er der registreret fredede fortidsminder/fortidsmindebeskyttelseslinjer på ejendommen?.. Nej

Vedr. fredningsstatus: A = Fredet før 1937. B = Fredet 1937 eller senere. C = Ikke fredningsværdig 1937-56. D = Ikke fredet eller afløst før 2009. U = -

### Fredede fortidsminder

Der findes mere end 33.000 fredede fortidsminder i Danmark. Langt størstedelen af dem er gravhøje, men der eksisterer også fortidsminder, som ikke umiddelbart er synlige for det blotte øje: Køkkenmøddinger, vigtige oldtidsbopladser, jorddækkede ruiner af bygninger og veje m.m. Ifølge museumsloven må man ikke foretage ændringer af fredede fortidsminder. En ændring kan beskrives som alle fysiske indgreb i selve fortidsmindet. Det vil sige, at ingen tiltag, der indebærer en påvirkning af fortidsmindets indhold og overflade, er tilladt. Mange fredede fortidsminder er tinglyst på en given ejendom og vil derfor fremgå af ejendommens papirer. Et fortidsminde skal dog ikke være tinglyst for at være fredet. En del fortidsminder er alene pga. deres synlighed i landskabet fredet, uanset om de er registreret af Slots- og Kulturstyrelsen. Andre typer af fortidsminder vil først være fredet, når ejer har fået meddelelse herom fra Slots- og Kulturstyrelsen. Lovgivningen er i udgangspunktet restriktiv, og for at opnå dispensation skal ændringen kunne betragtes som et særligt tilfælde. I disse tilfælde er det Fortidsmindeenheden i Center for Kulturarv, Slots- og Kulturstyrelsen, der har bemyndigelse til at dispensere fra beskyttelsen og give tilladelse til ændringer.

Oplysninger er indhentet d. 23. september 2024

Er der registreret fredede fortidsminder på matrikelnummeret?..... Nej

Berører følgende BFE-numre/matrikelnumre

Matr. nr. 10i Ågård By, Ø. Starup

### Kontaktoplysninger

Administrativ myndighed..... Slots- og Kulturstyrelsen

Adresse..... Hammerichsgade 14, 1611 København V

Telefonnummer..... 33954200

Email..... post@slks.dk

Web..... <https://slks.dk/>

### Fortidsmindebeskyttelseslinjer

Der findes mere end 33.000 fredede fortidsminder i Danmark. Fortidsminder kan være mere end tusinde år gamle og udgøres typisk af gravhøje, men også vigtige oldtidsbopladser, mindesmærker samt sten- og jorddiger kan være fredet. Ifølge Naturbeskyttelsesloven er der fastlagt en beskyttelseslinje på 100 meter omkring flere synlige fredede fortidsminder. Denne beskyttelseslinje indebærer, at der ikke må foretages ændringer fra fortidsmindets ydergrænse og 100 m ud uden tilladelse. Det er derfor ikke tilladt at lave ændringer i terrænet eller at placere bebyggelse såsom bygninger, campingvogne, skure, eller lignende indenfor beskyttelseszonen. Forbuddet omfatter også midlertidige ændringerne. Undtaget er dog landbrugsmæssig drift, bortset fra tilplantning af eksempelvis juletræer, frugttræer og lign. Linjens placering fremgår af et vejledende kort, der er offentligt tilgængelige på Miljøportalen [www.miljoportalen.dk](http://www.miljoportalen.dk) Fortidsmindebeskyttelseslinjen forvaltes af landets 98 kommuner og de kan i særlige tilfælde give dispensation til ændringer indenfor beskyttelseslinjen. Slots- og Kulturstyrelsen, de kulturhistoriske museer, interesseorganisationer m.fl. er klageberettiget og kan indbringe afgørelsen for Miljø- og Fødevareklagenævnet.

Oplysninger er indhentet d. 23. september 2024

Er der registreret fortidsmindebeskyttelseslinjer på matrikelnummeret?..... Nej

Berører følgende BFE-numre/matrikelnumre



### Kontaktoplysninger

Administrativ myndighed..... Kommunen

---

## Beskyttede sten- og jorddiger

Er der beskyttede sten- eller jorddiger på ejendommen?..... Nej

Oplysningen omfatter sten- og jorddiger, som er beskyttet mod tilstandsændringer, jf. museumsloven. Oplysningen er vejledende og må derfor ikke anvendes til at afgøre, om der er beskyttede diger i et område.

Bemærk: Oplysningen er vejledende og må derfor ikke anvendes til at afgøre, om der er beskyttede diger i et område.

---

## Beskyttede sten- og jorddiger

Oplysningen omfatter sten- og jorddiger, som er beskyttet mod tilstandsændringer, jf. museumsloven. Beskyttelsen gælder kun diger i landzonen og diger, der ligger i grænsen mellem landzone og by-/sommerhuszone. Oplysningen er vejledende og må derfor ikke anvendes til at afgøre, om der er beskyttede diger i et område.

Oplysninger er indhentet d. 23. september 2024

Er der beskyttede sten- eller jorddiger på matriklen?..... Nej

Berører følgende BFE-numre/matrikelnumre  
Matr. nr. 10i Ågård By, Ø. Starup

### Kontaktoplysninger

Administrativ myndighed..... Kommunen

---

## Skovbyggelinjer

Er ejendommen beliggende indenfor en skovbyggelinje?..... Nej

Skovbyggelinjen er en zone på 300 m omkring skove. Skovbyggelinjen gælder for alle offentlige skove og for private skove med et sammenhængende areal på mindst 20 ha. Inden for byggelinjen er der forbud mod at bygge.

Bemærk: Byggelinjen kan enten være registreret som gældende eller ophævet.

---

## Skovbyggelinje

Skovbyggelinjen er en bufferzone på 300 m omkring skove. Skovbyggelinjen gælder for alle offentlige skove og for private skove med et sammenhængende areal på mindst 20 ha. Indenfor byggelinjen er der forbud mod at bygge. Byggelinjen kan enten være registreret som gældende eller ophævet.

Oplysninger er indhentet d. 23. september 2024

Er matriklen beliggende indenfor en skovbyggelinje?..... Nej

Berører følgende BFE-numre/matrikelnumre  
Matr. nr. 10i Ågård By, Ø. Starup

### Kontaktoplysninger

Administrativ myndighed..... kommunen

---

## Sø- og åbeskyttelseslinjer

Er ejendommen beliggende indenfor en sø- eller åbeskyttelseslinje?..... Nej

Sø- og åbeskyttelseslinjen har til formål at sikre søer og åer som værdifulde landskabselementer og som levesteder for dyre- og planteliv forløber der en sø- eller åbeskyttelseslinje på 150 m fra visse søer og vandløb. Inden for beskyttelseslinjen er der generelt forbud mod ændringer, dvs. at der ikke må placeres bebyggelse, foretages ændringer i terrænet, beplantningen o.l.

Bemærk, at oplysningen er opdelt i hhv. Søbeskyttelseslinjer og Åbeskyttelseslinjer.

---

### Søbeskyttelseslinje

---

Søbeskyttelseslinjen har til formål at sikre søer som værdifulde landskabselementer og som levesteder og spredningskorridorer for plante- og dyreliv. Indenfor beskyttelseslinjen er der generelt forbud mod ændringer, d.v.s. der må ikke placeres bebyggelse, foretages ændringer i terrænet, beplantningen o.l.

Oplysninger er indhentet d. 23. september 2024

Er matriklen beliggende indenfor en søbeskyttelseslinje?..... Nej

Berører følgende BFE-numre/matrikelnumre  
Matr. nr. 10i Ågård By, Ø. Starup

### Kontaktoplysninger

Administrativ myndighed..... Kommunen

---

### Åbeskyttelseslinje

---

Åbeskyttelseslinjen har til formål at sikre åer som værdifulde landskabselementer og som levesteder og spredningskorridorer for plante- og dyreliv. Der er indenfor beskyttelseslinjen tale om et generelt forbud mod ændringer.

Oplysninger er indhentet d. 23. september 2024

Er matriklen beliggende indenfor en åbeskyttelseslinje?..... Nej

Berører følgende BFE-numre/matrikelnumre  
Matr. nr. 10i Ågård By, Ø. Starup

### Kontaktoplysninger

Administrativ myndighed..... Kommunen

---

## Kirkebyggelinjer

Er ejendommen beliggende indenfor en kirkebyggelinje?..... Nej

Kirkebyggelinjen er en 300 m beskyttelseszone målt fra kirkebygningen. Den skal sikre, at der ikke opføres bebyggelse over 8,5 m, som virker skæmmende på kirken.

---

### Kirkebyggelinjer

---

Kirkebyggelinjen er en 300 m beskyttelseszone målt fra kirkebygningen. Linjen skal sikre, at der ikke opføres bebyggelse over 8,5 m, som virker skæmmende på kirken.

Oplysninger er indhentet d. 23. september 2024

Er matriklen beliggende indenfor en kirkebyggelinje?..... Nej

Berører følgende BFE-numre/matrikelnumre  
Matr. nr. 10i Ågård By, Ø. Starup

### Kontaktoplysninger

Administrativ myndighed..... Kommunen

---

## Klitfredningslinje

Er ejendommen beliggende indenfor en klitfredningslinje?..... Nej

Klitfredningslinjen er en beskyttelseszone som ligger i åbne landskaber typisk 300 m fra kysten og i bebyggede områder typisk 100 m eller mindre fra kysten. Beskyttelseszone findes næsten udelukkende langs den jyske vestkyst ved Skagerrak og Vesterhavet. Det er ikke tilladt at ændre tilstanden af klitfredede arealer eller at udøve aktiviteter, der kan føre til øget risiko for sandflugt.

---

## Klitfredningslinje

Klitfredede arealer er forbudszoner, hvor der som hovedregel ikke må foretages ændringer af den eksisterende tilstand, og hvor det ikke er tilladt at udøve aktiviteter, der kan føre til øget risiko for sandflugt. F.eks. må der som hovedregel ikke placeres bebyggelse, ske beplantning eller terrænændringer, herunder etableres hegn, eller placeres campingvogne og lignende, og arealerne må ikke afgræsses. Der må heller ikke foretages udstykning, matrikulering eller arealoverførsel, hvorved der fastlægges skel. Klitfredningslinjen er en beskyttelseszone som ligger i åbne landskaber typisk 300 m fra kysten og i bebyggede områder typisk 100 m eller mindre fra kysten. Beskyttelseszone findes næsten udelukkende langs den jyske vestkyst ved Skagerrak og Vesterhavet. Klitfredningslinjen kan nogle steder strække sig op til 500 meter ind i landet. Derudover findes større og mindre arealer, der er klitfredede, og som kan ligge langt fra kysten, f.eks. store sandmiler og indlandsklitler.

Oplysninger er indhentet d. 23. september 2024

### 10i, Ågård By, Ø. Starup

Er matriklen beliggende indenfor en klitfredningslinje?..... Nej

Ejerlav..... Ågård By, Ø. Starup

Berører følgende BFE-numre/matrikelnumre  
BFE-nummer 4390360

### Kontaktoplysninger

Administrativ myndighed..... Kystdirektoratet

Adresse..... Højbovej 1, 7620 Lemvig

Telefonnummer..... 20927244

Email..... kdi@kyst.dk

Web..... <https://kyst.dk/strand-og-klit/klitfredning/>

---

## Strandbeskyttelseslinje

Er ejendommen beliggende indenfor en strandbeskyttelseslinje?..... Nej

I åbne landskaber ligger strandbeskyttelseslinjen typisk 300 m fra kysten. I bebyggede områder typisk 100 m eller mindre fra kysten. Inden for en strandbeskyttelseslinje må der blandt andet ikke placeres bebyggelse som fx bygninger, skure, campingvogne og master eller foretages ændringer i terrænet, tilplantning eller hegning.

---

## Strandbeskyttelseslinje

---

Strandbeskyttede arealer er forbudszone, hvor der som hovedregel ikke må foretages ændringer af den eksisterende tilstand. F.eks. må der som hovedregel ikke placeres bebyggelse, ske beplantning eller terrænændringer, etableres hegn eller placeres campingvogne og lignende, og der må ikke foretages udstykning, matrikulering eller arealoverførsel, hvorved der fastlægges skel. I åbne landskaber ligger strandbeskyttelseslinjen typisk 300 meter fra kysten, og i bebyggede områder typisk 100 meter eller mindre fra kysten.

Oplysninger er indhentet d. 23. september 2024

Er matrikelnummeret beliggende indenfor en strandbeskyttelseslinje?..... Nej  
Matrikelnummer..... 10i  
Ejerlav..... Ågård By, Ø. Starup  
Berører følgende BFE-numre/matrikelnumre  
BFE-nummer 4390360

### Kontaktoplysninger

Administrativ myndighed..... Kystdirektoratet  
Adresse..... Højbovej 1, 7620 Lemvig  
Telefonnummer..... 20927244  
Email..... kdi@kyst.dk  
Web..... <https://kyst.dk/strand-og-klit/strandbeskyttelse/>

---



## EJENDOMS DATA RAPPORT

Åglimt 27, 6040 Egtved

Rapport købt 23/09 2024

Rapport færdig 23/09 2024

# Om ejendomsdatarapporten

## Generelt om ejendomsdatarapporten

En ejendomsdatarapport bestilles efter fremsøgning af en given ejendom. Derefter henter systemet bag ejendomsdatarapporten oplysninger i offentlige registre om den pågældende ejendom. Enkelte oplysninger hentes hos kommunen. Med en oplysning menes et svar på et spørgsmål og evt. et bilag. De hentede oplysninger præsenteres i ejendomsdatarapporten og en række bilag. Der kan læses nærmere om oplysningerne i ejendomsdatarapporten i appendiks på boligejer.dk. Endelig præsenteres et overblik over svarene i ejendomsrapporten. Alle ejendomsdatarapportens elementer kan hentes som dokument i en fil (pdf) til elektronisk visning eller udskrift.

Du får besked pr e-mail, når rapporten er komplet. Det kan tage op til ti dage at få svar vedrørende enkelte oplysninger. I perioden fra rapporten er bestilt, til du modtager besked om, at rapporten er færdig, vil det fremgå af et hentet dokument, at ejendomsdatarapporten er "Underudarbejdelse". Når alle svar er modtaget, vil ejendomsdatarapporten få status som "Færdig" og du kan hente en ny komplet rapport.

Enkelte oplysninger i en ejendomsdatarapport må kun udleveres til ejendommens ejer eller en person, der har fået samtykke fra ejeren. Der kan derfor være oplysninger, som ikke fremgår af ejendomsdatarapporten.

[Link til Appendix](#)

## Om resuméet

Dette dokument indeholder et resumé af svarene i ejendomsdatarapporten. De uddybende, detaljerede svar findes i rapporten. Nedenfor kan du se en liste over de bilag, der kan hentes. Bagerst i resuméet er der en kort beskrivelse af de enkelte oplysninger. Yderligere uddybende oplysninger og kontaktoplysninger til relevante myndigheder findes i Appendix.

- Vejforsyningskort
- Energimaerkning\_4390360\_311007262
- Elinstallationsrapport\_4390360\_2008459
- Elinstallationsrapport\_4390360\_2184769
- Tilstandsrapport\_4390360\_574081
- Tilstandsrapport\_4390360\_777654
- BBR-meddelelse - Vejle
- Jordforureningsattest\_10i\_Ågård By, Ø. Starup\_28a06c9f-023a-4543-8d4c-b971875e54a3

## Ordforklaring - ejendomsoplysninger

### Medlemskab af spildevandsforsyning

-

### Grundvand - Drikkevandsinteresser

Oplysningen viser, om ejendommen er beliggende indenfor et drikkevandsområde. Afhængig af drikkevandsområdets kategorisering kan der være begrænsninger for anvendelse af arealerne på ejendommen.

### Påbud vedr. spildevandsforhold på ejendommen

-

### Aktuel vandforsyning

Her oplyses hvilken form for vandforsyning ejendommen er tilkoblet, fx alment eller privat alment vandforsyningsanlæg.

### Påbud/dispensationer/anbefalinger vedr. vandindvindingsanlæg/-boringer på ejendommen

Kommunalbestyrelsen indberetter oplysninger af betydning for ejendomshandler med henblik på offentliggørelse og videregivelse af visse oplysninger på vandforsyningslovens område til den fælles offentlige database for geologi, grund- og drikkevand, Jupiter.

### Grundvand - Følsomme indvindingsområder

Oplysningen er etableret for at beskytte drikkevandet nitrat- og sprøjtemiddelfølsomme indvindingsområder. Hvis ejendommen er beliggende indenfor et følsomt indvindingsområde, kan der være begrænsninger for anvendelse af arealerne på ejendommen.

## Aktuelle afløbsforhold

Her oplyses hvordan spildevand og regnvand bortledes fra ejendommen.

## Tilladelser vedr. spildevandsforhold på ejendommen

-

## Fredskov

Når en skov er fredskovspligtig, betyder det, at den, der ejer skovarealet, til enhver tid har pligt til at anvende det til skovbrugsformål. Med fredskovspligten følger desuden en række regler, der tilsammen sikrer den langsigtede skovdyrkning.

## Majoratsskov

Majoratsskov er i følge skovloven arealer, der skal holdes under én ejer. Skovmyndigheden (miljøstyrelsens lokale enhed) kan give tilladelse til at ophæve majoratsskov noteringen på hele eller dele af skoven.

## Landbrugspligt

Der er som udgangspunkt landbrugspligt på alle ejendomme, der er over 2 ha (20.000 m<sup>2</sup>). Når en ejendom er noteret med landbrugspligt, er den omfattet af landbrugslovens regler. Det betyder, at der gælder særlige regler for disse ejendomme f.eks. ved køb og salg. Der er ikke noget krav om, at en ejendom med landbrugspligt skal anvendes til landbrug eller lignende.

## Internationale naturbeskyttelsesområder

Internationale beskyttelsesområder er opdelt i hhv. Ramsarområder, Fuglebeskyttelsesområder og Habitatområder. Hvis ejendommen er beliggende indenfor et område med internationale beskyttelsesområder, kan der være begrænsninger for anvendelse af arealerne på ejendommen.

## Beskyttet natur

Beskyttet natur kan være beskyttede naturtyper eller vandløb jf. naturbeskyttelsesloven § 3. Hvis ejendommen er beliggende indenfor et område med beskyttet natur, kan der være begrænsninger for anvendelse af arealerne på ejendommen.

## Spildevandsplaner

Kommunernes spildevandsplaner udarbejdes for at give en samlet oversigt over den eksisterende og planlagte spildevandshåndtering i de enkelte kommuner.

## Varmeforsyning

Oplysningen angiver, hvilken forsyningsform, der er til rådighed for området. Det kan fx være naturgas eller fjernvarme. Desuden oplyses om eventuel tilslutningspligt/forblivelsespligt til en forsyningsform samt om eventuelle forbud mod visse opvarmningstyper (typisk el).

## Kommuneplaner

Kommuneplanen omfatter en periode på 12 år og fastlægger de overordnede mål og retningslinjer for den enkelte kommunes udvikling. Den udgør rammen for udarbejdelse af lokalplaner og er grundlag for behandling af en række sager, herunder den konkrete administration i det åbne land og ansøgninger om byggetilladelse.

## Vejforsyning

Der leveres kort for området omkring ejendommen. Kortet viser med farvemarkering de veje, som vejmyndigheden har registreret som værende hhv. offentlige, privat fællesveje eller private/almene veje. Status for veje uden farvemarkering er ikke oplyst. Kontakt kommunen for oplysninger om disse.

## Varmeplaner

I kommunens varmeplan fastlægges områder, der forventes at blive fjernvarmeforsynet (kollektiv varmforsyning), herunder en forventet tidshorizont herfor, samt områder, der fremover forventes individuelt forsynet med vedvarende energi (ingen kollektiv varmforsyning).

## Hovedstadsområdets transportkorridorer

Transportkorridorerne i hovedstadsområdet er arealer, der er reserveret til fremtidige motorveje og baner m.m. De er en del af den overordnede fysiske planlægning og har hjemmel i planloven. Det betyder, at de respektive grundejere ikke får erstatning for de begrænsninger, de får pålagt i denne sammenhæng. Hovedstadsområdet omfatter i denne forbindelse kommunerne i Region Hovedstaden, bortset fra Bornholms Regionskommune, samt Greve, Køge, Lejre, Roskilde, Solrød og Stevns kommuner.

## Landzonetilladelser

En landzonetilladelse udstedes af kommunen. Den kræves som udgangspunkt for, at man i landzone må opføre nyt byggeri eller foretage udstykning eller ændring i anvendelsen af bestående bebyggelse og ubebyggede arealer.

## Vejdirektoratets projekter

Der leveres kort for området omkring ejendommen. Kortet viser med farvemærkning om ejendommen er beliggende indenfor et vejforsyningsprojekt, som vejmyndigheden enten undersøger, planlægger eller er ved at anlægge. Eksisterer der ingen vejforsyningsprojekter nær ejendommen vil der ikke udarbejdes et bilag.

## Lokalplaner

Grundejerne må ikke bygge nyt, ændre anvendelse osv. i strid med en lokalplan. Kommunalbestyrelsen kan – efter nabohøring – dispensere fra en lokalplan, hvis dispensationen ikke er i strid med principperne i planen.

## Landsplandirektiv "Udviklingsområder"

Inden for et udviklingsområde i kystnærhedszonen har en kommune mulighed for at inddrage nye arealer i byzone og planlægge for anlæg i landzone, uden en særlig planlægningsmæssig eller funktionel begrundelse for kystnær lokalisering efter reglen i planlovens § 5 a, stk. 1. nr. 1. I et udviklingsområde er landzonereglerne mere lempelige end i den øvrige kystnærhedszone.

## Zonestatus

Zonestatus kan være landzone, byzone eller sommerhusområde. Afhængig af zonestatus kan der være forskellige bestemmelser for anvendelse af ejendommen. I landzone skal der fx søges om landzonetilladelse ved større byggeri, mens der i byzone ofte er lokalplaner, der fastsætter regler om bebyggelse og anvendelse af arealer.

## Landsplandirektiv "Baltic Pipe"

Baltic Pipe er en ny gastransmissionsledning, der vil sikre forsynings sikkerheden for naturgas i Danmark. Desuden vil gastransmissionsledningen få forbindelse til gasfelter i Nordsøen og gastransmissionsnettet i Polen.

## Råstofplaner

Råstofplanen gælder i 12 år og revideres hver fjerde år. Råstofplanen fastlægger, hvor der i regionen kan gives tilladelse til at indvinde naturgivne råstoffer – dvs. sand, grus, sten, kvartssand, ler, moler, plastisk ler, tørv og kalk.

## Ejendoms- og grundværdi

Ved vurderingen af en ejendom fastsættes den forventelige kontantværdi i fri handel for en ejendom af den pågældende kategori, under hensyn til alder, størrelse, beliggenhed og øvrige karakteristika. Vurderingen kan afvige fra en faktisk konstateret handelspris for ejendommen. Vurderingen foretages på grundlag af de priser i fri handel, der er konstateret for sammenlignelige ejendomme (reference ejendomme) og for den pågældende ejendom selv på vurderingstidspunktet. Vurderingen foretages også på baggrund af øvrige markedsindikatorer af væsentlig betydning for vurderingen. Ejendoms- og grundværdien danner grundlaget for de statslige og kommunale ejendomsskatter.

## Energimærkning

Et energimærke er en vurdering af en bygnings energimæssige tilstand. En bolig, der sælges, skal have et gyldigt energimærke udarbejdet af en energikonsulent.

## Byggeskadeforsikring

Siden 1. april 2008 har professionelle bygherrer været forpligtet til at tegne en byggeskadeforsikring i forbindelse med nybyggeri af private helårsboliger. Forsikringspligten gælder fra 1. juli 2012 i nogle tilfælde også, når der etableres nye boligheder i eksisterende byggeri. Hvis ejendommen er omfattet af byggeskadeforsikring, vil der være en eftersynsrapport for hhv. 1-års og 5-års eftersyn.

## Byggesag

En byggesag vedrører nybyggeri, til/ombygning, ændret anvendelse eller nedrivning (hel eller delvis). Kommunen registrerer oplysninger om byggesagen i Bygnings- og Boligregistret (BBR), fx om byggeriets omfang, anmeldelse/ansøgning, tilladelser, påbegyndelse og fuldførelse. Visse byggesagstyper registreres ikke i BBR.

## Elinstallationsrapport

En elinstallationsrapport er resultatet af en autoriseret elinstallatørvirksomheds gennemgang af bygningens elinstallationer under huseftersynsordningen. Rapporten giver en professionel og objektiv gennemgang af elinstallationernes tilstand.

## Flexboligtilladelse

En flexboligtilladelse udstedes af kommunen. En flexboligtilladelse giver ejeren af en helårsbolig mulighed for at benytte sin helårsbolig som ferie- og fritidsbolig, med ret til senere at vende tilbage til at benytte boligen til helårsbeboelse uden krav om landzonetilladelse. Flexboligtilladelsen følger huset og ikke kun dig som ejer.

## Tilstandsrapport

En tilstandsrapport er resultatet af en bygningsgennemgang foretaget af en beskikket bygnings sagkyndig. Tilstandsrapporten er en samlet skriftlig vurdering af en boligs synlige skader og tegn på skader.

## Olietanke

Kommunen registrerer oplysninger om olietanke i Bygnings- og boligregisteret (BBR). Oplysningerne stammer typisk fra den af ejer eller bruger indsendte tankattest. Det bemærkes at olietankens registrering i BBR ikke i sig selv er en garanti for at tanken er lovlig. Der vises ikke oplysninger om tanke, der er fjernet fra ejendommen.

## Fredede bygninger

Der er ca. 7.100 fredede bygninger i Danmark. Det er bygninger, som har væsentlig kulturhistorisk og/eller arkitektonisk værdi. Alle fredede bygninger er fredet både udvendigt og indvendigt, og der skal søges om tilladelse hos Slots- og Kulturstyrelsen til alle bygningsarbejder, som går ud over almindelig vedligeholdelse.

## BBR-meddelelsen

BBR-meddelelsen viser de oplysninger, kommunen har registreret om en ejendom i Bygnings- og Boligregisteret (BBR). Oplysningerne på BBR-meddelelsen er et udtryk for de faktiske forhold på ejendommen, også selvom de ikke nødvendigvis er lovlige. Ansvar for oplysningernes rigtighed på BBR-meddelelsen ligger hos ejeren af ejendommen.

## Områdeklassificering

Områdeklassificeringen inddeles i tre klasser; "Analysefrit område (Kategori 1)", "Analysefrit område (Kategori 2)" og "Område med krav om analyser". Byzoneområder klassificeres som udgangspunkt som lettere forurenede. Områdeklassificeringen er dog ikke nødvendigvis altid sammenfaldende med byzonen. Hvis ejendommen er omfattet af områdeklassificering, kan der være anmeldeligt ved større jordflytning.

## Jordforureningsattest

Danmarks Miljøportals jordforureningsattest viser oplysninger om jordforurening for matriklen. Attesterne dannes ud fra regionernes og kommunernes oplysninger om jordforurening.

## Kortlagt jordforurening

Kortlagt jordforurening kan være betegnet som kortlagt på hhv. vidensniveau 1 (V1) og/eller vidensniveau 2 (V2) i henhold til lov om forurenede jord. Oplysningen fremgår også af jordforureningsattesten.

## Påbud iht. jordforureningsloven

Her kan du se, om kommunen har udstedt påbud på ejendommen efter reglerne i lov om forurenede jord. Der oplyses om påbud efter §§ 9(2), 10, 44(2), 48, 72a, jf. § 7, nr. 1 i bekendtgørelse om indberetning af jordforureningsdata.

## Skovbyggelinjer

Skovbyggelinjen er en zone på 300 m omkring skove. Skovbyggelinjen gælder for alle offentlige skove og for private skove med et sammenhængende areal på mindst 20 ha. Inden for byggelinjen er der forbud mod at bygge.

## Kirkebyggelinjer

Kirkebyggelinjen er en 300 m beskyttelseszone målt fra kirkebygningen. Den skal sikre, at der ikke opføres bebyggelse over 8,5 m, som virker skæmmende på kirken.

## Beskyttede sten- og jorddiger

Oplysningen omfatter sten- og jorddiger, som er beskyttet mod tilstandsændringer, jf. museumsloven. Oplysningen er vejledende og må derfor ikke anvendes til at afgøre, om der er beskyttede diger i et område.

## Sø- og åbeskyttelseslinjer

Sø- og åbeskyttelseslinjen har til formål at sikre søer og åer som værdifulde landskabselementer og som levesteder for dyre- og planteliv forløber der en sø- eller åbeskyttelseslinje på 150 m fra visse søer og vandløb. Inden for beskyttelseslinjen er der generelt forbud mod ændringer, dvs. at der ikke må placeres bebyggelse, foretages ændringer i terrænet, beplantningen o.l.

## Fredede fortidsminder og fortidsmindebeskyttelseslinjer

Vedr. fredningsstatus: A = Fredet før 1937. B = Fredet 1937 eller senere. C = Ikke fredningsværdig 1937-56. D = Ikke fredet eller afløst før 2009. U = -

## Klitfredningslinje

Klitfredningslinjen er en beskyttelseszone som ligger i åbne landskaber typisk 300 m fra kysten og i bebyggede områder typisk 100 m eller mindre fra kysten. Beskyttelseszone findes næsten udelukkende langs den jyske vestkyst ved Skagerrak og Vesterhavet. Det er ikke tilladt at ændre tilstanden af klitfredede arealer eller at udøve aktiviteter, der kan føre til øget risiko for sandflugt.

## Strandbeskyttelseslinje



I åbne landskaber ligger strandbeskyttelseslinjen typisk 300 m fra kysten. I bebyggede områder typisk 100 m eller mindre fra kysten. Inden for en strandbeskyttelseslinje må der blandt andet ikke placeres bebyggelse som fx bygninger, skure, campingvogne og master eller foretages ændringer i terrænet, tilplantning eller hegning.

---

# Huseftersyn

---

## Tilstandsrapport for ejendommen

---

**Sælger:**  
*Karen og Tage Andersen*

**Adresse**  
*Åglimt 27*

**Postnr.**      **By**  
*6040*            *Egtved*

**Dato**            **Udløbsdato**  
*03-10-2016*    *03-04-2017*

**HE nr.**            **Lb. nr.**  
*356*              *H-16-00356-0084*

**Kommunenr./Ejendomsnr.**  
*630-31394*

**Matrikel/Ejerlav:**  
*101 Ågård By, Ø. Starup*

**Internt sagsnummer**  
*24428433*

---

### Indhold

Vigtige oplysninger om huseftersyn	2
Tilstandsrapport for ejendommen	6
Registrering af bygningens tilstand (noter)	8
Sammenfatning af huseftersyn - beboelsesdelen	12
Sælgers oplysninger om ejendommen	14
Bygningskonstruktioner - oplysninger til ejerskifteforsikring	19

---

**Besøg [www.boligejer.dk](http://www.boligejer.dk)**

Har du behov for yderligere information om huseftersynet og tilstandsrapporten, kan du besøge hjemmesiden [www.boligejer.dk](http://www.boligejer.dk). På hjemmesiden kan du blandt andet hente forskellige foldere med nyttig information om huseftersynsordningen.

## Vigtige oplysninger om huseftersyn

Når du skal købe eller sælge hus eller lejlighed, har du brug for at vide noget om **huseftersyn**, **tilstandsrapport** og **ejerskifteforsikring**.

Her får du en kort introduktion og et hurtigt overblik, men du kan finde meget mere information om huseftersyn på hjemmesiden [www.boligejer.dk/huseftersyn](http://www.boligejer.dk/huseftersyn). Huseftersyn bliver udført af en bygnings-sagkyndig, som Ministeriet for By, Bolig og Landdistrikter har beskikket. Den bygnings-sagkyndige repræsenterer hverken køber eller sælger. Hans opgave er at give et professionelt og uvildigt billede af bygningens synlige skader.

Bygnings-sagkyndige er fagfolk, som har mindst fem års erfaring med bygningsundersøgelser eller tilsyn med byggeri, og som har fået en efteruddannelse i reglerne for huseftersyn. Beskikkelsen kræver desuden, at den bygnings-sagkyndige har en gyldig ansvarsforsikring, som kan dække fejl begået i tilstandsrapporten i mindst 5 år.

Den bygnings-sagkyndiges gennemgang af huset tager udgangspunkt i huse af tilsvarende alder og type – og altså ikke et nyt hus. Du skal derfor være opmærksom på, at forhold, som er almindelige for disse huse, ikke nødvendigvis nævnes som skader i tilstandsrapporten. Disse almindelige forhold ved hustypen kan du i stedet læse mere om i den generelle hustypebeskrivelse, som er vedlagt.

### Hvis du er utilfreds med din tilstandsrapport

Den bygnings-sagkyndige bør finde alle synlige skader og forhold, som kan give skader. Du kan naturligvis klage, hvis den sagkyndige har overset synlige skader eller lavet andre fejl, så tilstandsrapporten giver et forkert indtryk af huset.

Du kan klage til Disciplinær- og klagenævnet for beskikkede bygnings-sagkyndige, som behandler klager fra både købere og sælgere over tilstandsrapporter, som er udarbejdet af beskikkede bygnings-sagkyndige. Du skal dog forelægge din klage for den bygnings-sagkyndige, inden du klager til nævnet.

Du kan læse om reglerne for klager og hente et klageskema på [www.husklage.dk](http://www.husklage.dk) eller ved at ringe til nævnet på tlf. 33 92 29 00. Nævnet træffer afgørelser, så parterne i en hushandel slipper for retssager. De fleste sager bliver afgjort inden for ca. 6 måneder.

Nævnet udfører også løbende kvalitetskontrol af de bygnings-sagkyndiges arbejde. Du kan derfor komme ud for at blive kontaktet af en af nævnets syns- og skøns-mænd, som vil bede om lov til at gennemgå din ejendom. Det er naturligvis frivilligt, om du vil deltage.

### Tre vigtige ting, du skal vide om rapporten:

- **En tilstandsrapport er en skadesrapport**

Den bygnings-sagkyndige foretager en visuel gennemgang af huset. Ved gennemgangen anvendes en systematisk metode, som afdækker synlige skader eller forhold, som kan udvikle sig til skader. Du får ikke oplysninger om ejendommens generelle vedligeholdelsesstand eller om f.eks. forventet restlevetid for bygningsdele, bortset fra oplysning om den forventede restlevetid for hovedbygningens tag. Tilstandsrapporten kan derfor ikke sammenlignes med en "varedeklaration".

- **Omfatter synlige skader**

Der kan være skjulte skader, som den bygnings-sagkyndige ikke har mulighed for at finde. Eftersynet handler om synlige forhold ved huset, som har givet - eller senere kan risikere at give - en skade. Ejerskifteforsikringen kan beskytte mod omkostninger til skader, som ikke er synlige.

- **Høj karakter er ikke nødvendigvis det samme som høj udgift**

Der er ikke en direkte sammenhæng mellem den karakter, som den bygnings-sagkyndige giver en skade og prisen på at udbedre skaden. Der kan være skader, som hurtigt og billigt kan udbedres, men som bliver alvorlige for huset, hvis der ikke gøres noget. Alvorlige skader får en høj karakter (K2 eller K3), uanset om de er billige eller dyre at udbedre.

Den sagkyndige kan også bruge karakteren UN. Denne karakter skal forstås som en advarslampe, der tændes. Her er noget, som kræver en nærmere undersøgelse, end eftersynet har mulighed for.

## Til dig, der skal købe

Du kan bruge tilstandsrapporten som hjælp til at vurdere den fysiske tilstand af den ejendom, du er interesseret i at købe.

Når sælger har fået foretaget et huseftersyn, skriver den bygningssagkyndige en tilstandsrapport. Rapporten beskriver de skader eller tegn på skader, som den bygningssagkyndige har fundet ved huseftersynet. Derudover består rapporten af sælgers oplysninger om ejendommens tilstand.

Hver skade i tilstandsrapporten har en karakter, der viser, hvor alvorlig skaden er for den enkelte del af bygningen. Karaktererne er en byggeteknisk vurdering. Den siger ikke noget om, hvor meget det vil koste at udbedre en skade.

### Sådan foregår et huseftersyn

Den bygningssagkyndige vurderer huset ud fra det, han umiddelbart kan se. Han må gerne bruge enkle tekniske hjælpemidler, men fjerner ikke gulvtæpper, sænkede lofter osv. Derfor kan der være skader, som den bygningssagkyndige ikke kan opdage, og som derfor ikke fremgår af tilstandsrapporten.

### Hvad kigger den bygningssagkyndige efter?

Huseftersynet afdækker altså synlige skader, som reducerer bygningens funktion og værdi nævneværdigt. Det kan f.eks. være svampeskader, konstruktionsfejl eller sætningsskader. Huseftersynet afdækker også tegn på skader eller fysiske forhold, der kan udvikle sig til en skade.

### Karaktersystemet

Den bygningssagkyndige giver hver skade - og de forhold der kan medføre skader - en karakter, der svarer til, hvor alvorligt forholdet er:

- Kosmetiske skader (KO)
- Mindre alvorlige skader (K1)
- Alvorlige skader (K2)
- Kritiske skader (K3)
- Bør undersøges nærmere (UN)

Du skal være opmærksom på, at der kan være skader i et hus, som den bygningssagkyndige ikke har mulighed for at opdage, og som derfor ikke er nævnt i tilstandsrapporten.

Du skal også være opmærksom på, at forhold, som er typiske for huse af den pågældende type og alder, ikke nødvendigvis nævnes i tilstandsrapporten. Hvis der f.eks. er fugt i kælderen på et ældre hus, vil det kun blive nævnt i tilstandsrapporten, hvis fugten giver nærliggende risiko for skader på bygningen.

### Her er en liste med eksempler på forhold, som den bygningssagkyndige ikke holder øje med:

- El- og vvs-installationernes funktion
- Sædvanligt slid og normal vedligeholdelsesstand
- Småting, som ikke påvirker bygningens brug eller værdi særlig meget
- Bygningens placering på grunden
- Bygningens planløsning
- Bygningens indretning
- Løsøre, f.eks. hårde hvidevarer
- Udendørs svømmebassiner og pumpeanlæg
- Markiser og baldakiner
- Installationer uden for bygningerne
- Bygningens æstetik og arkitektur
- Bygningens lovlighed (bortset fra åbenlyse overtrædelser af bygningslovgivningen)

## Tillæg og allonger til tilstandsrapporten

Tilstandsrapporten kan være suppleret af et tillæg. Tillægget kan indeholde oplysninger om forhold, som ikke skal fremgå af tilstandsrapporten, men det kan også indeholde oplysninger, som uddyber tilstandsrapportens oplysninger. Tillægget er ikke en del af tilstandsrapporten og er ikke omfattet af huseftersynsordningen. Klager over tillægget kan derfor ikke indbringes for Disciplinær- og klagenævnet for beskikkede bygningssagkyndige.

En allonge er derimod en tilføjelse til - eller korrektion af - oplysninger i tilstandsrapporten. Allongen er en del af tilstandsrapporten og er derfor omfattet af huseftersynet.

En allonge kan kun udarbejdes i tilstandsrapportens gyldighedsperiode, som er 6 måneder.

## Eleftersyn

Du skal være opmærksom på, at der udover tilstandsrapporten også er krav om en elinstallationsrapport, for at der kan tegnes ejerskifteforsikring.

Læs mere om dette på hjemmesiden [www.boligejer.dk/tilstandsrapport\\_eleftersyn](http://www.boligejer.dk/tilstandsrapport_eleftersyn)

## Ejerskifteforsikring

Når du køber et hus, kan du tegne en ejerskifteforsikring, hvis der er udarbejdet en tilstandsrapport.

Huseftersynet og eleftersynet samt rapporterne er altså grundlaget for ejerskifteforsikringen. Hvis du ikke tegner en ejerskifteforsikring, skal du normalt selv betale alle udgifter til udbedring af husets skader, hvad enten de er nævnt i en rapport eller ej.

Der kan være forskel på, hvad forsikringen dækker – men det fremgår af tilbuddet og betingelserne fra forsikringsselskabet. Lovgivningen fastsætter dog nogle minimumskrav for dækningens omfang.

Sælger skal fremskaffe et tilbud på en ejerskifteforsikring og tilbyde at betale halvdelen af præmien. Du må gerne vælge et andet selskab, men sælger er kun forpligtet til at betale halvdelen af præmien på den tilbudte forsikring, uanset hvilken forsikring du vælger.

## Om ejerskifteforsikring

- Ejerskifteforsikringen kan sikre dig mod større udgifter til bl.a. skjulte skader. Størrelsen på en eventuel erstatning afhænger af bygningens alder. Dette vil være beskrevet i detaljer i tilbuddet på ejerskifteforsikring.
- Udgifter til mindre skader, vedligeholdelse samt udbedring af almindeligt slid og ælde må du normalt selv betale for.
- Forhold, der er anført i tilstandsrapporten eller elinstallationsrapporten, er ikke dækket af ejerskifteforsikringen, medmindre forholdet er klart forkert beskrevet. Ejerskifteforsikringen dækker heller ikke forhold, der er normale for husets type og alder.

Du kan læse mere om ejerskifteforsikring på [www.forsikringsoplysningen.dk](http://www.forsikringsoplysningen.dk).

## Til dig, der skal sælge

Ved et huseftersyn vurderer en bygningsagkyndig, om bygningen er i dårligere stand end en tilsvarende bygning af samme alder og type. Den bygningsagkyndige gennemgår hver enkelt del af bygningen for at afdække synlige skader og tegn på skader.

Det er dig som sælger, der skal bestille huseftersynet. Efter huseftersynet får du en tilstandsrapport fra den bygningsagkyndige.

Du skal også bestille et eleftersyn, som skal udføres af en autoriseret elinstallatørvirksomhed, der gennemgår din ejendoms elinstallationer. Efter eleftersynet får du udleveret en elinstallationsrapport. Du kan læse mere om eleftersynet på hjemmesiden: [www.boligejer.dk/tilstandsrapport\\_eleftersyn](http://www.boligejer.dk/tilstandsrapport_eleftersyn)

Du skal præsentere tilstandsrapporten og elinstallationsrapporten for køberen sammen med et tilbud om en ejerskifteforsikring, inden køber underskriver købsaftalen. Kun på den måde kan du blive fritaget for det normale 10-årige sælgeransvar.

### Du kan kun blive fritaget for ansvaret, hvis du opfylder følgende tre punkter:

- Den bygningsagkyndige har udarbejdet eller fornyet tilstandsrapporten mindre end seks måneder før den dag, hvor køberen modtager rapporten.
- Der er udarbejdet en elinstallationsrapport mindre end 12 måneder før den dag, hvor køberen modtager rapporten.
- Du fremskaffer et tilbud på en ejerskifteforsikring og tilbyder at betale halvdelen af præmien.
- Du sikrer dig, at køberen er klar over, at dit 10-årige sælgeransvar er bortfaldet.

### Du skal dog være klar over, at du som sælger fortsat kan komme til at hæfte for:

- Forhold uden for bygningen (f.eks. forurenede jord)
- Ulovligheder (f.eks. bygninger eller bygningsdele, der er opført i strid med gældende regler)
- Hvis du bevidst eller groft uagtsomt har givet ukorrekte oplysninger i forbindelse med huseftersynet (f.eks. ved at fortie skjulte skader, du har kendskab til)

## Tilstandsrapport for ejendommen

Ejendommen besigtiget: 29-09-2016  
 Starttidspunkt: 09:30 Sluttidspunkt: 10:40  
 Postnr.: 6040 By: Egtved

Vej: Åglimt 27

## Sælger:

Navn: Karen og Tage Andersen

Vej: Åglimt 27, Aagaard

Telefon: 24428433

Mobiltf.: 24428433

Postnr.: 6040 By: Egtved

E-mail: kmd@aaganet.dk

## Følgende materiale forelå:

BBR-ejermeddelelse af: 02-07-2013

Tidligere tilstandsrapport lb.nr.: H-13-00356-0052

Energimærke: em\_311007262

## Andre bygningsoplysninger:

Der foreligger tegninger ved Web-arkiv, tegningerne beskriver ikke bygningens materialer opbygning, samt dimissioner og størrelser fuldt ud.

## Bygningsbeskrivelse:

Boligtype: Enfamilieshus

Ejendommen: Ejerbolig

Hustype: Typehus 1960-1976

Tagets restlevetid: Ifølge huseftersynsordningens tabel for restlevetider kan bygningens tag (bygning A) forventes at holde 10 år eller længere.

Note: Tabelopslag for tagets restlevetid er i dette tilfælde baseret på tagbelægningen

Tabelopslag for tagets enkelte dele viser følgende forventede restlevetider:

Tagbelægning: 10 år eller længere

Undertag: taget er opført uden undertag

Inddækning: 10 år eller længere

## Forventet restlevetid for bygningens tag

Ovenfor er angivet den forventede restlevetid for taget, som er baseret på den del af bygningens tag, der har den korteste forventede restlevetid. Vær opmærksom på, at der er tale om en gennemsnitsbetragtning baseret på et opslag i en tabel, som tager udgangspunkt i tagets alder og anvendte byggematerialer. Der foretages altså ikke et individuelt skøn, og der tages derfor ikke højde for særlige forhold som f.eks. slid fra vind og vejr.

Vær endvidere opmærksom på, at eventuelle skader, som medfører, at bygningens tags funktion vil svigte inden for overskueligt tid, omtales i tilstandsrapporten under pkt. A.1. Tagkonstruktion/-belægning/skorsten.

Bygnr.	Bygn.	Anvendelse	Opført år	Etager ud over kælder og tagetage	Bebygget areal m2		Udnyttet tagetage m2	Brutto etageareal m2	
					Total	Kælder		Bolig	Erhverv
1	A	Beboelse	1966	1	85	0	0	85	0
2	B	Beboelse / Garage	-	1	43	0	0	25	0
3	C	Overdækket terrasse	-	1	17	0	0	0	0
4	D	Drivhus	-	1	8	0	0	0	0

Oplysningerne i skemaet er ikke baseret på faktisk opmåling, men indhentet fra foreliggende materiale, herunder BBR-ejermeddelelse eller lignende. Alle bygninger er omfattet af huseftersynet. Bygningerne er opdelt i selvstændige litra, hver gang bygningens konstruktion, funktion eller opførelsesår skifter. Rigtigheden i opgørelsen af arealernes størrelse er ikke den bygningsmyndigheds ansvar.

## Bemærkninger

1. Er der bygningsdele, som er gjort utilgængelige?

Ja  
Nej  

Bygning

2. Er der bygningsdele, der normalt er tilgængelige, som ikke har kunnet besigtiges?   A \_\_\_\_\_  
*Det er ikke visuelt muligt at afgøre om der er gulvafløb i bryggers/vaskerum grundet opstillet vaskesøjle. Der er væg-til-væg tæppe på trægulve i værelse bygning A og fuld møblering, gulvenes materialer, overflade og udførelse er således ikke mulig at besigtige.*  
*Adgangsforhold til tagrum, der er lille frihøjde ved lugeåbning og tagrum er derfor kun besigtiget fra lugeåbningen*
3. Er der specielle bemærkninger til termoruder?   A \_\_\_\_\_  
*Alle ruder er visuelt kontrolleret, der er ved kontrollen ikke foretaget pudning eller andre kontrolmålinger, og der kan således ved andre vejrforhold vise sig punkterede ruder som ikke fremgår af rapporten*
4. Er sekundære bygninger i en så dårlig stand eller har så ringe byggeteknisk værdi, at det ikke tjener noget formål at foretage og udfærdige tilstandsrapport for disse bygninger?   D \_\_\_\_\_  
*Løs stående metalskur er ikke medtaget i rapporten. Skuret er flytbar*
5. Er der afvigelser i forhold til BBR?   AB \_\_\_\_\_  
*(Den bygningsagkyndiges markering af, hvorvidt der er åbenlyse afvigelser i forhold til BBR. Oplysningerne er ikke baseret på faktisk opmåling).*  
*BBR-ejermeddelelse er ikke i overensstemmelse med faktiske forhold hvad angår bygningers anvendelse og antal. Boligen består af 2 bygninger.*



## Registrering af bygningens tilstand

**Karakterer:**

HUSK: Karakteren siger ikke noget om prisen for at udbedre skaden. En Kritisk skade (K3) kan være relativt billig at udbedre, mens en mindre alvorlig skade (K1) kan være dyr at udbedre.

**Ingen bemærkninger****IB****Kosmetiske skader**

Beskriver skader eller forhold, som kan påvirke købers indtryk af bygningen.

**K0****Mindre alvorlige skader**

Beskriver skader, som ikke har nogen indflydelse på bygningsdelens eller bygningens funktion.

**K1****Alvorlige skader**

Beskriver skader, som medfører, at bygningsdelens funktion svigter inden for overskuelig tid. Dette vil ikke medføre skader på andre bygningsdele.

**K2****Kritiske skader**

Beskriver skader, som vil medføre, at bygningsdelens funktion svigter inden for overskuelig tid. Dette svigt risikerer at medføre skade på andre bygningsdele.

**K3****Bør undersøges nærmere**

Beskriver forhold, hvis konsekvens ikke kan fastlægges tilstrækkeligt ved den visuelle gennemgang. Det kan være en alvorlig skade, derfor bør art, omfang og konsekvenser altid afklares.

**UN**

Hvis køber vælger at købe ejendommen, uden at forholdet er undersøgt nærmere, bærer køber selv risikoen.

En **note** er den bygningsagkyndiges vurdering af og skøn over skadeårsager og konstruktioner.

Bygn.: **Karakter: Registrering og note:****A Beboelse****A. Primære bygningsdele****1. Tagkonstruktion/-belægning/skorsten**

1.3 Skotrender/inddækninger

K1

Der er smuds i skotrende mellem garage og bolig,  
Note: Smuds hindrer tagvand frit/uhindret ledes til afløb

1.4 Hætter/Aftræk

K3

Aftrækskanaler i tagrum er uisolaret.  
Note: Der foreligger en risiko for kondensdannelser og for kondens, fugt- og følgeskade.

**2. Ydervægge**

2. Ingen bemærkninger

**3. Vinduer og døre**

3.2 Vinduer

K2

Der er nedbrudt træk karm- fyldningsparti ved terrassedør i, hjørne mod sokkel/dør

K2

Der er begyndende delamineringer og let skadet/nedbrudt træ i terrassedør.

3.3 Fuger

K1

Der mangler fugning langs bundkarm overgang mellem karm og sålbænk i vindue til bryggers + fugerslip mundkarm/sålbænk vindue til spisestue

**4. Fundament/sokler**

4.1 Udvendigt terrænfald

K3

Terræn ligger i niveau med ventil til krybekælder ved indgangsdør + enkelt ventil ved

## Registrering af bygningens tilstand - fortsat

Bygn.:	<b>Karakter:</b>	<b>Registrering og note:</b>
		gavlhjørne mod indkørsel ligger i niveau ud med terræn + terræn mod have/gavl ved stue/drivhus ligger over niveau med ventil til krybekælder.+ terræn langs del af gavl mod have/drivhus ligger i niveau med overkant sokkel og ventiler i/under terræn niveau Note: Der foreligger en risiko for indtrængende overfladevand/smeltevand og for fugt, vand- og følgeskade.
4.2 Sokkel	K2	De er fine revner og let skade i sokkel/sokkelpuds ved hjørne mod have/vej Note: Der foreligger risiko for vandsivning via revner og for yderligere skade

**5. Kældre/krybekældre/terrændæk**

5. Ingen bemærkninger

**6. Vådrum (badeværelse, toilet og bryggers)**

6. Ingen bemærkninger

**B. Sekundære bygningsdele****7. Gulvkonstruktion og gulve**

7.3 Andet K1 Fuge i overgang mellem gulv og væg i køkken revner og er let skadet.

**8. Indervægge/skillevægge**

8. Ingen bemærkninger

**9. Lofter/etageadskillelser**

9. Ingen bemærkninger

**10. Indvendige trapper**

10. Ingen bemærkninger

**C. Installationer****11. VVS-installationer**

11.2 Varmeinstallationer K1 Overløb for varmeinstallation er ikke rørført til afløbsledning.

**B Beboelse / Garage****A. Primære bygningsdele****1. Tagkonstruktion/-belægning/skorsten**

1. Ingen bemærkninger

**2. Ydervægge**

2.1 Facader/gavl K2 Der er nedbrudt træ i beklædning på gavl mod værelse/soveværelse + i gavl mod garageport.

**3. Vinduer og døre**

3.1 Døre K2 Der er nedbrudt træ i port til garage.

**4. Fundament/sokler**

4. Ingen bemærkninger

## Registrering af bygningens tilstand - fortsat

Bygn.: Karakter: Registrering og note:

**5. Kældre/krybekældre/terrændæk**

5. Ingen bemærkninger

**6. Vådtrum (badeværelse, toilet og bryggers)**

6. Ingen bemærkninger

### B. Sekundære bygningsdele

**7. Gulvkonstruktion og gulve**

7.1 Gulvkonstruktioner	K1	Der er mindre net/forskydningsrevne i beton/slidlag i garage.
7.2 Belægninger	K1	Der er overfladiske skader i belægning i lille værelse + i soveværelse.

**8. Indervægge/skillevægge**

8. Ingen bemærkninger

**9. Lofter/etageadskillelser**

9. Ingen bemærkninger

**10. Indvendige trapper**

10. Ingen bemærkninger

### C. Installationer

**11. VVS-installationer**

11. Ingen bemærkninger

### C Overdækket terrasse

#### A. Primære bygningsdele

**1. Tagkonstruktion/-belægning/skorsten**

1. Ingen bemærkninger

**2. Ydervægge**

2. Ingen bemærkninger

**3. Vinduer og døre**

3. Ingen bemærkninger

**4. Fundament/sokler**

4. Ingen bemærkninger

**5. Kældre/krybekældre/terrændæk**

5. Ingen bemærkninger

**6. Vådtrum (badeværelse, toilet og bryggers)**

6. Ingen bemærkninger

### B. Sekundære bygningsdele

**7. Gulvkonstruktion og gulve**

## Registrering af bygningens tilstand - fortsat

Bygn.: 7. Ingen bemærkninger      Karakter: Registrering og note:

---

### 8. Indervægge/skillevægge

8. Ingen bemærkninger

---

### 9. Lofter/etageadskillelser

9. Ingen bemærkninger

---

### 10. Indvendige trapper

10. Ingen bemærkninger

---

## C. Installationer

### 11. VVS-installationer

11.3 Afløbsinstallationer      K1      Der mangler rørført bortledning af tagvand fra nedløbsrør ved overdækket terrasse

---

## Sammenfatning af huseftersyn - for beboelsesdelen

Bygningsdel/installation:	Vurdering:	IB	K0	K1	K2	K3	UN	Note
<b>A. Primære bygningsdele</b>								
1. Tagkonstruktion/-belægning/skorsten				1		1		X
2. Ydervægge					1			
3. Vinduer og døre				1	3			
4. Fundament/sokler					1	1		X
5. Kældre/krybekældre/terrændæk	X							
6. Vådrum (badeværelse, toilet og bryggers)	X							
<b>B. Sekundære bygningsdele</b>								
7. Gulvkonstruktion og gulve				3				
8. Indervægge/skillevægge	X							
9. Lofter/etageadskillelser	X							
10. Indvendige trapper	X							
<b>C. Installationer</b>								
11. VVS-installationer				1				

### Generelle kommentarer til bygningernes tilstand:

*Etplanvilla opført i tegl, tag med bølgeplader, gulve støbte med hhv. træ, klinke, tæppe, huset er om/tilbygget med værelser og garage udført med samme materialer og bygningsprofil, dog ikke trægulve.*

*Terræn lugger flere steder for højt i forhold til bygningen, der er nedbrudt træ enkelt vindue, aftrækskanaler i tagrumme er uisolerede, der er nedbrudt træ i trægavle, der er overfladiske skader laminatgulv i værelser. Der er overdækket terrasse sammenbygget mod huset samt opført drivhus ved gavl af huset. Det anbefales at gennemgå tilstandsrapporten, og udbedre de i rapporten angivne punkter*

## Karakterer:

**IB:** Ingen bemærkninger

**K3:** Kritiske skader, der medfører skader på andre bygningsdele

**K0:** Kosmetiske skader

**UN:** Bør undersøges nærmere  
(Det kan være en alvorlig skade; derfor bør art, omfang og konsekvenser altid afklares)

**K1:** Mindre alvorlige skader

**K2:** Alvorlige skader

En **note** er den bygningssagkyndiges vurdering af og skøn over skadeårsagen og konstruktioner.

HUSK: Karakteren siger ikke noget om prisen for at udbedre skaden. En Kritisk skade (K3) kan være relativt billig at udbedre, mens en mindre alvorlig skade (K1) kan være dyr at udbedre.

## Beskikket bygningssagkyndig:

**Navn:** Carsten Brejning

**Firma:** ARKITEKTFIRMAET Brejning & Nøttrup

**Vej:** Kingosvej 19

**Postnr.:** 6000 **By:** Kolding

**Telefon:** 40962200

**Mobiltf.:** 40962200

**Telefax:** 75542726

**Email:** carsten.brejning@stofanet.dk

**Rapportdato:** 03-10-2016

## Sælgers oplysninger om ejendommen

### Til sælger:

Dine svar i spørgeskemaet giver den bygnings sagkyndige det bedst mulige grundlag for at udarbejde en tilstandsrapport. Spørgsmålene drejer sig navnlig om forhold, som den bygnings sagkyndige ikke altid kan se, men som en sælger normalt vil have kendskab til.

Du skal være opmærksom på, at den bygnings sagkyndiges undersøgelse som udgangspunkt omfatter alle bygninger på grunden. Ud over beboelsesbygningen gælder det f.eks. garager, carporte, overdækkede terrasser, skure og udhuse m.v. Du skal derfor give oplysninger om alle bygninger på grunden.

Det er vigtigt, at du ud fra dit kendskab til ejendommen besvarer spørgsmålene så præcist og korrekt som muligt. Det gælder ikke alene forhold ved ejendommen, som er opstået og/eller udbedret i din ejertid, men også hvis du har kendskab til forhold, som ligger forud for din ejertid.

Det anbefales, at du gennemgår spørgeskemaet med den bygnings sagkyndige. Særligt bør du rådføre dig med den bygnings sagkyndige, hvis du er i tvivl om forståelsen af et eller flere spørgsmål, herunder eventuelle fagudtryk. Det skyldes, at forkerte oplysninger efter omstændighederne vil kunne medføre et erstatningsansvar.

Bemærk, at spørgsmålene er generelle. Det skyldes, at skemaet skal dække alle typer boliger. Der kan derfor være spørgsmål, som ikke er relevante for netop din ejendom.

Du har på sidste side i skemaet mulighed for at uddybe dine svar og/eller komme med yderligere bemærkninger om forhold ved ejendommen, som ikke dækkes af de stillede spørgsmål.

### Til køber:

Spørgeskemaet er udfyldt på baggrund af sælgers kendskab til ejendommen. Du skal i den forbindelse være opmærksom på, at sælger ikke i alle tilfælde har et dækkende kendskab til forholdene ved ejendommen. Det kan f.eks. være tilfældet, hvor forholdene ligger før sælgers overtagelse af ejendommen eller adskillige år tilbage.

Du skal være opmærksom på at sælgers besvarelse ikke har garantivirkning.

Ja    Nej    Ved  
ikke

## 0. Oplysninger om bestilling af tilstandsrapporten

0.1 Hvordan fandt du den bygnings sagkyndige? Hvis på anden vis, angiv hvilken.

**På anden vis  
ydeligere rapport**

0.2 Har du en ejendomsmægler til at bistå med salget af din ejendom?  
Hvis ja, hvem? Angiv venligst firmanavn og evt. lokalafdeling og adresse.

**L. P. Henriksen**

## 1. Generelle oplysninger

1.1 Hvor mange år har du ejet ejendommen?

**50 år**

I hvilken periode har du boet på ejendommen?

**hele perioden**

1.2 Er der foretaget tilbygninger, ombygninger eller større renoveringer (f.eks. udskiftet tag, fjernet bærende konstruktioner eller foretaget indgreb heri, indretning af bad/toilet i rum, der ikke tidligere har været anvendt hertil, m.v.)?

Hvis ja, hvilke og hvornår?

**Køkken + bad renoveret 99/92, Nyt tag ca. 99, døre og vinduer løbende udskiftet.**

**Tilbygget garage ca 76**

Er det sket med bygnings myndighedernes tilladelse?

1.3 Er bygninger eller dele af bygninger udført helt eller delvist som selvbyg?

Hvis ja, hvilke dele af bygningerne?

**Køkken-bad**

## Sælgers oplysninger om ejendommen - fortsat

		Ja	Nej	Ved ikke
1.4	Har der været foretaget reparationer efter fugt-, råd-, svampe- eller insektskader i:			
	- kælder/krybekælder/ventileret hulrum? Hvis ja, hvilken, hvor og hvornår?	<input type="checkbox"/>	<input checked="" type="checkbox"/>	<input type="checkbox"/>
	- yder- og indervægge/skillevægge? Hvis ja, hvilken, hvor og hvornår?	<input type="checkbox"/>	<input checked="" type="checkbox"/>	<input type="checkbox"/>
	- vinduer/døre? Hvis ja, hvilken, hvor og hvornår?	<input type="checkbox"/>	<input checked="" type="checkbox"/>	<input type="checkbox"/>
	- lofter/etageadskillelser? Hvis ja, hvilken, hvor og hvornår?	<input type="checkbox"/>	<input checked="" type="checkbox"/>	<input type="checkbox"/>
	- gulve? Hvis ja, hvilken, hvor og hvornår?	<input type="checkbox"/>	<input checked="" type="checkbox"/>	<input type="checkbox"/>
	- tage Hvis ja, hvilken, hvor og hvornår?	<input type="checkbox"/>	<input checked="" type="checkbox"/>	<input type="checkbox"/>
<hr/>				
<b>2.</b>	<b>Tage</b>			
2.1	Er eller har taget været utæt (herunder ved skotrender eller inddækninger)? Hvis ja, hvor? Er utæthederne udbedret?	<input type="checkbox"/>	<input checked="" type="checkbox"/>	<input type="checkbox"/>
2.2	Er der, eller har der været, skader i/ved skorsten (f.eks. løbesod, revner, utætheder eller afskallinger)? Hvis ja, hvilke og hvornår?	<input type="checkbox"/>	<input checked="" type="checkbox"/>	<input type="checkbox"/>
2.3	Er der, eller har der været, utætte tagrender eller nedløb? Hvis ja, hvor? Er utæthederne udbedret?	<input type="checkbox"/>	<input checked="" type="checkbox"/>	<input type="checkbox"/>
2.4	Er adgangen til skunkrum blokeret? Hvis ja, hvordan? Hvilke skunkrum er der ikke adgang til?  Hvis nej, hvor er adgangslemmene placeret?	<input type="checkbox"/>	<input checked="" type="checkbox"/>	<input type="checkbox"/>
2.5	Er adgangen til tagrum blokeret? Hvis ja, hvordan?	<input type="checkbox"/>	<input checked="" type="checkbox"/>	<input type="checkbox"/>
<hr/>				
<b>3.</b>	<b>Yder- og indervægge/skillevægge</b>			
3.1	Er der revner eller andre skader, som er dækket af møbler eller andet inventar? Hvis ja, hvor?	<input type="checkbox"/>	<input checked="" type="checkbox"/>	<input type="checkbox"/>
3.2	Er der fugtpletter eller mug/skimmel, som er dækket af møbler eller andet inventar? Hvis ja, hvor?	<input type="checkbox"/>	<input checked="" type="checkbox"/>	<input type="checkbox"/>
<hr/>				
<b>4.</b>	<b>Fundamenter/sokler</b>			
4.1	Er huset piloteret eller ekstrafunderet i forbindelse med opførelsen? Hvis ja, hvor?	<input type="checkbox"/>	<input checked="" type="checkbox"/>	<input type="checkbox"/>
4.2	Er huset efterfunderet (dvs. piloteret eller ekstrafunderet efter opførelsen)? Hvis ja, hvor og hvornår?	<input type="checkbox"/>	<input checked="" type="checkbox"/>	<input type="checkbox"/>
4.3	Er der sætningsskader, som er udbedret? Hvis ja, hvor, hvornår og af hvem?  Er der i den forbindelse udarbejdet geoteknisk rapport?	<input type="checkbox"/>	<input checked="" type="checkbox"/>	<input type="checkbox"/>
<hr/>				
<b>5.</b>	<b>Kælder / krybekælder / ventileret hulrum</b>			



## Sælgers oplysninger om ejendommen - fortsat

		Ja	Nej	Ved ikke
5.1	Er der kælder/krybekælder/ventileret hulrum?	<input type="checkbox"/>	<input checked="" type="checkbox"/>	<input type="checkbox"/>
5.2	Er adgangen til krybekælder blokeret? Hvis ja, hvordan?	<input type="checkbox"/>	<input checked="" type="checkbox"/>	<input type="checkbox"/>
5.3	Har der været trængt vand gennem kælderydervægge eller op gennem gulvet (ikke gulv afløb)? Hvis ja, hvor og hvor ofte?	<input type="checkbox"/>	<input checked="" type="checkbox"/>	<input type="checkbox"/>
5.4	Har der været konstateret fugtproblemer i kælderen/krybekælderen/ventilerede hulrum? Hvis ja, hvor?	<input type="checkbox"/>	<input checked="" type="checkbox"/>	<input type="checkbox"/>
5.5	Er der helt eller delvist dræn langs husets fundament? Hvis ja, hvor og hvornår er det etableret?	<input type="checkbox"/>	<input type="checkbox"/>	<input checked="" type="checkbox"/>
5.6	Er der en grundvandspumpe? Hvis ja, hvor og fungerer pumpen?	<input type="checkbox"/>	<input checked="" type="checkbox"/>	<input type="checkbox"/>
<hr/>				
<b>6.</b>	<b>Gulve</b>			
6.1	Er der skader (f.eks. revner eller fugtskader) ved de gulve, som er dækket af tæpper, møbler eller andet inventar? Hvis ja, hvor?	<input type="checkbox"/>	<input checked="" type="checkbox"/>	<input type="checkbox"/>
6.2	Er der møbler eller andet inventar, som er klodset op som følge af skæve gulve? Hvis ja, hvor?	<input type="checkbox"/>	<input checked="" type="checkbox"/>	<input type="checkbox"/>
<hr/>				
<b>7.</b>	<b>Vinduer og døre</b>			
7.1	Er der punkterede termoruder (dugruder)? Hvis ja, hvor?	<input type="checkbox"/>	<input checked="" type="checkbox"/>	<input type="checkbox"/>
7.2	Er der vinduer og døre, der ikke fungerer (f.eks. vinduer og døre som ikke kan åbne og lukke uden at binde, som har defekte greb og låsetøj eller som er utætte over for nedbør)? Hvis ja, hvilke vinduer og døre fungerer ikke?	<input type="checkbox"/>	<input checked="" type="checkbox"/>	<input type="checkbox"/>
<hr/>				
<b>8.</b>	<b>Lofter/etageadskillelser</b>			
8.1	Er der udført nedsænkede lofter (dvs. nyt loft opsat under det gamle)? Hvis ja, hvor? <b>alle lofter minud soveværelse og værelse</b>	<input checked="" type="checkbox"/>	<input type="checkbox"/>	<input type="checkbox"/>
<hr/>				
<b>9.</b>	<b>Vådrum (badeværelse, toilet, bryggers)</b>			
9.1	Er der, eller har der været, problemer med afløb (f.eks. stoppede afløbsrør eller opstigende kloakvand)? Hvis ja, hvilke og hvor ofte?	<input type="checkbox"/>	<input checked="" type="checkbox"/>	<input type="checkbox"/>
9.2	Er der løse/revnede fliser på gulv eller vægge? Hvis ja, hvor?	<input type="checkbox"/>	<input checked="" type="checkbox"/>	<input type="checkbox"/>
<hr/>				
<b>10.</b>	<b>VVS-installationer</b>			
10.1	Fyldes der vand på varmeanlægget mere end én gang årligt? Hvis ja, hvor ofte? Hvor lang tid tager det at fylde anlægget efter?	<input type="checkbox"/>	<input checked="" type="checkbox"/>	<input type="checkbox"/>
10.2	Er dele af VVS-installationerne (dvs. vandinstallationer, varmeanlæg og afløb) udført af personer uden autorisation? Hvis ja, hvilke?	<input type="checkbox"/>	<input checked="" type="checkbox"/>	<input type="checkbox"/>

## Sælgers oplysninger om ejendommen - fortsat

		Ja	Nej	Ved ikke
10.3	Er der udført reparationer efter rørskader (vandskader)? Hvis ja, hvor og af hvem? <b>Ny stikledning afløb</b>	<input checked="" type="checkbox"/>	<input type="checkbox"/>	<input type="checkbox"/>
10.4	Er der, eller har der været, rørskade på kloak/skjulte rør? Hvis ja, hvor? Er rørskaden udbedret? <b>se 10.3</b>	<input checked="" type="checkbox"/>	<input type="checkbox"/>	<input type="checkbox"/>
10.5	Er der varmeinstallationer og/eller termostatventiler, der ikke virker? Hvis ja, hvor?	<input type="checkbox"/>	<input checked="" type="checkbox"/>	<input type="checkbox"/>

## Sælgers øvrige bemærkninger vedrørende fejl og mangler:

Andet:

29-09-2016    Karen Andersen  
Dato            Underskrift - ejer/sælger

---

- Sælger var til stede  
 Sælger havde udarbejdet sælgeroplysningerne før huseftersynet

**Oplysninger har ikke kunnet fremskaffes på grund af:**

**Bygningskonstruktioner - oplysninger til ejerskifteforsikring**

Vær opmærksom på, at oplysningerne i dette afsnit er beregnet til forsikringssekskabernes udarbejdelse af tilbud om ejerskifteforsikring. Oplysningerne kan ikke betragtes som en garanti for korrekt materialeangivelse eller konstruktionsudformning.

	Bygn.:	Uddybende oplysninger:
<b>1. Tagkonstruktion/-belægning/skorsten</b>		
Sadeltag	A	
Gitterspær	A	
Taghældning - 15-35 grader	A	
Tagbelægning - Fiberarmerede bølgeplader	A	
Skorsten - Andet; Type:	A	Metal.
Sadeltag	B	
Gitterspær	B	
Taghældning - 15-35 grader	B	
Tagbelægning - Fiberarmerede bølgeplader	B	
Sadeltag	D	
Andet; Type:	D	Stålrammer med glas.
<b>2. Ydervægge</b>		
Hulmur	A	
Formur - Tegl/kalksandsten	A	
Bagmur - Tegl/kalksandsten	A	
Hulmur	B	
Formur - Tegl/kalksandsten	B	
Bagmur - Tegl/kalksandsten	B	
Træ	C	
Andet:	D	Stålrammer med glas.
<b>3. Vinduer og døre</b>		
Træ	A	
Træ	B	
Metal	D	
<b>4. Fundament/sokler</b>		
Beton	A	
Beton	B	
Beton	C	
Andet; Type:	C	Punktfundamenter.
Beton	D	
<b>5. Kældre/krybekældre/terrændæk</b>		
Terrændæk	A	
Krybekælder	A	
Støbt i beton	A	
Ingen adgang til krybekælder	A	
Terrændæk	B	
Støbt i beton	B	
Terrændæk	C	
Andet:	C	Betonfliser.

## Bygningskonstruktioner - oplysninger til ejerskifteforsikring

Vær opmærksom på, at oplysningerne i dette afsnit er beregnet til forsikringssekskabernes udarbejdelse af tilbud om ejerskifteforsikring. Oplysningerne kan ikke betragtes som en garanti for korrekt materialeangivelse eller konstruktionsudformning.

	Bygn.:	Uddybende oplysninger:
Terrændæk	D	
Andet:	D	Betonfliser.

### 6. Vådrum (badeværelse, toilet og bryggers)

Vægkonstruktioner, uorganisk	A
Gulvkonstruktioner, uorganisk	A

### 7. Gulvkonstruktion og gulve

Gulv på strøer eller bjælker	A	
Væg-til-væg tæppe	A	
Tæppe på beton	A	
Klinkegulv på beton	A	
Klinkegulv på beton	B	
Andet; Type:	B	Træ/laminatgulv på beton.

### 8. Indervægge/skillevægge

Inder-/skillevægge - Murværk	A
Inder-/skillevægge - Murværk	B

### 9. Lofter/etageadskillelser

### 10. Indvendige trapper

### 11. VVS-installationer

Gas/centralvarme	A
------------------	---



## VIGTIG INFORMATION om den hustype din tilstandsrapport vedrører



### Typehus 1960-1976

Opført i perioden: ca. 1960-1976

Når du køber et brugt hus, er det vigtigt at være opmærksom på, at huset ikke kan sammenlignes med et nybygget hus, fordi vind og vejr samt daglig brug med tiden vil have slidt på huset. Som fremtidig husejer er det også vigtigt at være opmærksom på, at huset løbende skal vedligeholdes.

I tilstandsrapporten får du et overblik over, hvilke synlige skader huset har. Derudover kan der være tidstypiske byggetekniske forhold ved huset, der må forventes ved hustypen. Disse forhold er som udgangspunkt ikke registreret i tilstandsrapporten, fordi de er sædvanlige for hustypen. Du bør derfor læse denne typebeskrivelse grundigt – især OBS-punkterne – så du ved, hvilke forhold der typisk må forventes ved den pågældende hustype.

Hvis der er tilbygninger på det oprindelige hus, vil disse kunne være beskrevet for sig i en særskilt hustypebeskrivelse.

Vær opmærksom på, at der også kan være foretaget andre typer af bygningsændringer – f.eks. tilbygning af kviste, efterisolering m.v. Sådanne ændringer er ikke omfattet af hustypebeskrivelsen, der kun gælder den oprindelige hustype. Samtidig skal det understreges, at typebeskrivelsen er generel og uafhængig af den udarbejdede tilstandsrapport og den tegnede ejerskifteforsikring.

Efter selve hustypebeskrivelsen finder du information om det oprindelige kloaksystem, herunder hvordan kloakken må formodes at være konstrueret, hvad den formodes at være konstrueret af, og hvornår den må forventes at være udtjent.

Du bør desuden være opmærksom på informationen på de bagerste sider om gasarten radon, herunder ikke mindst hvad du kan gøre for at løse et eventuelt radonproblem.

# Konstruktion

## Fundament/gulve

De tidligste typehuse er opført på fundament af beton med riste til ventilation af krybekælderen. Der findes en gulvlem, så inspektion af krybekælderen er mulig. Fundamentet er ført til frostfri dybde (90 cm). Trægulvene ligger på træbjælker, som typisk er opklodsede på murede søjler, der er 30-40 cm høje. Imellem bjælkerne er der opsat isolering, som ofte holdes fast af ståltråd på undersiden af træbjælkerne.

Typisk er krybekældbunden støbt beton eller afdækket med plastfolie med overlæg og fastholdt af 5 cm tørt sand. Alternativt er typehuset opført på fundament af beton eller bloksten til frostfri dybde uden isolering, og på en støbt betonplade ligger et trægulv på strøer (lægter under gulvet, som gulvbrædder er sømmet fast på). Der kan være udlagt 10 - 50 mm mineraluld mellem strøer, eller fliser kan være udlagt direkte på betonpladen.

For at hindre fugt fra jorden i at trænge op i isolering og betonplade vil der under isoleringen være et kapillarbrydende lag (dvs. et lag som hindrer opsugning af fugt fra jorden) af groft grus eller løse letklinker (små opblærede lerkugler). Isoleringen kan i sig selv være kapillarbrydende, f.eks. polystyren eller letklinker.

## Vægge

Ydervæggene er udført med en bærende træskeletbagvæg med 50-70 mm isolering. Indvendigt er de beklædt med plader. Udvendigt er der en skalmur (en ½ stens murstensvæg). Indvendige vægge er træskelet med gipsplader eller letbeton.

Alternativt kan den bærende væg og skillevægge være af tegl eller letbeton. I så fald kan dele af facaden være udført med lette træpartier med isolering og dampspærre (fugtbeskyttende lag).

## Tag

Tagdækning er bølgeeternitplader eller anden tagdækning (betontagsten) på 25 grader gitterspær. Flade tage med tagpapbelægning kan også forekomme.

Loftet er isoleret med mineraluld (70-100 mm) mellem spærerne på underlag af forskallingbrædder og dampspærre (fugtbeskyttende lag) og afsluttet med f.eks. profilbrædde-loft. Loftsrummet ventileres igennem udhængene.

Taget er afsluttet med almindelige eller skjulte tagrender.

## Installationer

Nogle af installationerne – især varmeanlæg – er normalt udskiftet med nye og mere moderne systemer.



# OBS Punkter

## Fundament/gulve

Ved overgangen mellem ydervægge og fundament vil der kunne opstå mørkfarvning\* som følge af kuldebro (koldt område). Især bag møbler og skabe, som hindrer fri luftpas-sage, kan der vise sig mørkfarvede områder på bagvæggen. En krybekælder skal være tør og uden "kælderlugt". Man skal være opmærksom på, at hvis ventilationsristene er til-stoppede, kan den manglende ventilation af konstruktionen forårsage fugtproblemer.

Hvis tætningen mellem krybekældergulv/isoleringen og fun-damentet ikke er udført korrekt, kan der opstå trækgener, som vil mærkes som fodkulde.

## Vægge

Hvis de indvendige skillevægge står på trægulv og ikke er lydisolerede, kan støj forplante sig mellem naborum.

I badeværelser er vægge bygget af uorganiske materialer, som kan tåle fugt. Der er ikke vådrumsmembran bag fliser, men beton og letbeton anses for at være tætte i sig selv. Vægbeklædningen slutter til gulv, således at vand ikke kan løbe ind under gulvets vandtætte belægning.

## Tag

Asbest kan forekomme i eternitskifer eller -bølgeplader. På tagets top (rygningen) er der en rygningssplade. Mellem rygningsspladen og bølgepladerne er der indlagt bølgeklod-ser af skumgummi. Bølgeklodserne bør kontrolleres årligt for at sikre, at de er intakte og tætte.

Hvis tagrummet er efterisoleret, skal det være udført, så der ikke er lukket for ventilationen mellem den yderste del af spærene, tagpladerne og isoleringen.

Alger og misfarvning af eternittaget er næsten undgåelig. Eventuel afrensning af tagfladen skal udføres af professio-nelle for at undgå spredning af asbestfibre i forbindelse med arbejdet.

Dampspærre er ikke altid korrekt tilsluttet tilstødende bygningsdele, f.eks. vægge, samlinger og eldåser i lofterne. I så fald kan der ophobes fugt i tagkonstruktionen, og man skal derfor være varsom med at øge den oprindelige isole-ringestykkelse i taget.

## Vedligeholdelse

Hustypen kræver almindelig vedligeholdelse med årlig gennemgang af taget for skader opstået som følge af vind og vejr. Der bør foretages jævnlig rensning af tagrender og mindre reparationer med overfladebehandling af træværk, fundamenter m.v.

En gang om året samt efter skybrud bør man undersøge (lugte) i krybekælderen, om der er tegn på fugtproblemer. Ventilationsriste til krybekælderen skal friholdes for beplant-ning og må ikke afdækkes eller lukkes.

## Andre punkter

Bemærk at en ændring af husets ydre (f.eks. supplerende isolering af vægge, gulv, tag etc.) skal være udført korrekt efter gældende konstruktionsprincipper for at undgå fugt-problemer.

Typehuse fra denne periode er ikke velisolerede i forhold til nutidens isoleringskrav.

Asbest kan forekomme i rørisolering og elkabler (i mindre omfang efter 1963), fliseklæber, vinyl (typisk til gulve), loftplader (som ikke er gips eller brædder), støbegulve (især frem til 1970), aftræks- og ventilationskanaler og luftvar-meanlæg (i mindre omfang efter 1970). Arbejde med og bortskaffelse af asbest kræver særlige foranstaltninger.



\*) Mindre omfang af mørkfarvning må forventes på overflader, som er særligt udsatte for fugt, eller som har ringe isolering. Mørkfarvning skyldes ofte støvfigurer (ansamling af støv), men kan undertiden være skimmelvækst. Sådanne overflader bør være tilgængelige og jævnligt kunne rengøres.



# Generel beskrivelse af kloaksystemer

Denne beskrivelse indeholder information om det oprindelige kloaksystem for de angivne perioder, herunder hvordan kloakken må formodes at være konstrueret, hvad den formodes at være konstrueret af, og hvornår den må forventes at være udtjent. Det bemærkes, at flere forskellige forhold kan have indflydelse af restlevetiden, f.eks. store træer, dårligt vedligeholdte offentlige kloak eller rør udført i dårlig kvalitet.

Kloaksystemet – eller afløbssystemet – fra en ejendom består af en afløbsinstallation (eventuelt med dræn), stikledning, hovedkloak og renseanlæg. Afløbsinstallationen er den del af et kloaksystem, der er beliggende i selve bygningen og i jorden på ejendommens grund. Grundejeren ejer i dag kun den del af stikledningen, som befinder sig på grunden.

## Kloaksystemer fra før 1920

Afløbsinstallationer fra før 1920 er typisk udført af glaserede lerrør. Efter år 1900 blev det almindeligt at montere en septiktank på afløbet fra toilet. I denne periode blev der normalt ikke kloakeret på landet.

De oprindelige afløbsinstallationer fra denne periode, som endnu ikke er udskiftet eller renoveret, har normalt ingen eller kun ringe restlevetid.

## Kloaksystemer fra 1920-1970

Afløbsinstallationer fra denne periode er oftest udført af præfabrikerede betonrør eller glaserede lerrør. Afløbsrørene blev overvejende samlet ved hjælp af tjæret pakgarn og fint opslemmet ler, cementmørtel eller asfalt. I slutningen af perioden afløstes pakgarnet af gummiringe. De fra byerne kendte kloakopbygninger blev i slutningen af perioden også udbredt til ejendomme på landet.

Toiletafløb blev i perioden fortsat ført til en septiktank. I takt med at der etableredes offentlige kloakker blev mange septiktanke sløjfet. Endvidere blev der i perioden i stigende grad etableret dræning af husene, hvor drænene tilsluttes afløbsinstallationerne.

Både lerrør og betonrør har normalt lang levetid, dog er levetiden for betonrør normalt lidt kortere end for lerrør. For både lerrør og betonrør opstår der ofte problemer med samlingerne, hvorfor afløbssystemet, hvis dette ikke efterfølgende har været renoveret, samlet set har begrænset restlevetid.

## Kloaksystemer fra 1970 til nu

I denne periode blev afløbsinstallationer – både rør og brønde – typisk udført i plast. I starten af 70'erne blev rørene samlet med løse gummiringe, som senere hen blev afløst af fastsiddende gummiringe.

Der er i perioden sket en væsentlig produktudvikling, hvor materialernes kvalitet forbedres. I år 2000 blev der indført nye regler til udformning af kloakanlæg, og der blev stillet krav om uddannelse og kvalitetssikring, der samlet set betyder, at kvaliteten forbedres betydeligt.

Særligt for ejendomme på landet bemærkes det, at der bruges nedslivningsanlæg, hvor spildevandet renses i septiktank og derefter siver ned i undergrunden. Siden omkring år 2000 har det været almindeligt at etablere minirensningsanlæg, beplantet filteranlæg eller pileanlæg i forbindelse med rensning af spildevandet, inden det ledes videre til vandløb, grøfter m.v.

Regnvand håndteres i stigende grad via faskiner og efterfølgende nedslivning. Endvidere etableres der ofte omfangsdræn, der tilsluttes afløbsinstallationerne.

Der er endnu ikke set tegn på nedbrydning af plastrør. Er rørintallationer udført korrekt, må der forventes at være en betydelig restlevetid for kloaksystemet (50-100 år).



# Radon i danske huse

Radon kan være et problem i nogen huse, men det kan løses nemt og billigt

## Hvad er radon?

- Radon kan være et problem i nogen huse, men det kan løses nemt og billigt.
- Radon er en naturligt forekommende, radioaktiv gasart, der kan trænge ind i huset fra undergrunden.
- 350.000 huse i Danmark anslås at have for højt radon-niveau.
- Radon lugter ikke og kan ikke ses eller smages, men det kan ved langvarig påvirkning være sundhedsskadeligt, og det er en medvirkende årsag til ca. 300 tilfælde af lungekræft om året.
- Sundhedsrisikoen ved radon er cirka 25 gange større for rygere end for ikke-rygere.
- Ved radonniveauer over 200 Bq/m<sup>3</sup>, kan det være nødvendigt med mere omfattende tiltag, som f.eks. etablering af radonsug (et særligt ventilationssystem under bygningen).
- Husk også, at radonniveauet generelt er højere i kælder- og stueplan, hvor der er direkte kontaktflade mellem gulv og jord. Især kælderrum har ofte et dårligere indeklima end resten af huset, og kælderrum er først og fremmest beregnet til opbevaring – ikke til beboelse.

## Hvor kommer radon fra?

- Radon kommer fra jorden under huset.
- Din boligs stand og konstruktion har betydning for, hvor meget radon der er i dit hus.
- Det meste radon trænger ind i huse gennem revner og sprækker i fundamenter, stuegulv og betondæk, kældergulve, ydervægge i kælder og utætheder ved rørgennemføringer i fundamenter m.v.

## Radonkortet

- På Radonkortet på næste side er der vist, hvor stor en andel af enfamiliehuse, i et område som Sundhedsstyrelsen vurderer, har et radonniveau over 200 Bq/m<sup>3</sup>.
- Kommunevurderingerne er et udtryk for, at risikoen for at bo i et hus med for høje radonniveauer er forskellig alt efter hvor i landet du bor. Der er f.eks. større risiko for radon på Sjælland og øerne end i Vestjylland.

## Hvad gør jeg ved det?

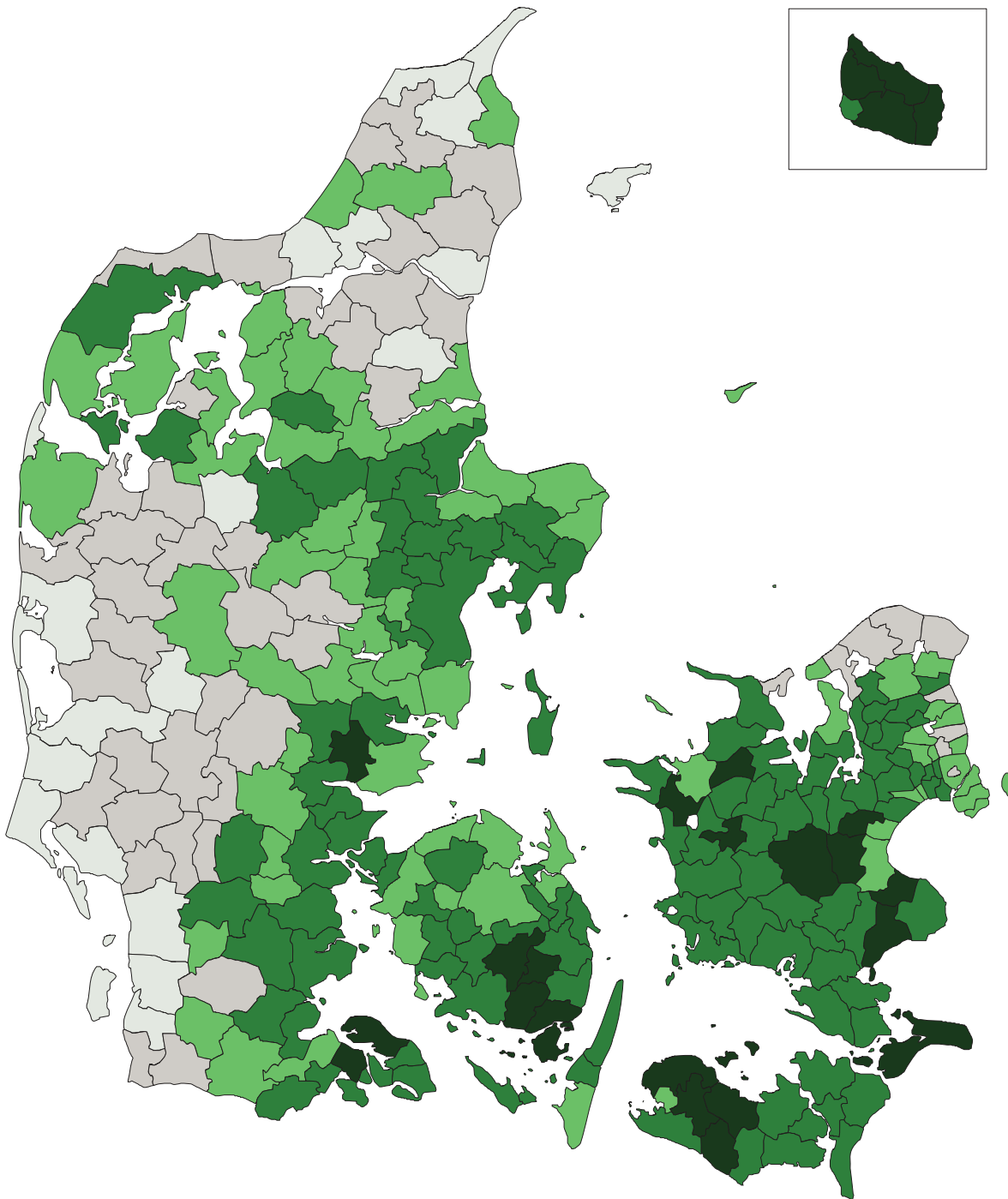
- Du kan nemt og billigt foretage en radonmåling i dit hjem. Radon måles i bequerel per kubikmeter (Bq/m<sup>3</sup>).
- Måler du over 100 Bq/m<sup>3</sup>, anbefaler Energistyrelsen, at radonniveauet nedbringes.
- Ved radonniveauer mellem 100-200 Bq/m<sup>3</sup>, anbefaler Energistyrelsen, at du nedbringer radonniveauet via forbedringer af ventilation samt tætning af revner i fundamentet og utætheder ved rørsammenføringer.

## Læs meget mere på [www.radonguiden.dk](http://www.radonguiden.dk)

- Du kan på [www.radonguiden.dk](http://www.radonguiden.dk) læse meget mere om radon, hvordan du bestiller en radonmåling, og hvordan du kan reducere radonniveauet i dit hus. Du kan bruge SBI-anvisning 247 til at finde frem til de bedste løsninger for at reducere radon i indeluften for netop dit hus.
- Du kan desuden indtaste oplysninger om dit hus og straks få svar på, om der er særlig risiko for radon.
- **Radonsikring er lovkrav i nybyggeri**  
I 1998 blev der indført et krav i bygningsreglementet om, at nyt byggeri skal radonsikres. Er dit hus opført efter 1998, er det således opført med radonsikring.
- Selvom dit hus er opført efter 1998, kan være for høje radonniveauer i dit hus, hvis radonsikringen ikke fungerer. Det kan være fordi, at der er for lavt ventilation og luftskifte i dit hus, eller hvis den membran i fundamentet, der skal sikre, at der ikke trænger radon ind fra jorden, er gennembrudt.
- I Bygningsreglement 2010 er det for nybyggeri præciseret, at kravet om radonsikring skal sørge for, at radonindholdet ikke overstiger 100 Bq/m<sup>3</sup> i indeklimaet. Ejeren af et hus, der er opført efter juni 2010, har således krav på at radonniveauet ikke overstiger 100 Bq/m<sup>3</sup>. Det er den professionelle bygherre, der har ansvaret for, at radonsikringen overholder kravet om max. 100 Bq/m<sup>3</sup>.



# Radonkortet



Andel af husstande med over 200 Bq/m<sup>3</sup>.





## Eleftersyn

---

### Elinstallationsrapport for ejendommen

---

<b>Sælger</b>	Tage Andersen
<b>Adresse</b>	Åglimt 27
<b>Postnr. og by</b>	6040 Egtved
<b>Dato</b>	29.09.2016
<b>Udløbsdato</b>	29.09.2017
<b>Lb.nr.</b>	267429

---

<b>Autoriseret elinstallatør- virksomhed</b>	El-Tech Team ApS Porschevej 14 7100 Vejle Tlf.: 70232133
<b>CVR nr.</b>	27082130

---

### Indhold

---

Vejledning om elinstallationsrapporter .....	2
Sammenfatning af eleftersyn .....	7
Gennemgang af bygningens elinstallationer .....	8
Sælgers oplysninger om funktionsdygtighed .....	16

---

## VEJLEDNING OM ELINSTALLATIONSRAPPORTER

Huseftersynsordningen omfatter både et huseftersyn og et eleftersyn i forbindelse med ejerskifte. Sælgeren skal bestille eleftersynet hos en autoriseret elinstallatør og huseftersynet hos en bygningssagkyndig.

Sælgeren får derefter en elinstallationsrapport og en tilstandsrapport og indhenter et tilbud på ejerskiftesikring, som præsenteres for køberen, inden købsaftalen skal underskrives. Kun på den måde kan sælgeren blive fritaget for det normale 10-årige sælgeransvar.

### Vigtige oplysninger om elinstallationsrapporter og eleftersyn

Når du skal købe eller sælge hus eller lejlighed, har du brug for at vide noget om **eleftersyn, elinstallationsrapporter og ejerskiftesikring**.

#### Her får du en kort introduktion og et hurtigt overblik

Eleftersynet omfatter en gennemgang af bygningens elinstallationer og en elinstallationsrapport. Elinstallatøren gennemgår både "hovedhuset" og garager, udhuse og andre bygninger, hvor der er elinstallationer.

Eleftersynet bliver udført af autoriserede elinstallatørvirksomheder. Elinstallatørerne har autorisation til at udføre og servicere elinstallationer og har derfor stor erfaring på området. De har sat sig ind i, hvilke regler der gælder for elinstallationer i de forskellige perioder.

Begrebet elinstallatøren her i vejledningen dækker både den autoriserede elinstallatørvirksomhed, de ansatte i virksomheden og den person, der har personlig autorisation som elinstallatør.

Elinstallatøren repræsenterer hverken køber eller sælger, og formålet med eleftersynet er at give et professionelt og uvildigt billede af, om bygningens elinstallationer er funktionsdygtige og lovlige.

Elinstallatørens gennemgang af elinstallationerne tager udgangspunkt i, om elinstallationerne var lovlige på udførelsestidspunktet - altså om de er udført efter de regler, der gjaldt, da elinstallationerne blev udført. Du skal derfor være opmærksom på, at elinstallationer i ældre huse ikke bliver bedømt efter de regler, der gælder for elinstallationer i huse, der opføres nu.

Du skal også være opmærksom på, at elinstallationsrapporten ikke tager højde for, om elinstallationerne fortsat vil kunne

#### Tre vigtige ting, du skal vide om elinstallationsrapporten

##### 1. En elinstallationsrapport er en beskrivelse af manglende eller nedsat funktion ved elinstallationerne og af ulovlige forhold ved elinstallationerne

Elinstallatøren foretager en visuel gennemgang af husets elinstallationer og åbner stikprøvevis nogle af elinstallationerne for at se, hvad der er bagved.

Ved gennemgangen anvendes en systematisk metode, som kan afdække ulovlige forhold og funktionsfejl ved elinstallationerne, som på kort eller længere sigt kan indebære risiko for personskade eller brand.

Du får ikke oplysninger om, hvordan det vil kunne påvirke elinstallationernes funktion, hvis elforbruget og forbrugsmønstret ændrer sig væsentligt. Det vil sige, at du ikke får en vurdering af, om elinstallationerne er tidssvarende.

Elinstallationsrapporten kan ikke sammenlignes med en varedeklaration på husets elinstallationer.

##### 2. Omfatter synlige skader

Der kan være skjulte skader, som elinstallatøren ikke har mulighed for at finde. Eleftersynet handler primært om ulovlige forhold ved bygningens elinstallationer, som kan indebære risiko for personskade eller brand. Ejerskiftesikringen dækker omkostninger til at udbedre ulovlige elinstallationer og funktionsfejl, som ikke er omtalt i elinstallationsrapporten.

##### 3. Høj karakter er ikke nødvendigvis det samme som høj udgift

Der er ikke en direkte sammenhæng mellem den karakter, som elinstallatøren giver en installation eller en

fungere, hvis husstandens elforbrug og dermed belastningen af elinstallationerne ændrer sig væsentligt. Elinstallationer, der er lovligt udført for 20 år siden, og som også er funktionsdygtige i dag, kan for eksempel vise sig at blive utilstrækkelige, hvis flere kommer til at bo i huset, og der bliver tilkoblet flere pc'ere og andre elforbrugende apparater.

Elinstallatørvirksomheder, der udfører eleftersyn, har en ansvarsforsikring, som kan dække fejl begået i forbindelse med gennemgangen af bygningens elinstallationer eller elinstallationsrapporten i mindst 5 år.

Sikkerhedsstyrelsen udfører løbende kvalitetskontrol med elinstallatørernes arbejde. Du kan derfor blive kontaktet af Sikkerhedsstyrelsen typisk i løbet af de første 3 måneder, efter at elinstallationsrapporten er udarbejdet. Sikkerhedsstyrelsens medarbejder vil bede om lov til at gennemgå elinstallationerne i din ejendom.

*Læs mere om eleftersyn og elinstallationsrapporter på [www.boligejer.dk/elinstallationsrapport](http://www.boligejer.dk/elinstallationsrapport)*

installationsdel, og prisen på at få gjort elinstallationen lovlig og funktionsdygtig. Der kan være ulovlige forhold eller funktionsfejl, som hurtigt og billigt kan udbedres, men som kan indebære alvorlig risiko for personskade eller brand, hvis der ikke gøres noget.

Elinstallatøren kan også bruge karakteren UN. Denne karakter skal forstås som en advarselsslampe, der tændes. Her er noget, som kræver en nærmere undersøgelse, end eleftersynet har givet mulighed for.

## Hvis du er utilfreds med din elinstallationsrapport

Elinstallatøren gennemgår elinstallationerne for at kunne give et professionelt og uvildigt billede af, om bygningens elinstallationer er funktionsdygtige og lovlige.

Du kan klage, hvis elinstallatøren har overset ulovlige forhold, funktionsfejl eller har begået andre fejl, så elinstallationsrapporten giver et forkert indtryk af elinstallationerne.

Du kan klage til Ankenævnet for Tekniske Installationer, Skanderborgvej 238, 8260 Viby J., som behandler klager fra både købere og sælgere over elinstallationsrapporter, som er udarbejdet af elinstallatører som led i huseftersynsordningen. Du skal dog forelægge din klage for elinstallatøren, inden du klager til Ankenævnet.

Du kan læse om reglerne om klage og hente et klageskema på [www.el-vvs-anke.dk](http://www.el-vvs-anke.dk) eller ved at ringe til Ankenævnet, telefon 87 41 77 90 på hverdage mellem kl. 10 og 12.

Ankenævnet træffer afgørelser, så parterne i en hushandel kan undgå retssag. De fleste sager vil normalt være afgjort inden for cirka 6 måneder.

## Til dig, der skal købe

Du kan bruge elinstallationsrapporten som hjælp til at vurdere elinstallationerne i den ejendom, du er interesseret i at købe.

Når sælger har fået foretaget et eleftersyn, skriver elinstallatøren en elinstallationsrapport på baggrund af de undersøgelser og stikprøver, der er foretaget. Rapporten beskriver, i hvilket omfang bygningens elinstallationer er funktionsdygtige og lovlige. Derudover indeholder rapporten oplysninger fra sælger om elinstallationernes funktionsdygtighed.

Hvert konstateret ulovligt forhold og hver funktionsfejl i elinstallationsrapporten får en karakter, der viser, hvor farlig eller alvorlig fejlen er for den enkelte del af installationen. Karaktererne gives ud fra en teknisk vurdering. Karakteren siger ikke noget om, hvor meget en udbedring vil koste.

Elinstallationsrapportens karakterer K1, K2 og K3 beskriver ulovlige forhold. K3 angiver et ulovligt forhold, der allerede på kort sigt kan medføre alvorlig fare. K1 og K2 angiver ulovlige forhold, hvor faren er vurderet at være på længere sigt. Ejerskifteforsikringen dækker ikke, at et K3-forhold ved en fejl for eksempel er kategoriseret som et K1- eller K2-forhold.

Sælgers oplysninger om elinstallationernes funktionsdygtighed er ikke en garanti.

### Sådan foregår et eleftersyn

Elinstallatøren vurderer husets elinstallationer ud fra det, man umiddelbart kan se, og der foretages også stikprøver, hvor nogle aftagelige og løftbare dele af elinstallationerne undersøges. Der bliver ikke tale om at fjerne for eksempel sænkede lofter. Derfor kan der være ulovlige forhold eller funktionsfejl, som ikke bliver opdaget, og som ikke fremgår af elinstallationsrapporten.

### Hvad kigger elinstallatøren efter?

Ved gennemgangen af elinstallationerne vil elinstallatøren blandt andet

- kontrollere eltavler
- foretage kontrolmåling af fejlstrømsafbrydere
- kontrollere materiel bag afbrydere, stikkontakter og lampeudtag
- kontrollere lavvoltsinstallationer
- kontrollere elinstallationernes antal og dimensionering
- kontrollere beskyttelse mod direkte og indirekte berøring med spændingsførende dele.

### Her er en liste med eksempler på forhold, som elinstallatøren ikke holder øje med:

- bagatelagte forhold, herunder sædvanligt slid og ælde, som er normalt for en elinstallation med den pågældende alder, og som ikke påvirker elinstallationernes funktionsdygtighed nævneværdigt
- dele af elinstallationen, der var utilgængelige
- elinstallationer uden for selve bygningen
- hårde hvidevarer
- andre brugsgenstande
- om elinstallationen er tidssvarende

### Karaktersystemet

Elinstallatøren giver hvert ulovligt forhold eller hver funktionsfejl en karakter, der svarer til, hvor alvorligt forholdet er:

- **IB** – Ingen bemærkninger
- **K0** – Praktisk eller kosmetisk mangel
- **K1** – Ulovligt forhold, som ikke umiddelbart er farligt, og som ikke påvirker funktionsdygtigheden
- **K2** – Ulovligt forhold, som på længere sigt kan indebære risiko for personskaade eller brand og/eller manglende eller mangelfuld funktionsdygtighed i en mindre og afgrænset del af installationen
- **K3** – Ulovligt forhold, som umiddelbart eller på kort sigt kan indebære risiko for personskaade eller brand og/eller manglende eller mangelfuld funktionsdygtighed i en væsentlig eller omfattende del af installationen
- **UN** – Bør undersøges nærmere

## Einstallationsrapportens gyldighed

Einstallationsrapporten er gyldig i et år, efter den er udarbejdet.

## Tilstandsrapport

Du skal være opmærksom på, at der ud over einstallationsrapporten også er krav om en tilstandsrapport, for at der kan tegnes ejerskifteforsikring.

Læs mere om dette på [www.boligejer.dk/tilstandsrapport](http://www.boligejer.dk/tilstandsrapport)

## Ejerskifteforsikring

Når du køber et hus, kan du tegne en ejerskifteforsikring, hvis der er udarbejdet en einstallationsrapport og en tilstandsrapport.

Hvis du ikke tegner en ejerskifteforsikring, skal du normalt selv betale alle udgifter til udbedring af husets einstallationer, hvad enten ulovlige forhold eller funktionsfejl er nævnt i en einstallationsrapport eller ej.

Der kan være forskel på, hvad ejerskifteforsikringen dækker. Det fremgår af tilbuddet og betingelserne fra forsikringsselskabet. Lovgivningen fastsætter dog nogle minimumskrav for dækningens omfang.

Sælger skal betale den ene halvdel af forsikringspræmien. Du skal betale den anden. Selv om du har fået tilbud fra sælgers forsikringsselskab, må du gerne vælge et andet selskab. Sælger er dog ikke forpligtet til at betale mere end sit oprindelige tilbud, hvis præmien til det nye forsikringsselskab er højere.

### Om ejerskifteforsikring

- Ejerskifteforsikringen kan sikre dig mod større udgifter til blandt andet udbedring af skjulte ulovlige einstallationer.
- Du må normalt selv betale for udgifter til udbedring af mindre forhold ved einstallationerne, som ikke umiddelbart kan indebære risiko for personskade eller brand, vedligeholdelse samt udbedring af almindeligt slid og ælde.
- Forhold, der er beskrevet i einstallationsrapporten eller i tilstandsrapporten, er ikke dækket af ejerskifteforsikringen, medmindre forholdet er klart forkert beskrevet. Ejerskifteforsikringen dækker heller ikke forhold ved einstallationer, der er normale i ældre huse.

Du kan læse mere om ejerskifteforsikring på [www.forsikringsoplysningen.dk](http://www.forsikringsoplysningen.dk)



## Til dig, der skal sælge

Einstallatøren gennemgår installationer og installationsdele i bygningen for at afdække ulovlige forhold eller funktionsfejl.

Som sælger skal du give oplysninger efter din bedste overbevisning. Forkerte oplysninger kan være ansvarspådragende.

I einstallationsrapporten beskriver einstallatøren, om bygningens einstallationer var ulovlige efter de regler, der var gældende, da installationerne blev udført, eller om der er konstateret manglende eller nedsat funktion ved bygningens einstallationer.

Det er dig som sælger, der skal bestille eleftersynet. Efter gennemgangen af einstallationerne får du einstallationsrapporten fra einstallatøren. Det er vigtigt, at du læser einstallationsrapporten grundigt. Hvis du mener, at einstallatøren har skrevet noget forkert, for eksempel fordi han har misforstået dine oplysninger om einstallationernes funktionsdygtighed, skal du straks kontakte einstallatøren for at få det afklaret.

Du skal præsentere einstallationsrapporten for køberen sammen med et tilbud om en ejerskifteforsikring, inden køber underskriver købsaftalen. Samtidig skal du også præsentere en tilstandsrapport. Kun på den måde kan du blive fritaget for det normale 10-årige sælgeransvar.

## Hvad bruges oplysningerne til?

Oplysningerne i einstallationsrapporten indgår i et register, som administreres af Sikkerhedsstyrelsen.

Registret vil blive brugt til at planlægge Sikkerhedsstyrelsens kontroltilsyn. I forbindelse med denne kontrol vil oplysningerne også indgå i Sikkerhedsstyrelsens sagsbehandling.

Derudover vil registret blive anvendt til statistiske formål.

### Du kan kun blive fritaget for ansvaret, hvis du opfylder følgende fire punkter:

- Einstallationsrapporten er udarbejdet mindre end 1 år før den dag, hvor køberen modtager rapporten.
- Du har også fået udarbejdet tilstandsrapport.
- Du fremskaffer et tilbud på en ejerskifteforsikring og tilbyder at betale halvdelen af præmien.
- Du sikrer dig, at køberen er klar over, at dit 10-årige sælgeransvar er bortfaldet.

### Du skal dog være klar over, at du som sælger fortsat kan komme til at hæfte for:

- forhold uden for bygningen (for eksempel einstallationer ved fritstående havebelysning)
- hvis du bevidst eller groft uagtsomt har givet ukorrekte oplysninger i forbindelse med eleftersynet (for eksempel ved at fortie funktionsmangler, du har kendskab til).

## Sammenfatning af eleftersyn

Etage	Rum	IB	K0	K1	K2	K3	UN
Stuen	Eltavle	6	0	2	0	1	0
Stuen	Carport	1	0	0	0	0	0
Stuen	Børneværelse 1	2	0	0	1	0	0
Stuen	Børneværelse 2	3	0	0	0	0	0
Stuen	Bryggers	2	0	1	0	0	0
Stuen	Køkken	2	0	1	0	0	0
Stuen	Lavvoltsinstallation lamper på væg i køkken	2	0	1	0	0	3
Stuen	Gang	3	0	0	0	0	0
Stuen	Badeværelse	2	0	0	0	0	0
Stuen	Børneværelse 3	3	0	0	0	0	0
Stuen	Spisestue	3	0	0	0	0	0
Stuen	Stue	3	0	0	0	0	0
Stuen	Loftrum	0	0	0	0	0	0
Stuen	Uden på bygningen	1	0	0	0	0	0
Generelt	–	4	0	1	0	0	0

### Forklaring af karakterer

Einstallatøren giver hvert ulovligt forhold eller hver funktionsfejl en karakter, der svarer til, hvor alvorligt forholdet er:

- **IB** – Ingen bemærkninger
- **K0** – Praktisk eller kosmetisk mangel
- **K1** – Ulovligt forhold, som ikke umiddelbart er farligt, og som ikke påvirker funktionsdygtigheden
- **K2** – Ulovligt forhold, som på længere sigt kan indebære risiko for personskade eller brand og/eller manglende eller mangelfuld funktionsdygtighed i en mindre og afgrænset del af installationen
- **K3** – Ulovligt forhold, som umiddelbart eller på kort sigt kan indebære risiko for personskade eller brand og/eller manglende eller mangelfuld funktionsdygtighed i en væsentlig eller omfattende del af installationen
- **UN** – Bør undersøges nærmere

## Einstallationens tilstand

### Stuen

#### Eltavle

Spørgsmål	Svar	Karakter	Note
Er tavlen let tilgængelig for betjening?	Ja		
Er tavlekapningen intakt?	Ja		
Er tavlen opmærket korrekt?	Nej	K1	Der mangler mærkning om tilhørsforhold
Er der det krævede antal lysgrupper?	Ja		
Er der fejlstrømsafbryder (HFI- eller HPFI-afbryder)?	Ja		
Fungerer fejlstrømsafbryderen korrekt ved kontrolmåling?	Nej	K3	Den kobler ikke ud.
Slår fejlstrømsafbryderen fra ved påvirkning af testknappen?	Ja		
Er hele installationen beskyttet mod indirekte berøring?	Ja		
Er der anvendt sikringer svarende til einstallationen?	Nej	K1	Der mangler bundskrue eller pasring.
Er der en virksom jordforbindelse?	Ikke relevant		

**Carport**

Spørgsmål	Svar	Karakter	Note
Er der det krævede antal stikkontakter?	Ikke relevant		
Er der fremført beskyttelsesleder til stikkontakter og andre tilslutningssteder?	Ikke relevant		
Er der dåser bag stikkontakter og afbrydere, og er de installeret korrekt?	Ikke relevant		
Er der dåser bag/over lampeudtag, og er de installeret korrekt?	Ja		
Hvad har været adskilt?	–		Afbryder

**Børneværelse 1**

Spørgsmål	Svar	Karakter	Note
Er der det krævede antal 220 / 250 V stikkontakter?	Ja		
Er der fremført beskyttelsesleder til stikkontakter og andre tilslutningssteder?	Ikke relevant		
Er der dåser bag stikkontakter og afbrydere, og er de installeret korrekt?	Nej	K2	Dåse ikke korrekt fastgjort
Er der dåser bag/over lampeudtag, og er de installeret korrekt?	Ja		
Hvad har været adskilt?	–		Stikkontakt i hjørne

**Børneværelse 2**

Spørgsmål	Svar	Karakter	Note
Er der det krævede antal 220 / 250 V stikkontakter?	Ja		
Er der fremført beskyttelsesleder til stikkontakter og andre tilslutningssteder?	Ikke relevant		
Er der dåser bag stikkontakter og afbrydere, og er de installeret korrekt?	Ja		
Er der dåser bag/over lampeudtag, og er de installeret korrekt?	Ja		
Hvad har været adskilt?	–		Afbryder og stikkontakt

**Bryggers**

Spørgsmål	Svar	Karakter	Note
Er der det krævede antal stikkontakter?	Ja		
Er der fremført beskyttelsesleder til stikkontakter og andre tilslutningssteder?	Ikke relevant		
Er der dåser bag stikkontakter og afbrydere, og er de installeret korrekt?	Nej	K1	Flere afbryder/stikkontakter er
Er der dåser bag/over lampeudtag, og er de installeret korrekt?	Ja		
Er fastmonterede og stationære brugsgenstande (fx vaskemaskine og tørretumbler) forbundet til beskyttelseslederen?	Ikke relevant		
Hvad har været adskilt?	–		Afbryder på hjørne

**Køkken**

Spørgsmål	Svar	Karakter	Note
Er der det krævede antal 220/250 V stikkontakter?	Ja		
Er der fremført beskyttelsesleder til stikkontakter og andre tilslutningssteder?	Ikke relevant		
Er stikkontakterne fordelt på to lysgrupper?	Ikke relevant		
Er der dåser bag stikkontakter og afbrydere, og er de installeret korrekt?	Ja		
Er der dåser bag/over lampeudtag, og er de installeret korrekt?	Nej	K1	Der er for store åbninger ved dåse
Er fastmonterede og stationære brugsgenstande (fx komfur og opvaskemaskine) forbundet til beskyttelseslederen?	Ikke relevant		
Hvad har været adskilt?	–		Lampeudtag ved vindue

**Lavvoltsinstallation lamper på væg i køkken**

Spørgsmål	Svar	Karakter	Note
Er der en oversigtstegning over installationen?	Ikke relevant		
Er strømforsyninger fastgjort?	UN		Ikke muligt at finde strømforsyning
Er der anvendt sikringer svarende til installationen?	UN		Ikke muligt at finde strømforsyning
Er der anvendt korrekt ledningsmateriel og tværsnit?	Nej	K1	Tvillingeledning indmuret direkte i væg
Er belysningsarmaturer anvendt og placeret korrekt, jf. fabrikantanvisning?	UN		Ingen dokumentation
Er ledningssamlinger foretaget korrekt?	Ja		
Er loftet ved lamperne fri for brandtilløb?	Ja		
Hvad har været adskilt?	–		Lampe til venstre

**Gang**

Spørgsmål	Svar	Karakter	Note
Er der det krævede antal 220 / 250 V stikkontakter?	Ja		
Er der fremført beskyttelsesleder til stikkontakter og andre tilslutningssteder?	Ikke relevant		
Er der dåser bag stikkontakter og afbrydere, og er de installeret korrekt?	Ja		
Er der dåser bag/over lampeudtag, og er de installeret korrekt?	Ja		
Hvad har været adskilt?	–		Afbryder på hjørne

**Badeværelse**

Spørgsmål	Svar	Karakter	Note
Er der den krævede stikkontakt?	Ikke relevant		
Er der fremført beskyttelsesleder til stikkontakter og andre tilslutningssteder?	Ikke relevant		
Er der dåser bag stikkontakter og afbrydere, og er de installeret korrekt?	Ikke relevant		
Er der dåser bag / over lampeudtag, og er de installeret korrekt?	Ja		
Er fastmonterede og stationære brugsgenstande (fx vaskemaskine og tørretumbler) forbundet til beskyttelseslederen?	Ikke relevant		
Er installationen og brugsgenstande korrekt placeret i forhold til beskyttelsen mod vand?	Ja		
Hvad har været adskilt?	–		

**Børneværelse 3**

Spørgsmål	Svar	Karakter	Note
Er der det krævede antal 220 / 250 V stikkontakter?	Ja		
Er der fremført beskyttelsesleder til stikkontakter og andre tilslutningssteder?	Ikke relevant		
Er der dåser bag stikkontakter og afbrydere, og er de installeret korrekt?	Ja		
Er der dåser bag/over lampeudtag, og er de installeret korrekt?	Ja		
Hvad har været adskilt?	–		

**Spisestue**

Spørgsmål	Svar	Karakter	Note
Er der det krævede antal 220 / 250 V stikkontakter?	Ja		
Er der fremført beskyttelsesleder til stikkontakter og andre tilslutningssteder?	Ikke relevant		
Er der dåser bag stikkontakter og afbrydere, og er de installeret korrekt?	Ja		
Er der dåser bag/over lampeudtag, og er de installeret korrekt?	Ja		
Hvad har været adskilt?	–		Afbryder ved ydervæg



**Stue**

Spørgsmål	Svar	Karakter	Note
Er der det krævede antal 220 / 250 V stikkontakter?	Ja		
Er der fremført beskyttelsesleder til stikkontakter og andre tilslutningssteder?	Ikke relevant		
Er der dåser bag stikkontakter og afbrydere, og er de installeret korrekt?	Ja		
Er der dåser bag/over lampeudtag, og er de installeret korrekt?	Ja		
Hvad har været adskilt?	–		Afbryder og stikkontakt ved dør

**Loftrum**

Spørgsmål	Svar	Karakter	Note
Er der det krævede antal stikkontakter?	Ikke relevant		
Er der fremført beskyttelsesleder til stikkontakter og andre tilslutningssteder?	Ikke relevant		
Er der dåser bag stikkontakter og afbrydere, og er de installeret korrekt?	Ikke relevant		
Er der dåser bag/over lampeudtag, og er de installeret korrekt?	Ikke relevant		
Hvad har været adskilt?	–		

## Uden på bygningen

Spørgsmål	Svar	Karakter	Note
Er der fremført beskyttelsesleder til stikkontakter og andre tilslutningssteder?	Ikke relevant		
Er brugsgenstande (fx lamper) forbundet til beskyttelseslederen?	Ikke relevant		
Har det elektriske materiel den korrekte kapslingsklasse?	Ja		
Hvad har været adskilt?	–		

## Besøget

Einstallationen gennemgået:	29.09.2016
Gennemgangen foretaget af:	
Starttidspunkt:	09:30
Sluttidspunkt:	10:45

Spørgsmål	Svar	Note
Var der adgang til alle rum?	Ja	–
Blev alle rum gennemgået?	Ja	–

## Generelt

Spørgsmål	Svar	Karakter	Note
Er al materiel fastgjort?	Ja		
Er der låg på dåser og rosetter?	Ja		
Er der anvendt korrekt ledningsmateriel som fast installation?	Nej	K1	Lavvoltsinstallation
Er installationen beskyttet mod fysisk overlast?	Ja		
Er samlinger anbragt i dåser?	Ja		

## Sælgers oplysninger om funktionsdygtighed

Spørgsmål	Svar	Note
Fungerer hele elinstallationen?	Ja	–
Stemmer sælgers oplysninger om funktionsdygtigheden overens med gennemgangen	Ja	–

## Stamoplysninger

### Boligen

Adresse	Åglimt 27
Postnr. og by	6040 Egtved
Opført år	1966
Tilbygning opført år	1976
Samlet bygningsareal	131
Særlige oplysninger om ejendommen	

### Boligens ejer

Adresse	Åglimt 27
Navn	Tage Andersen
Postnr. og by	6040 Egtved
Email	
Telefon	0000

# SPAR PÅ ENERGIEN I DIN BYGNING

- status og forbedringer

Energimærkningsrapport

31394

Åglimt 27

6040 Egtved



Bygningens energimærke:



Gyldig fra 4. juli 2013

Til den 4. juli 2020.

Energimærkningsnummer 311007262

ENERGI  
STYRELSEN

Denne rapport er udskrevet fra [www.boligejer.dk](http://www.boligejer.dk), og er derfor tilgængelig for offentligheden. Det faktiske energiforbrug i bygningen fremgår ikke af rapporten, da denne oplysning er fortrolig for enfamiliehuse.

## ENERGIKONSULENTENS BEDSTE ANBEFALINGER

I denne rapport gennemgås både bygningens energimærkning, status for bygningen og en række forslag til forbedringer. Mine bedste anbefalinger til at nedsætte energiforbruget i bygningen er vist her.

Med venlig hilsen

Carsten Brejning

### Arkitektfirmaet Brejning og Nøttrup

Kingosvej 19, 6000 Kolding  
 www.brejning-nottrup.dk  
 carsten.brejning@stofanet.dk  
 tlf. 40962200

Mulighederne for Åglimt 27, 6040 Egtved

### Varmefordeling

	Investering	Årlig besparelse
<b>AUTOMATIK</b> Der er ikke installeret udefølere		
<b>FORBEDRING</b> Ud over andet automatik i de enkelte rum, monteres automatik der styres efter udetemperatur. Denne overstyrer regulering i de enkelte rum.	3.800 kr.	2.000 kr. 0,41 ton CO <sub>2</sub>

### Gulve

	Investering	Årlig besparelse
<b>LINJETAB</b> Linjetab med hulmur, terrændæk med trægulve, eller klinke		
<b>FORBEDRING</b> Vælges udvendig isolering af facader, isoleres langs sokkel udvendig side med egnet isoleringsmateriale, og afsluttet med puds i væv	16.000 kr.	2.700 kr. 0,57 ton CO <sub>2</sub>

## Ydervægge

	Investering	Årlig besparelse
<b>MASSIVE YDERVÆGGE</b> Ydervægge ved radiatorniche består af 23 cm massiv teglvæg. Ydervægge mod garage består af 12 cm massiv teglvæg.		
<b>FORBEDRING</b> Fjernelse af eventuelle eksisterende beklædning og montering af indvendig isoleringsvæg på massive ydermure til i alt 200 mm isolering, effektiv dampspærre og afsluttet med godkendt beklædning. Der udføres nye lysninger og bundstykke ved vinduer, og tekniske installationer føres med ud i ny væg. Alternativt foreslås en udvendig efterisolering med tilsvarende isoleringstykkelse. Den udvendige efterisolering afsluttes med en facadepudsløsning eller en pladebeklædning. Vinduerne skal muligvis flyttes med ud i facaderne eller alternativt udskiftes helt i forbindelse hermed. Den udvendige isoleringsløsning er teknisk bedre, idet problemer med kuldebroer i konstruktionerne stort set elimineres og husets facader kommer herved ind på den varme side af isoleringen. Endvidere indebærer det i langt mindre grad gener for husets brugere under udførelsen. Facadernes udseende ændres dog markant herved, og det skal forinden arbejdet igangsættes undersøges, om lokale bestemmelser evt. hindrer en sådan ændring i bygningens udseende. Udvendig efterisolering af ydervægskonstruktioner er mere energieffektiv end tilsvarende indvendig isolering, da langt de fleste og væsentligste kuldebroer i væggen brydes. Samtidig er indvendig efterisolering næsten ligeså dyrt som udvendig efterisolering, og som nævnt en besværlig løsning, der kræver tæt dampspærre, hvilket kan være svært at realisere i praksis. Prisoverslaget er baseret på den udvendige løsning. Fjernelse af eventuelle eksisterende beklædning og montering af indvendig isoleringsvæg på massive ydermure til i alt 250 mm isolering, effektiv dampspærre og afsluttet med godkendt beklædning, isoleringen udføres på side mod garage.hvilket indebærer det i langt mindre grad gener for husets brugere under udførelsen.. Udvendig efterisolering af ydervægskonstruktioner er mere energieffektiv end tilsvarende indvendig isolering, da langt de fleste og væsentligste kuldebroer i væggen brydes. Samtidig er indvendig efterisolering næsten ligeså dyrt som udvendig efterisolering, og som nævnt en besværlig løsning, der kræver tæt dampspærre, hvilket kan være svært at realisere i praksis. Prisoverslaget er baseret på den udvendige løsning.	53.900 kr.	5.700 kr. 1,21 ton CO <sub>2</sub>

# ENERGIMÆRKET

## FORMÅLET MED ENERGIMÆRKNINGEN

Energimærkning af bygninger har to formål:

1. Mærkningen synliggør bygningens energiforbrug og er derfor en form for varedeklaration, når en bygning eller lejlighed sælges eller udlejes.
2. Mærkningen giver et overblik over de energimæssige forbedringer, som er rentable at gennemføre – hvad de går ud på, hvad de koster at gennemføre, hvor meget energi og CO<sub>2</sub> man sparer, og hvor stor besparelse der kan opnås på el- og varmeregninger.

Mærkningen udføres af en energikonsulent, som måler bygningen op og undersøger kvaliteten af isolering, vinduer og døre, varmeinstallation m.v. På det grundlag beregnes bygningens energiforbrug under standardbetingelser for vejr, familiestørrelse, driftstider, forbrugsvaner m.v.

Det beregnede forbrug er en ret præcis indikator for bygningens energimæssige kvalitet – i modsætning til det faktiske forbrug, som naturligvis er stærkt afhængigt både af vejret og af de vaner, som bygningens brugere har. Nogle sparer på varmen, mens andre fyrer for åbne vinduer eller har huset fuldt af teenagere, som bruger store mængder varmt vand. Mærket fortæller altså om bygningens kvalitet – ikke om måden den bruges på, eller om vinteren var kold eller mild.



## BYGNINGENS ENERGIMÆRKE

Bygninger, der opfylder energirammen i bygningsreglementet for 2010 (BR10), har energimærke A1 eller A2. A1 repræsenterer bygningsreglementets krav til lavenergibygninger i 2015. A2 repræsenterer bygninger der opfylder bygningsreglements almindelige krav til energirammen.

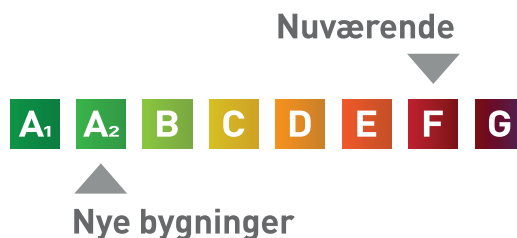
På energimærkningskalaen vises bygningens energimærke.

### Beregnet varmeforbrug pr. år:

**2.611,8 m<sup>3</sup> naturgas**

**27.679 kr.**

**5,86 ton CO<sub>2</sub> udledning**



## BYGNINGEN

Her ses beskrivelsen af bygningen og energibesparelserne, som energikonsulenten har fundet. For de bygningsdele, hvor der er fundet energibesparelser, er der en beskrivelse af hvordan bygningen er i dag, og så selve besparelsesforslaget. For hvert besparelsesforslag er anført den årlige besparelse i kroner og i CO<sub>2</sub>-udledningen, som forslaget vil medføre.

Hvis investeringen er rentabel, er investeringen også anført. Rentabilitet betyder, at energibesparelsen kan tilbagebetale investeringen inden de komponenter, der indgår i besparelsen, skal udskiftes igen. Hvis dette ikke er tilfældet, anses investeringen ikke at være rentabel, og investeringen er ikke anført.

Man skal være opmærksom på, at der er en række besparelsesforslag, der i følge bygningsreglementet BR10, skal gennemføres i forbindelse med reovering eller udskiftninger af bygningsdele eller bygningskomponenter.

Tag og loft	Investering	Årlig besparelse
<b>LOFT</b> Loft mod uopvarmet tagrum (tidligere builtuptag, er skønnet isoleret med 100 mm mineraluld)		
<b>FORBEDRING</b> Isolering af loft mod uopvarmet tagrum til i alt 400 mm. Inden Isolering af loft igangsættes skal det undersøges nærmere om de eksisterende konstruktioner er tilstrækkelig tætte. Evt. udførelse af ny dampspærre eller udbedring af utætheder skal tillægges de anførte overslagspriser. Fjernelse af dele af gammel tag/tagbelægning fra builtuptaget skal tillægges overslagsprisen. der skal sikres mod kondens og fugtdannelse i konstruktionen	13.000 kr.	700 kr. 0,15 ton CO <sub>2</sub>
<b>LOFT</b> Loft mod uopvarmet tagrum er isoleret med 200 mm mineraluld.		
<b>FORBEDRING VED RENOVERING</b> Isolering af loft mod uopvarmet tagrum til i alt 450 mm. Inden Isolering af loft igangsættes skal det undersøges nærmere om de eksisterende konstruktioner er tilstrækkelig tætte. Evt. udførelse af ny dampspærre eller udbedring af utætheder skal tillægges de anførte overslagspriser. Evt. etablering af gangbro eller hævnning af eksisterende gangbro eller gulvbrædder i tagrummet skal også tillægges overslagsprisen.		1.200 kr. 0,24 ton CO <sub>2</sub>



## Ydervægge

	Investering	Årlig besparelse
<p><b>HULE YDERVÆGGE</b></p> <p>Ydervægge er udført som 30 cm hulmur. Vægge består udvendigt og indvendigt af en halvstens teglmur med 75 mm hulrum. Hulrummet er efterisoleret med mineraluld og mineraluldsgranulat.</p>		
<p><b>FORBEDRING VED RENOVERING</b></p> <p>Ind- eller udvendig efterisolering til i alt 150 mm mineraluld. Inden isoleringsarbejdet påbegyndes bør godkendt isolatør vurdere, om ydervægge er velegnet til isolering. Visse ydervægge egner sig ikke tilefterisolering, da der kan opstå fugtproblemer og afskalning af facaden. Herudover udføres enten en indvendig isoleringsvæg på ydermure med 150 mm isolering, effektiv dampspærre og afsluttet med godkendt beklædning. Der udføres nye lysninger og bundstykke ved vinduer, og tekniske installationer føres med ud i ny væg. Alternativt foreslås en udvendig isolering, ligeledes med 150 mm isolering, som afsluttes med en facadepudsløsning eller en pladebeklædning. Vinduerne skal muligvis flyttes med ud i facaderne eller alternativt udskiftes helt i forbindelse hermed. Den udvendige isoleringsløsning er teknisk bedre, idet problemer med kuldebroer i konstruktionerne stort set elimineres og husets facader kommer herved ind på den varme side af isoleringen. Endvidere indebærer det i langt mindre grad gener for husets brugere under udførelsen. Facadernes udseende ændres dog markant herved, og det skal forinden arbejdet igangsættes undersøges, om de lokale myndigheder tillader en sådan ændring i bygningens udseende. I prisoverslaget er ikke medregnet eventuelle udgifter til ændringer af tag, udhæng og tagrender</p>		2.800 kr. 0,59 ton CO <sub>2</sub>
<p><b>MASSIVE YDERVÆGGE</b></p> <p>Ydervægge ved radiatorniche består af 23 cm massiv teglvæg. Ydervægge mod garage består af 12 cm massiv teglvæg.</p>		
<p><b>FORBEDRING</b></p> <p>Fjernelse af eventuelle eksisterende beklædning og montering af indvendig isoleringsvæg på massive ydermure til i alt 200 mm isolering, effektiv dampspærre og afsluttet med godkendt beklædning. Der udføres nye lysninger og bundstykke ved vinduer, og tekniske installationer føres med ud i ny væg. Alternativt foreslås en udvendig efterisolering med tilsvarende isoleringstykkelse. Den udvendige efterisolering afsluttes med en facadepudsløsning eller en pladebeklædning. Vinduerne skal muligvis flyttes med ud i facaderne eller alternativt udskiftes helt i forbindelse hermed. Den udvendige isoleringsløsning er teknisk bedre, idet problemer med kuldebroer i konstruktionerne stort set elimineres og husets facader kommer herved ind på den varme side af isoleringen. Endvidere indebærer det i langt mindre grad gener for husets brugere under udførelsen. Facadernes udseende ændres dog markant herved, og det skal forinden arbejdet igangsættes undersøges, om lokale bestemmelser evt. hindrer en sådan ændring i bygningens udseende. Udvendig efterisolering af ydervægskonstruktioner er mere energieffektiv end tilsvarende indvendig isolering, da langt de fleste og væsentligste kuldebroer i væggen brydes. Samtidig er indvendig efterisolering næsten ligeså dyrt som udvendig efterisolering, og som nævnt en besværlig løsning, der kræver tæt dampspærre, hvilket kan være svært at realisere i praksis. Prisoverslaget er baseret på den udvendige løsning.</p>	53.900 kr.	5.700 kr. 1,21 ton CO <sub>2</sub>

<p>Fjernelse af eventuelle eksisterende beklædning og montering af indvendig isoleringsvæg på massive ydermure til i alt 250 mm isolering, effektiv dampspærre og afsluttet med godkendt beklædning, isoleringen udføres på side mod garage.hvilket indebærer det i langt mindre grad gener for husets brugere under udførelsen.. Udvendig efterisolering af ydervægskonstruktioner er mere energieffektiv end tilsvarende indvendig isolering, da langt de fleste og væsentligste kuldebroer i væggen brydes. Samtidig er indvendig efterisolering næsten ligeså dyrt som udvendig efterisolering, og som nævnt en besværlig løsning, der kræver tæt dampspærre, hvilket kan være svært at realisere i praksis. Prisoverslaget er baseret på den udvendige løsning.</p>		
<p><b>LETTE YDERVÆGGE</b> Ydervægge under vinduer mod terrasse i stue er udført som let konstruktion med beklædning ud- og indvendig. Hulrum mellem beklædninger er skønnet isoleret med 75 mm mineraluld.</p>		
<p><b>FORBEDRING VED RENOVERING</b> Fjernelse af eksisterende beklædning og montering af indvendig isoleringsvæg på lette ydermure til i alt 200 mm isolering, effektiv dampspærre og afsluttet med godkendt beklædning. Der udføres nye lysninger og bundstykke ved vinduer, og tekniske installationer føres med ud i ny væg.</p>		<p>100 kr. 0,01 ton CO<sub>2</sub></p>

## Vinduer, døre ovenlys mv.

	Investering	Årlig besparelse
<p><b>VINDUER</b> Faste vinduer med et fag. Vinduerne er monteret med tolags termorude. Oplukkelige vinduer med flere fag. Vinduerne er monteret med tolags termorude. Terrassedør med en rude af tolags termoglas.</p>		
<p><b>FORBEDRING</b> Vinduerne udskiftes til nye vinduer med faste rammer og tolags energiruder med varm kant. Vinduerne udskiftes til nye oplukkelige vinduer med tolags energiruder og varm kant. Terrassedøren udskiftes med en ny, som er monteret med tolags energirude og varm kant.</p>	<p>75.300 kr.</p>	<p>2.700 kr. 0,56 ton CO<sub>2</sub></p>
<p><b>OVENLYS</b> Ovenlysvindue i bryggers</p>		
<p><b>FORBEDRING VED RENOVERING</b> Ovenlysvinduerne udskiftes til nye med tolags energiruder og varm kant.</p>		<p>500 kr. 0,09 ton CO<sub>2</sub></p>

<b>YDERDØRE</b> Massiv yderdør er uisoleret.		
<b>FORBEDRING</b> Udskiftning af yderdør til ny dør med isolerede fyldninger.	5.300 kr.	400 kr. 0,08 ton CO <sub>2</sub>
<b>YDERDØRE</b> Yderdør med to ruder af tolags termoglas.		
<b>FORBEDRING</b> Yderdøren udskiftes med en ny, som er monteret med tolags energirude og varm kant.	8.300 kr.	300 kr. 0,06 ton CO <sub>2</sub>
<b>Gulve</b>	Investering	Årlig besparelse
<b>TERRÆNDÆK</b> Terrændæk bad og køkken er udført i beton og slidlagsgulv. Gulvet er skønt isoleret med 150 mm letklinker under betonen.		
<b>FORBEDRING VED RENOVERING</b> Fjernelse af eksisterende terrændæk og udgravning til underkant af ny isolering, der afrettes i tyndt sandlag. Der isoleres med 300 mm fast mineraluld eller polystyrenplader, og afsluttes med 10 cm beton og slidlagsgulve. Hvis gulve forsynes med gulvvarme øges isoleringen til 350 mm. Overside af slidlag afpasses ny gulvbelægning. Eksisterende installationer efterisoleres og fastholdes for senere indstøbning. Hvis der er samlinger på rør må disse ikke indstøbes. Alternativt udføres nye installationer. Nye installationer er ikke indregnet i investeringen.		500 kr. 0,10 ton CO <sub>2</sub>
<b>TERRÆNDÆK</b> Terrændæk tilbygning og fyrrum er skønt udført i lecabeton på sand		
<b>FORBEDRING VED RENOVERING</b> Fjernelse af eksisterende terrændæk og udgravning til underkant af ny isolering, der afrettes i tyndt sandlag. Der isoleres med 300 mm fast mineraluld eller polystyrenplader, og afsluttes med 10 cm beton og slidlagsgulve. Hvis gulve forsynes med gulvvarme øges isoleringen til 350 mm. Overside af slidlag afpasses ny gulvbelægning. Eksisterende installationer efterisoleres og fastholdes for senere indstøbning. Hvis der er samlinger på rør må disse ikke indstøbes. Alternativt udføres nye installationer. Nye installationer er ikke indregnet i investeringen.		800 kr. 0,15 ton CO <sub>2</sub>

<p><b>TERRÆNDÆK</b> Terrændæk er udført i beton og med strøgulve der er isoleret med 50 mm mineraluld mellem strøer. Under betonen er gulvet uisolaret.</p>		
<p><b>FORBEDRING VED RENOVERING</b> Fjernelse af eksisterende terrændæk og udgravning til underkant af ny isolering, der afrettes i tyndt sandlag. Der isoleres med 250 mm fast mineraluld eller polystyrenplader, og afsluttes med 10 cm beton og slidlagsgulve. Hvis gulve forsynes med gulvvarme øges isoleringen til 300 mm. Overside af slidlag afpasses ny gulvbelægning. Eksisterende installationer efterisoleres og fastholdes for senere indstøbning. Der isoleres yderligere mellem strøer med 100 mm isolering. Hvis der er samlinger på rør må disse ikke indstøbes. Alternativt udføres nye installationer. Nye installationer er ikke indregnet i investeringen. inden en gennemførelse skal sikres funderingsforhold er egnet</p>		<p>1.000 kr. 0,20 ton CO<sub>2</sub></p>
<p><b>LINJETAB</b> Linjetab med hulmur, terrændæk med trægulve, eller klinke</p>		
<p><b>FORBEDRING</b> Vælges udvendig isolering af facader, isoleres langs sokkel udvendig side med egnet isoleringsmateriale, og afsluttet med puds i væv</p>	<p>16.000 kr.</p>	<p>2.700 kr. 0,57 ton CO<sub>2</sub></p>
<p><b>Ventilation</b></p>	<p>Investering</p>	<p>Årlig besparelse</p>
<p><b>VENTILATION</b> Der er naturlig ventilation i hele bygningen i form af aftræksventiler i beboelsesrum og mekanisk udsugning fra emhætte i køkken og mekanisk udsugning i bad. Bygningen er normal tæt, da konstruktionssamlinger og fuger ved vindues- og døråbninger, samt tætningslister i vinduer og udvendige døre er rimelig intakte.</p>		

## VARMEANLÆG

Varmeanlæg	Investering	Årlig besparelse
<p><b>KEDLER</b></p> <p>Ejendommen opvarmes med naturgas. Kedel er installeret i baggang. Anlægget er et centralvarmeanlæg. Kedlen er en ny kondenserende kedelunit med indbygget varmtvandsbeholder, isoleret og med kappe. Kedlen er forsynet med ny gasbrænder. Der er integreret modulerende pumpe til cirkulation.</p>		
<p><b>VARMEPUMPER</b></p> <p>Der er ingen varmepumpe i bygningen.</p>		
<p><b>SOLVARME</b></p> <p>Der er intet solvarmeanlæg på bygningen.</p> <p>Varmt brugsvand produceres i 60 l præisoleret vandvarmer, fabrikat Metro type Cabinet.</p>		
<p><b>FORBEDRING VED RENOVERING</b></p> <p>Montering af solfanger på taget som vakuumrør (Piperør) med 1 lag dækglas. Solvarmebeholder (se under afsnittet for varmtvandsbeholdere) skal være med en kapacitet på 50 liter pr. kvm solfanger, dog minimum 200 liter. Beholder forsynes med elpatron til opvarmning af brugsvand i kolde perioder. Der monteres tilslutningsrør til solfanger, der forsynes med pumpeenhed. For at udnytte solvarmen fuldt ud tilsluttes anlægget det eksisterende varmeanlæg via varmeveksler. Det vil være optimalt at tilslutte til gulvarme, da der ikke kræves så store driftstemperaturer.</p> <p>Ved installation af solvarme installeres samtidig ny varmtvandsbeholder, til opbevaring af varmeproduktionen når der er solskinstimer</p>		2.100 kr. 0,41 ton CO <sub>2</sub>

Varmefordeling	Investering	Årlig besparelse
<p><b>VARMEFORDELING</b></p> <p>Den primære opvarmning af ejendommen sker via radiatorer i opvarmede rum. Varmefordelingsrør er udført som to-strengs anlæg. Der er desuden gulvarme i bad og køkken</p>		
<p><b>VARMERØR</b></p> <p>Varmetab fra rør tilgår boligen opvarmning, grundet rør er placeret på den varme side af klimaskærmen</p>		

<b>VARMEFORDDELINGSPUMPER</b> På varmfordelingsanlægget er monteret en ældre pumpe med trinregulering med en effekt på 75 W. Pumpen er af fabrikat Grundfos		
<b>FORBEDRING</b> Montering af ny automatisk modulerende cirkulationspumpe på varmfordelingsanlæg. Det vurderes at pumpe kan udskiftes til en pumpe med lavere effekt, som Grundfos Alpha2.	5.000 kr.	1.000 kr. 0,27 ton CO <sub>2</sub>
<b>AUTOMATIK</b> Der er ikke installeret udeføler		
<b>FORBEDRING</b> Ud over andet automatik i de enkelte rum, monteres automatik der styres efter udetemperatur. Denne overstyrer regulering i de enkelte rum.	3.800 kr.	2.000 kr. 0,41 ton CO <sub>2</sub>
<b>AUTOMATIK</b> Der er monteret termostatiske reguleringsventiler på radiatorer til regulering af korrekt rumtemperatur.		

## VARMT VAND

### Varmt vand

Investering      Årlig  
besparelse

#### VARMT VAND

I beregningen er der indregnet et varmtvandsforbrug på 250 liter pr. m<sup>2</sup> opvarmet boligareal pr. år.

### ENERGIKONSULENTENS SUPPLERENDE KOMMENTARER

Nogle konstruktioner er skjulte, og tegningsmaterialet beskriver ikke konstruktionernes isolering fuldt ud. Derfor er enkelte af de eksisterende konstruktioner anslåede.

## RENTABLE BESPARELSFORSLAG

Herunder vises forslag til energibesparelser der skønnes at være rentable at gennemføre. At være rentabel betyder her, at besparelsen kan tilbagebetale investeringen inden de komponenter, der indgår i besparelsesforslaget, skal udskiftes igen.

F.eks. hvis forslaget er udskiftning af en cirkulationspumpe, forventes pumpen at leve i 10 år, og besparelsesforslaget anses at være rentabel hvis besparelsen kan tilbagebetale investeringen over 10 år. Hvis besparelsesforslaget er efterisolering af en hulmur ved indblæsning af granulat, er levetiden 40 år, og besparelsesforslaget er rentabelt hvis investeringen kan tilbagebetales over 40 år.

For hvert besparelsesforslag vises investeringen, besparelsen i energi og besparelsen i kr. ved nedsættelsen af energiregningen.

Hvis besparelsesforslaget medfører, at forbruget af en given energiform stiger, så vil stigningen være anført med et minus foran. Det vil f.eks. typisk tilfældet ved udskiftning et oliefyr med en varmepumpe, hvor forbruget af olie erstattes med et elforbrug til varmepumpen.

Priser er inkl. moms.

Emne	Forslag	Investering	Årlig besparelse i energienheder	Årlig besparelse
<b>Bygning</b>				
Loft	Isolering af loft mod uopvarmet tagrum til i alt 400 mm.	13.000 kr.	65,5 m <sup>3</sup> naturgas 4 kWh el	700 kr.
Massive ydervægge	Efterisolering af massive ydervægge til i alt 200 mm.	53.900 kr.	530,0 m <sup>3</sup> naturgas 30 kWh el	5.700 kr.
Vinduer	Udskiftning af vindue til tolags energirude	75.300 kr.	245,5 m <sup>3</sup> naturgas 14 kWh el	2.700 kr.
Yderdøre	Montage af ny massiv, isoleret yderdør mellem fyrrum og garage	5.300 kr.	33,6 m <sup>3</sup> naturgas 2 kWh el	400 kr.
Yderdøre	Udskiftning til ny yderdør med tolags energirude	8.300 kr.	26,4 m <sup>3</sup> naturgas 2 kWh el	300 kr.
Linjetab	linietab langs sokkel, gulv, ydervæg	16.000 kr.	251,8 m <sup>3</sup> naturgas 14 kWh el	2.700 kr.



**Varmeanlæg**

Varmefordelings pumper	Montering af ny cirkulationspumpe på varmeanlæg, som Alpha2 på 32 W	5.000 kr.	414 kWh el	1.000 kr.
Automatik	Montage af udeføler	3.800 kr.	180,0 m <sup>3</sup> naturgas 10 kWh el	2.000 kr.

## BESPARELSESFORSLAG VED RENOVERING ELLER REPARATIONER

Her vises besparelsesforslag hvor energibesparelsen ikke kan tilbagebetale investeringen inden de komponenter, der indgår i besparelsesforslaget, skal udskiftes igen. Det vil dog ofte være fordelagtigt at overveje disse besparelsesforslag hvis bygningen skal renoveres eller hvis der er bygningskomponenter, der alligevel skal udskiftes.

Investeringen til forslagene er ikke angivet, da investeringen vil afhænge af den konkrete renovering, som skal ske i forbindelse med besparelsesforslaget.

Priser er inkl. moms

Emne	Forslag	Årlig besparelse i energienheder	Årlig besparelse
<b>Bygning</b>			
Loft	Isolering af loft mod uopvarmet tagrum til i alt 450 mm.	105,5 m <sup>3</sup> naturgas 6 kWh el	1.200 kr.
Hule ydervægge	Isolering af hule ydervægge ved montering af 150 mm isolerede forsatsvægge eller tilsvarende udvendig isolering.	257,3 m <sup>3</sup> naturgas 14 kWh el	2.800 kr.
Lette ydervægge	Efterisolering af lette ydervægge til i alt 200 mm.	6,4 m <sup>3</sup> naturgas 1 kWh el	100 kr.
Ovenlys	Udskiftning af ovenlysvindue til tolags energirude	40,0 m <sup>3</sup> naturgas 2 kWh el	500 kr.
Terrændæk	Udførelse af nyt terrændæk med i alt 300 mm sundolitt	41,8 m <sup>3</sup> naturgas 3 kWh el	500 kr.
Terrændæk	Udførelse af nyt terrændæk med i alt 300 mm sundolitt	66,4 m <sup>3</sup> naturgas 4 kWh el	800 kr.
Terrændæk	Udførelse af nyt terrændæk med i alt 350 mm isolering	87,3 m <sup>3</sup> naturgas 5 kWh el	1.000 kr.
<b>Varme anlæg</b>			
Solvarme	Montering af solfanger, vakuumrør og beholder til varme og brugsvand	220,9 m <sup>3</sup> naturgas -131 kWh el	2.100 kr.

## BAGGRUNDSINFORMATION

### OPLYST FORBRUG INKL. AFGIFTER

Denne rapport er udskrevet fra [www.boligejer.dk](http://www.boligejer.dk), og er derfor tilgængelig for offentligheden. Det faktiske energiforbrug i bygningen og omkostningerne til dækning af det, fremgår ikke af rapporten, da denne oplysning er fortrolig for enfamiliehuse.

### OPLYST FORBRUG OMREGNET TIL NORMALÅRS FORBRUG

Denne rapport er udskrevet fra [www.boligejer.dk](http://www.boligejer.dk), og er derfor tilgængelig for offentligheden. Det faktiske energiforbrug i bygningen og omkostningerne til dækning af det, fremgår ikke af rapporten, da denne oplysning er fortrolig for enfamiliehuse.

### KOMMENTARER TIL DET OPLYSTE OG BEREGNEDE FORBRUG

Denne rapport er udskrevet fra [www.boligejer.dk](http://www.boligejer.dk), og er derfor tilgængelig for offentligheden. Det faktiske energiforbrug i bygningen og omkostningerne til dækning af det, fremgår ikke af rapporten, da denne oplysning er fortrolig for enfamiliehuse.

### ANVENDTE PRISER INKL. AFGIFTER VED BEREGNING AF BESPARELSER

Ved beregning af energibesparelser anvendes nedenstående energipriser:

Varme .....	10,54 kr. pr. m <sup>3</sup> naturgas
	150 kr. i fast afgift pr. år for naturgas
El .....	2,20 kr. pr. kWh
Vand.....	54,00 kr. pr. m <sup>3</sup>

Afhængig af elleverandør vil den anvendte elpris kunne variere.

### FORBEHOLD FOR PRISER PÅ INVESTERING I ENERGIBESPARELSER

Energimærkets besparelsesforslag er baseret på energikonsulentens erfaring og vurdering. Før energispareforslagene iværksættes, bør der altid indhentes tilbud fra flere leverandører. Desuden bør det undersøges, om der kræves en myndighedsgodkendelse.

## BAGGRUNDSINFORMATION

### BYGNINGSBESKRIVELSE

#### Åglimt 27, 6040 Egtved

Adresse .....	Åglimt 27
BBR nr .....	630-31394-1
Bygningens anvendelse .....	Fritliggende enfamilieshus (120)
Opførelses år .....	1966
År for væsentlig renovering .....	1976
Varmeforsyning .....	Kedel
Supplerende varme .....	Ingen
Boligareal i følge BBR .....	114 m <sup>2</sup>
Erhvervsareal i følge BBR .....	0 m <sup>2</sup>
Boligareal opvarmet .....	114 m <sup>2</sup>
Erhvervsareal opvarmet .....	0 m <sup>2</sup>
Opvarmet areal i alt .....	114 m <sup>2</sup>
Heraf tagetage opvarmet .....	0 m <sup>2</sup>
Heraf kælderetage opvarmet .....	0 m <sup>2</sup>
Uopvarmet kælderetage .....	0 m <sup>2</sup>
Energimærke .....	F

### KOMMENTARER TIL BYGNINGSBESKRIVELSEN

Det registrerede areal svarer nogenlunde overens med oplysningerne i BBR-ejeroplysningskemaet/[www.ois.dk](http://www.ois.dk)

### HJÆLP TIL GENNEMFØRELSE AF ENERGIBESPARELSER

Energikonsulenten kan fortælle dig hvilke forudsætninger der er lagt til grund for de enkelte besparelsesforslag. På [www.byggeriogenergi.dk](http://www.byggeriogenergi.dk) kan du og din håndværker finde vejledninger til hvordan man energiforbedrer de forskellige dele af din bygning. På [www.goenergi.dk](http://www.goenergi.dk) finder du, under forbruger, råd og værktøjer til energibesparelser i bygninger. Dit energiselskab kan i mange tilfælde være behjælpelig med gennemførelse af energibesparelser.

### FIRMA

Energimærkningsrapporten er udarbejdet af:

#### Arkitektfirmaet Brejning og Nøtttrup

Kingosvej 19, 6000 Kolding  
[www.brejning-nottrup.dk](http://www.brejning-nottrup.dk)  
[carsten.brejning@stofanet.dk](mailto:carsten.brejning@stofanet.dk)  
 tlf. 40962200

Ved energikonsulent  
 Carsten Brejning

## KLAGEMULIGHEDER

Du kan som ejer eller køber af ejendommen klage over faglige og kvalitetsmæssige forhold vedrørende energimærkningen. Klagen skal i første omgang rettes til det certificerede energimærkningsfirma der har udarbejdet mærkningen, senest 1 år efter energimærkningsrapportens dato. Hvis bygningen efter indberetningen af energimærkningsrapporten har fået ny ejer, skal klagen være modtaget i det certificerede firma senest 1 år efter den overtagelsesdag, som er aftalt mellem sælger og køber, dog senest 6 år efter energimærkningsrapportens datering. Klagen skal indgives på et skema, som er udarbejdet af Energistyrelsen. Dette skema finder du på [www.seeb.dk](http://www.seeb.dk). Det certificerede energimærkningsfirma behandler klagen og meddeler skriftligt sin afgørelse af klagen til dig som klager. Det certificerede energimærkningsfirmas afgørelse af en klage kan herefter påklages til Energistyrelsen. Dette skal ske inden 4 uger efter modtagelsen af det certificerede energimærkningsfirmas afgørelse af sagen.

Klagen kan i alle tilfælde indbringes af bygningens ejer, herunder i givet fald en ejerforening, en andelsforening, anpartsforening eller et boligselskab, ejere af ejerlejligheder, andelshavere, anpartshavere og aktionærer i et boligselskab, samt købere eller erhververe af energimærkede bygninger eller lejligheder.

Reglerne fremgår af §§ 37 og 38 i bekendtgørelse nr. 673 af 25. juni 2012.

Energistyrelsen fører tilsyn med energimærkningsordningen. Til brug for stikprøvekontrol af om energimærkningspligten er overholdt, kan Energistyrelsen indhente oplysninger i elektronisk form fra andre offentlige myndigheder om bygninger og ejerforhold mv. med henblik på at kunne foretage samkøring af registre i kontroløjemed.

Energistyrelsens adresse er:

Energistyrelsen  
Amaliegade 44  
1256 København K  
E-mail: [ens@ens.dk](mailto:ens@ens.dk)

# Energimærke

for Åglimt 27  
6040 Egtved



Energistyrelsens Energimærkning

  
**ENERGI**  
STYRELSEN

Gyldig fra den 4. juli 2013 til den 4. juli 2020

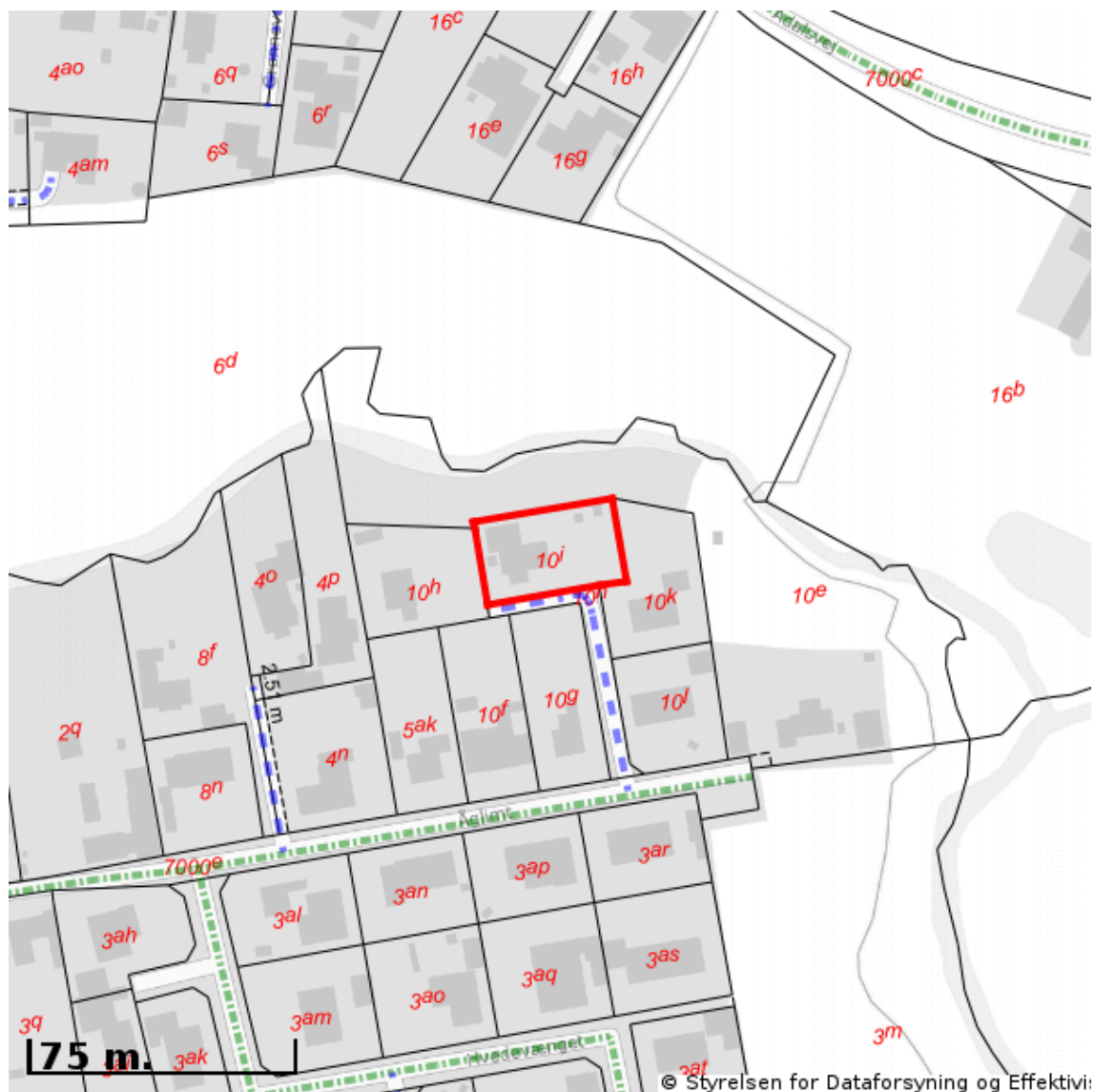
Energimærkningsnummer 311007262



# EJENDOMS DATA RAPPORT

## Oversigt over vejforsyning

Berørende matr. 10i Ågård By, Ø. Starup  
Oplysninger om vejforsyning er indhentet d. 23-09-2024.



Signaturforklaring:

-  Offentlig
-  Privat fælles
-  Øvrige (privat/almen/udlagt privat fælles)
-  Planlagt nedklassificering
-  Matriklens placering

Kortet viser med farvemarkering de veje og stier, som vejmyndigheden har registreret som værende hhv. offentlige, private fælles eller private/almene/udlagte private fælles. Status for veje/stier uden farvemarkering er ikke oplyst. Kontakt kommunen for oplysning om disse.

## Jordforureningsattest

Denne jordforureningsattest er baseret på de informationer, der er registreret i den fællesoffentlige landsdækkende database på jordforureningsområdet, DKjord.

Attesten er baseret på en søgning om en specifik matrikel. I attesten bruges også begrebet "lokalitet", der kan dække over flere matrikler eller eventuelt en mindre del af en matrikel. Der er flere oplysninger omkring lokaliteten, som ikke nødvendigvis også gælder for matriklen. Se derfor på kortmaterialet, hvor meget af matriklen der berøres af lokaliteten.

Attestens kort er baseret på data fra Danmarks Arealinformation og Geodatastyrelsen. Ansvar for de registrerede data ligger hos regionen og kommunen, hvor den aktuelle matrikel er beliggende. Bemærk, at denne attest omhandler alene oplysninger om jordforurening.

### Der er søgt på følgende matrikel:

Ejerlavnavn	Ågård By, Ø. Starup
Matrikelnummer	10i
Region	Region Syddanmark
Kommune	Vejle Kommune
Beregningsdato	[Manglende Beregningsdato]

### Kort

Placeringen af den søgte matrikel kan ses nedenfor (her kan de også se om der er jordforureninger i nærheden af det søgte).



### Forureningsstatus

**Matrikel status:** Matriklen er ikke kortlagt.

Region Syddanmark har for nuværende ingen oplysninger om jordforurening på den pågældende matrikel.

Matriklen er ikke omfattet af områdeklassificering.

Der er på denne matrikel ikke igangværende påbud efter jordforureningsloven.



## Kontaktoplysninger

### Region Syddanmark

<b>Adresse</b>	Damhaven 12, 7100 Vejle
<b>Mail</b>	jordforurening@regionsyddanmark.dk
<b>Web</b>	<a href="http://www.regionsyddanmark.dk/jordforurening">www.regionsyddanmark.dk/jordforurening</a>
<b>Bemærkning</b>	Man bør tillige danne en attest fra Region Syddanmark hjemmeside "Søg en forurenet grund" da der her findes oplysninger om lokaliteter, der er under sagsbehandling i forbindelse med kortlægning. Disse lokaliteter kan først findes på Danmarks Miljøportal når der er truffet afgørelse om kortlægning. Der er indsamlet oplysninger om aktiviteter, der kan have forurenet jord eller grundvand, med driftsperiode frem til midten af 1970'erne i hele kommunen (Affaldsdepotloven). I områder med særlige drikkevandsinteresser er der ligeledes sket kortlægning af aktiviteter frem til efter 2000 (Jordforureningsloven).

### Vejle Kommune

<b>Adresse</b>	Skolegade 1   7100 Vejle
<b>Mail</b>	<a href="mailto:post@vejle.dk">post@vejle.dk</a>
<b>Web</b>	<a href="http://www.vejle.dk/Borger/Bolig-og-byggeri/Miljoe-og-jordforurening/Jordforurening.aspx">http://www.vejle.dk/Borger/Bolig-og-byggeri/Miljoe-og-jordforurening/Jordforurening.aspx</a>
<b>Bemærkning</b>	Hvis din grund ikke er omfattet af områdeklassificering i denne attest, kan det skyldes at din kommune endnu ikke har gjort data tilgængelige på Danmarks Miljøportal eller at data ikke er opdateret.

## Bilag

### Jordforurening, V1

Et areal betegnes som kortlagt på vidensniveau 1 (V1), hvis der er tilvejebragt en faktisk viden om aktiviteter på arealet eller aktiviteter på andre arealer, der kan have været kilde til jordforurening på arealet.

### Jordforurening, V2

Et areal betegnes som kortlagt på vidensniveau 2 (V2), hvis der er tilvejebragt et dokumentationsgrundlag, der gør, at det med høj grad af sikkerhed kan lægges til grund, at der på arealet er en jordforurening af en sådan art og koncentration, at forurening kan have skadelig virkning på mennesker og miljø.

### Lokaliseret (uafklaret)

Et areal betegnes som lokaliseret (uafklaret), hvis der er oplysninger, som endnu ikke er i vurderet i forhold til kortlægning. Uafklarede oplysninger kan eksempelvis være historiske oplysninger vedrørende tidligere aktiviteter på en grund eller oplysninger om fund af forurening. Uafklarede oplysninger kan dermed efter yderligere gennemgang af eksempelvis arkiver og sagsbehandling resultere i en kortlægning af en grund eller i en status som "Udgået før kortlægning"

### Nuancering

Nuancering af kortlægning på V2, på baggrund af den risiko, den kortlagte forurening udgør eller kan udgøre for den aktuelle anvendelse til boligformål

### Udgået Efter Kortlægning

Forureninger, som har været kortlagt på vidensniveau 1 eller 2, men som er udgået af kortlægningen

### Udgået Før Kortlægning

Lokaliteter, hvor der er foretaget en oprensning så de ikke bliver kortlagt som forurenede (V2). Desuden findes der lokaliteter i denne kategori, hvor det har været vurderet om de skulle kortlægges som mulig forurenede (V1) men hvor lokaliteten frikendes på baggrund af de historiske oplysninger.

### Områdeklassificering

Område, hvor jorden antages at være lettere forurenede, udpeget jf. jordforureningslovens § 50a. Byzone klassificeres som udgangspunkt som område, hvor jorden antages at være lettere forurenede. Oplysning om områdeklassificering stammer fra en tegning af matriklen på kort. I enkelte tilfælde kan unøjagtigheder eller ændringer i matrikeltegningen resultere i, at matriklen fejlagtig overlapper en anden matrikel og påvirker informationer om områdeklassificering herpå. Hvis attesten indeholder oplysning om områdeklassificering, inkl. analysefrie områder, som forekommer ukorrekt, så kan du få et overblik over matriklen på <http://arealinformation.miljoportal.dk/distribution/>. Ellers kan den aktuelle kommune kontaktes.

### Igangværende påbud - JFL

Areal, hvor kommunen har meddelt et påbud efter jordforureningsloven. Det kan være enten et aktivt påbud eller et påbud, hvor der alene er længerevarende vilkår (f. eks. belægning eller monitoring). Når et påbud er helt opfyldt, oplyses det ikke i jordforureningsattesten. Kommunen skal oplyse om påbud efter jordforureningsloven jf. reglerne i Bekendtgørelse om indberetning og registrering af jordforureningsdata, dvs. påbud meddelt efter 1. juli 2014 efter de hjemler, der er fastsat. Kommunen kan oplyse om påbud efter andre hjemler og påbud, som er meddelt tidligere, når de er igangværende.



# KØBERVEJLEDNING - TVANGSAUKTION OVER FAST EJENDOM

## 1. Salgsopstilling.

Salgsopstillingen er auktionens vigtigste dokument. Den skal indeholde oplysning om salgsvilkårene og andre væsentlige forhold.

Salgsvilkårene er justitsministeriets auktionsvilkår, der findes i salgsopstillingen. Eventuelle fravigelser meddeles på auktionsmødet.

Salgsopstillingen udfærdiges af den, der har anmodet om auktionen (rekvirenten) eller dennes advokat.

Salgsopstillingen kan ses på eller downloades fra internettet, hvor der annonceres og informeres om tvangsauktioner. Retterne tilbyder gratis wifi.

## 2. Købesummen

Den samlede købesum består af budsummen med tillæg af størstebeløbet. Størstebeløbet er det beløb, der skal betales ud over budsummen, og består af fortrinsberettigede krav og sagsomkostninger. Størstebeløbet oplyses under auktionen. Beløbet er anslået i salgsopstillingen.

Derudover skal en køber betale en auktionsafgift på 1.500 kr. Hertil kommer udgifter til tinglysning.

## 3. Budgivningen

Alle kan byde på en tvangsauktion.

Når man byder, skal man oplyse, hvem man byder for.

Byder man for andre, skal man medbringe skriftlig original fuldmagt.

Byder man for et selskab eller lignende, skal man medbringe en aktuel tegningsudskrift.

Det er ikke muligt at byde skriftligt eller via elektroniske medier.

Fogedretten kan kræve, at man straks sandsynliggør, at man kan opfylde sit bud. Bud på auktion er bindende.

Bud på 1. auktion er bindende i 6 uger, hvis der skal holdes ny auktion.

## 4. Sikkerhed

Højstbydende skal stille sikkerhed for auktionsvilkårenes opfyldelse.

Sikkerheden udgør:

- dækkede restancer (salgsopstillingen kolonne 3)
- ¼ af de dækkede hæftelser, der kan kræves udbetalt (salgsopstillingens kolonne 4) og
- størstebeløbet

I salgsopstillingen findes en foreløbig beregning. Det nøjagtige beløb afhænger af budets størrelse og kan derfor først beregnes efter budgivningen.

Sikkerheden kan kræves stillet straks, når budgivningen er sluttet. Man kan ikke indrette sig på, at man kan få mulighed for at gå i banken, kontakte sin advokat eller lignende.

På auktionsmødet vil fogedretten normalt tillade, at højestbydende får en frist på op til 7 dage til at stille sikkerheden, hvis man straks stiller sikkerhed for omkostningerne til et nyt auktionsmøde ("den lille sikkerhed"). Beløbet udgør normalt op til 10.000 kr. og fastsættes af fogedretten under auktionsmødet.

Sikkerhed kan stilles ved:

- kontanter
- bankgaranti (ikke tidsbegrænset eller betinget)
- advokatindeståelse (kun hvis rettighedshaverne accepterer dette)
- "Den lille sikkerhed" kan stilles ved MobilePay

Sikkerhed kan ikke stilles ved Dankort/hævekort, lånebevis, dokumentation for nødvendige midler på bankkonto, udenlandsk valuta o.lign.

Vær opmærksom på, at sikkerheden ikke kan bruges til at betale med. Stilles sikkerheden kontant, skal man bruge "dobbel" likviditet.

Sikkerheden frigives først, når det er dokumenteret, at auktionsvilkårene er opfyldt.

## 5. Ny auktion

Ejeren og udækkede rettighedshavere kan anmode om ny auktion.

Den, der anmoder om ny auktion, skal stille sikkerhed for omkostningerne herved. Beløbet udgør normalt op til 10.000 kr.

Udækkede rettighedshavere og ejeren kan indgå en hammerslagsaftale. En hammerslagsaftale er en aftale om, at den ny auktion kan tilbagekaldes af den, som har anmodet om ny auktion. Konsekvensen er, at ejendommen sælges til højestbydende på 1. auktion, og at ny auktion ikke afholdes.

## 6. Råderet over ejendommen

En køber får først rådighed over ejendommen, når fogedretten har modtaget hele sikkerhedsstillelsen for auktionsvilkårenes opfyldelse.

Skal der holdes ny auktion, får køberen først rådighed over ejendommen, når den ny auktion har været afholdt.

En køber skal forrente den dækkede gæld fra tidspunktet for første auktion.

## 7. Auktionsskøde

Via [www.tinglysning.dk](http://www.tinglysning.dk) kan køber selv oprette et auktionsskøde, når auktionsafgiften og eventuel moms er betalt. Køber skal vedhæfte en udskrift af auktionsbogen og samtykkeerklæringer fra samtlige, dækkede rettighedshavere i kolonneopstillingen og alle de rettighedshavere, der har beløb til gode ud over auktionsbuddet - det, der kaldes størstebeløbet. Ingen af dokumenterne må indeholde oplysninger om personnumre.

Køber skal orientere fogedretten, når et digitalt skøde er klar til underskrift og i den forbindelse oplyse under hvilket navn, dokumentet kan søges frem.

Hvis ejendommen skal videresælges, sparer man tinglysningsafgift ved at oprette et transportskøde, hvorved retten til at få udstedt auktionsskøde overdrages. Transportskødet skal også vedhæftes sammen med de andre dokumenter.

Køber skal selv sørge for at få tinglyst auktionsskødet og at anmode Tinglysningsretten om at slette helt eller delvist udækkede hæftelser.

Du kan læse mere om digitale auktionsskøder [her](#)

Køber skal endvidere betale en tinglysningsafgift. Se tinglysningsafgiftsloven og SKAT.dk - tinglysningsafgiftsvejledningen.

# Vejledning i brug af salgsopstilling

## Prioritetsopgørelsen

### 1. Kolonne

*Fordring opgjort pr. auk-tionsdato.*

Indeholder en opgørelse af den pågældende fordringshavers tilgodehavende pr. auk-tionsdagen med renter samt evt. påløbne omkostninger i forbindelse med udlæg m.v., jfr. vilkårenes pkt. 6A. Hvis beløbet er ans fremgåafbemærkningernetilhæftelsen. Kolonneferenterenligsummenafkolonnerne2og3ellerligsummenafkolonne4.

### 2. Kolonne

*Restgæld på hæftelser, der kan forventes overtaget med tillæg af uforfaldne renter.*

Indeholder restgæld, der kan overtages af auktionkøberen, såfremt denne ikke er panthaver eller på anden måde berettiget, idet disse rettighedshavere kan have en særlig retsstilling, f.eks. i henhold til tvangsauktionsklausul. Realkreditlån kan principielt kræves indfriet, men køber vil normalt få tilladelse til at overtage disse lån. Disse lån skal derfor medtages i denne kolonne.

### 3. Kolonne

*Restancer og evt. ejerskifteafdrag på hæftelser, der kan forventes overtaget.*

Indeholder beløb, der skal betales inden 4 uger efter auktionens slutning, jfr. vilkårenes pkt. 6A. Betaling af ejerskifteafdrag i anledning af auktionssalg skal ske inden 4 uger efter auktionen. Er betalingsfristen i pantebrevet længere, anvendes denne frist. Tilsvarende regler anvendes ved betaling af restancer eller andre ydelser i henhold til tvangsauktionsklausuler, der kan påberåbes.

### 4. Kolonne

*Hæftelser, der kræves indfriet.*

Indeholder beløbdeskabetalesindermånedefterauktionensslutning.

### Bemærk:

På auktionen foretages en endelig opgørelse af kravene. Såfremt der fremkommer andre oplysninger end de i salgsopstillingen anførte, skal opstillingen ændresioverensstemmelsemeddenyeoplysninger.

Auktionkøberen skal efter erhvervelse af ejendommen på endelig auktion uden hensyn til de i auktionvilkårene anførte frister betale fremtidige terminsydelser på hæftelser, der overtages i overensstemmelse med de for disse hæftelser gældende vilkår.

*Afgifter m.v. til det offentlige, jfr. vilkårenes pkt. 6C:*

Auktionsafgiften udgør kr. 1.500,-. Afgiften forfalder ved auktionens slutning.

Udstedelsenafauktionsskødeterafgiftsfri.

Ved indlevering til tinglysning betales en registreringsafgift, som udgør 0,6% +kr. 1.750.Afgiftenforhøjestilnærmeste100kr.

Disseafgifterm.v.erikkemedtagetistørstebeløbet,derskalerlæggesudover auktionsbuddeñhenholdtialsalgsopstillingen.

## Bekendtgørelse 1978-12-15 nr. 652 om tvangsauktionsvilkår

(fast ejendom),

som ændret ved bkg 1982-03-31 nr. 121, bkg 1989-12-18 nr. 866, bkg 1990-12-21 nr. 896, bkg 2003-06-17 nr. 519, bkg 2016-02-26 nr. 185 og bkg 2020-03-26 nr. 316

I medfør af § 570, stk. 1, i lov om rettens pleje, jf. lovbekendtgørelse nr. 938 af 10. september 2019, fastsættes:

§ 1. Tvangsauktion over fast ejendom skal afholdes på justitsministeriets tvangsauktionsvilkår, jf. bilaget til bekendtgørelsen.

§ 2. Bekendtgørelsen træder i kraft den 1. januar 1979 og får virkning for tvangsauktioner, der afholdes i henhold til anmodninger indgivet til fogedretten efter den 1. januar 1979.

### BILAG

#### Tvangsauktionsvilkår (fast ejendom)

##### 1. Auktionen omfatter

- Auktionen omfatter ejendommen med eventuelle bygninger og - hvis fogedretten ikke tilkendegiver andet - driftsinventar og driftsmateriel, derunder maskiner og tekniske anlæg af enhver art, der hører til ejendommen, og ved landbrugsejendomme tillige ejendommens besætning, gødning, afgrøder mv.  
Ejendommen mv. sælges, som den er ved auktionen med de rettigheder og forpligtelser, hvormed den tilhører den nuværende ejer.
- Hvis ejendommen eller en del af denne er udlejet, kan køber efter ejendommens overtagelse kræve den leje, der ikke er betalt på auktionstidspunktet.

Køberen kan ikke gøre krav på forudbetalt leje, der er omfattet af tinglysningslovens § 3, stk. 2.

##### 2. Salgsopstilling

Ejendommen og det tilbehør, der følger med, beskrives i en særlig salgsopstilling. Salgsopstillingen indeholder oplysning om ejendommens hæftelser og byrder og oplyser endvidere om andre forhold vedrørende ejendommen og auktionen, som må antages at være af væsentlig betydning for køber, herunder ejendommens og eventuelt medfølgende løsøres momsmæssige behandling.

Salgsopstillingen udleveres på fogedrettens kontor.

##### 3. Servitutter mv.

Fogedretten angiver under auktionen, i hvilket omfang de bydende ud over auktionsbudet skal overtage eller opfylde servitutter, brugsrettigheder, aftægts-, livrente- eller lignende forpligtelser.

##### 4. Auktionsbudet mv.

Enhver kan byde på auktionen, men fogedretten kan forlange, at en bydende straks sandsynliggør, at han kan opfylde sit bud.

Er der tale om et momspligtigt salg, skal det endelige bud, som antages, tillægges moms

Minimum for overbudene fastsættes af fogedretten.

Ejendommen sælges til den højstbydende, hvis dennes bud antages (se pkt. 7), medmindre det besluttes, at en ny auktion skal afholdes.

Enhver, der har afgivet bud på første auktion, er bundet af sit bud, indtil auktionen er sluttet. Meddeles der i henhold til pkt. 7 udsættelse med henblik på tilvejebringelse af sikkerhed, gælder bundetheden, indtil sikkerheden er stillet. Skal der afholdes ny auktion i henhold til retsplejelovens § 576, er samtlige bydende på første auktion bundet indtil slutningen af den nye auktion, dog højst i 6 uger efter første auktion. På den nye auktion er kun det bud bindende, der får hammerslag.

##### 5. Ejendommens overtagelse

Køberen overtager straks ejendommen. Har køberen fået udsættelse til at stille sikkerhed for opfyldelse af auktionsvilkårene, overtages ejendommen dog først, når sikkerheden er stillet.

Køberen sørger selv for - om nødvendigt ad retslig vej - at blive indsat i besiddelsen af det solgte.

Fra det tidspunkt, køberen skal overtage ejendommen, henligger den for hans regning og risiko i enhver henseende.

##### 6. Køberens forpligtelser

###### A. Opfyldelse af auktionsbudet

Auktionsbudet anvendes, så langt det rækker, til dækning af hæftelserne i prioritetsordenen. Hæftelsernes nøjagtige størrelse oplyses under auktionen.

Auktionsbudet opfyldes således:

- Køberen *overtager* de hæftelser, der ikke kan kræves udbetalt. Overtagelsen er dog betinget af, at restancer og eventuelle særlige afdrag betales inden 4 uger efter auktionens slutning.
- Køberen *betaler* de hæftelser, der kan kræves udbetalt.

Beløb, der skal betales efter pkt. b, betales inden 6 måneder efter auktionens slutning.

Eventuel kursgevinst ved indfrielse af lånene tilfalder køberen, ligesom han bærer eventuelt kurstab samt tab ved, at kontantlån med særlige indfrielsesvilkår må indfries med et større beløb end lånets kontante pålydende.

Andele i reserve- og administrationsfonde tilfalder køberen, når der bliver fuld dækning til de pågældende lån.

Pantegælden forrentes fra datoen for den første auktion med den rente, der tilkommer hver enkelt panthaver. Er der tale om en indekspanteret, beregnes renten på grundlag af restgælden som reguleret ved sidste ordinære indeksregulering.

Overstiger auktionsbuddet, hvad der kræves til dækning af panthaverne, tilfalder det overskydende beløb den hidtidige ejer af ejendommen. Er ejendommen omfattet af § 83 a, stk. 1, i lov om friplejeboliger, tilfalder den del af auktionsbuddet, der overstiger, hvad der kræves til dækning af panthaverne med tillæg af friplejeboligleverandørens eget kapitalindskud, Landsbyggefonden. Køberen betaler et eventuelt overskydende beløb til Landsbyggefonden. Overskydende beløb forrentes med en årlig

rente, der svarer til den fastsatte referencesats med et tillæg på 7 pct. Som referencesats anses den officielle udlånsrente, som Nationalbanken har fastsat henholdsvis pr. den 1. januar og den 1. juli det pågældende år.

### B. Beløb, der skal betales ud over auktionsbudet

Under auktionen oplyses arten og størrelsen af de omkostninger, som køberen skal betale ud over auktionsbudet. Det samme gælder skatter, afgifter, byrder, hæftelser og andre pligter, som køberen skal betale eller overtage ud over auktionsbudet.

På auktionen oplyses et størstebeløb for, hvad der skal *betales*, og hvilke krav og pligter, der kan *overtages*.

Af krav, der typisk skal udredes eller overtages ud over auktionsbudet, kan særligt nævnes:

- Auktionsrekvirentens udlægsomkostninger og omkostninger ved gennemførelse af auktionen, herunder salær til advokat samt honorar til en af fogedretten antaget sagkyndig.
- Salær og rejseomkostninger til repræsentanter for de andre i ejendommen berettigede.

Vedrørende a og b er det en betingelse, at de pågældende rettighedshavere får andel i auktionsbudet. Ved delvis dækning nedsættes salærkravet forholdsmæssigt.

Er auktionen rekvireret af et konkursbo eller et dødsbo, hvori gælden ikke er vedgået, betales dog altid fuldt rekvirent-salær.

- Ejendomsskatterestancer.
- Brandforsikringsbidrag.
- Gade-, vej- og fortovsbidrag.
- Ophævet.
- Ophævet.
- Brugspanthavers underskud efter afholdelse af nødvendige udgifter ved bestyrelse, drift og vedligeholdelse mv. af ejendommen. Overskud afskrives i brugspanthaverens fordring og derefter i den i øvrigt bedst berettigedes fordring.
- Nødvendige udgifter til ejendommens bestyrelse, drift og vedligeholdelse mv., som er afholdt af auktionsrekvirenten, selv om ejendommen ikke har været taget til brugeligt pant.
- Krav, der i henhold til lejelovgivningen, brandsikringslovgivningen og bygningslovgivningen er gældende mod enhver uden tinglysning.

Beløb, der skal betales ud over auktionsbudet, udredes inden 4 uger efter auktionens slutning til rette vedkommende.

### C. Afgifter mv. til det offentlige i anledning af auktionen

- Fogedrettens udgifter.
- Auktionsafgift.
- Moms af budsummen og størstebeløbet, hvis der er tale om et helt eller delvist momspligtigt salg.

De under a, b og c nævnte udgifter mv. betales ved auktionens slutning.

### 7. Køberens sikkerhedsstillelse

Efter hammerslaget skal køberen straks over for fogedretten stille sikkerhed for opfyldelse af auktionsvilkårene.

Sikkerheden kan stilles ved deponering af penge eller børsnoterede værdipapirer, ved bankgaranti eller på anden måde, som godkendes af fogedretten.

Sikkerhedens størrelse skal svare til:

- Restancer mv., jf. pkt 6.A litra a,
- ¼ af de hæftelser, der kan kræves udbetalt, jf. pkt 6.A litra b, og
- størstebeløbet, der skal betales ud over auktionsbudet, jf. pkt 6.B.

Sikkerheden kan dog hverken være mindre end et års renteudgift af de overtagne prioriteter eller mindre end værdien af det tilbehør, der medfølger ejendommen, med tillæg af ½ års lejeindtægt, hvis ejendommen helt eller delvis er udlejet. Ved bortforpagtede landbrugsejendomme dog med tillæg af 1 års forpagtningsafgift.

Enhver, der opnår dækning ved auktionen, kan for sit vedkommende både før og efter denne give afkald på sikkerhedsstillelse. Gives der afkald fra nogle, men ikke fra alle, kan fogedretten fastsætte en mindre sikkerhedsstillelse end ovenfor nævnt. Sikkerheden kan dog ikke være mindre end 1 års renteudgift af de overtagne prioriteter.

Stilles den krævede sikkerhed ikke, ses der bort fra budet, og hammerslaget annulleres, hvorefter auktionen straks genoptages. Fogedretten kan dog i stedet udsætte auktionen og give højstbydende en frist på ikke over 7 dage til at stille sikkerheden, forudsat at der straks stilles sikkerhed for de omkostninger, der vil være forbundet med afholdelse af nyt auktionsmøde.

### 8. Køberens misligholdelse

Hvis køberen ikke opfylder auktionsvilkårene, kan enhver, der i anledning af auktionen kan rette krav mod køberen, kræve, at det solgte sættes til en ny og eneste auktion (*misligholdelsesauktion*) for købers risiko, således at køberen skal tilsvare, hvad der måtte bydes mindre på den ny auktion, uden at have krav på, hvad der måtte bydes mere.

I stedet for at kræve misligholdelsesauktion kan enhver, der ikke har givet afkald på sikkerhedsstillelse, kræve, at den af køberen stillede sikkerhed af fogedretten realiseres og fordeles blandt de berettigede i den rækkefølge, de har krav på at blive fyldestgjort. Bringer dette ikke køberens misligholdelse til ophør, kan der herefter kræves afholdt misligholdelsesauktion.

Begæres sikkerheden først realiseret efter afholdelse af misligholdelsesauktion, kan sikkerheden alene benyttes til dækning af det tab, der er opstået ved, at der er budt mindre på misligholdelsesauktionen.

### 9. Auktionsskøde

Når køberen godtgør, at auktionsvilkårene er opfyldt, kan han kræve, at fogeden udsteder auktionsskøde til ham. Køberen skal tage skøde på ejendommen inden 1 år efter auktionen.

Køberen betaler selv de omkostninger, der måtte være forbundet med udstedelse af skødet, dettes tinglysning, overtagelse af hæftelser samt slettelse af tingbogen af de rettigheder, der ikke opnåede dækning på auktionen.

### 10. Auktionsvilkårenes fravigelighed

Foranstående vilkår kan ikke fraviges til ugunst for køberen, medmindre auktionen angår en forretnings-, industri-, landbrugs- eller udlejningsejendom. Er ejendommen omfattet af § 83 a, stk. 1, i lov om friplejeboliger, kan vilkårene endvidere ikke fraviges til ugunst for Landsbyggefonden.

### 11. Særlige vilkår: - - -