

**Tvangsauktion over ejendommen
Tingvej 29
Vejerslev, 8881 Thorsø**

INDHOLDSFORTEGNELSE

	Side
Salgsopstilling	1-3
Opgørelse rekvirentomkostninger	4
Beskrivelse	5-6
Fotos	7-12
Vurderignsmeddelelse	13-14
BBR-ejermeddelelse	15-20
Auktionsopgørelse fra Totalkredit	21-25
Opgørelse fra Vestjysk Bank	26
Oplysning om restancer fra Favrskov Kommune	27
Bilag vedrørende ejendomsbidrag	28-29
Servitut, tinglyst den 30.6.1933	30-31
Servitut, tinglyst den 8.2.1963	32-33
Servitut, tinglyst den 16.10.1980	34-36
Servitut, tinglyst den 26.1.1994	37-42
Energimærkningsrapport	43-56
Jordforureningsafttester	57-62
Vejforsyningskort	63-64
Ejendomsdatarapport	65-114
Købervejledning	115-117
Vilkår vedr. køb af landbrugsejendom	118-120
Auktionsvilkår	121-122
Tingbogsattest	123-127

Salgsopstilling

(købsnøgle)

til brug for

tvangsauktion over fast ejendom

Udarbejdet af
Advokatrådet og Dansk ejendomsmæglerforening

J.NR. 110-102309 – AS 54-180/2024

Ejendommens matr.nr.: 13f og 13k Vejerslev By, Vejerslev

beliggende: Tingvej 29, Vejerslev, 8881 Thorsø

Tilhørende: Ryan Østergaard Pedersen

boende: Tingvej 29, Vejerslev, 8881 Thorsø

Auktionstidspunkt: 06-11-2024 klokken 11:30

Auktionssted: Retten i Randers, mødelokale 21, Nørregade 1, 8900 Randers C

Rekvirent, hæftelses nr.: 1. Totalkredit

Ved advokat: Jan Toft Olesen, Østergrave 4, 8900 Randers C

Ejendomsoplysninger

Ejendomskategori: landbrugsejendom med landbrugspligt

Ejendomsværdi pr.: 01-10-2020, 1.900.000,00 **heraf grundværdi:** 285.000,00

Vurdering i h.t.

Retsplejelovens § 562: Ikke foretaget

Areal ifølge tingbogen : 57980 **heraf vej:** 0

Forsikringsforhold: Uoplyst

**Ejendomsbidrag
for året
andrager:** **2024**
78,60

**Forslag til særlige
vilkår ifølge auktions-
vilkårenes pkt 10 og 11.** Nej

Beskrivelse (herunder evt. bebygget areal, indretning m.v.):

Se vedhæftede bilag

Lejemål: Ingen

**Byrder og servitutter
(Evt. henvisning til
vedh. tingbogsattest):** Se vedhæftede bilag

Prioritetsopgørelse PANT- OG UDLÆGSHAVERE I rubrikkerne angives tinglyst beløb, lånetype, rentesats, nr./serie/afd., indestående til samt evt. yderligere bem. f.eks. tvangsauktionsklausul, ejerskiftefradrag m.v.	1. Fordring opgjort pr. auktionsdato	2. Restgæld på hæftelser, der kan forventes overtaget med tillæg af uforfaldne renter	3. Restancer og evt. ejerskifteafdrag på hæftelser, der kan forventes overtaget.	4. Hæftelser der kræves indfriet.
Transport				
Hæftelse nr. 1.: Totalkredit A/S, CVR-nr. 21832278, Sundkrogsgade 25, 2150 Nordhavn. Pantebrev stort kr. 943.000,00, obligationslån til rente 3%, mulighed for afdragsfrihed - se vedhæftede auktionsopgørelse	568.370,81	499.490,06	68.880,75	0,00
i alt ved budsum kr.	568.370,81	499.490,06	68.880,75	0,00
Hæftelse nr.:				
i alt ved budsum kr.				
Hæftelse nr.:				
i alt ved budsum kr.				
Hæftelse nr.:				
i alt ved budsum kr.				
Hæftelse nr.:				
i alt ved budsum kr.				
Hæftelse nr.:				
i alt ved budsum kr.				
Hæftelse nr.:				
Transport	i alt ved budsum kr.			

Afslutningsside PANT- OG UDLÆGSHAVERE I rubrikkerne angives tinglyst beløb, lånetype, rentesats, nr./serie/afd., indestående til samt evt. yderligere bem. f.eks. tvangsauktionsklausul, ejerskiftefradrag m.v.	1. Fordring opgjort pr. auktionsdagen	2. Restgæld på hæftelser, der kan forventes overtaget med tillæg af uforfaldne renter	3. Restancer og evt. ejerskifteafdrag på hæftelser, der kan forventes overtaget.	4. Hæftelser der kræves indfriet.
Transport	568.370,81	499.490,06	68.880,75	0,00
Hæftelse nr. 2.: Underpant til Vestjysk Bank, CVR-nr. 34631328, Industrivej Syd 13C, 7400 Herning. Ejerpantebrev stort kr. 100.000,00 - se vedhæftede opgørelse	100.000,00	0,00	0,00	100.000,00
i alt ved budsum	668.370,81	499.490,06	68.880,75	100.000,00
A. Total kr.	668.370,81	499.490,06	68.880,75	100.000,00

B. Størstebeløbet, der skal betales/overtages udover auktionsbudet, jfr. vilkårenes pkt. 6B:

	64.000,00
Heraf kontant at betale inden 4 uger:	64.000,00
Gæld, der kan overtages (størstebeløbet - kontantbeløbet):	0,00

om art og afvikling oplyses:

Det under B anførte størstebeløb fremkommer således:

a. rekvirentens udlægs- og auktionsomkostninger (salærer og gebyrer m.v.)	kr.	57.029,35	4. andre offentlige bidrag	kr.	0,00
b. rettighedshavernes mødesalærer m.v.	kr.	1.875,00	5. vandafgifter	kr.	0,00
De under a og b nævnte beløb er anslået ud fra det under sikkerhedsstillelsen anførte auk-tionsbud, jfr. nedenfor.			6. brandforsikringsbidrag, anslået	kr.	5.000,00
c. restancer vedrørende:			7. krav i h.t. leje- eller brandsikringslovgivningen	kr.	0,00
1. ejendomsskatter	kr.	0,00	8. andet, jfr. specifikation	kr.	0,00
2. vejbidrag m.v.	kr.	0,00			
3. kloakbidrag m.v.	kr.	0,00			

Jfr. kommunen er der ikke indefrosset grundskyld på ejendommen.

C. Afgifter m.v. til offentlige i anledningen i anledning af auktionen: Se den påtrykte tekst på omslagets inderside.

Ved et auktionsbud på kr. 1.900.000,00 (beregnet efter ejendomsværdi eller sagkyndig vurdering, jfr. retsplejelovens § 562) udgør sikkerhedsstillelsen, jfr. vilkårenes pkt. 7 kr. 465.800,00

Denne salgsoptilling er udarbejdet den 09. oktober 2024 af advokat Jan Toft Olesen, Østergrave 4, 8900 Randers

Lou Advokater
Østergrave 4, 3.
8900 Randers

Telefon 70 300 500

OPGØRELSE OVER REKVIRENTOMKOSTNINGER VED TVANGSAUKTION

Beregningsgrundlag: kr. 1.900.000,00

Rekvirentomkostninger:

A. Incassoomkostninger incl. moms	kr.	2.125,00
B. Fogedgebyr	kr.	750,00
Evt. fogedgebyr udkørende	kr.	
C. Mødesalær udlæg	kr.	1.000,00
D. Auktionsgebyr	kr.	1.500,00
E. Gebyr ejendomsdatarapport	kr.	70,00
F. Annonceudgifter Statstidende	kr.	187,50
G. Håndtering og mangfoldiggørelse af salgsoptilling	kr.	150,00
H. Rekvirentsalær:		
Grundtakst	kr.	34.000,00
+ moms	kr.	8.500,00
I. Låsesmed	kr.	2.212,75
J. Befordringsudgifter til besigtigelse, tvangsauktion, evt. forberedende møde, registreringsforretning m.v.	kr.	409,10
K. Diverse tilkendte mødesalærer, f.eks. mødesalær ved registreringsforretning	kr.	1.875,00
L. Itvang	kr.	4.250,00
I alt	kr.	<u>57.029,35</u>

Såfremt budsummen overstiger kr. 1.900.000,00 (Den offentlige ejendomsværdi) vil rekvirentsalæret forøges i henhold til budsummen.

Sikkerhedsstillelse ved et bud på kr. 1.900.000,00(ejendomsværdi)

Restancer	kr.	68.880,75
¼ Friværdi	kr.	307.907,30
¼ hæftelser	kr.	25.000,00
Størstebeløb (minus depositum)	kr.	<u>64.000,00</u>
I alt (oprundet til nærmeste 100)	kr.	<u>465.800,00</u>

Beskrivelse
af ejendommen matr.nr. 13f og 13k Vejerslev By, Vejerslev,
beliggende Tingvej 29, 8881 Thorsø

Ældre pudset stuehus med betontagsten. Ifølge BBR-ejermeddelelse er bygningen opført i 1914, til-/ombygningsår 2001. Bebygget areal 215 m², samlet bygningsareal 215 m², samlet tagetage 140 m², heraf udnyttet tagetage 100 m², indbygget garage 61 m², samlet boligareal 254 m². Drivhus opført i 2016 med et bebygget areal på 15 m². Udhus opført i 2020 med et bebygget areal på 32 m².

Ifølge BBR-ejermeddelelse er byggesag 2009-0101 afsluttet uden modtagelse af færdigmelding og erklæring vedrørende ukompliceret byggeri. Tagetage ikke lovlig på grund af manglende opfyldelse af vilkår i byggetilladelsen.

Ejendommen består af en for- og bagindgang.

Forindgangen har flisegulv og leder videre til en stue og videre til en spisestue samt køkken i forlængelse heraf. I køkkenet er der laminatgulve og opvaskemaskine mrkt. Wasco, ovn mrkt. Voss, køleskab mrkt. Wasco, emhætte mrkt. Blomberg og kogeplade mrkt. Voss.

Fra køkkenet er der adgang til en hall med flisegulve samt trappe til 1. sal.

I hallen er der adgang til et værelse, et badeværelse med toilet, separat bruseniche samt et spa-bad. Fra bagindgangen er der desuden adgang til et stort bryggers med to mindre køleskabe mrkt. Wasco, et fryseskab mrkt. Wasco samt en vaskemaskine mrkt. Samsung og en tørretumbler mrkt. Samsung.

På 1. sal er der et stort repos med trægulve, samt fire store værelser. I tre af værelserne er der opbevaring som en slags walk-in closet. Derudover er der et badeværelse med flisegulv og separat bruseniche.

I forlængelse af huset er der et stort værksted med god plads til opbevaring mv.

Fra vejen er der en dobbeltcarport samt skur i forlængelse heraf.

Der er desuden et drivhus på ejendommen.

Der tages forbehold for tilstedeværelse af ovennævnte hårde hvidevarer, deres funktionsdygtighed samt tredjemandsrettigheder.

Det præciseres, at ovennævnte delvis er baseret på udskrift af BBR-ejermeddelelsen samt tingbogen, hvorfor der ikke kan indestås for oplysningernes rigtighed.

Registrering af BBR skal beskrive de faktiske forhold. Udskriften er således ikke bevis for, at gældende love og bestemmelser er overholdt.

Lov om fortrydelsesret ved køb af fast ejendom gælder ikke på tvangsauktion, og en køber på tvangsauktion er således bundet af sit bud. Der er ikke udarbejdet tilstandsrapport vedrørende ejendommen, og en køber må acceptere at overtage ejendommen, således som den er og forefindes, uden at kunne gøre ansvar for fejl og mangler gældende overfor fogeden, revirenten eller dennes repræsentant. Hvorvidt der kan gøres ansvar gældende overfor andre, beror på lovgivningens almindelige regler.

Det bemærkes endvidere, at auktionkøber selv skal drage omsorg for rettidig betaling af alle termsyndelser, ejendomsskatter m.v., der har rettidig betalingsdag efter auktionens afholdelse. Dette gælder uanset, om auktionkøber modtager opkrævningskort eller ej.

Edith Jensen

Fra: Camilla Green <camilla.green@live.dk>
Sendt: 8. oktober 2024 08:34
Til: Edith Jensen
Emne: 102309

Advosys sagsnr.: 102309













Sendt fra min iPhone

Vurderingsfortegnelsen

Søger du information om de nye ejendomsvurderinger for 2020, skal du gå til vurderingsportalen.dk.

Her på siden kan du finde oplysninger om de vurderinger, der ligger til grund for ejendomsbeskatningen, indtil vurderinger fra det nye ejendomsvurderingssystem er klar. Vær opmærksom på, at oplysningerne for 2020 er en kopi af vurderingen fra 2019.

Har du spørgsmål, er du velkommen til at ringe til os på 72 22 16 16

Detaljerede vurderingsoplysninger for 2019

Adresse:	TINGVEJ 029,VEJERSLEV , 8881 THORSØ		
Vurderingsår:	2018 Kopi		
Kommune:	FAVRSKOV	Ejendomsnr.:	15697
Vurderingskreds:	HVORSLEV		
Benyttelse:	Bebygget landbrug	Lejligheds antal:	1
Matrikel:	13 K , VEJERSLEV	Grundareal:	57.980
Ejendomsværdi:	1.900.000	Grundværdi:	285.000

Vis "Grundværdispecifikationer"

Vis "Fradrag for forbedringer", "Fritagelser" og "Fordelinger" m.v.

Vis seneste vurdering

Vis tidligere vurdering

Grundværdispecifikationer:

Nr.	Prisbetegnelse	Areal/Enhed	Enhedsbeløb	Total
01	Hektarpris	3,0000	52.200 kr.	156.600 kr.
02	Hektarpris	2,7980	45.900 kr.	128.428 kr.
I alt:				285.000 kr.

"Fordelinger", "Fritagelser", "Fradrag for forbedringer" med totaler.

Samlede ejendoms værdifordeling: 1.246.100 kr. Samlede grundværdifordel: 10.800 kr.

Ejendomsværdifordeling:**Grundværdifordeling:**

Stuehusets ejendomsværdi:

1.246.100 kr. Stuehusets grundværdi:

10.800 kr.

[Vis seneste vurdering](#)[Vis tidligere vurdering](#)



Denne BBR-meddelelse er hentet via selvbetjening.

Fejl eller mangler i udskriften bedes meddelt til kommunen via e-mailadressen bb@favrskov.dk eller telefonnr 8964 1010

Oplysninger om grunde

Adresse: Tingvej 29 (vejkode: 1045), Vejerslev, 8881 Thorsø

Ejerforhold: Privatpersoner eller interessentskab

Vand & afløb

Vandforsyning: Privat vandforsyningsanlæg

Afløbsforhold: Mekanisk rensning med nedslivningsanlæg (tilladelse ikke påkrævet)

Udledningstilladelse: Der foreligger ingen kendt tilladelse

Grundareal

57980 m²

Matrikelnr.

13k

13f

Ejerlav

VEJERSLEV BY, VEJERSLEV

VEJERSLEV BY, VEJERSLEV

Ejendom

BFE-nr.: 1436874

Oplysninger om bygninger

Bygningsnr.: 1

Adresse: Tingvej 29 (vejkode: 1045), Vejerslev, 8881 Thorsø

Stuehus til landbrugsejendom (Bygningens anvendelse 110)

Matrikelnr.: 13k

Beliggenhed (kvalitet): Sikker

Til-/ombygningsår: 2001

Antal helårsboliger med køkken: 1

Landsejerlavnavn: VEJERSLEV BY, VEJERSLEV

Opførelsesår: 1914

Antal etager u. kælder & tagetage: 1

Antal helårsboliger uden køkken: 0

Materialer

Ydervæggens materiale: Mursten

Tagdækningsmateriale: Betontagsten

Kilde til bygningens materialer: Oplyst af ejer eller dennes repræsentant

Areal i grundplan	m ²	Samlet andet areal	m ²	Bygningens arealanvendelse	m ²
Bebygget areal	215	Samlet andet areal	61	Samlet boligareal	254
Overdækket areal	0	Heraf affaldsrum i terræn	0	Heraf areal af lovlig beboelse i kælder	0
Areal i hele bygningen	m²	Heraf indbygget garage	61	Samlet erhvervsareal	0
Samlet bygningsareal (excl. kælder & tagetage)	215	Heraf indbygget carport	0	Heraf erhverv i kælder	0
Samlet kælderareal	0	Heraf indbygget udhus	0	Antal etager u. kælder & tagetage	1
Heraf udnyttet kælder	0	Heraf lukkede overdækninger	0		
Heraf dyb kælder	0	Heraf indbygget udestue el. lign.	0		
Samlet tagetageareal	140	Heraf udvendig efter isolering	0		
Heraf udnyttet tagetage	100	Heraf øvrige arealer	0		
		Heraf indbygget garage i kælder	0		

Kilde til bygningsarealer: Oplyst af kommunen

Energioplysninger

Varmeinstallation: Centralvarme med én fyringsenhed

Opvarmningsmiddel: Flydende brændsel

Bemærkninger for bygning

Byggesag 2009-0101 afsluttet uden modtagelse af færdigmelding og erklæring vedr. ukompliceret byggeri. Tagetage ikke lovlig pga. manglende opfyldelse af vilkår i byggetilladelsen.

Oplysninger om bolig-/erhvervsenheder

Adresse: Tingvej 29 (vejkode: 1045), Vejerslev, 8881 Thorsø

Stuehus til landbrugsejendom (Anvendelseskode: 110)

Samlet areal:	254 m ²	Egentlig beboelseslejlighed med eget køkken
Enhedens erhvervsareal:	0 m ²	
Enhedens boligareal:	254 m ²	
Andet areal:	0 m ²	
Enhedens andel af fælles adgangsareal:	0 m ²	
Enhedens andel i fælles boligareal:	0 m ²	
Areal af lukket altan/udestue:	0 m ²	
Areal af åben altan/tagterrasse:	0 m ²	
Tinglyst areal fra Matriklen:	0 m ²	
Kilde til arealer: Oplyst af kommunen		
Antal værelser: 6		
Antal toiletter: 1		
Antal badeværelser: 1		
Køkkenforhold: Eget køkken med afløb		

Energioplysninger

Energiforsyning: 400 V el fra værk

Bygningsnr.: 6

Adresse: Tingvej 29 (vejkode: 1045), Vejerslev, 8881 Thorsø

Bygningens anvendelse: Drivhus (Bygningens anvendelse 940)

Matrikelnr.: 13k

Beliggenhed (kvalitet): Sikker

Landsejerlavsnavn: VEJERSLEV BY, VEJERSLEV

Opførelsesår: 2016

Materialer

Ydervæggens materiale: Glas

Tagdækningsmateriale: Glas

Kilde til bygningens materialer: Oplyst af ejer eller dennes repræsentant

Areal

Bebygget areal: 15 m²

Kilde til bygningsarealer: Maskinelt oprettet

Bemærkninger for bygning:

Drivhus Privat

Oprettet via geokoderen.dk af BBR Erhvervsservice

Bygningsnr.: 7

Adresse: Tingvej 29 (vejkode: 1045), Vejerslev, 8881 Thorsø

Bygningens anvendelse: Udhus (Bygningens anvendelse 930)

Matrikelnr.: 13k

Beliggenhed (kvalitet): Sikker

Landsejerlavsnavn: VEJERSLEV BY, VEJERSLEV

Opførelsesår: 2020

Materialer

Ydervæggens materiale: Træ

Tagdækningsmateriale: Tagpap med stor hældning

Kilde til bygningens materialer: Oplyst af kommunen

Areal

Bebygget areal: 32 m²

Kilde til bygningsarealer: Oplyst af kommunen

Bemærkninger for bygning:

Bygning oprettet på baggrund af luffoto. Areal opmålt på luffoto, opførelsesår skønnet.

Kortmateriale



Forkortelser	
B#	Bygningsnummer
T#	Teknisk anlæg nummer
NY	Nybyggeri
*	Bygning på fremmed grund

Punkter i kortet	
	Punktet er sikkert placeret
	Punktet er usikkert placeret

Linjer i kortet	
	Ejendom
	Jordstykke ¹
	Bygningsomrids, nøjagtigt ²
	Bygningsomrids, unøjagtigt ³

1. Jordstykke dækker over udstrækningen af det enkelte matrikelnummer.
2. Bygningsomridset er nøjagtigt, når dets placering er verificeret af GeoDanmark (se nedenfor).
3. Bygningsomridset er unøjagtigt, når dets placering ikke er verificeret af GeoDanmark (se nedenfor).

Du kan få et mere detaljeret geografisk overblik over ejendommen på <https://kort.bbr.dk>.

Kortmaterialet er automatisk genereret på baggrund af nyeste offentligt tilgængelige data om ejendommen fra Bygnings- og Boligregistret (BBR), Matrikelkortet, GeoDanmark, Danmarks Adresseregister (DAR).

I Bygnings- og Boligregistret (BBR) finder du oplysninger om alle bygninger og boliger i Danmark. Se mere på <https://bbr.dk> – her er det også muligt at flytte et rødt

bygningspunkt, der er usikkert placeret.

Matrikelkortet er et oversigtskort, der har til formål at vise beliggenheden af matrikulære arealer (matrikelnumre, vejlitra m.v.) i forhold til hinanden. Skellinjer i matrikelkortet falder ikke altid sammen med synlige grænser i landskabet, hvilket kan skyldes unøjagtigheder. Læs eventuelt mere herom på <https://gst.dk/data-og-kort/matrikelkort-og-data/matrikelkort>.

GeoDanmark er et samarbejde mellem kommunerne og Styrelsen for Dataforsyning og Infrastruktur (SDFI) om at kortlægge Danmark. GeoDanmark-data består bl.a. af luftfotos og bygningsomrids. Vær opmærksom på, at disse luftfotos kun optages en gang om året, og at bygningsomrids opdateres på baggrund heraf. Derfor kan der være forsinkelser i registreringen af ændringer, afhængigt af hvornår ændringen – fx en opførelse eller nedrivning af en bygning – er sket. Se mere på <https://www.geodanmark.dk>.

DAR er Danmarks autoritative register for adresser og vejnavne. Se mere på <https://www.danmarksadresser.dk>.

Din pligt som ejer

Det er dit ansvar som ejer, at oplysningerne om din ejendom i BBR er korrekte. En registrering i BBR kan ikke nødvendigvis tages som udtryk for, at byggeriet er lovligt i henhold til anden lovgivning. Kommunen kan give en bøde på op til 5.000 kr., hvis du ikke indberetter oplysninger til BBR, eller hvis du giver forkerte oplysninger.

Derfor er det vigtigt, at du læser din BBR-meddelelse og kontrollerer om alle bygninger og anlæg på ejendommen er registreret rigtigt. Når du køber en ejendom eller ændrer på bygninger og boliger, er det ekstra vigtigt at være opmærksom på, om registreringerne er korrekte. Indberetningspligten gælder også byggesager.

Du skal være særligt opmærksom på:

- **Opførelsesår**
- **Om- og tilbygningsår**
- **Bebygget areal**
- **Antal etager**
- **Samlet boligareal eller erhvervsareal**
- **Areal af udnyttet tagetage**
- **Areal af udestue**
- **Tagdækningsmateriale**
- **Varmeinstallation**

Omkring opførelsesår vil der nogle steder være angivet år 1000. Dette skyldes, at du ikke har givet oplysninger om opførelsesår vedrørende den pågældende bygning. Kommunen har lov til at kontrollere de oplysninger, du giver til BBR. Kontrollen kan ske ved et anmeldt besøg på ejendommen eller ved registersamkøring med eksterne kilder – f.eks. folkeregistret eller ved hjælp af luftfotos.

I BBR er din ejendom registreret på 4 niveauer:

Grund

Grunden er normalt det samme som en matrikel, og er et sammenhængende stykke jord. I særlige tilfælde kan grunden bestå af flere matrikler, og en ejendom af flere grunde. Dette vil oftest være på landbrugsejendomme. På grunden registreres f.eks. oplysninger om vandforsyning og afløbsforhold.

Bygning

Bygninger i BBR er alt fra et redskabsskur til et butikcenter. Her findes informationer om den væsentligste anvendelse af bygningen, bebygget areal, arealet af samtlige etager (samlet bygningsareal), materialer m.m.

Enhed

En enhed i BBR er betegnelsen for en bolig i et parcelhus, en lejlighed eller f.eks. et erhvervslejemål. En enhed ligger altid inde i en bygning. Enfamiliehuse har typisk en boligenhed, etageboligbebyggelse har en boligenhed for hver lejlighed, og erhvervsbygninger en eller flere enheder til erhverv. En enhed har typisk sin egen selvstændige indgang. Under enheder registreres bl.a. samlet areal, areal til beboelse/ erhverv samt anvendelsen.

Tekniske anlæg

Tekniske anlæg kan være olietanke, vindmøller, gylletanke, solvarmeanlæg m.m. Tekniske anlæg er som regel placeret på grunden, men kan også ligge inde i en bygning.

Arealerne på BBR-meddelelsen

Arealerne indgår i beregningen af ejendomsvurderingen, men kan også have betydning for f.eks. forsikring, realkredit- og boliglån, fjernvarmeregning m.m. Arealer skal altid måles til ydersiden af ydervægge. Læs mere om opmåling og se vejledninger på www.bbr.dk.

Det bebyggede areal svarer normalt til stueetagens areal. I bygninger med forskudte etager opmåles det bebyggede areal som bygningens udbredelse set oppefra.

Det samlede bygningsareal opgøres som arealet af samtlige etager. Areal af eventuel kælder og tagetage skal ikke regnes med.

Tagetagens samlede areal opgøres som det areal, der udnyttes sammen med det areal, der ville kunne udnyttes til bolig eller erhverv. Ligesom i bygningsreglementet måles arealet i vandret plan 1,5 m over færdigt gulv til den udvendige side af tagbelægningen.

Udnyttet areal i tagetagen opgøres som den del af tagetagens areal, som faktisk udnyttes til beboelse eller erhverv.

Kælderarealet opgøres samlet for hele kælderetagen.

Det samlede boligareal opgøres som arealet af samtlige beboelsesrum inklusive areal i entré, gang, badeværelse, toilet og køkken. I arealet medregnes udnyttet areal i eventuel tagetage og areal af kælderrum, der må anvendes til beboelse – det vil sige opfylder bygge Lovgivningens krav til beboelsesrum.

Hvis arealerne har forskellige anvendelser, skal de deles op i den del, der må bruges til bolig, den del der anvendes til erhvervs- eller institutionsformål samt den del, der udgør andet areal.

Sammenhængen mellem de forskellige arealangivelser betyder f.eks., at for et parcelhus uden kælder, hvor parcelhuset kun bruges til beboelse, vil boligarealet svare til det samlede bygningsareal plus eventuel udnyttet tagetage.

Har en bygning to eller flere lejligheder, fordeles adgangs- og trapearealer ligeligt mellem de enkelte lejligheder.

Med hensyn til areal af ejerlejlighed skal du være specielt opmærksom på, at BBR's boligareal ofte vil være forskellig fra **det tinglyste areal**. Det skyldes, at arealerne opgøres efter forskellige principper. Ejerlejlighedens samlede areal i BBR vil svare til summen af areal til beboelse, areal til erhverv inklusive andel af adgangsareal.

Vejledning til BBR-meddelelse

Vers. 1.9

Oversigt over BBR-oplysninger

Anvendelse	Anvendelse fortsat	Materialer	Opvarmningsforhold
Helårsbeboelse <ul style="list-style-type: none">• Stuehus til landbrugsejendom• Fritliggende enfamiliehus• Sammenbygget enfamiliehus• Fritliggende enfamiliehus i tæt-lav bebyggelse• Række-, kæde-, eller dobbelthus (lodret adskillelse mellem enhederne)• Række-, kæde- og klyngehus• Dobbeltthus• Etagebolig-bygning, flerfamiliehus eller to-familiehus• Kollegium• Boligbygning til døgninstitution• Anneks i tilknytning til helårsbolig• Anden bygning til helårsbeboelse	<ul style="list-style-type: none">• Grundskole• Universitet• Anden bygning til undervisning og forskning• Hospital og sygehus• Hospice, behandlingshjem mv.• Sundhedscenter, lægehus, fødeklínik mv.• Anden bygning til sundhedsformål• Daginstitution• Servicefunktion på døgninstitution• Kaserne• Fængsel, arresthus mv.• Anden bygning til institutionsformål Fritidsformål <ul style="list-style-type: none">• Sommerhus• Feriecenter, center til campingplads mv.• Bygning med ferielejligheder til erhvervsmæssig udlejning• Bygning med ferielejligheder til eget brug• Anden bygning til ferieformål• Klubhus i forbindelse med fritid og idræt• Svømmehal• Idrætshal• Tribune i forbindelse med stadion• Bygning til træning og opstaldning af heste• Anden bygning til idrætsformål• Kolonihavehus• Anneks i tilknytning til fritids- og sommerhus• Anden bygning til fritidsformål Mindre bygninger til garageformål, opbevaring m.v. <ul style="list-style-type: none">• Garage• Carport• Udhus• Drivhus• Fritliggende overdækning• Fritliggende udestue Andre bygninger <ul style="list-style-type: none">• Tiloversbleven landbrugsbygning• Faldefærdig bygning• Ukendt bygning Køkken, toilet og afløb Toiletforhold <ul style="list-style-type: none">• Vandskylende toilet i enhed• Vandskylende toilet udenfor enheden• Intet vandskylende toilet i enheden Badeforhold <ul style="list-style-type: none">• Badeværelse i enheden• Adgang til badeværelse• Hverken badeværelse eller adgang til badeværelse Køkkenforhold <p>Eget køkken med afløb</p> <ul style="list-style-type: none">• Adgang til fælles køkken• Fast kogeinstallation i værelse eller på gang• Ingen fast kogeinstallation	Ydervæggens materialer <ul style="list-style-type: none">• Mursten• Letbetonsten• Fibercement herunder asbest• Bindingsværk• Træ• Betonelementer• Metal• Fibercement uden asbest• Plastmaterialer• Glas• Ingen• Andet materiale Tagdækningsmateriale <ul style="list-style-type: none">• Tagpap med lille hældning• Tagpap med stor hældning• Fibercement herunder asbest• Betontagsten• Tegl• Metal• Stråtag• Fibercement uden asbest.• Plastmaterialer• Glas• Levende tage• Andet materiale Afløbsforhold <ul style="list-style-type: none">• Intet afløb• Blandet afløbsforhold på ejendommen (er specificeret på bygningen) Inden for kloakeret område <ul style="list-style-type: none">• Fælleskloakeret: spildevand + tag- og overfladevand• Fælleskloakeret: spildevand + delvis tag- og overfladevand• Fælleskloakeret: spildevand• Fælleskloakeret: tag- og overfladevand• Separatkloakeret: spildevand + tag- og overfladevand• Separatkloakeret: spildevand + delvis tag- og overfladevand• Separatkloakeret: spildevand• Separatkloakeret: tag- og overfladevand• Spildevandskloakeret: Spildevand• Afløb til offentligt kloaksystem• Afløb til fællesprivat kloaksystem• Afløb til fællesprivat kloaksystem med tilslutning til spildevandsforsyningsens kloaksystem Uden for kloakeret område <p>Afløbskoder for ejendomme uden for kloakerede områder inddeles efter hvilken rensklasse, som den private renseløsning opfylder. Rensklassen kan være:</p> <ul style="list-style-type: none">• O (Reduktion af organisk stof)• OP (Reduktion af organisk stof og total fosfor)• SO (Skærpet krav til reduktion af organisk stof samt nitrifikation)• SOP (Skærpet krav til reduktion af organisk stof og fosfor samt nitrifikation). <p>En oversigt over alle afløbskoder i BBR findes på: https://teknik.bbr.dk/kodelister/0:1:0:A/loebforhold</p>	Varmeinstallation <ul style="list-style-type: none">• Fjernvarme/blokvarme• Centralvarme med én fyringsenhed• Ovn til fast og flydende brændsel• Varmepumpe• Centralvarme med to fyringsenheder• Elvarme• Gasradiatorer• Ingen varmeinstallation• Blandet Opvarmningsmiddel <ul style="list-style-type: none">• Elektricitet• Gasværksgas• Flydende brændsel• Fast brændsel• Halm• Naturgas• Andet Supplerende varme <ul style="list-style-type: none">• Ikke oplyst• Varmepumpe• Brændeovne og lignende med skorsten• Biopejs og lignende uden skorsten• Solpaneler• Pejs• Gasradiator• Elvarme• Biogasanlæg• Andet• Bygningen har ingen supplerende varme Andet Boligtype <ul style="list-style-type: none">• Egentlig beboelseslejlighed med eget køkken• Blandet bolig og erhverv med eget køkken• Enkeltværelse uden eget køkken• Fællesbolig• Sommer- eller fritidsbolig• Andet Ejerforhold <ul style="list-style-type: none">• Privatpersoner eller interessentskab• Alment boligselskab• Aktie-, anpart- eller andet selskab (undtagen interessentskab)• Forening, legat eller selvejende institution• Privat andelsboligforening• Den kommune, hvori ejendommen er beliggende• Anden primærkommune• Region• Staten• Andet, herunder moderejendomme for bebyggelser, der er opdelt i ejerlejligheder samt ejendomme, der ejes af flere kategorier af ejere Vandforsyning <ul style="list-style-type: none">• Alment vandforsyningsanlæg• Privat vandforsyningsanlæg• Enkeltindvindingsanlæg• Brønd• Ikke alment vandforsyningsanlæg• Blandet vandforsyning• Ingen vandforsyning

Lou Advokater
Østergrave 4, 3.
8900 Randers

Dato 19. september 2024
Deres ref. ej@lou.dk
Kunde Ryan Østergaard Pedersen
Ejendomsnr. 0391185
Beliggenhed Tingvej 29
8881 Thorsø
Matr.nr. 0013 f m.fl.
Ejerlav Vejerslev By, Vejerslev

Auktionsopgørelse pr. 6. november 2024

Hermed fremsendes auktionsopgørelse for lån i ovenstående ejendom.

Totalkredits tilgodehavende er følgende:

Lånummer	Hovedstol i kr.	Restgæld i kr.	Obligations- restgæld i kr.	Skyldige beløb i kr.
039118505	943.000,00	497.874,61		68.880,75
I alt	943.000,00	497.874,61		68.880,75

Specifikation af lånet findes på efterfølgende side.

Når salgsoptilling er udarbejdet, skal kopi fremsendes til Vestjysk Bank.

Hvis auktionen bliver tilbagekaldt, skal dette meddeles til Vestjysk Bank

Der beregnes yderligere morarenter på pt. 10,0000 % p.a. af det forfaldne beløb regnet fra forfaldsdagen, hvis det betales efter 6. november 2024. Hvis der er en ydelse, som forfalder til betaling i indeværende måned, og sidste rettidige indbetalingsdato overskrides, så beregnes der morarente fra den 11. i indeværende måned regnet fra forfaldsdagen til betaling finder sted.

Der henvises iøvrigt til "Tillæg til salgsoptilling", som er vedlagt denne auktionsopgørelse.

Venlig hilsen

Anne Mette Brodersen

Auktionsopgørelse pr. 6. november 2024 på lånenr. 039118505
Specifikation af skyldige beløb pr. 6. november 2024

Restgæld pr. 1. oktober 2024.....	kr.	497.874,61
Rente (incl. bidrag og KundeKroner) fra 1. oktober 2024 - 5. november 2024.....	kr.	1.615,45
Terminsydelse.....	kr.	64.614,37
Heraf pr. 11. december 2023	kr.	16.218,57
Heraf pr. 11. marts 2024.....	kr.	16.141,24
Heraf pr. 11. juni 2024.....	kr.	16.131,96
Heraf pr. 11. september 2024	kr.	16.122,60
Gebyrer	kr.	500,00
Heraf Rykker af 29. december 2023	kr.	100,00
Heraf Overdragelse inkasso af 15. marts 2024.....	kr.	100,00
Heraf Rykker af 27. marts 2024.....	kr.	100,00
Heraf Rykker af 28. juni 2024	kr.	100,00
Heraf Rykker af 30. september 2024	kr.	100,00
Morarente pr. 6. november 2024	kr.	3.766,38
I alt.....	kr.	568.370,81

Efter auktionen skal følgende betales:

Terminsydelse.....	kr.	64.614,37
Morarenter pr. 6. november 2024	kr.	3.766,38
Gebyrer	kr.	500,00
I alt.....	kr.	68.880,75

Specifikation af lånet

Låntype: Obligationslån

Hovedstol	kr.	943.000,00
Restgæld pr. 1. oktober 2024.....	kr.	497.874,61

Lånet er udbetalt den 29. oktober 2013 og udløber den 31. december 2033.

Specifikation af obligationer

Forening	Serie	Afdeling	Procent	Årgang	Fondskode
Nykredit	01	Ead	3,00	2034	0978639

Specifikation af terminsydelsen

Ydelsen betales kvartalsvist og forfalder 11. marts, 11. juni, 11. september og 11. december.

Ydelse for perioden 1. oktober 2024 til 31. december 2024:

Ydelse (excl. bidrag) 1,6669 % af hovedstol.....	kr.	15.718,87
Heraf rente 0,7500 % af restgæld	kr.	3.734,06
- afdrag	kr.	11.984,81
Bidrag 0,1292 % af restgæld	kr.	643,25
KundeKroner	kr.	-248,94
I alt.....	kr.	16.113,18



Tillæg til salgopstillingen vedrørende lån i Totalkredit A/S

Totalkredits lån forfalder ved ejerskifte. En auktionskøber kan ikke påregne gældsovertagelse af lånene.

Ansøgning om gældsovertagelse skal ske gennem et af vores samarbejdende pengeinstitutter. På totalkredit.dk er der en oversigt over de pågældende pengeinstitutter.

Auktionskøber opfordres til hurtigst muligt efter tvangsauktionen at tage stilling til, om lånene skal indfries eller der søges om gældsovertagelse.

Hvis formålet er erhvervmæssig udlejning

Hvis ejendommen købes på tvangsauktionen med erhvervmæssig udlejning som formål, vil gældsovertagelse normalt blive afslået, når auktionskøber har andre udlejede ejendomme.

Hvis formålet er videresalg

Hvis ejendommen købes med henblik på videresalg, er gældsovertagelse ikke en mulighed.

Hvis auktionskøber er et selskab

Totalkredit yder kun i ganske få situationer gældsovertagelse til selskaber, og i de tilfælde, vil der være krav om supplerende personlig hæftelse fra selskabets ejer.

Indfrielse af lånene

Hvis der ikke bevilges gældsovertagelse, vil lånene blive krævet indfriet efter tvangsauktionen.

Indfrielse skal ske i overensstemmelse med de vilkår og opsigelsesbestemmelser, der gælder for de enkelte låntyper. For kontantlån, tilpasningslån og indekslån skal eventuel indfrielse foretages på baggrund af obligationsrestgælden. Der kan være særlige indfrielsesvilkår for lånene, herunder en særlig indfrielseskurs.

Frem til indfrielsen skal auktionskøber betale ydelse på lånene i overensstemmelse med lånenes vilkår.

Betaling af eventuelle morarenter

Uanset tvangsauktionsvilkårenes punkt 6 A.a. skal auktionskøber betale morarenter, der måtte påløbe ved at restancer mv. betales senere end datoen for første auktion.

Ret til ændring af bidragssatser

Totalkredit A/S forbeholder sig ret til at foretage ændring af bidragssatser på de lån, som overtages af en auktionskøber.

Udstedelse af auktionsskøde

Totalkredit A/S forbeholder sig ret til ikke at ville udstede samtykkeerklæring til udstedelse af auktionsskøde, før restancer er betalt, og Totalkredits lån enten er indfriet, eller gældsovertagelse er bevilget.

Bekæmpelse af Hvidvask og terrorfinansiering

Auktionskøber skal i henhold til Lovgivningen omkring Hvidvask og Terrorfinansiering legitimere sig over for Totalkredit A/S.

Privatpersoner skal udlevere farvekopi af sundhedskort samt farvekopi af pas eller kørekort.

Selskaber skal udlevere tegningsdokumentation i form af udskrift fra Erhvervs- og Selskabsstyrelsen, kopi af selskabets ejerbog samt legitimation for selskabets reelle ejere (privatpersoner) og tegningsberettigede personer.

Edith Jensen

Fra: Anne Mette Brodersen <amb@vestjyskbank.dk>
Sendt: 19. september 2024 11:44
Til: Edith Jensen
Emne: SV: J.nr. 102309 Ejd.nr. 391185 - Tingvej 29, Vejerslev, 8881 Thorsø
Vedhæftede filer: Auktionsopgørelse-Tingvej 29, 8881 Thorsø-06-11-2024.pdf

Hej Edith

Til brug for udfærdigelse af salgsoptilling vedhæftes auktionsopgørelse.

Samtidig kan bankens krav opgøres således:

Bankens ejerpantebrev bedes medtaget til hovedstolen kr. 100.000,00 pr. tvangsauktionstidspunktet. Bagvedliggende gæld overstiger ejerpantebrevets værdi.

Salgsoptilling kan fremsendes på mail til amb@vestjyskbank.dk

Er det sådan at jeg må bede en vurderingsmand være med, når I skal afsted for at besigtige ejendommen. Hvis ja, vil jeg oplyse dine kontaktsinfo.

Med venlig hilsen

Anne Mette Brodersen

Inkassomedarbejder

vestjysk BANK

Koncern Kredit Inkasso

Tlf direkte 96 63 20 31

E-mail amb@vestjyskbank.dk

Vi sætter IT sikkerheden højt og vores e-mails sendes derfor via et krypteret mailsystem. Er du kunde i Vestjysk Bank, anbefaler vi dig fortsat at sende dokumenter med personfølsomme oplysninger til os via din netbank. Er du ikke kunde, anbefaler vi, at du sender dokumenter med personfølsomme data til os i en krypteret mail som denne, eller via linket her: <https://www.vestjyskbank.dk/sikker-mail> Husk at tilføje navn på modtager i Vestjysk Bank.

Edith Jensen

Fra: Sasikumar Sivagurunathan (Favrskov Kommune) <sasi@favrskov.dk>
Sendt: 18. september 2024 14:07
Til: Edith Jensen
Emne: SV: J.nr. 102309 - tvangsauktion over ejendommen, beliggende Tingvej 29, 8881 Thorsø - Ryan Østergaard Pedersen

Hej Edith

Vi har ingen restance på ejendommen.

Alt er betalt.

Venlig hilsen

Sasikumar Sivagurunathan (Sasi)

Dokumentskonsulent
Direkte: 8964 6327

Hjælpecenter: 8964 6310
Postadresse: Skovvej 20, 6332 Hinnerup, DK



Mit Betalingsoverblik

Log på med NemID og se dit mellemværende med kommunen





Favrskov Kommune
Opkrævning og Ejendomsskat
Skovvej 20

8382 Hinnerup

EKSPEDITION:
Mandag: 9.30 - 15.00
Tirsdag: 9.30 - 15.00
Onsdag: Lukket
Torsdag: 12.00 - 17.00
Fredag: 9.30 - 12.00
mail: opkraevning@favrskov.dk
hjemmesiden: www.favrskov.dk
tlf.: 8964 1010

Modtager 7106501986913

Ryan Østergaard Pedersen

Tingvej 29
Vejerslev
8881 Thorsø

Udskrevet den:	Moms-nr.:	Sorteringsnummer
12/12-2023	29189714	13 00000 022083

Debitornummer	Kommunenr.	Ejendomsnr.
056 24 015697 08 06	710	015697

Bte nummer
0001436874

Ejendommens beliggenhed
Tingvej 029, Vejerslev

Matrikelbetegnelse
VEJERSLEV BY, VEJERSLEV 13k m.fl.

Bebygget areal	BBR-status pr
262	01/01-2023

Øvrige Bte numre

Kommunale ejendomsbidrag af fast ejendom 2024

Side 01 af 01

Specifikation

Beløb

Heraf moms

BEMÆRK: Ejendomsskat vedr. skatteåret 2024 og frem administreres/opkræves af SKAT

- Mere information om skorstensfejdning
- www.favrskov.dk - søg skorstensfejder
- Har du rotter skal dette anmeldes her
- www.favrskov.dk/rotter

Rottebekæmpelsesbidrag 30 øre pr. kvm

78,60

***** BEMÆRK *****

Er ejendommen IKKE tilmeldt Betalings-service modtager du eller medejer brev med betalingsinformation i slutningen af januar.

MERVÆRDIAFGIFT/MOMS, er beregnet med 25%:
Afgiften af de enkelte rater kan for momsregistrerede først medregnes som indgående afgift på faktureringsdato.

I ALT

78,60

0,00

Rate	Forfaldsdato	Sidste rettidige indb. dag	Ratebeløb	Fakturadato	Moms beløb
01	01/02-2024	05/02-2024	78,60	01/02-2024	0,00

Såfremt det forfaldne beløb ikke er betalt senest sidste rettidige indbetalingsdag, søges det inddrevet ved udlæg.

Ved for sen indbetaling påløber renter og evt. gebyr.

Renter beregnes fra forfaldsdato. Oplysninger om renter og restgæld for lån vil blive videregivet til SKAT.

Yderligere information:

- **Ejendomsskat - nye regler i 2024**

Fra 2024 overgår opkrævningen af ejendomsskat - og dermed også lån til betaling af ejendomsskat til Told- og Skatteforvaltningen jf. de nye boligskatte regler. Det betyder, at Told- og Skatteforvaltningen vil opkræve din ejendomsskat for 2024 via forskuds- og årsopgørelsen og du skal derfor kontakte Told- og Skatteforvaltningen, hvis du har spørgsmål.

- **Ejendomsbidrag**

Ejendomsbidraget omfatter gebyr for rottebekæmpelse, skorstensfejning og opkrævning vedr. pumpelaug. Det er Favrskov Kommune der opkræver ejendomsbidraget. Opgørelsen indeholder kun information om hvad der skal betales i kalenderåret, men ikke betalingsinformation.

- **Betaling**

Brev med betalingsinformation, hvis du ikke er tilmeldt betalingservice, udsendes i slutningen af januar og sendes kun til den ene ejer, så husk at tjekke hos alle ejere. Betaling kan også ske via www.favrskov.dk/betaling, hvor du kan tilmelde fremtidig betaling til betalingservice eller via MobilePay.

Betal regningen til tiden og undgå rykkergebyr

Ved betaling efter sidste rettidige betalingsdag bliver der sendt en rykker, og der vil der blive tilskrevet et rykkergebyr. Herefter kan gælden blive sendt til inddrivelse hos Gældstyrelsen.

- **Skorstensfejer og rottebekæmpelse**

Se mere information på www.favrskov.dk. Søg på skorstensfejer eller rottebekæmpelse.

- **Kontakt oplysninger til Favrskov Kommune, Opkrævningen.**

Mail: opkraevning@favrskov.dk
Telefon: 89 64 10 10
Post: Favrskov Kommune, Skovvej 20, 8382 Hinnerup
Personligt fremmøde: Borgerservice, Skovvej 20, 8382 Hinnerup.

Justitsministeriets Genpartpapir. Til Lejekontrakter, Servituddokumenter o. l.,
Fortsættelse af Dokumenter, Fortegnelse over pantsatte Genstande o. l. (vedr.
fast Ejendom).

Anmelderens Navn og Bopæl (Kontor):

Mtr. Nr., Ejerlav, Sogn: 13g m.fl. af
(i København Kvarter) Vejerslev By
eller (i de sønderjydske Lands- og Sogn.
dele) Bd. og Bl. i Ting-
bogen, Art. Nr., Ejerlav,
Sogn.

Viborg Amts Vejvassen, Viborg.

Stempel: Kr. Øre.

1891 - 2/12 - 1941 / M
D e k l a r a t i o n

Genpart af Paategning paa den d. 30. Juni 1933 i Henhold til
Lov Nr. 275 af 28. November 1928 om Fastsættelse af Byggelinier lyste
Deklaration paa de til Houlbjerg-Gelbro Landevej grænsende Ejendomme
i Vejerslev By og Sogn:

"I Henhold til Viborg Amtsraads Bekendtgørelse af 9. Februar
1939 bestemmes, at de af Raadet tidligere fastsatte Byggelinier ved
Skæringspunkter mellem offentlige Biveje og Landeveje ogsaa skal iagt-
tages ved Skæringspunkter mellem private Veje og Landeveje.

Hvor private Veje derfor udmunder i Landeveje, bestemmes
Byggeafstanden af en Skærelinie, som forbinder Punkter, der langs Lan-
devejen ligger i 50 m Afstand og langs Privatvejen i 35 m Afstand fra
Skæringspunktet for disse Vejes Midtlinier."

Viborg Amtsraad, den 30. November 1941.

S. Buchwald.

Indført i Dagbogen for Retskredsen Frijsenborg-Faurskov Birk,

den 2 Decbr. 1941.

Lyst Tingbog Bd. *Vejerslev*

Akt. Skab, Nr. 657.

Peter M. K. Andersen

Genpartens Rigtighed bekræftes.

Dommeren i Retskredsen Frijsenborg-Faurskov Birk,
den 2 Decbr. 1941

M. A. Andersen

Skitse
vedr. Servitutpaalæg paa Matr. Nr. 39,
Vejerslev By og Sogn,
Houlbjerg Herred, Viborg Amt.

Justitsministeriets Genpartkalkuleret, Til Kort.

At denne Kort-Genpart er nøjagtig Genpart af det originale Kort vedrørende Ejendommen

...attesteres herved.

Mtr. Nr.

Bestillings-
Formulær

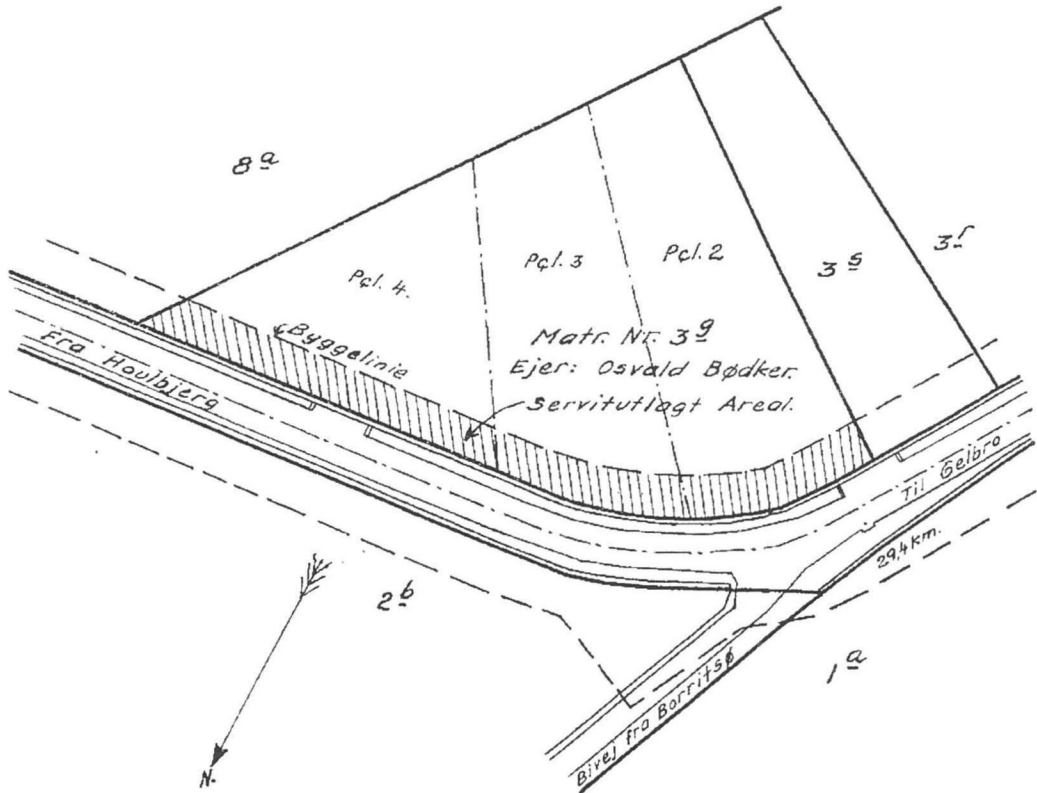
Y-1 Fløj

18-04-2024 15:33:10
Jensen & Ejendekov, A/S.


Navn:

19

d.



1:1000



Justitsministeriets sagspapir. Til telefonaktør. De
servitutdokumenter o.l., forudsætte at dokumenter, foretagne af
personer gemtende o. l. (vedr. fast ejendom).

dele) bd. og bl. i tingbogen,
art. nr., ejerlav, sogn.

342-8 FFR 1963

11178

Anmelder:

Viborg amts vejinspektorat, Viborg.

Matr.nr.	Ejerlav:	Sogn:
12 ^f m.fl.	Houlbjerg	Houlbjerg
1 ^a "	Hageholm hovedgård	Houlbjerg
14 ^a "	Aidt	Aidt
15 ^a "	Vejerslev	Vejerslev

Stempel- og
gebyrfri

Jfr. lov nr. 95 af 29. marts 1957

§ 36, stk. 3.

I henholdt til lov nr. 95 af 29. marts 1957, § 35, har ministeriet for offentlige arbejder ved kundgerelse af 19. oktober 1962 fastsat regulerende foranstaltninger med hensyn til adgangen til Viborg amts landevej nr. 15, Houlbjerg-Gelbro.

Oplysninger om adgangsbegrænsningens omfang og fortegnelse over adgangsforkøbdene vil kunne fås på amtsvejvesenets kontor i Viborg.

Forantående begæres tinglyst servitutetiftende for så vidt angår følgende ejendomme, som berøres af adgangsbegrænsningen:

Matr.nr. 12^f, 11^a, 10^a, 28^a, 30^a, 31^a, 13^a, 12^a, 11^k, 28^b, 31^b Houlbjerg by og sogn.

Matr.nr. 1ⁱ, 6^h, 6^o, 6^p, 6^q, 6^k, 6^l, 6^m, 6ⁿ, 7^f, 7^g, 7^o, 1^k, 6^o, 4^b Hageholm Hovedgård, Houlbjerg sogn.

Matr.nr. 14^c, 14^f, 14^a, 27^a, 27^h, 27^o, 27^o, 6^a, 2^a, 3^a, 10^o, 6^b, 9^e, 8^a, 7^v, 7^p, 12^b, parcel I af 14^b, parcel II af 14^b, 27^f, 12^o, 7^d, 7^u, 7^a, 6^t, 6^g, 13^o, 13^x, 13^o, 4^a, Aidt by og sogn.

Matr.nr. 13^c, 13ⁿ, 13^m, 13^k, 13^f, 13^o, 9^o, 9^o, 9^h, 9^m, 9^l, 9^f, 9^k, 9^d, 8^d, 8^o, 8^f, 8^o, 2^o, 1^a, 3^o, 4^o, 4^a, 5^a, 12^m, 12^o, 12^k, 12^b, 13^o, 13^q, 10^x, 10^o, 10^o, 10^a, 10ⁿ, 10^m, 10^o, 9^o, 9^m, 9^a, 9^v, 9^x, 9^v.

Rechts-
formuler

H

Jensen & Kjeldslev A/S, København.

8⁸, 8¹, 4⁵, 4⁶, 12^D, 12^F, 12^G Vejerslev by og sogn.

Ministeriet for offentlige arbejder og Viborg amteråd er påtaleberettigede hver for sig.

Viborg amteråd, den 2. februar

1963.

Egede Larsen.

	Kr.	Øre	
§			Indført i Dagbogen for Retskreds Nr. 64, Ratten
§	"	"	- 8 FEB 1963
§	"	"	i Hammel, den
§	"	"	Lyst Tingbog <i>Højbjerg</i> Fol.: Akt Skab B 172
alt	Kr.	Øre	

dh

Ryhavø

Genpartens Rigtighed bekræftes.
Dommeren i Hammel, den 8 FEB 1963

Ryhavø

Justitsministeriets genpartipapir. Til fortsættelse af dokumenter

Matr.nr. 13k
Vejerslev By,
Vejerslev.

Stempel: 25,- kr.

Akt: Skab nr. 652.
Anmeldelse
(Eftersyn af dommerkontoret)
Landinspektør
Kai Holm
Håndværkervej 6
8600 Silkeborg.

D e k l a r a t i o n

Undertegnede ejer af matr.nr. 13k Vejerslev By, Vejerslev pålægger herved min ejendom en sålydende:

B e s t e m m e l s e

om sikring af ledninger
på private arealer.

Det skal tåles, at ledninger lægges over den pågældende ejendom, således som vist på vedhæftede tegning.

Ledninger skal henligge uforstyrret, og der skal gives de til enhver tid berettigede adgang til eftersyn og rensning, samt til at foretage reparations- og vedligeholdelsesarbejde i det omfang, den påtaleberettigede skønner det nødvendigt.

Det er forbudt på det på tinglysningsridset angivne bælte af bredde 2 meter på hver side over ledninger at bygge, at foretage beplantning af træer eller buske med dybtgående rødder, at ændre terrænhøjde eller overhovedet iværksætte noget, der kan være til skade for anlægget, til hinder for adgangen til det eller for dets beståen, eller til hinder eller skade for eftersyn, reparations- eller vedligeholdelsesarbejder. Hvor forholdene taler derfor, kan byrådet dog på særlige vilkår meddele lempelser i forbudet.

Der må til enhver tid tåles de ulemper, der kan være forbundet med eventuelle fremtidige eftersyns- eller reparationsarbejder. Erstatning for eventuel herved forvoldt skade fastsættes i mangel af mindelig overenskomst af uvildige personer udmeldt af retten.

Påtaleret tilkommer Hvorslev kommune.

Disse bestemmelser begæres tinglyst på matr.nr. 13k Vejerslev By, Vejerslev med respekt for de ifølge tingbogen påhvilende servitutter.

Dato: 25/9 1980

Som ejer af matr.nr. 13k:

Emil Kjær (sign.)
.....



Nærværende deklaration tiltrædes i medfør af § 36 i lov nr. 287 af 26. juni 1975 om kommuneplanlægning.

Tilvejebringelse af en lokalplan er ikke påkrævet.

Hvorslev kommunalbestyrelse, den 13/10
1980.

Holger Mikkelsen
borgmester (sign.)

J. Fabricius
kommuneingeniør (sign.)

Indført i dagbogen for
retten i Kjellerup, den

10. 10. 80 * 15842 .

Lyst *Kjellerup* J 656.

I. B. Thomsen
fm.

At denne kort-genpart er nøjagtig genpart af det originale kort vedrørende ejendommen(e)

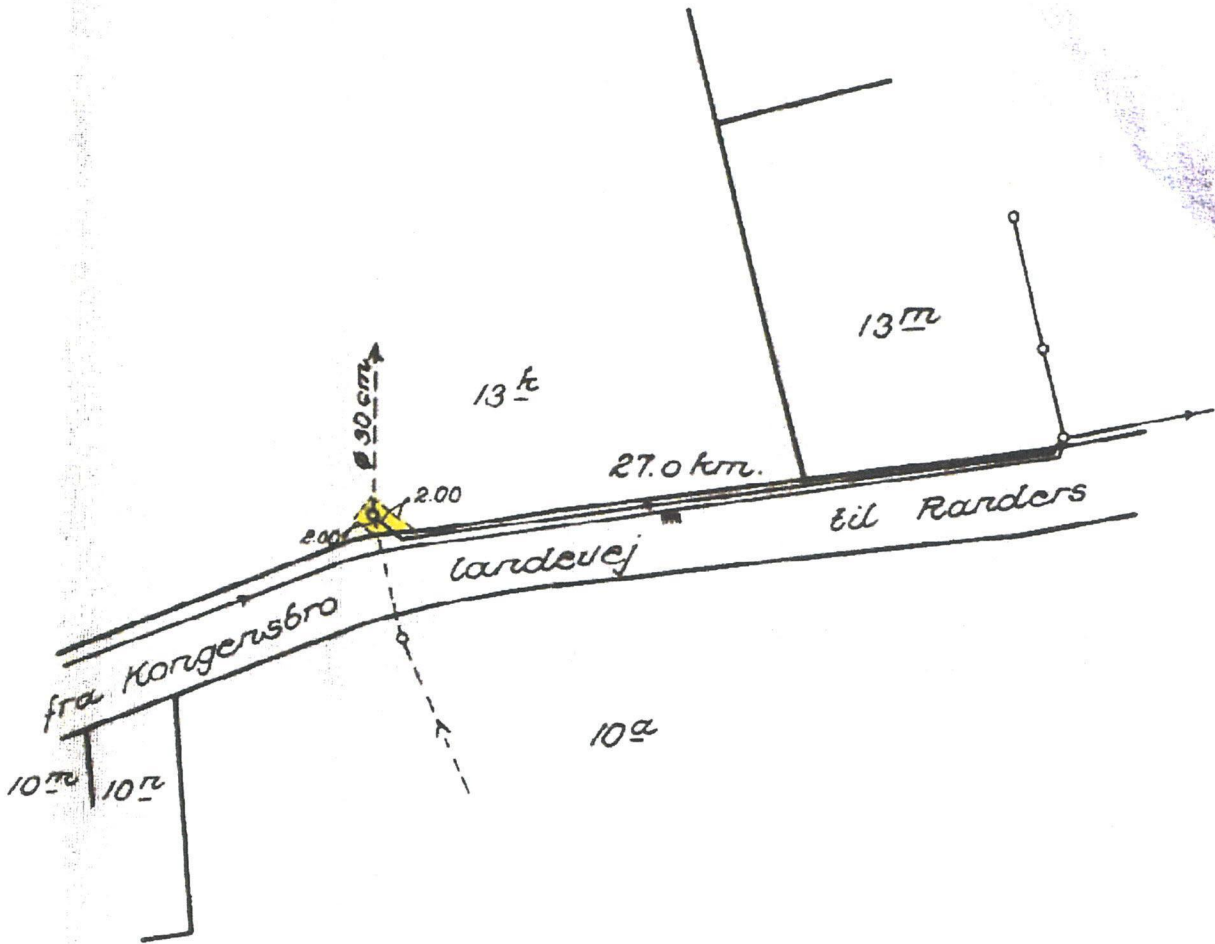
Handwritten signature

Navn

1980

d. 20. sept.

matr. nr. 13^{kt} Vejerstev By, Vejerstev
attesteres herved, Silkeborg



Matr. nr. 13^{kt}

Vejerstev By, Vejerstev

Hvorstev kommune

Viborg amt

Udfærdiget i sept. 1980 til brug ved tinglysning

Handwritten signature

Kartinspektør

1:1000

T-268-5

DSS 88312632
70_S_000
Bluk Farve

859941



Bestillingsformular

Y-1 fløj

Stempel kr.

Akt: Skab *M* nr. *245*
(Udfyldes af dommerkontoret)

Justitsministeriets genpartipapir

Matr. nr. 7 p,
(Ejerlejlighedsnr.) Aidt by,
Gade og husnr. Aidt
13 k,
Vejerslev by,
Vejerslev

Anmelder:

MIDTJYSK ELFORSYNING
Tietgensvej 2-4
8600 Silkeborg

DEKLARATION

KABELANLÆG

Spændinger til og med 20 kV

Undertegnede lodsejer(e) meddeler herved

MIDTJYSK ELFORSYNING, Tietgensvej 2-4, 8600 Silkeborg

eller den, til hvem selskabet eventuelt måtte overdrage sine rettigheder, en fra min/vor og efterfølgende ejeres side uopsigelig tilladelse til på nedennævnte ejendom(me) i henhold til den udeliveredede plan at lade anbringe jordkabler og transformestationer.

Selskabet yder for denne tilladelse de respektive ejere en erstatning én gang for alle i henhold til landsaftalen med landbrugsorganisationerne. Erstatningen udbetales senest, når anlægget er færdigbygget.

Skade på afgrøder, forvoldt af selskabet, erstattes efter skadens størrelse. I mangel af mindelig overenskomst fastsættes erstatningen ved skøn af 2 uvildige personer om fornødent udpeget af underretten.

Uden forudgående anmeldelse til selskabet må omhandlede areal udnyttes til dyrkning af afgrøder, herunder behandling med normale markredskaber.

Ved andre arbejder i nærheden af kablet f. eks. dræning, plantning af træer, opførelse af bygninger og de dermed forbundne jordarbejder, hvorved der kan være fare for en beskadigelse af kablet, skal anmeldelse om arbejdet foretages mindst 8 dage før dets påbegyndelse til selskabet, der så for egen regning træffer de nødvendige foranstaltninger til sikring/frilægning af kablet. Jeg/vi er indforstået med at rette mig/os efter de begrænsninger i brugen af arealet omkring anlægget, som lovgivningen til enhver tid foreskriver.

DANSKE ELVERKERS FORENING

Fremdeles giver jeg/vi selskabet ret til at efterse og vedligeholde ledningsanlægget i det omfang, som driften kræver.

Tilladelsen gives uden forbehold for fremtidige ændringer af hegn, skel m. m.

Påtaleberettiget med hensyn til overtrædelser af nærværende deklarations bestemmelser er elselskabet eller den, til hvem elselskabet senere måtte overdrage sine rettigheder,

Nærværende deklaration er elselskabet berettiget til at lade tinglyse og notere som servitutstiftende på ejendommens blad i tingbogen.

Med hensyn til de ejendommen påhvilende servitutter, byrder og pantegæld henvises til ejendommens blad i tingbogen.

Dato	Ejendommens betegnelse	Ejerens underskrift	Elselskabets (forhandlerens) underskrift
26/3-93	13 k, Vejerslev by, Vejerslev	<i>Emil Hansen</i>	K. Kuistgaard
27/3-93	7 p, Aidt by, Aidt	<i>Per Søndergaard</i>	K. Kuistgaard
	Hvorslev, den 19. januar 1994		
	Nærværende deklaration kan tiltrædes af Hvorslev kommune, i henhold til Lov om planlægning § 42 kræves der ikke udarbejdet lokalplan.		
	<i>Per Søndergaard</i> Per Søndergaard borgmester	<i>J. Fabricius</i> J. Fabricius kommuneingeniør	
	Indført i dagbogen for retten i Kjellerup, den 26.01.94 02089		
	Lyst <i>Aidt M244.</i>		
		I. Sørensen O.S.S.	

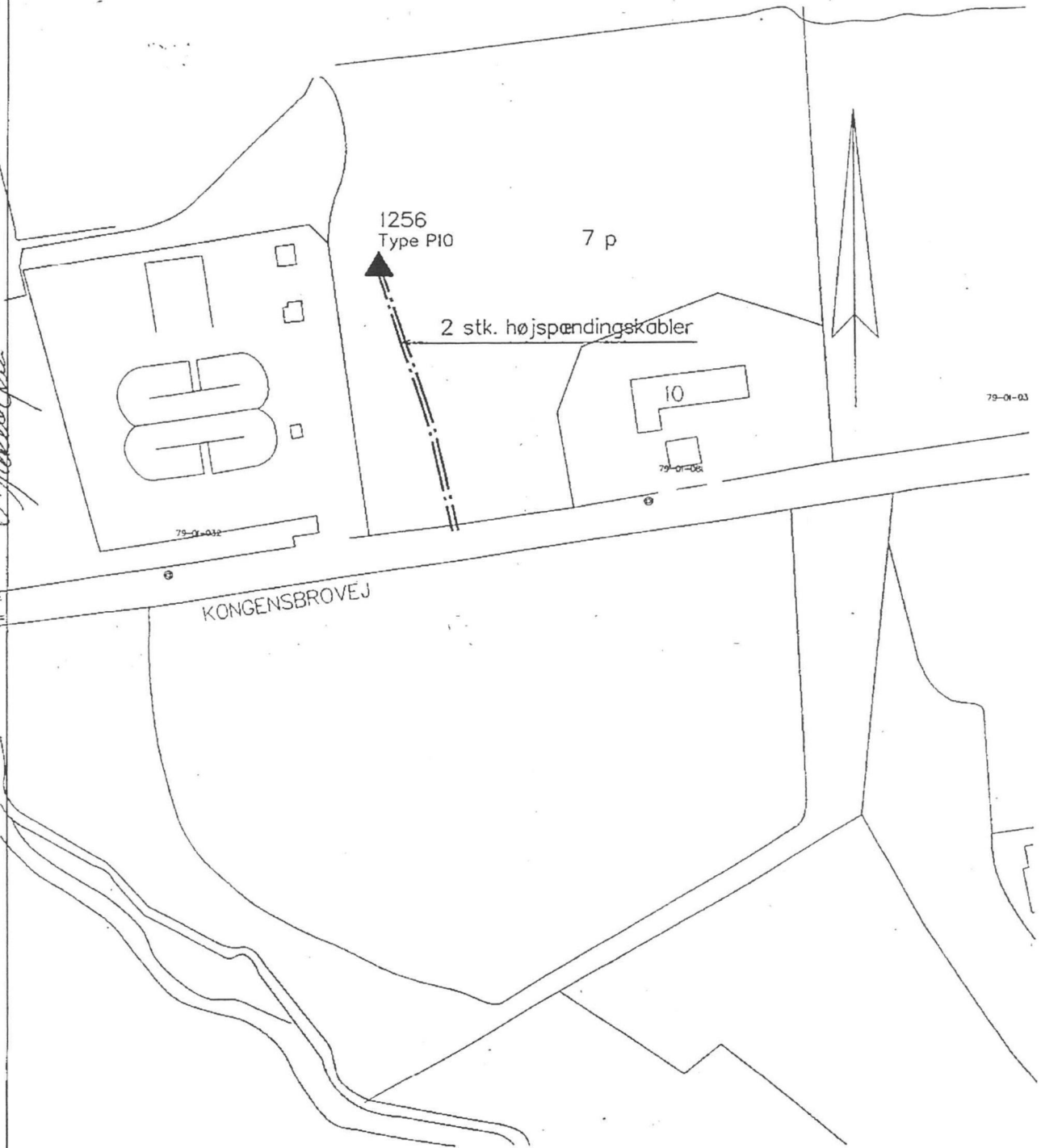
At denne kort-genpart er nøjagtig genpart af det originale kort vedrørende ejendommen(e)

matr.nr. 7 p. Aidt By, Aidt


attesteres herved Silkeborg d. 15 december 1993

Navn

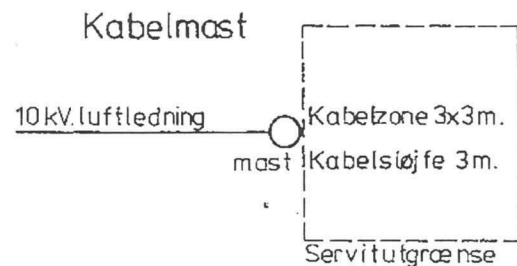
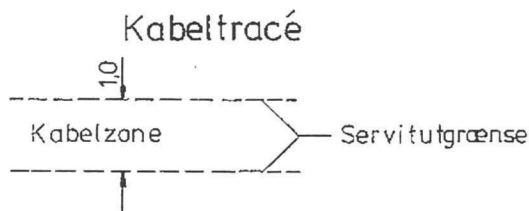
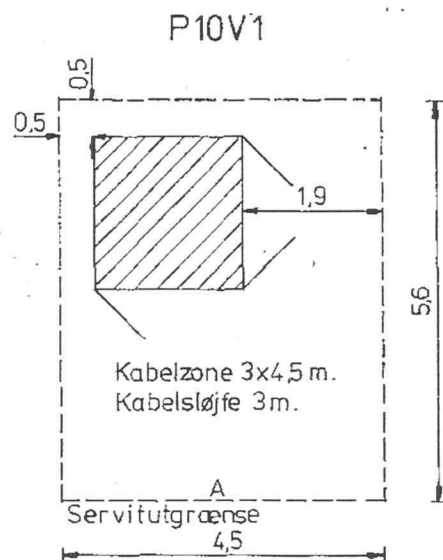
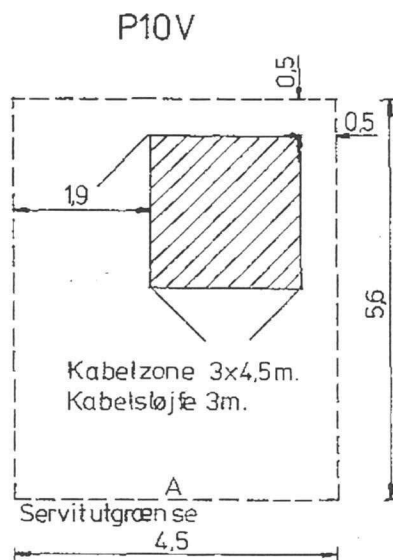
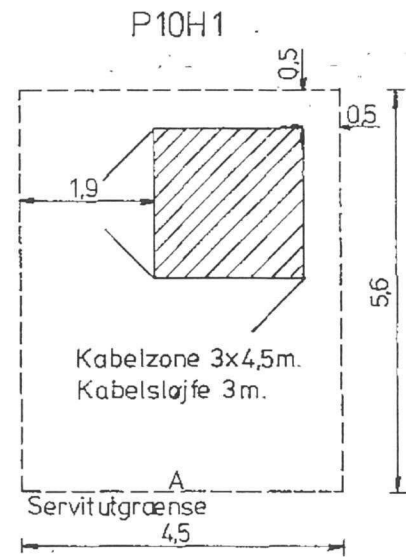
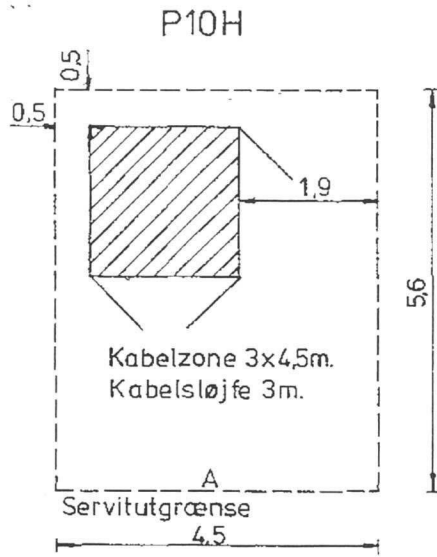
Justitsministeriets genpartpapir



Se bilag : tegn.nr. 10.10-4



MIDTJYSK ELFORSYNING			
Tietgensvej 2-4, 8600 Silkeborg, Tlf 86805900, Fax 86800711			
Rids vedr.	TRF. ST. 1256 SAMT		Rids.nr.: 1/2
	TILHØRENDE 10 kv. JORDKABLER; KONGENSBROVEJ, DRØSBRO		
	Mål: 1:2000		Database: EKS_EL
Sign.: WL		Udplottings dato: 94.01.03	



A = Adgang til transformerstation

MEF	MIDTJYSK ELFORSYNING			
	TIETGENSVEJ . 8600 SILKEBORG . TLF. 86806900 . FAX. 86800711			
	EMNE: KORTBILAG TIL TINGLYSNINGSRIDS VEDR. TRANSFORMERSTATIONER OG MAST MED SERVITUTGRÆNSER OG KABELZONER	MÅL: 1:100	TEGN. NR.: -	UDGAVE
		DATO:	10.10-4	
	SIGN: BMJ/CL			

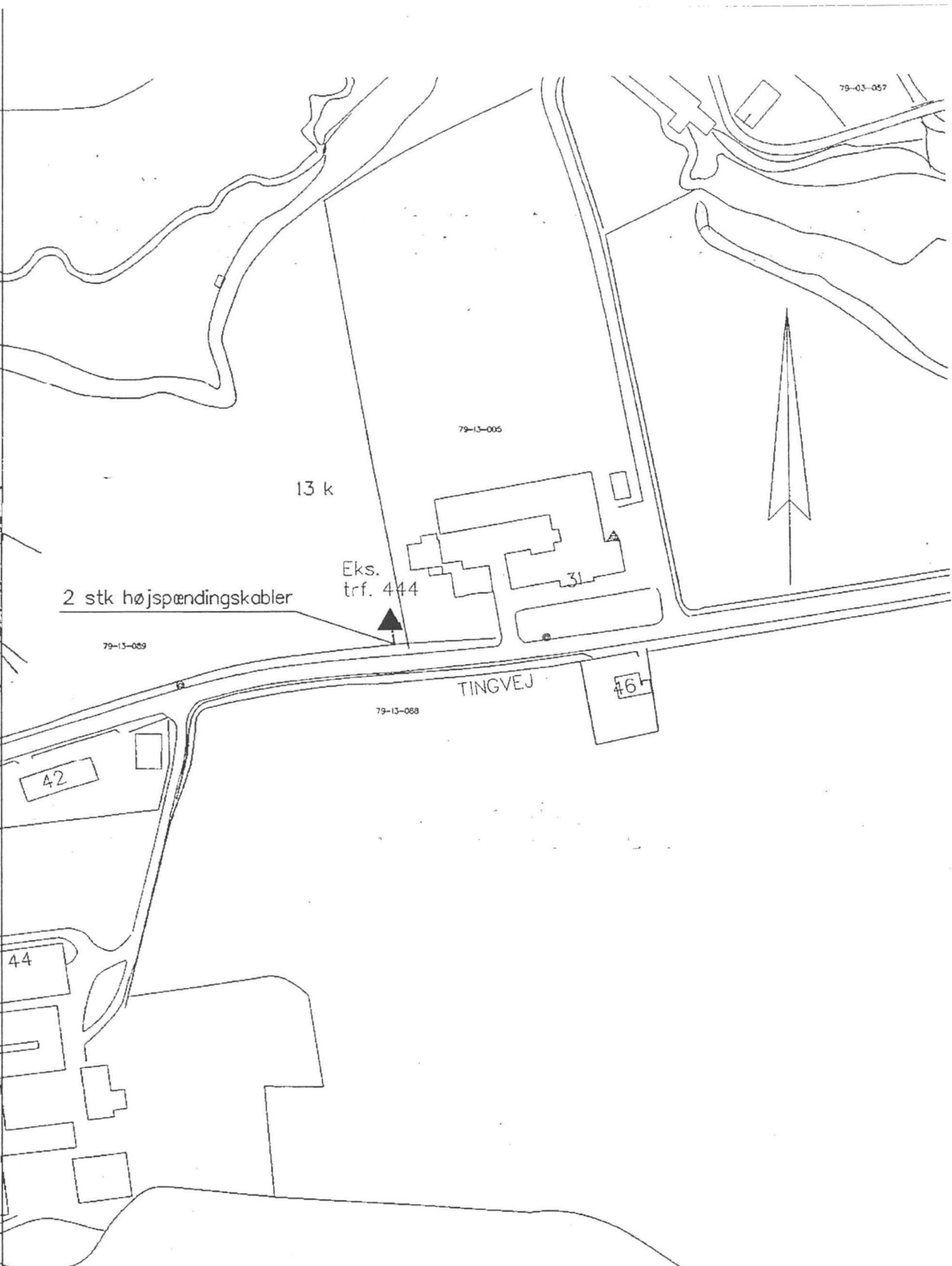
At denne kort-genpart er nøjagtig genpart af det originale kort vedrørende ejendommen(e)

matr.nr. 13 k, Vejerslev By, Vejerslev


attesteres herved Silkeborg d. 15 december 1993

Navn

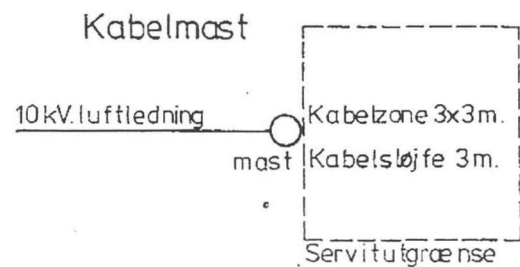
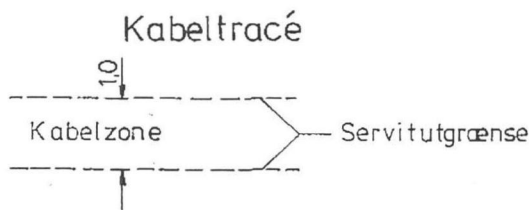
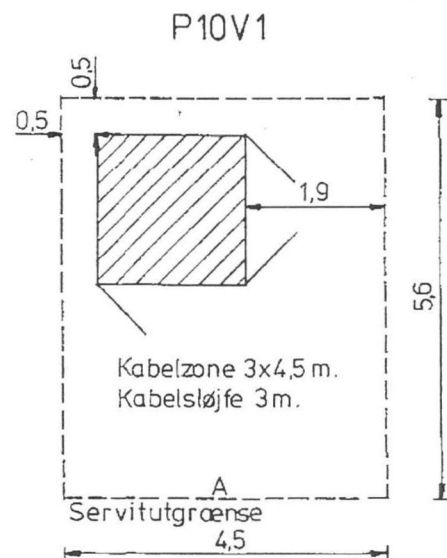
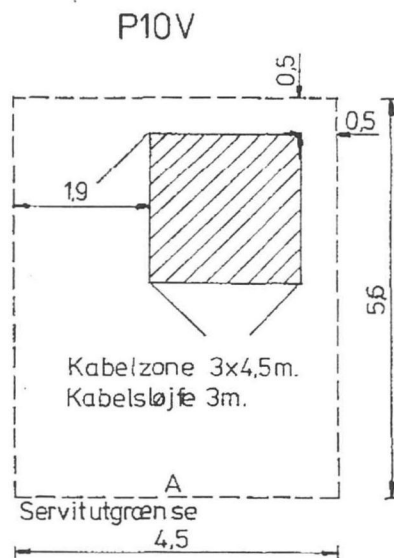
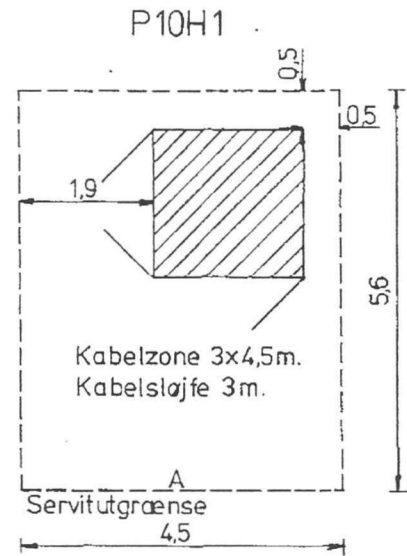
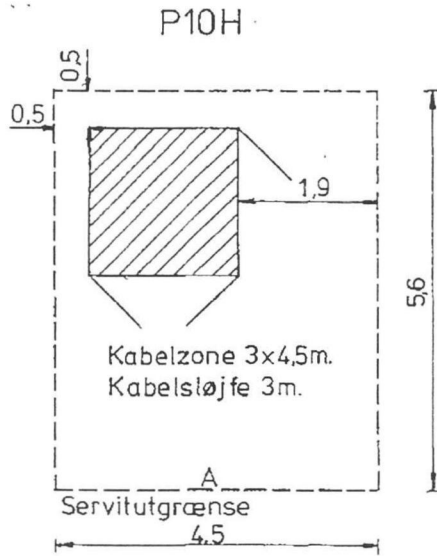
Justisministeriets genpartspapir



Se bilag : tegn.nr. 10.10-4



MIDTJYSK ELFORSYNING Tietgensvej 2-4, 8600 Silkeborg, Tlf 86805900, Fax 86800711			
Rids vedr.	EKS. TRF. ST. 444 SAMT TILHØRENDE 10 KV. JORDKABLER; TINGVEJ, DRØSBRO	Date: 15.12.93	Rids.nr.:
		Måt: 1:2000	2/2
		Sign.: WL	
		Database: EKS_EL	
		Udplottings dato: 94.01.06	



A = Adgang til transformerstation



MIDTJYSK ELFORSYNING

TIETGENSVEJ . 8600 SILKEBORG . TLF. 86805900 . FAX. 86800711

EMNE:
KORTBILAG TIL TINGLYSNINGSRIDS
VEDR. TRANSFORMERSTATIONER OG MAST
MED SERVITUTGRÆNSER OG KABELZONER

MÅL: 1:100

DATO:

SIGN: BMJ/CL

TEGN. NR.:

10.10-4

UDGAVE

ENERGIMÆRKNINGSRAPPORT

ENERGIMÆRKE OG FORSLAG TIL ENERGIFORBEDRINGER

Tingvej 29
8881 Thorsø

Du betaler hvert år **6.100 kr.**
mere, end du behøver i energjudgifter*



ENERGIKONSULENTENS BEDSTE ANBEFALINGER

- 1 Indblæsning af mineraluldsgranulat**
 Årlig besparelse: 4.200 kr.
 Investering: 25.600 kr.

- 2 Indvendig efterisolering af massive gavl 1 sal mod syd med 100 mm**
 Årlig besparelse: 1.900 kr.
 Investering: 24.100 kr.

- 3 Isolering af varmerør i garage op til 60 mm**
 Årlig besparelse: 500 kr.
 Investering: 2.600 kr.


Skitsen illustrerer en generisk bygning, baseret på bygningens karaktertræk. Ikonforklaring kan ses under afsnittet IKONFORKLARING.

DIT ÅRLIGE BESPARELSESPOTENTIALE*

	I DAG	EFTER RENTABLE TILTAG	DU SPARER ÅRLIGT
El til opvarmning	21.200 kr.	15.600 kr.	5.600 kr.
El til andet	10.900 kr.	10.400 kr.	500 kr.
Samlet energjudgift	32.100 kr.	26.000 kr.	6.100 kr.
Samlet CO ₂ -udledning	4,57 ton	3,70 ton	0,86 ton

* Tallene er baseret på en standardiseret brug af bygningen. Se siden: FORMÅLET MED ENERGIMÆRKNINGEN.

FORBEDRING AF ENERGIMÆRKET VED GENNEMFØRSEL AF ALLE RENTABLE FORSLAG:



Adresse
Tingvej 29
8881 Thorsø

Energimærkningsnummer
311688285

Gyldighedsperiode
16. juni 2023 - 16. juni 2033

Udarbejdet af
Ingeniørconsult aps
CVR-nr.: 37066192

På denne side får du hjælp til at igangsætte de energiforbedringer, som energikonsulenten har fremhævet. Du kan sammenligne tiltagene på tværs af økonomi, klima og praktiske forhold, ligesom der til hvert forslag er en trinvis guide til at komme i gang med energiforbedringerne.

På de følgende sider i rapporten finder du detaljeret information om energikonsulentens forbedringsforslag.

ENERGIMÆRKNINGSRAPPORT

STATUS OG FORBEDRINGER

INDBLÆSNING AF MINERALULDSGRANULAT

- 1 Find en håndværker eller anden relevant fagperson som kan hjælpe dig med planlægning og udførelse af din energiforbedring.
- 2 På Spareenergi.dk kan du få inspiration til energiforbedringen om "Hulmursisolering"
- 3 Læs mere om den konkrete energiforbedring på www.spareenergi.dk/hulmursisolering
- 4 Indhent et eller flere tilbud på energiforbedringen, udvælg den løsning, der passer dig bedst, og begynd din energiforbedring.



Besparelse
4.200 kr./årligt



CO₂-reduktion
586 kg./årligt



Investering
25.600 kr.



Renoveringstid
Op til 2 dage

INDVENDIG EFTERISOLERING AF MASSIVE GAVL 1 SAL MOD SYD MED 100 MM

- 1 Find en håndværker eller anden relevant fagperson som kan hjælpe dig med planlægning og udførelse af din energiforbedring.
- 2 På Spareenergi.dk kan du få inspiration til energiforbedringen om "Isolering af tung ydervæg, indefra"
- 3 Læs mere om den konkrete energiforbedring på www.spareenergi.dk/isolering-af-tung-ydervæg-indefra
- 4 Indhent et eller flere tilbud på energiforbedringen, udvælg den løsning, der passer dig bedst, og begynd din energiforbedring.



Besparelse
1.900 kr./årligt



CO₂-reduktion
261 kg./årligt



Investering
24.100 kr.



Renoveringstid
Fra 1 uge til 2 uger

ISOLERING AF VARMERØR I GARAGE OP TIL 60 MM

- 1 Find en håndværker eller anden relevant fagperson som kan hjælpe dig med planlægning og udførelse af din energiforbedring.
- 2 På Spareenergi.dk kan du få inspiration til energiforbedringen om "Isolering af varmerør"
- 3 Læs mere om den konkrete energiforbedring på www.spareenergi.dk/isolering-af-varmeroer
- 4 Indhent et eller flere tilbud på energiforbedringen, udvælg den løsning, der passer dig bedst, og begynd din energiforbedring.



Besparelse
500 kr./årligt



CO₂-reduktion
69 kg./årligt



Investering
2.600 kr.



Renoveringstid
Op til 2 dage

ENERGIPRISER

Svingende energipriser har ikke betydning for bygningens energimærke, men har indflydelse på energiøkonomien anført på forsiden. Nogle energimærker er udarbejdet i perioder, hvor energipriserne har været betydeligt højere end andre. Ved høje energipriser kan værdien af besparelsesforslag blive større, hvilket betyder, at det kan give økonomisk mening at gennemføre flere forslag.

HJÆLP TIL GENNEMFØRELSE AF ENERGIBESPARELSER OG RÅD OM FINANSIERING

Energikonsulenten kan fortælle dig, hvilke forudsætninger der ligger til grund for de enkelte forbedringsforslag. På spareenergi.dk kan du læse mere om energirenoveringer og finde inspiration og hjælp til at igangsætte en energirenovering. Find f.eks. Bygningsguiden, hvor vi har samlet viden om de mest almindelige hustyper i Danmark – så du kan få overblik over, hvordan man opnår en bedre bolig, der både er energieffektiv, har et godt indeklima og er tidssvarende.

Kontakt din bank: Flere banker tilbyder klima- og energieffektiviseringslån med lav rente. Ring til din bank og hør hvad de kan tilbyde.

Adresse
Tingvej 29
8881 Thorsø

Energimærkningsnummer
311688285

Gyldighedsperiode
16. juni 2023 - 16. juni 2033

Udarbejdet af
Ingeniørconsult aps
CVR-nr.: 37066192

ALLE RAPPORTENS ANBEFALINGER

På denne side kan du sammenligne økonomi og klimaeffekt for alle rapportens forbedringsforslag.

SIDE 3 - BILAG

RENTABLE RENOVERINGSFORSLAG			
RENOVERINGSFORSLAG	ÅRLIG BESPARELSE*	INVESTERING	REDUKTION I ÅRLIGT UDLEDT CO ₂
HULE YDERVÆGGE Indblæsning af mineraluldsgrenulat	4.200 kr.	25.600 kr.	586 kg CO ₂
MASSIVE YDERVÆGGE Indvendig efterisolering af massive gavle 1 sal mod syd med 100 mm	1.900 kr.	24.100 kr.	261 kg CO ₂
FACDEVINDUER Udskiftning af eksisterende vinduer med termoruder til vinduer med energiruder	600 kr.	15.100 kr.	74 kg CO ₂
VARMERØR Isolering af varmerør i garage op til 60 mm	500 kr.	2.600 kr.	69 kg CO ₂
VARMEFORDELINGSPUMPER Ny varmfordelingspumpe	500 kr.	7.000 kr.	67 kg CO ₂
ANDRE FORSLAG DER KAN VÆRE RENTABLE, HVIS DE UDFØRES SAMMEN MED ANDRE RENOVERINGER			
SOLCELLER Montage af nye solceller	2.300 kr.		579 kg CO ₂

* Tallene er baseret på en standardiseret brug af bygningen. Se siden, FORMÅLET MED ENERGIMÆRKNINGEN.

Adresse
Tingvej 29
8881 Thorsø

Energimærkningsnummer
311688285

Gyldighedsperiode
16. juni 2023 - 16. juni 2033

Udarbejdet af
Ingeniørconsult aps
CVR-nr.: 37066192

FORMÅLET MED ENERGIMÆRKNINGEN

Energimærkning af bygninger har to formål: Mærkningen synliggør bygningens beregnede energibehov og er derfor en form for varedeklaration, når en bygning sælges eller udlejes. På baggrund af det beregnede energibehov tildeles boligen en karakter på energimærkningskalaen fra A2020 til G.

Rapporten giver et overblik over de energimæssige forbedringer af boligen, som er rentable at gennemføre eller kan være rentable, hvis de udføres sammen med andre renoveringer. Rapporten beskriver hvad forbedringerne går ud på, hvad de koster at gennemføre, hvor meget energi og CO₂ man sparer, og hvor stor besparelse der kan opnås på el- og varmeregninger ud fra det beregnede energibehov.

DERFOR SKAL DU GENNEMFØRE ENERGIFORBEDRINGER:



Det beregnede energibehov er en ret præcis indikator for bygningens energimæssige kvalitet – i modsætning til det faktiske forbrug, som naturligvis er stærkt afhængigt både af vejret og af de vaner, som bygningens brugere har. Nogle sparer på varmen, mens andre fyrer for åbne vinduer eller bruger store mængder varmt vand.

For at kunne sammenligne bygningers energimæssige kvalitet, beregnes bygningens beregnede energibehov ud fra en række standardantagelser for vejr, familiestørrelse, indendørstemperatur, adfærd m.v. Nedenfor ses de mest centrale antagelser for det beregnede energibehov.

FIRE ÅRSAGER TIL AT HUSETS FAKTISKE VARMEREGNING KAN AFVIGE FRA DET BEREGNEDE ENERGIBEHOV I RAPPORTEN:



Adresse
Tingvej 29
8881 Thorsø

Energimærkningsnummer
311688285

Gyldighedsperiode
16. juni 2023 - 16. juni 2033

Udarbejdet af
Ingeniørconsult apS
CVR-nr.: 37066192



BYGNINGSBESKRIVELSE / Tingvej 29, 8881 Thorsø

ADRESSE Tingvej 29, 8881 Thorsø			BBR NR. 710-15697-1	BFE NR. 1436874
BYGNINGENS ANVENDELSE I FØLGE BBR Stuehus til landbrugsejendom (110)				OPFØRELSESÅR 1914
ÅR FOR VÆSENTLIG RENOVERING 2001	VARMEFORSYNING El, Varmepumpe	SUPPLERENDE VARME Ingen	BOLIGAREAL I BBR 254 m ²	ERHVERVSAREAL I BBR 0 m ²
OPVARMET BYGNINGSAREAL 299 m ²	HERAF TAGETAGE OPVARMET 142 m ²	HERAF KÆLDERETAGE OPVARMET 0 m ²	UOPVARMET KÆLDERETAGE 0 m ²	
C ENERGIMÆRKE		B ENERGIMÆRKE EFTER RENTABLE BESPARELSFORSLAG		A ENERGIMÆRKE EFTER ALLE BESPARELSFORSLAG

BYGNINGENS BEREGNEDE ENERGIBEHOV

Opvarmning

FORSYNINGSFORM	VARMEBEHOV I kWh	OMREGNET TIL ENERGIENHED FOR FORSYNINGSFORM
Elektricitet	15.324	15.324 kWh elektricitet

Andre energibehov

EL TIL ANDET*	kWh
El til bygningsdrift	515
El til forbrug	7.334

*El til bygningsdrift er det elforbrug, der i beregningen går til installationer, f.eks. varmfordelingspumper, ventilation mv. El til forbrug dækker over et standardiseret, gennemsnitligt elforbrug til f.eks. hvidevarer, tv mv. El til forbrug påvirker ikke energimærkekaraktæren, men den varme der afgives fra elforbrugende udstyr reducerer bygningens beregnede varmebehov.

Adresse
Tingvej 29
8881 Thorsø

Energimærkningsnummer
311688285

Gyldighedsperiode
16. juni 2023 - 16. juni 2033

Udarbejdet af
Ingeniørconsult aps
CVR-nr.: 37066192

ANVENDTE ENERGIPRISER INKL. AFGIFTER VED BEREGNING AF BESPARELSER

Anvendte energipriser ved beregning af energibesparelserne i denne rapport:

Elektricitet til opvarmning
1,38 kr. pr. kWh

Elektricitet til andet end opvarmning
1,38 kr. pr. kWh

Til beregning af rapportens forbedringsforslag er der anvendt estimerede priser, der kan variere en del fra aktuelle tilbudspriser, afhængig af både regionale forhold og valg af leverandør.

Overlagspriserne i denne beregning indeholder både materialepris, timeløn, moms og afgifter. Eventuelle udgifter til løbende drift og vedligehold er ikke indeholdt.

Afhængig af valg af el-leverandør vil den anvendte el-pris kunne variere.

OPLYST FORBRUG INKL. MOMS OG AFGIFTER

Denne rapport er udskrevet fra www.boligejer.dk, og er derfor tilgængelig for offentligheden. Hvis det faktiske energiforbrug i bygningen og omkostningerne til dækning af det, er registreret ved energimærkningen, fremgår det ikke i denne rapport, da oplysningerne er fortrolige for enfamiliehuse.

FORBEHOLD FOR PRISER PÅ INVESTERING I ENERGIBESPARELSE

Energimærkets besparelsesforslag er baseret på energikonsulentens erfaring og vurdering. Før energibesparelsesforslagene iværksættes, bør der altid indhentes tilbud fra flere leverandører, da de angivne priser alene skal betragtes som vejledende. Desuden bør det undersøges om energiforbedringen kræver myndighedsgodkendelse.

Årligt abonnement for salg af el bør undersøges nærmere, da dette variere meget på det frie el marked.

For en konkret vurdering af ejendommens isoleringsmæssige tilstand, skal der udføres destruktive indgreb i klimaskærmen.

DESTRUKTIVE UNDERSØGELSER

Der er i forbindelse med bygningsbesigtigelsen ikke givet tilladelse til at foretage destruktive undersøgelser. Oplysning om isolering beror derfor på energikonsulentens skøn, tegningsmateriale og byggeskik.

FIRMA

Firmanummer: 600465
CVR-nummer: 37066192

Ingeniørconsult aps
Ved bjergtet 48
9530 Støvring

www.ingeniorconsult.dk
och@ingeniorconsult.dk
tlf. 51204012

Ved energikonsulent
Ole Christensen

RAPPORTENS GYLDIGHED

Gyldig fra 16. juni 2023 til den 16. juni 2033

KLAGEMULIGHEDER

Tror du, der er fejl i rapporten, eller ønsker du at klage over energimærkningen, skal du rette henvendelse til det certificerede energimærkningsfirma, der har udarbejdet mærkningen.

Ejeren af bygningen eller enheden kan klage. Klagen skal være modtaget hos det certificerede energimærkningsfirma, senest:

- 1 år efter energimærkningsrapportens dato, eller
- 1 år efter bygningens overtagelsesdag, som er aftalt mellem sælger og køber, hvis bygningen efter indberetningen af energimærkningsrapporten har fået ny ejer - dog senest 6 år efter energimærkningsrapportens datering.

Reglerne om klageadgang står i gældende bekendtgørelse om energimærkning af bygninger. Klik ind på linket og læs mere om, hvordan du indgiver en klage.

www.ens.dk/ansvarsomraader/energimaerkning-af-bygninger/klagevejledning

Det certificerede energimærkningsfirma behandler klagen og bør meddele sin skriftlige afgørelse af klagen inden for 4 uger.

BEHANDLING AF OPLYSNINGER

Energistyrelsen er ansvarlig for behandlingen af oplysninger om bygningen, herunder offentliggørelse af energimærkningsrapporten. Du kan læse mere om reglerne, samt hvordan vi behandler oplysninger på vores hjemmeside.

www.ens.dk/ansvarsomraader/energimaerkning-af-bygninger/lovgivning-om-energimaerkning

Adresse

Tingvej 29
8881 Thorsø

Energimærkningsnummer

311688285

Gyldighedsperiode

16. juni 2023 - 16. juni 2033

Udarbejdet af

Ingeniørconsult aps
CVR-nr.: 37066192

ENERGIKONSULENTENS SUPPLERENDE KOMMENTARER

ENERGIMÆRKNINGSRAPPORT
STATUS OG FORBEDRINGER

SIDE 7 - BILAG

Der foreligger byggetilladelse for indretning af tagetage til 3 værelser med snit dateret 2009
Ejer var tilstede
Opvarmet areal er opmålt på stedet.

KOMMENTARER TIL BYGNINGSBESKRIVELSEN

Det registrerede opvarmede etageareal er større end det opvarmede etageareal angivet i BBR-ejermeddelelsen. Dette skyldes at hele 1 salen er udnyttet.

Adresse

Tingvej 29
8881 Thorsø

Energimærkningsnummer

311688285

Gyldighedsperiode

16. juni 2023 - 16. juni 2033

Udarbejdet af

Ingeniørconsult aps
CVR-nr.: 37066192

GENNEMGANG AF BOLIGENS ENERGITILSTAND

På de følgende sider kan du se en detaljeret beskrivelse af energitilstanden af din bolig, energikonsulentens forslag til energiforbedringer og tilhørende energiløsninger.

Nogle forbedringsforslag er rentable. Det betyder, at du sparer mere på dit energiforbrug inden for energiforbedringens levetid, end energiforbedringen koster at gennemføre.

De rentable forslag fremgår med en investeringspris.

Nogle forbedringsforslag kan med fordel overvejes ved renoveringer, eller hvis der er bygningsdele, der alligevel skal udskiftes. Investeringsprisen til forbedringsforslag ved renovering, er ikke angivet da investeringen vil afhænge af den konkrete renovering, som skal ske i forbindelse med besparelsesforslaget.

TAG OG LOFT

UDNYTTET TAGRUM

STATUS

Hanebåndsloft er isoleret med 300 mm mineraluld.
Konstruktions- og isoleringsforhold er baseret på ejers oplysninger.
Konstruktions- og isoleringsforhold er konstateret ud fra tegningsmateriale.

Skråvægge er isoleret med 300 mm mineraluld.
Konstruktions- og isoleringsforhold er baseret på ejers oplysninger.
Konstruktions- og isoleringsforhold er konstateret ud fra tegningsmateriale.

Vægge mod skunkrum er isoleret med 300 mm mineraluld.
Konstruktions- og isoleringsforhold er konstateret ud fra tegningsmateriale.

Loft mod skunkrum er isoleret med 300 mm mineraluld.
Konstruktions- og isoleringsforhold er konstateret ud fra tegningsmateriale.

YDERVÆGGE

HULE YDERVÆGGE

STATUS

Ydervægge er udført som 30 cm hulmur. Vægge består udvendigt og indvendigt af tegl. Hulrummet er ikke isoleret.
Konstruktions- og isoleringsforhold er baseret på ejers oplysninger.

Sydgavl i stue og nordgavl på 1. sal er udført som 30 cm hulmur. Vægge består udvendigt og indvendigt af tegl.
Hulrummet er isoleret ifølge ejer
Konstruktions- og isoleringsforhold er baseret på ejers oplysninger.

RENOVERINGSFORSLAG

Isolering af uisolerede hulmure af tegl med mineraluldsgranulat. Inden isoleringsarbejdet påbegyndes bør godkendt isolatør vurdere, om ydervægge er velegnet til isolering. Visse ydervægge egner sig ikke til hulmursisolering, da der kan opstå fugtproblemer og afskalning af facaden.

ÅRLIG BESPARELSE

4.200 kr.

INVESTERING

25.600 kr.

MASSIVE YDERVÆGGE		
<p>STATUS</p> <p>Gavl på 1 sal mod syd består af 24 cm massiv og uisolaret teglvæg. Konstruktionstykkelse er målt ved vindue. Isoleringsforholdet er skønnet ud fra dette.</p> <p>Galv på 1 sal mod øst består af 24 cm massiv teglvæg med indvendig pladebeklædning og 200 mm isolering. Konstruktionstykkelse er målt ved vindue. Isoleringsforholdet er skønnet ud fra dette.</p> <p>Væg mod garagen består af 24 cm massiv teglvæg med indvendig pladebeklædning og 125 mm isolering. Konstruktions- og isoleringsforhold er baseret på ejers oplysninger.</p>		
<p>RENOVERINGSFORSLAG</p> <p>Indvendig efterisolering med 100 mm isolering på massive ydervægge. Arbejdet udføres iht. gældende regler på området, hvad angår materialekrav samt placering og udførelse af dampspærre. I forbindelse med arbejdet, skal der udføres nye lysninger og bundstykker ved vinduer, og tekniske installationer føres med ud i ny væg.</p>	<p>ÅRLIG BESPARELSE</p> <p>1.900 kr.</p>	<p>INVESTERING</p> <p>24.100 kr.</p>

LETTE YDERVÆGGE
<p>STATUS</p> <p>Ydervægge på kvist er udført som let konstruktion med beklædning ud- og indvendig. Hulrum mellem beklædninger er isoleret med 250 mm mineraluld. Konstruktionstykkelse er målt ved vindue. Isoleringsforholdet er skønnet ud fra dette.</p>

VINDUER, ØVENLYS OG DØRE

FACADEVINDUER		
<p>STATUS</p> <p>Vinduerne er monteret med tolags energirude med kold kant.</p> <p>Dog er de 2 vinduer mod øst på gavl på 1 sal monteret med tolags termorude med kold kant.</p>		
<p>RENOVERINGSFORSLAG</p> <p>2 eksisterende vinduer med termoruder foreslås udskiftet til nye vinduer med energiruder, energiklasse A.</p>	<p>ÅRLIG BESPARELSE</p> <p>600 kr.</p>	<p>INVESTERING</p> <p>15.100 kr.</p>

ØVENLYS
<p>STATUS</p> <p>Øvenlysvinduer er monteret med tolags energirude med henholdsvis varm kant og kold kant.</p>

YDERDØRE

STATUS

Yderdøre er med isoleret fyldning og enkeltfagsvindue, monteret med tolags energirude med kold kant.

Terrassedør er monteret med tolags energiruder med kold kant.

GULVE

TERRÆNDÆK

STATUS

Terrændæk er udført af beton med slidlagsgulv. Gulvet er isoleret med 150 mm polystyrenplader under betonen. Konstruktions- og isoleringsforhold er baseret på ejers oplysninger.

ETAGEADSKILLELSE

STATUS

Etageadskillelse over garage er udført som lukket bjælkelag, er isoleret med 250 mm mineraluld. Konstruktions- og isoleringsforhold er baseret på ejers oplysninger.

VENTILATION

VENTILATION

STATUS

Der er naturlig ventilation i hele bygningen. Bygningen er normal tæt, da konstruktionssamlinger og fuger ved vindues- og døråbninger, samt tætningslister i vinduer og udvendige døre fremstår i god stand.

VARMEANLÆG

VARMEANLÆG

STATUS

Bygningen opvarmes med varmepumpe.

VARMEPUMPER

STATUS

Bygningen opvarmes med en varmepumpe af mærket Vølund F1245. Varmepumpen udvinder energi gennem nedgravede jordvarmeslanger, der via jordvarmepumpen veksler energien om til både rumopvarmning og varmt brugsvand. Selve varmepumpens indedel er placeret i garage. Indregning af pumpens ydelser er udført iht. producentens anvisninger.

SOLVARME

STATUS

Der er intet solvarmeanlæg på bygningen.

VARMEFORDELING

VARMEFORDELING

STATUS

Den primære opvarmning af ejendommen sker via gulvvarme på stueplan og bad 1sal og via radiatorer iøvrigt på 1 sal. Rør er tilsluttet fordelerrør.

VARMERØR

STATUS

Varmerør i garage er udført som ca. 3/4" stålør. Varmerørene er isoleret med 15 mm isolering.

RENOVERINGSFORSLAG

Isolering af varmerør i garage op til 60 mm isolering, udført enten med rørskåle eller lamelmåtter.

ÅRLIG BESPARELSE

500 kr.

INVESTERING

2.600 kr.

VARMEFORDELINGSPUMPER

STATUS

På gulvvarmeanlægget er der monteret en ældre fordelingspumpe med manuel trinregulering, af fabrikat Grundfoss, type UPS 15-60. Pumpen har en maksimal effekt på 90 Watt.

RENOVERINGSFORSLAG

Der foreslåes montage af ny varmfordelingspumpe. Det vurderes at den eksisterende pumpe kan udskiftes til en mere effektiv fordelingspumpe.

ÅRLIG BESPARELSE

500 kr.

INVESTERING

7.000 kr.

AUTOMATIK

STATUS

Der er monteret automatiske rumfølere i alle opvarmede rum til styring af rumtemperaturen.

VARMT BRUGSVAND

VARMT BRUGSVAND

STATUS

I beregningen er der indregnet et varmtvandsforbrug på 250 liter pr. m² opvarmet boligareal pr. år.

VARMTVANDSBEHOLDER

STATUS

Varmt brugsvand produceres i 178 liters præisoleret varmtvandsbeholder. Beholderen er en del af et kombimodul sammen med Vølund varmepumpe.

Akkumuleringstank på 40 l, isoleret med 50 mm isolering.

EL

SOLCELLER

STATUS

Der er ingen solceller på bygningen.

RENOVERINGSFORSLAG

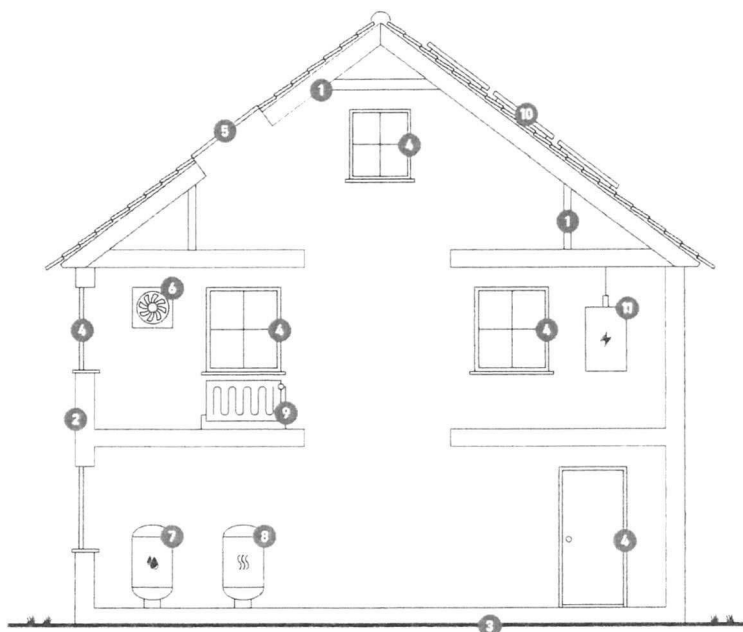
Montering af solceller på tagflade mod syd. Det anbefales at der monteres solceller af typen Monokrystallinske silicium med et areal på ca. 17,5 m². Det bør undersøges om den eksisterende tagkonstruktion er egnet til den ekstra vægt fra solcellerne. En eventuel udgift til dette er ikke medtaget i forslaget økonomi.

ÅRLIG BESPARELSE

2.300 kr.

INVESTERING

En bygning består af mange dele, der har betydning for bygningens energibehov. Figuren herunder giver en forklaring af de væsentligste dele på tværs af konstruktioner og installationer.



1

Tag og loft

Bygningens øverste del af klimaskærmen, f.eks. et loftrum, et fladt tag eller et udnyttet tagrum.

2

Ydervægge

Bygningens vægge ud mod det fri eller mod uopvarmede områder. Væggen kan være hule, massive eller lette ydervægge.

3

Etageadskillelse og gulv

Bygningens nederste del af klimaskærmen, f.eks. terrændæk, gulv mod krybekælder eller etageadskillelse mod uopvarmet kælder.

4

Vinduer/døre

Bygningens facadevinduer og yderdøre.

5

Ovenlys

Bygningens ovenlysvinduer.

6

Ventilation

Bygningens ventilationsanlæg og ventilationskanaler.

7

Varmt brugsvand

Bygningens komponenter til varmt brugsvand, bl.a. varmtvandsrør og varmtvandsbeholder.

8

Varme anlæg

Bygningens varme anlæg, f.eks. kedler, fjernvarme, ovne og varmepumper.

9

Varmefordeling

Bygningens varmfordelingsanlæg, bl.a. varme anlægget, varmerør og automatik.

10

Solenergi

Bygningens solenergi, f.eks. solvarme og solceller.

11

El og teknik

Bygningens driftsrelaterede el og teknik, f.eks. varmfordelingspumper, varmtvandspumper og vindmøller.

Adresse

Tingvej 29
8881 Thorsø

Energimærkningsnummer

311688285

Gyldighedsperiode

16. juni 2023 - 16. juni 2033

Udarbejdet af

Ingeniørconsult a/s
CVR-nr.: 37066192

ENERGIMÆRKE

FOR BOLIGEN

Tingvej 29
8881 Thorsø

Energimærkningen er baseret på beregnet forbrug



Energistyrelsen

Gyldig fra den 16. juni 2023 til den 16. juni 2033
Energimærkningsnummer: 311688285

Jordforureningsattest

Denne jordforureningsattest er baseret på de informationer, der er registreret i den fællesoffentlige landsdækkende database på jordforureningsområdet, DKJord.

Attesten er baseret på en søgning om en specifik matrikel. I attesten bruges også begrebet "lokalitet", der kan dække over flere matrikler eller eventuelt en mindre del af en matrikel. Der er flere oplysninger omkring lokaliteten, som ikke nødvendigvis også gælder for matriklen. Se derfor på kortmaterialet, hvor meget af matriklen der berøres af lokaliteten.

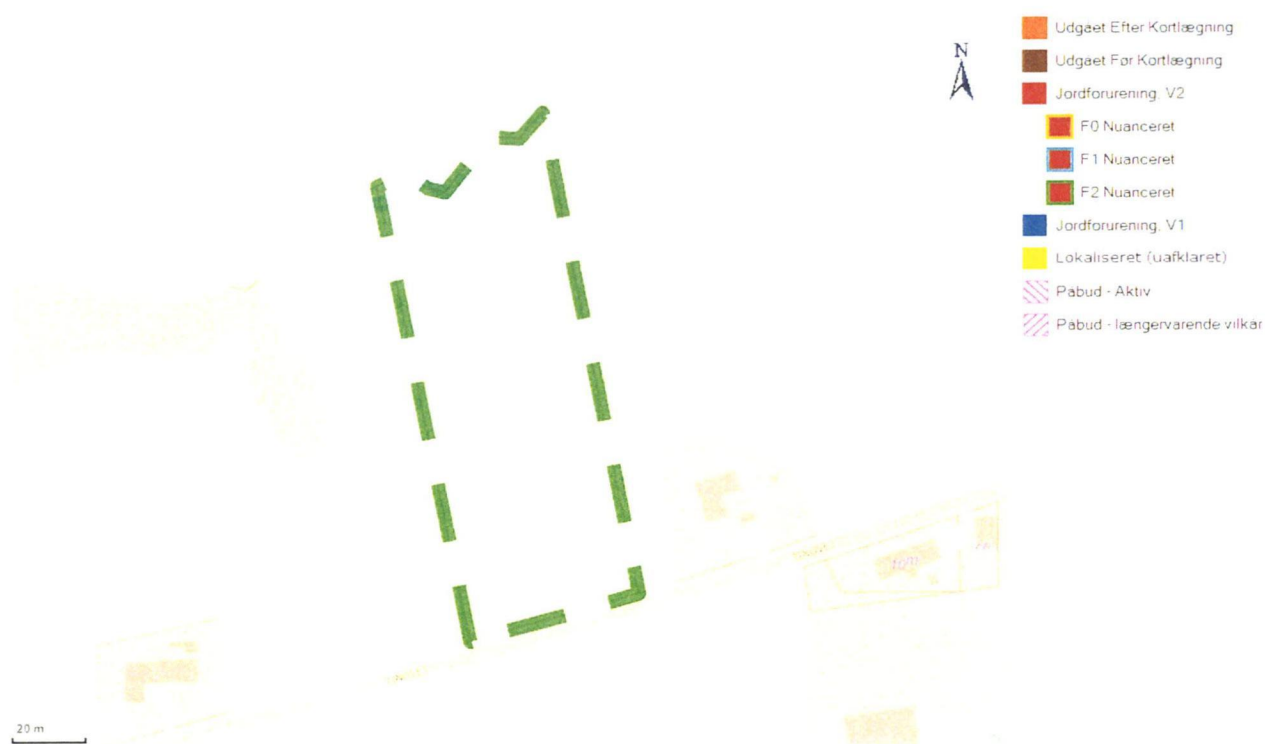
Attestens kort er baseret på data fra Danmarks Arealinformation og Geodatastyrelsen. Ansvar for de registrerede data ligger hos regionen og kommunen, hvor den aktuelle matrikel er beliggende. Bemærk, at denne attest omhandler alene oplysninger om jordforurening.

Der er søgt på følgende matrikel:

Ejerlavnavn	Vejerslev By, Vejerslev
Matrikelnummer	13f
Region	Region Midtjylland
Kommune	Favrskov Kommune
Beregningsdato	[Manglende Beregningsdato]

Kort

Placeringen af den søgte matrikel kan ses nedenfor (her kan de også se om der er jordforureninger i nærheden af det søgte).



Forureningsstatus

Matrikel status: Matriklen er ikke kortlagt.

Region Midtjylland har for nuværende ingen oplysninger om jordforurening på den pågældende matrikel.

Matriklen er ikke omfattet af områdeklassificering.

Der er på denne matrikel ikke igangværende påbud efter jordforureningsloven.

Kontaktoplysninger

Region Midtjylland

Adresse	Regionshuset Viborg, Skottenborg 26, 8800 Viborg.
Mail	Miljoe@ru.rm.dk
Web	www.jordmidt.dk
Bemærkning	Man bør tillige danne en attest fra Region Midtjyllands hjemmeside da der her findes oplysninger om lokaliteter, der er under sagsbehandling i forbindelse med kortlægning. Disse lokaliteter kan først findes på Danmarks Miljøportal når der er truffet afgørelse om kortlægning.

Favrskov Kommune

Adresse	Skovvej 20 8382 Hinnerup
Mail	favrskov@favrskov.dk
Web	http://www.favrskov.dk/site.aspx?MenuID=211&Langref=1&Area=&topID=&ArticleID=7668&expandID=1982&moduleID=&ParentID=5843
Bemærkning	Hvis din grund ikke er omfattet af områdeklassificering i denne attest, kan det skyldes at din kommune endnu ikke har gjort data tilgængelige på Danmarks Miljøportal eller at data ikke er opdateret.

Bilag

Jordforurening, V1

Et areal betegnes som kortlagt på vidensniveau 1 (V1), hvis der er tilvejebragt en faktisk viden om aktiviteter på arealet eller aktiviteter på andre arealer, der kan have været kilde til jordforurening på arealet.

Jordforurening, V2

Et areal betegnes som kortlagt på vidensniveau 2 (V2), hvis der er tilvejebragt et dokumentationsgrundlag, der gør, at det med høj grad af sikkerhed kan lægges til grund, at der på arealet er en jordforurening af en sådan art og koncentration, at forurening kan have skadelig virkning på mennesker og miljø.

Lokaliseret (uafklaret)

Et areal betegnes som lokaliseret (uafklaret), hvis der er oplysninger, som endnu ikke er i vurderet i forhold til kortlægning. Uafklarede oplysninger kan eksempelvis være historiske oplysninger vedrørende tidligere aktiviteter på en grund eller oplysninger om fund af forurening. Uafklarede oplysninger kan dermed efter yderligere gennemgang af eksempelvis arkiver og sagsbehandling resultere i en kortlægning af en grund eller i en status som "Udgået før kortlægning"

Nuancering

Nuancering af kortlægning på V2, på baggrund af den risiko, den kortlagte forurening udgør eller kan udgøre for den aktuelle anvendelse til boligformål

Udgået Efter Kortlægning

Forureninger, som har været kortlagt på vidensniveau 1 eller 2, men som er udgået af kortlægningen

Udgået Før Kortlægning

Lokaliteter, hvor der er foretaget en oprensning så de ikke bliver kortlagt som forurenede (V2). Desuden findes der lokaliteter i denne kategori, hvor det har været vurderet om de skulle kortlægges som mulig forurenede (V1) men hvor lokaliteten frikendes på baggrund af de historiske oplysninger.

Områdeklassificering

Område, hvor jorden antages at være lettere forurenede, udpeget jf. jordforureningslovens § 50a. Byzone klassificeres som udgangspunkt som område, hvor jorden antages at være lettere forurenede. Oplysning om områdeklassificering stammer fra en tegning af matriklen på kort. I enkelte tilfælde kan unøjagtigheder eller ændringer i matrikeltegningen resultere i, at matriklen fejlagtig overlapper en anden matrikel og påvirker informationer om områdeklassificering herpå. Hvis attesten indeholder oplysning om områdeklassificering, inkl. analysefrie områder, som forekommer ukorrekt, så kan du få et overblik over matriklen på <http://arealinformation.miljoportal.dk/distribution/>. Ellers kan den aktuelle kommune kontaktes.

Igangværende påbud - JFL

Areal, hvor kommunen har meddelt et påbud efter jordforureningsloven. Det kan være enten et aktivt påbud eller et påbud, hvor der alene er længerevarende vilkår (f. eks. belægning eller monitoring). Når et påbud er helt opfyldt, oplyses det ikke i jordforureningsattesten. Kommunen skal oplyse om påbud efter jordforureningsloven jf. reglerne i Bekendtgørelse om indberetning og registrering af jordforureningsdata, dvs. påbud meddelt efter 1. juli 2014 efter de hjemler, der er fastsat. Kommunen kan oplyse om påbud efter andre hjemler og påbud, som er meddelt tidligere, når de er igangværende.

Jordforureningsattest

Denne jordforureningsattest er baseret på de informationer, der er registreret i den fællesoffentlige landsdækkende database på jordforureningsområdet, DKJord.

Attesten er baseret på en søgning om en specifik matrikel. I attesten bruges også begrebet "lokalitet", der kan dække over flere matrikler eller eventuelt en mindre del af en matrikel. Der er flere oplysninger omkring lokaliteten, som ikke nødvendigvis også gælder for matriklen. Se derfor på kortmaterialet, hvor meget af matriklen der berøres af lokaliteten.

Attestens kort er baseret på data fra Danmarks Arealinformation og Geodatastyrelsen. Ansvar for de registrerede data ligger hos regionen og kommunen, hvor den aktuelle matrikel er beliggende. Bemærk, at denne attest omhandler alene oplysninger om jordforurening.

Der er søgt på følgende matrikel:

Ejerlavnavn	Vejerslev By, Vejerslev
Matrikelnummer	13k
Region	Region Midtjylland
Kommune	Favrskov Kommune
Beregningsdato	[Manglende Beregningsdato]

Kort

Placeringen af den søgte matrikel kan ses nedenfor (her kan de også se om der er jordforureninger i nærheden af det søgte).



Forureningsstatus

Matrikel status: Matriklen er ikke kortlagt.

Region Midtjylland har for nuværende ingen oplysninger om jordforurening på den pågældende matrikel.

Matriklen er ikke omfattet af områdeklassificering.

Der er på denne matrikel ikke igangværende pabud efter jordforureningsloven.

Kontaktoplysninger

Region Midtjylland

Adresse	Regionshuset Viborg, Skottenborg 26, 8800 Viborg.
Mail	Miljoe@ru.rm.dk
Web	www.jordmidt.dk
Bemærkning	Man bør tillige danne en attest fra Region Midtjyllands hjemmeside da der her findes oplysninger om lokaliteter, der er under sagsbehandling i forbindelse med kortlægning. Disse lokaliteter kan først findes på Danmarks Miljøportal når der er truffet afgørelse om kortlægning.

Favrskov Kommune

Adresse	Skovvej 20 8382 Hinnerup
Mail	favrskov@favrskov.dk
Web	http://www.favrskov.dk/site.aspx?MenuID=211&Langref=1&Area=&topID=&ArticleID=7668&expandID=1982&moduleID=&ParentID=5843
Bemærkning	Hvis din grund ikke er omfattet af områdeklassificering i denne attest, kan det skyldes at din kommune endnu ikke har gjort data tilgængelige på Danmarks Miljøportal eller at data ikke er opdateret.

Bilag

Jordforurening, V1

Et areal betegnes som kortlagt på vidensniveau 1 (V1), hvis der er tilvejebragt en faktisk viden om aktiviteter på arealet eller aktiviteter på andre arealer, der kan have været kilde til jordforurening på arealet.

Jordforurening, V2

Et areal betegnes som kortlagt på vidensniveau 2 (V2), hvis der er tilvejebragt et dokumentationsgrundlag, der gør, at det med høj grad af sikkerhed kan lægges til grund, at der på arealet er en jordforurening af en sådan art og koncentration, at forurening kan have skadelig virkning på mennesker og miljø.

Lokaliseret (uafklaret)

Et areal betegnes som lokaliseret (uafklaret), hvis der er oplysninger, som endnu ikke er i vurderet i forhold til kortlægning. Uafklarede oplysninger kan eksempelvis være historiske oplysninger vedrørende tidligere aktiviteter på en grund eller oplysninger om fund af forurening. Uafklarede oplysninger kan dermed efter yderligere gennemgang af eksempelvis arkiver og sagsbehandling resultere i en kortlægning af en grund eller i en status som "Udgået før kortlægning"

Nuancering

Nuancering af kortlægning på V2, på baggrund af den risiko, den kortlagte forurening udgør eller kan udgøre for den aktuelle anvendelse til boligformål

Udgået Efter Kortlægning

Forureninger, som har været kortlagt på vidensniveau 1 eller 2, men som er udgået af kortlægningen

Udgået Før Kortlægning

Lokaliteter, hvor der er foretaget en oprensning så de ikke bliver kortlagt som forurenede (V2). Desuden findes der lokaliteter i denne kategori, hvor det har været vurderet om de skulle kortlægges som mulig forurenede (V1) men hvor lokaliteten frikendes på baggrund af de historiske oplysninger.

Områdeklassificering

Område, hvor jorden antages at være lettere forurenede, udpeget jf. jordforureningslovens § 50a. Byzone klassificeres som udgangspunkt som område, hvor jorden antages at være lettere forurenede. Oplysning om områdeklassificering stammer fra en tegning af matriklen på kort. I enkelte tilfælde kan unøjagtigheder eller ændringer i matrikeltegningen resultere i, at matriklen fejlagtig overlapper en anden matrikel og påvirker informationer om områdeklassificering herpå. Hvis attesten indeholder oplysning om områdeklassificering, inkl. analysefrie områder, som forekommer ukorrekt, så kan du få et overblik over matriklen på <http://arealinformation.miljoportal.dk/distribution/>. Ellers kan den aktuelle kommune kontaktes.

Igangværende påbud - JFL

Areal, hvor kommunen har meddelt et påbud efter jordforureningsloven. Det kan være enten et aktivt påbud eller et påbud, hvor der alene er længerevarende vilkår (f. eks. belægning eller monitoring). Når et påbud er helt opfyldt, oplyses det ikke i jordforureningsattesten. Kommunen skal oplyse om påbud efter jordforureningsloven jf. reglerne i Bekendtgørelse om indberetning og registrering af jordforureningsdata, dvs. påbud meddelt efter 1. juli 2014 efter de hjemler, der er fastsat. Kommunen kan oplyse om påbud efter andre hjemler og påbud, som er meddelt tidligere, når de er igangværende.



EJENDOMS DATA RAPPORT

Oversigt over vejforsyning

Berørende matr. 13f Vejerslev By, Vejerslev
Oplysninger om vejforsyning er indhentet d. 18-09-2024.



Signaturforklaring:

- Offentlig
- Privat fælles
- Øvrige (privat/almen/udlagt privat fælles)
- Planlagt nedklassificering
- Matriklens placering

Kortet viser med farvemærkning de veje og stier, som vejmyndigheden har registreret som værende hhv. offentlige, private fælles eller private/almene/udlagte private fælles. Status for veje/stier uden farvemærkning er ikke oplyst. Kontakt kommunen for oplysning om disse.



EJENDOMS DATA RAPPORT

Oversigt over vejforsyning

Berørende matr. 13k Vejerslev By, Vejerslev
Oplysninger om vejforsyning er indhentet d. 18-09-2024.



Signaturforklaring:

- Offentlig
- Privat fælles
- Øvrige (privat/almen/udlagt privat fælles)
- Planlagt nedklassificering
- Matriklens placering

Kortet viser med farvemarkering de veje og stier, som vejmyndigheden har registreret som værende hhv. offentlige, private fælles eller private/almene/udlagte private fælles. Status for veje/stier uden farvemarkering er ikke oplyst. Kontakt kommunen for oplysning om disse.



EJENDOMS DATA RAPPORT

Tingvej 29, 8881 Thorsø

Rapport købt 18/09 2024

Rapport færdig 18/09 2024

For ejendommen Tingvej 29, 8881 Thorsø

Set 18/9-24
CAGR

Ejendommens adresse..... Tingvej 29, 8881 Thorsø
Kommune..... Favrskov
Ejendomsstype..... Landbrug, bebygget, mindst 0,55 Ha.
Ejerforhold..... Privatpersoner eller interessentskab
Antal bestemte fast ejendomme..... 1
Antal matrikelnumre..... 2
Samlet grundareal..... 57980 m²
Samlet bebygget areal..... 262 m²
Samlet boligareal..... 254 m²
Samlet erhvervsareal..... 0 m²

Omfattede bestemt fast ejendomme

1436874

Omfattede matrikelnumre

Matr.nr.: 13f, Vejerslev By, Vejerslev

Matr.nr.: 13k, Vejerslev By, Vejerslev





EJENDOMS DATA RAPPORT

Tingvej 29, 8881 Thorsø

Rapport købt 19/09 2024

Rapport færdig 18/09 2024

Vedrørende oplysninger i rapport

Det er desværre ikke muligt at trække oplysninger fra en række myndigheder og derfor indeholder ejendomsdatarapporten ikke følgende oplysninger:

Indhold	Myndighed	Kan fremsøges via/ved:
Ejendomsskat og Ejendomsbidrag	Vurderingsstyrelsen	vurderingsportalen.dk
Statslig indefrysning af stigning i grundskyld og ejendomsværdiskat	Vurderingsstyrelsen	vurderingsportalen.dk
Ejendomsskattebillet/Ejendomsbidragsbillet	Kommunen	www.borger.dk
Kommunal indefrysning af grundskyldsstigning	Kommunen	www.borger.dk
Forfalden gæld til kommunen	Kommunen	www.borger.dk
Vurderingsmeddelelse	Vurderingsstyrelsen	vurderingsportalen.dk
Huslejenævns sager	Huslejenævnet i kommunen	Kontakt kommunen

De relevante myndigheder kan give dig vejledning til hvordan du kan indhente oplysningen.



EJENDOMS DATA RAPPORT

Tingvej 29, 8881 Thorsø

Rapport købt 18/09 2024

Rapport færdig 18/09 2024

Indhold

Resumé.....	5
Dette afsnit indeholder alle svar i ejendomsrapporten.	
Bygninger	10
BBR-meddelelsen.....	10
Energimærkning.....	10
Tilstandsrapport.....	11
Elinstallationsrapport.....	11
Byggesag.....	12
Byggeskadeforsikring.....	12
Olietanke.....	13
Fredede bygninger.....	13
Flexboligtilladelse.....	14
Økonomi	15
Ejendoms- og grundværdi.....	15
Planer	16
Zonestatus.....	16
Lokalplaner.....	16
Landzonetilladelser.....	17
Kommuneplaner.....	18
Spildevandsplaner.....	21
Varmeplaner.....	23
Varmeforsyning.....	24
Vejforsyning.....	25
Vejdirektoratets projekter.....	25
Hovedstadsområdets transportkorridorer.....	26
Landsplandirektiv "Baltic Pipe".....	27
Landsplandirektiv "Udviklingsområder".....	27
Råstofplaner.....	28
Spildevand og drikkevand	29
Aktuelle afløbsforhold.....	29
Tilladelser vedr. spildevandsforhold på ejendommen.....	29
Påbud vedr. spildevandsforhold på ejendommen.....	29
Medlemskab af spildevandsforsyning.....	30
Aktuel vandforsyning.....	30
Påbud/dispensationer/anbefalinger vedr. vandindvindingsanlæg/-boringer på ejendommen.....	30
Grundvand - Drikkevandsinteresser.....	31
Grundvand - Følsomme indvindingsområder.....	32
Jordforurening	33
Jordforureningsattest.....	33
Kortlagt jordforurening.....	33
Områdeklassificering.....	34
Påbud iht. jordforureningsloven.....	34
Natur, skov og landbrug	36
Fredskov.....	36

Majoratsskov.....	36
Beskyttet natur.....	37
Internationale naturbeskyttelsesområder.....	38
Landbrugspligt.....	39
Fredede fortidsminder, bygge- og beskyttelseslinjer.....	41
Fredede fortidsminder og fortidsmindebeskyttelseslinjer.....	41
Beskyttede sten- og jorddiger.....	42
Skovbyggelinjer.....	42
Sø- og åbeskyttelseslinjer.....	43
Kirkebyggelinjer.....	43
Klitfredningslinje.....	44
Strandbeskyttelseslinje.....	44
Om ejendomsdatarapporten.....	46

Følgende bilag kan hentes:

- Vejforsyningskort
 - Energimaerkning_1436874_311688285
 - BBR-meddelelse - Favrskov
 - Jordforureningsattest_13f_Vejerslev By, Vejerslev_50ed2255-ff77-4469-8ebd-d2a775bbe0e8
 - Jordforureningsattest_13k_Vejerslev By, Vejerslev_3c834fa7-7072-4986-b9be-171d5c307d07
-



EJENDOMS DATA RAPPORT

Tingvej 29, 8881 Thorsø

Rapport købt 18/09 2024

Rapport færdig 18/09 2024

Resumé

Bygninger

BBR-meddelelsen

Findes der en BBR-meddelelse for ejendommen?..... Ja, se bilag
Oplysninger er indhentet d. 18. september 2024

Energimærkning

Hvad er ejendommens energimærke?..... Se detaljeret besvarelse
Oplysninger er indhentet d. 18. september 2024

Tilstandsrapport

Findes der en tilstandsrapport for ejendommen?..... Nej
Oplysninger er indhentet d. 18. september 2024
Bemærk: Tilstandsrapporten er kun tilgængelig for ejer og/eller fuldmagtshaver.

Elinstallationsrapport

Findes der en elinstallationsrapport for ejendommen?..... Nej
Oplysninger er indhentet d. 18. september 2024
Bemærk: Elinstallationsrapport er kun tilgængelig for ejer og/eller fuldmagtshaver.

Byggesag

Er der igangværende byggesag for ejendommen?..... Nej
Oplysninger er indhentet d. 18. september 2024
Bemærk: Visse byggesagstyper ikke registreres i BBR. Det kan f.eks. gælde byggesager vedr. tekniske anlæg (master, gylletanke m.v.) eller byggesager vedr. konstruktionsændringer i etageejendomme (gennembrydning af bærende vægge, udvendige altaner m.v.). Man skal også være opmærksom på, at byggesager, der ikke kræver ibrugtagningstilladelse, godt kan være afsluttet i BBR, selvom der stadig udestår nogle afsluttende dokumenter i sagen. Sådanne forhold vil ikke blive vist som verserende byggesag, men vil ofte være noteret på BBR-meddelelsen.

Byggeskadeforsikring

Er der bygninger på ejendommen, som er dækket af byggeskadeforsikring?..... Nej
Oplysninger er indhentet d. 18. september 2024
Bemærk: Oplysninger vedr. byggeskadeforsikring er opdelt i oplysninger fra hhv. BBR og BSFS. Eventuelle eftersyns-, skades-, og bearbejdet eftersynsrapporter er kun tilgængelige for ejer og/eller fuldmagtshaver.

Olietanke

Er der registreret oplysninger om olietanke på ejendommen?..... Nej
Oplysninger er indhentet d. 18. september 2024
Bemærkning: Olietankens registrering i BBR er ikke i sig selv en garanti for at tanken er lovlig. Der vises ikke oplysninger om tanke, der er fjernet fra ejendommen

Fredede bygninger

Er der registreret fredede bygninger på ejendommen?..... Nej
Oplysninger er indhentet d. 18. september 2024

Flexboligtilladelse

Er der registreret flexboliger på ejendommen?..... Nej
Oplysninger er indhentet d. 18. september 2024

Økonomi

Ejendoms- og grundværdi

Hvad er ejendommens værdi ifølge den offentlige vurdering?... Ejendommen er endnu ikke vurderet efter den seneste Ejendomsvurderingslov
Oplysninger er indhentet d. 18. september 2024
Bemærk: I Ejendomsdatarapporten vises kun de endelige vurderinger, være derfor opmærksom på, at dette kan afvige fra boligbeskatningsgrundlaget, som kan være på grundlag af foreløbige vurderinger. Fejl eller mangler i BBR-oplysninger har en stor betydning for beregning af ejendomsvurdering. Det er boligejerens

ansvar at opdatere oplysningerne via. <https://ret.bbr.dk/>. Ydermere, skal man være opmærksom på ejendomsvurdering og kompensation i dødsbo. Hvis der findes en ny ejendomsvurdering af afdødes ejendom, kan den bruges i dødsboet. Læs mere på <https://www.vurderingsportalen.dk/ejerbolig/ejendomsvurdering/emner-vejledninger-og-frister/ejendomsvurdering-og-kompensation-i-doedsbo>.

Planer

Zonestatus

Hvilken zonestatus er registreret for ejendommen?..... Landzone
Oplysninger er indhentet d. 18. september 2024

Lokalplaner

Foreligger der lokalplaner eller lokalplanforslag for ejendommen?..... Ja
Oplysninger er indhentet d. 18. september 2024
Bemærk: Anvendelses- og delområdespecifikke oplysninger for lokalplaner kan læses i plandokumentet for lokalplanen.

Landzonetilladelser

Er der givet en landzonetilladelse til ejendommen?..... Ja
Oplysninger er indhentet d. 18. september 2024

Kommuneplaner

Foreligger der kommuneplaner eller kommuneplanforslag for ejendommen?..... Ja
Oplysninger er indhentet d. 18. september 2024
Bemærk: Anvendelsesspecifikke oplysninger for kommuneplanrammer kan læses i plandokumentet for kommuneplanrammen.

Spildevandsplaner

Er ejendommen beliggende indenfor en spildevandsplan?..... Nej
Oplysninger er indhentet d. 18. september 2024
Bemærk: Kloaktyper omtalt i planer er ikke nødvendigvis den samme som de aktuelle afløbsforhold på ejendommen.

Varmeplaner

Foreligger der varmeplaner for ejendommen?..... Ja
Oplysninger er indhentet d. 18. september 2024

Varmeforsyning

Er der mulighed for kollektiv varmforsyning eller er der forsyningsforbud?..... Ja
Oplysninger er indhentet d. 18. september 2024
Bemærk, at oplysningen er opdelt i hhv. Forsyningsområde, Område med forsyningsforbud samt Område med tilslutningspligt. Aktuell varmforsyning kan ses af BBR meddelelsen.

Vejforsyning

Hvad er vejstatus for vejene i området omkring ejendommen?..... Se bilag
Oplysninger er indhentet d. 18. september 2024

Vejdirektoratets projekter

Er ejendommen beliggende nær Vejdirektoratets projekter?..... Nej
Oplysninger er indhentet d. 18. september 2024

Hovedstadsområdets transportkorridorer

Er ejendommen helt eller delvist beliggende indenfor hovedstadsområdets transportkorridorer?..... Nej
Oplysninger er indhentet d. 18. september 2024

Landsplandirektiv "Baltic Pipe"

Er ejendommen helt eller delvist beliggende indenfor arealreservationen for Baltic Pipe?..... Nej
Oplysninger er indhentet d. 18. september 2024

Landsplandirektiv "Udviklingsområder"

Er ejendommen helt eller delvist beliggende indenfor et udviklingsområde?..... Nej
Oplysninger er indhentet d. 18. september 2024

Råstofplaner

Er ejendommen beliggende i et råstofområde?..... Nej
Oplysninger er indhentet d. 18. september 2024
Bemærk: Graveområder, interesseområder og arealer med anmeldte rettigheder skal som udgangspunkt friholdes for aktiviteter, som varigt kan forhindre eller besværliggøre senere råstofindvinding.

Spildevand og drikkevand

Aktuelle afløbsforhold

Er der aktuelle afløbsforhold registreret for ejendommen?..... Ja
Oplysninger er indhentet d. 18. september 2024

Tilladelser vedr. spildevandsforhold på ejendommen

Er der registreret tilladelser vedr. spildevandsforhold på ejendommen?..... Ja
Oplysninger er indhentet d. 18. september 2024

Påbud vedr. spildevandsforhold på ejendommen

Er der registreret påbud vedr. spildevandsforhold på ejendommen?..... Nej
Oplysninger er indhentet d. 18. september 2024

Medlemskab af spildevandsforsyning

Er der registreret medlemskab af spildevandsforsyningsselskab på ejendommen?..... Nej
Oplysninger er indhentet d. 18. september 2024

Aktuel vandforsyning

Er der aktuel vandforsyning registreret for ejendommen?..... Ja
Oplysninger er indhentet d. 18. september 2024

Påbud/dispensationer/anbefalinger vedr. vandindvindingsanlæg/-boringer på ejendommen

Findes der på ejendommen vandindvindingsanlæg/-boringer, hvortil der er udstedt påbud eller givet kogeanbefaling?..... Nej
Oplysninger er indhentet d. 18. september 2024

Grundvand - Drikkevandsinteresser

Er ejendommen beliggende i et område med drikkevandsinteresser?..... Ja
Oplysninger er indhentet d. 18. september 2024

Grundvand - Følsomme indvindingsområder

Er ejendommen beliggende i et følsomt indvindingsområde?..... Nej
Oplysninger er indhentet d. 18. september 2024

Jordforurening

Jordforureningsattest

Findes der jordforureningsattest for ejendommen?..... Ja, se bilag
Oplysninger er indhentet d. 18. september 2024

Kortlagt jordforurening

Er der kortlagt jordforurening for ejendommen?..... Nej
Oplysninger er indhentet d. 18. september 2024

Områdeklassificering

Er ejendommen beliggende i et område klassificeret som er lettere forurenet?..... Nej
Oplysninger er indhentet d. 18. september 2024

Påbud iht. jordforureningsloven

Er der på ejendommen registreret påbud iht. jordforureningsloven i arealinformationssystemet (DAI)?..... Nej
Oplysninger er indhentet d. 18. september 2024

Natur, skov og landbrug

Fredskov

Er ejendommen pålagt fredskovspligt?..... Nej
Oplysninger er indhentet d. 18. september 2024

Majoratsskov

Er der noteret majoratsskov på ejendommen?..... Nej
Oplysninger er indhentet d. 18. september 2024

Beskyttet natur

Er der beskyttede naturtyper eller beskyttede vandløb på ejendommen?..... Ja
Oplysninger er indhentet d. 18. september 2024
Bemærk, at oplysningen er opdelt i hhv. "Beskyttede naturtyper" og "Beskyttede vandløb".

Internationale naturbeskyttelsesområder

Er der arealer, der er udpeget som internationalt naturbeskyttelsesområde på ejendommen?..... Nej
Oplysninger er indhentet d. 18. september 2024
Internationale naturbeskyttelsesområder består af hhv. Fuglebeskyttelsesområder, Habitatområder samt Ramsarområder.

Landbrugspligt

Er ejendommen pålagt landbrugspligt?..... Ja
Oplysninger er indhentet d. 18. september 2024

Fredede fortidsminder, bygge- og beskyttelseslinjer

Fredede fortidsminder og fortidsmindebeskyttelseslinjer

Er der registreret fredede fortidsminder/fortidsmindebeskyttelseslinjer på ejendommen?..... Nej
Oplysninger er indhentet d. 18. september 2024

Beskyttede sten- og jorddiger

Er der beskyttede sten- eller jorddiger på ejendommen?..... Nej
Oplysninger er indhentet d. 18. september 2024
Bemærk: Oplysningen er vejledende og må derfor ikke anvendes til at afgøre, om der er beskyttede diger i et område.

Skovbyggelinjer

Er ejendommen beliggende indenfor en skovbyggelinje?..... Nej
Oplysninger er indhentet d. 18. september 2024
Bemærk: Byggelinjen kan enten være registreret som gældende eller ophævet.

Sø- og åbeskyttelseslinjer

Er ejendommen beliggende indenfor en sø- eller åbeskyttelseslinje?..... Nej
Oplysninger er indhentet d. 18. september 2024
Bemærk, at oplysningen er opdelt i hhv. Søbeskyttelseslinjer og Åbeskyttelseslinjer.

Kirkebyggelinjer

Er ejendommen beliggende indenfor en kirkebyggelinje?..... Nej
Oplysninger er indhentet d. 18. september 2024

Klitfredningslinje

Er ejendommen beliggende indenfor en klitfredningslinje?..... Nej
Oplysninger er indhentet d. 18. september 2024

Strandbeskyttelseslinje

Er ejendommen beliggende indenfor en strandbeskyttelseslinje?..... Nej
Oplysninger er indhentet d. 18. september 2024



EJENDOMS DATA RAPPORT

Tingvej 29, 8881 Thorsø

Rapport købt 18/09 2024

Rapport færdig 18/09 2024

Bygninger

BBR-meddelelsen

Findes der en BBR-meddelelse for ejendommen?..... Ja, se bilag

BBR-meddelelsen viser de oplysninger, kommunen har registreret om en ejendom i Bygnings- og Boligregistret (BBR). Oplysningerne på BBR-meddelelsen er et udtryk for de faktiske forhold på ejendommen, også selvom de ikke nødvendigvis er lovlige. Ansvar for oplysningernes rigtighed på BBR-meddelelsen ligger hos ejeren af ejendommen.

BBR-meddelelsen

BBR-meddelelsen viser de oplysninger, kommunen har registreret om en ejendom i Bygnings- og Boligregisteret (BBR). Oplysningerne på BBR-meddelelsen dækker bl.a. areal, beliggenhed, anvendelse, installationer, vand- og afløbsforhold og ydervægs- og tagdækningsmaterialer. Oplysningerne i BBR-meddelelsen skal afspejle de faktiske forhold på ejendommen - også selvom de ikke nødvendigvis er lovlige. Ansvar for at oplysningerne på BBR-meddelelsen er korrekte, ligger hos ejeren.

Oplysninger er indhentet d. 18. september 2024

BBR meddelelse..... Se bilag

Berører følgende BFE-numre/matrikelnumre
BFE-nummer 1436874

Kontaktoplysninger

Administrativ myndighed..... Kommunen

Energimærkning

Hvad er ejendommens energimærke?..... Se detaljeret besvarelse

Et energimærke er en vurdering af en bygnings energimæssige tilstand. En bolig, der sælges, skal have et gyldigt energimærke udarbejdet af en energikonsulent.

Energimærkning

Et energimærke er en vurdering af en bygnings energimæssige tilstand. En bolig, der sælges, skal have et gyldigt energimærke udarbejdet af en energikonsulent jf. bekendtgørelse om energimærkning af bygninger.

Oplysninger er indhentet d. 18. september 2024

Dato for indberetning af energimærke..... 16-06-2023

Husnummer..... 29

Bygningsnummer..... 1

Energiklasse..... C ←

Energimærkerapport..... Se bilag

Energimærket er gyldigt indtil..... 16-06-2033

Berører følgende BFE-numre/matrikelnumre
BFE-nummer 1436874

Kontaktoplysninger

Administrativ myndighed..... Energistyrelsen

Adresse..... Carsten Niebuhrs Gade 43, 1577 København V
Telefonnummer..... 33926700
Email..... emo-info@ens.dk
Web..... www.ens.dk/ansvar/softraader/ahberg/mærkning-af-bygninger

Tilstandsrapport

Findes der en tilstandsrapport for ejendommen?..... Nej

En tilstandsrapport er resultatet af en bygningsgennemgang foretaget af en beskikket bygningsagkyndig. Tilstandsrapporten er en samlet skriftlig vurdering af en boligs synlige skader og tegn på skader.

Bemærk: Tilstandsrapporten er kun tilgængelig for ejer og/eller fuldmagtshaver.

Tilstandsrapport

En tilstandsrapport er resultatet af en bygningsgennemgang foretaget af en beskikket bygningsagkyndig. Tilstandsrapporten er en samlet skriftlig vurdering af en boligs synlige skader og tegn på skader. Den bygningsagkyndige sammenligner boligen med andre boliger af samme type og alder - ikke et nyt hus. Udover tilstandsrapporten skal sælger for at anvende huseftersynsordningen have en autoriseret elinstallatørvirksomhed til at udarbejde en elinstallationsrapport med resultatet af en gennemgang af boligens elinstallationer. Se punktet Elinstallationsrapport. Huseftersynsordningen er frivillig, men en forudsætning for, at sælger kan undgå at hæfte for skjulte skader ved boligen, og at køber kan tegne en ejerskifteforsikring.

Kontaktoplysninger

Administrativ myndighed..... Sikkerhedsstyrelsen
Adresse..... Esbjerg Brygge 30, 6700 Esbjerg
Telefonnummer..... 33732000
Email..... sik@sik.dk
Web..... www.sik.dk/

Elinstallationsrapport

Findes der en elinstallationsrapport for ejendommen?..... Nej

En elinstallationsrapport er resultatet af en autoriseret elinstallatørvirksomheds gennemgang af bygningens elinstallationer under huseftersynsordningen. Rapporten giver en professionel og objektiv gennemgang af elinstallationernes tilstand.

Bemærk: Elinstallationsrapport er kun tilgængelig for ejer og/eller fuldmagtshaver.

Elinstallationsrapport

En elinstallationsrapport indeholder resultatet af gennemgangen af bygningens el-installationer. Ved gennemgangen vurderes elinstallationernes funktionsdygtighed og hvorvidt de opfylder de krav, som var gældende, da de blev udført eller ændret. Udover elinstallationsrapporten skal sælger for at anvende huseftersynsordningen have en bygningsagkyndig til at udarbejde en tilstandsrapport med resultatet af en gennemgang af bygningernes synlige skader og tegn på skader. Se Tilstandsrapport. Huseftersynsordningen er frivillig, men er en forudsætning for at sælger kan undgå at hæfte for skjulte skader ved boligen, og for at køber kan tegne en ejerskifteforsikring.

Kontaktoplysninger

Administrativ myndighed..... Sikkerhedsstyrelsen
Adresse..... Esbjerg Brygge 30, 6700 Esbjerg
Telefonnummer..... 33732000
Email..... sik@sik.dk
Web..... www.sik.dk/

Byggesag

Er der igangværende byggesag for ejendommen?.....Nej

En byggesag vedrører nybyggeri, til/ombygning, ændret anvendelse eller nedrivning (hel eller delvis). Kommunen registrerer oplysninger om byggesagen i Bygnings- og Boligregistret (BBR), fx om byggeriets omfang, anmeldelse/ansøgning, tilladelser, påbegyndelse og fuldførelse. Visse byggesagstyper registreres ikke i BBR.

Bemærk: Visse byggesagstyper ikke registreres i BBR. Det kan f.eks. gælde byggesager vedr. tekniske anlæg (master, gylletanke m.v.) eller byggesager vedr. konstruktionsændringer i etageejendomme (gennembrydning af bærende vægge, udvendige altaner m.v.). Man skal også være opmærksom på, at byggesager, der ikke kræver ibrugtagningstilladelse, godt kan være afsluttet i BBR, selvom der stadig udestår nogle afsluttende dokumenter i sagen. Sådanne forhold vil ikke blive vist som verserende byggesag, men vil ofte være noteret på BBR-meddelelsen.

Byggesag

En byggesag vedrører byggeri, herunder tilbygninger, væsentlige ombygninger, væsentlige anvendelsesændringer, lovliggørelse eller nedrivning (hel eller delvis). Et byggearbejde må ikke påbegyndes uden byggetilladelse fra kommunen, som er bygningsmyndighed. I mindre byggesager er der ikke krav om byggetilladelse, under forudsætning af, at bygningsreglementet overholdes. Med bygningsreglementet BR18, skal kommunerne ikke længere påse de tekniske krav for byggeriet i byggesagsbehandling, men der er fortsat krav om byggetilladelse. Den tekniske byggesagsbehandling for byggeri der er omfattet af certificeringsordningen dvs. mere komplekst byggeri i relation til konstruktioner og brand skal herefter dokumenteres af certificerede rådgivere. For andre tekniske krav i bygningsreglementet skal kommunerne gennemføre en efterfølgende stikprøvekontrol i den dokumentation, som indsendes i forbindelse med ibrugtagningstilladelsen.

Kontaktoplysninger

Administrativ myndighed..... Kommunen

Byggeskadeforsikring

Er der bygninger på ejendommen, som er dækket af byggeskadeforsikring?.....Nej

Siden 1. april 2008 har professionelle bygherrer været forpligtet til at tegne en byggeskadeforsikring i forbindelse med nybyggeri af private helårsboliger. Forsikringspligten gælder fra 1. juli 2012 i nogle tilfælde også, når der etableres nye boligheder i eksisterende byggeri. Hvis ejendommen er omfattet af byggeskadeforsikring, vil der være en eftersynsrapport for hhv. 1-års og 5-års eftersyn.

Bemærk: Oplysninger vedr. byggeskadeforsikring er opdelt i oplysninger fra hhv. BBR og BSFS. Eventuelle eftersyns-, skades-, og bearbejdet eftersynsrapporter er kun tilgængelige for ejer og/eller fuldmagtshaver.

Byggeskadeforsikring BBR

Her kan der ses detaljerede oplysninger vedr. en eventuel byggeskadeforsikring. Hvis der er byggeskadeforsikring for en bygning, vil eventuelle eftersynsrapporter kunne ses under "Byggeskadeforsikring BSFS". Byggeskadeforsikringsordningen gælder for alle.

Oplysninger er indhentet d. 18. september 2024

Bygning 1, Bygning 6, Bygning 7

Er det registreret i BBR, at bygningen er dækket af byggeskadeforsikring?..... Nej

Berører følgende BFE-numre/matrikelnumre
BFE-nummer 1436874

Kontaktoplysninger

Administrativ myndighed..... Kommunen

Byggeskadeforsikring BSFS

Her kan der ses eventuelle eftersynsrapporter for eftersyn, som er udført efter hhv. 1 år og 5 år, hvis der er byggeskadeforsikring for ejendommen. Eftersynsrapporterne vises dog kun for ejer eller fuldmagtshaver. Under "Byggeskadeforsikring BBR" kan der ses yderligere oplysninger vedr. forsikringen.

Oplysninger er indhentet d. 18. september 2024

Er det registreret i BSFS, at der er byggeskadeforsikring for bygningen?..... Nej

Status..... Ingen byggeskadeforsikring registreret.

Berører følgende BFE-numre/matrikelnumre
BFE-nummer 1436874

Kontaktoplysninger

Administrativ myndighed..... Kommunen

Olietanke

Er der registreret oplysninger om olietanke på ejendommen?..... Nej

Kommunen registrerer oplysninger om olietanke i Bygnings- og boligregisteret (BBR). Oplysningerne stammer typisk fra den af ejer eller bruger indsendte tankattest. Det bemærkes at olietankens registrering i BBR ikke i sig selv er en garanti for at tanken er lovlig. Der vises ikke oplysninger om tanke, der er fjernet fra ejendommen.

Bemærkning: Olietankens registrering i BBR er ikke i sig selv en garanti for at tanken er lovlig. Der vises ikke oplysninger om tanke, der er fjernet fra ejendommen

Olietanke

For enhver olietank på en ejendom, skal der indberettes oplysninger til kommunen. Dette gælder uanset om tanken/tankene er i brug eller om de er sløjfede. Når en olietank sløjfes, kan den enten forblive på stedet eller fjernes. Der er fastsat regler om hvornår en olietank skal sløjfes, herunder sløjfningsterminer for forskellige typer af tanke samt regler for hvordan en olietank skal sløjfes. Olietankene vil typisk være registreret med oplysning om fabrikations og etableringsår, en række tekniske data samt oplysning om evt. renovering og/eller sløjfning. Oplysningerne registreres i Bygnings- og boligregisteret (BBR) og stammer typisk fra den af ejer eller bruger indsendte tankattest. Det bemærkes at olietankens registrering i BBR ikke i sig selv er en garanti for at tanken er lovlig. Der vises ikke oplysninger om tanke, der er fjernet fra ejendommen. Andre detaljerede oplysninger om olietankene fremgår også i BBR-meddelelsen.

Kontaktoplysninger

Administrativ myndighed..... Kommunen

Fredede bygninger

Er der registreret fredede bygninger på ejendommen?..... Nej

Der er ca. 7.100 fredede bygninger i Danmark. Det er bygninger, som har væsentlig kulturhistorisk og/eller arkitektonisk værdi. Alle fredede bygninger er fredet både udvendigt og indvendigt, og der skal søges om tilladelse hos Slots- og Kulturstyrelsen til alle bygningsarbejder, som går ud over almindelig vedligeholdelse.

Fredede bygninger

Der er ca. 7.100 fredede bygninger i Danmark. Størstedelen af dem er privatejede. Ejeren af en fredet ejendom har pligt til at holde bygningen i forsvarlig stand. Det betyder, at fredningsværdierne skal opretholdes, og at taget, ydervæggene, dørene og vinduerne som minimum skal være tætte og i orden. Alle fredede bygninger er fredet både ind- og udvendigt. Når en bygning er fredet skal der søges om tilladelse hos Slots-

og Kulturstyrelsen til alle bygningsarbejder, der går ud over almindelig vedligeholdelse. Både små og store ændringer kræver tilladelse. Lige fra en tagomlægning eller flytning af en skillevæg, til opsætning af et skilt på facaden. Undtaget er dog de typer af bygningsarbejder, som fremgår af "Underretningsbekendtgørelsen" nr. 1588 af 28. juni 2021. Der ydes ikke erstatning i forbindelse med bygningsfredning, men fredede bygninger er omfattet af flere direkte og indirekte støtteordninger. Registreringen af de fredede bygninger er Slots- og Kulturstyrelsens ansvar, og den finder sted i henhold til lov om bygningsfredning og bevaring af bygninger samt bymiljøer.

Kontaktoplysninger

Administrativ myndighed..... Slots- og Kulturstyrelsen
Adresse..... Hammerichsgade 14, DK-1611, 1611 København
Telefonnummer..... 33954200
Email..... post@slks.dk
Web..... <https://slks.dk>

Flexboligtilladelse

Er der registreret flexboliger på ejendommen?..... Nej

En flexboligtilladelse udstedes af kommunen. En flexboligtilladelse giver ejeren af en helårsbolig mulighed for at benytte sin helårsbolig som ferie- og fritidsbolig, med ret til senere at vende tilbage til at benytte boligen til helårsbeboelse uden krav om landzonetilladelse. Flexboligtilladelsen følger huset og ikke kun dig som ejer.

Flexboligtilladelse

Flexboliger er en mulighed for at tage eksisterende helårsboliger i brug som fritidsboliger og efterfølgende kunne genoptage anvendelse som helårsbolig. Siden 2013 har kommunerne kunne tildele en flexboligtilladelse gennem flexboligordningen, for at modvirke at flere huse står tomme og eksempelvis forfalder i landområdet, hvor befolkningstallet har været faldende. Som ejer eller som potentiel køber af en helårsbolig kan man derfor ansøge kommune om at benytte sin helårsbolig som ferie- og fritidsbolig, med ret til senere at vende tilbage til at benytte boligen til helårsbeboelse uden krav om landzonetilladelse. Det er kun helårsboliger, der kan få flexboligstatus. Flexboligtilladelsen følger huset og ikke kun dig som ejer.

Oplysninger er indhentet d. 18. september 2024

Er det noteret, at der er registreret flexboliger på bestemt fast ejendom?..... Nej

Berører følgende BFE-numre/matrikelnumre
BFE-nummer 1436874

Kontaktoplysninger

Administrativ myndighed..... Kommunen



EJENDOMS DATA RAPPORT

Tingvej 29, 8881 Thorsø

Rapport købt 18/09 2024

Rapport færdig 18/09 2024

Økonomi

Ejendoms- og grundværdi

Hvad er ejendommens værdi ifølge den offentlige vurdering?... Ejendommen er endnu ikke vurderet efter den seneste Ejendomsvurderingslov

Ved vurderingen af en ejendom fastsættes den forventelige kontantværdi i fri handel for en ejendom af den pågældende kategori, under hensyn til alder, størrelse, beliggenhed og øvrige karakteristika. Vurderingen kan afvige fra en faktisk konstateret handelspris for ejendommen. Vurderingen foretages på grundlag af de priser i fri handel, der er konstateret for sammenlignelige ejendomme (reference ejendomme) og for den pågældende ejendom selv på vurderingstidspunktet. Vurderingen foretages også på baggrund af øvrige markedsindikatorer af væsentlig betydning for vurderingen. Ejendoms- og grundværdien danner grundlaget for de statslige og kommunale ejendomsskatter.

Bemærk: I Ejendomsdatarapporten vises kun de endelige vurderinger, være derfor opmærksom på, at dette kan afvige fra boligbeskatningsgrundlaget, som kan være på grundlag af foreløbige vurderinger. Fejl eller mangler i BBR-oplysninger har en stor betydning for beregning af ejendomsvurdering. Det er boligejerens ansvar at opdatere oplysningerne via: <https://ret.bbr.dk/>. Ydermere, skal man være opmærksom på ejendomsvurdering og kompensation i dødsbo. Hvis der findes en ny ejendomsvurdering af afdødes ejendom, kan den bruges i dødsboet. Læs mere på <https://www.vurderingsportalen.dk/ejerbolig/ejendomsvurdering/emner-vejledninger-og-frister/ejendomsvurdering-og-kompensation-i-doedsbo>.



EJENDOMS DATA RAPPORT

Tingvej 29, 8881 Thorsø

Rapport købt 18/09 2024

Rapport færdig 18/09 2024

Planer

Zonestatus

Hvilken zonestatus er registreret for ejendommen?.....Landzone

Zonestatus kan være landzone, byzone eller sommerhusområde. Afhængig af zonestatus kan der være forskellige bestemmelser for anvendelse af ejendommen. I landzone skal der fx søges om landzonetilladelse ved større byggeri, mens der i byzone ofte er lokalplaner, der fastsætter regler om bebyggelse og anvendelse af arealer.

Zonestatus

Landet er opdelt i 3 zoner: by- og landzoner og sommerhusområder. Der gælder forskellige regler alt afhængig af hvilken zone, der er tale om. Hvilke arealer, der er by- eller landzone og sommerhusområder fremgår af planlovens § 34.

Oplysninger er indhentet d. 18. september 2024

Er matrikelnr. dækket af byzone?.....Nej

Er matrikelnr. dækket af sommerhusområde?.....Nej

Er matrikelnr. dækket af landzone?.....Ja

Berører følgende BFE-numre/matrikelnumre

Matr. nr. 13f Vejerslev By, Vejerslev

Matr. nr. 13k Vejerslev By, Vejerslev

Kontaktoplysninger

Administrativ myndighed.....Kommunen

Lokalplaner

Foreligger der lokalplaner eller lokalplanforslag for ejendommen?.....Ja

Grundejerne må ikke bygge nyt, ændre anvendelse osv. i strid med en lokalplan. Kommunalbestyrelsen kan – efter nabohøring – dispensere fra en lokalplan, hvis dispensationen ikke er i strid med principperne i planen.

Bemærk: Anvendelses- og delområdespecifikke oplysninger for lokalplaner kan læses i plandokumentet for lokalplanen.

Lokalplaner, vedtagne

Lokalplaner indeholder detaljerede og bindende bestemmelser for, hvordan et bestemt, afgrænset område må benyttes eller et projekt konkret skal udføres

Oplysninger er indhentet d. 18. september 2024

Plan - Erhvervsområde "Drøsbro Mejeri" ved Thorsø

Planens navn.....Erhvervsområde "Drøsbro Mejeri" ved Thorsø

Plannummer.....58-767

Planstatus.....Vedtaget

Dato for offentliggørelse af planforslag.....13-04-2005

Dato for vedtagelse af plan.....22-06-2005

Dato for ikrafttrædelse af plan.....24-08-2005

Dato for start af offentliggørelsesperioden..... 20-04-2005
Dato for slut på offentliggørelsesperioden..... 15-06-2005
Generel anvendelse..... Erhvervsområde
Er det sandt, at zonen ikke reguleres af planens bestemmelser?..... Ja
Er det sandt, at bebyggelsesomfang ikke reguleres af planens bestemmelser?..... Ja
Er det sandt, at udstykning ikke reguleres af planens bestemmelser?..... Ja
Er det sandt, at områdeanvendelsen ikke reguleres af planens bestemmelser?..... Nej
Link til plandokument..... https://dokumentdata.dk/2024_88499_A338QV1_1_77437055937.pdf
Berører følgende BFE-numre/matrikelnumre
Matr. nr. 13k Vejerslev By, Vejerslev

Kontaktoplysninger

Administrativ myndighed..... Kommunen

Lokalplaner, forslag

Se forklaring under "Lokalplaner, vedtagne"

Kontaktoplysninger

Administrativ myndighed..... Kommunen

Landzonetilladelser

Er der givet en landzonetilladelse til ejendommen?..... Ja 

En landzonetilladelse udstedes af kommunen. Den kræves som udgangspunkt for, at man i landzone må opføre nyt byggeri eller foretage udstykning eller ændring i anvendelsen af bestående bebyggelse og ubebyggede arealer.

Landzonetilladelse

I landzonen kræver det som udgangspunkt en landzonetilladelse at: •opføre nyt byggeri, •foretage udstykning eller ændring i anvendelsen af bestående bebyggelse og ubebyggede arealer. Kommunalbestyrelsen er myndighed på området, men før kommunalbestyrelsen giver en landzonetilladelse, skal naboerne have lejlighed til at udtale sig. Man kan klage over afgørelsen vedr. tilladelsen til Planklagenævnet. Bemærkning: enkelte matr.nr. kan have et overlap på 0%. Dette kan skyldes, at matrikelnummerets grænser er ændret og/eller justeret. Er du i tvivl om overlappet skal du kontakte kommunen.

Oplysninger er indhentet d. 18. september 2024

Landzonetilladelse til opførelse af tilbygning til produktionshal samt mindre overdækning

Kommune..... Favrskov
Landzonetilladelse navn... Landzonetilladelse til opførelse af tilbygning til produktionshal samt mindre overdækning
Landzonetilladelse nummer..... S2024-370
Dato for tilladelsens ikrafttrædelse..... 26-06-2024
Tilladelsen udløber den..... 26-06-2029
Vedrører tilladelsen ændret anvendelse af bygning?..... Nej
Vedrører tilladelsen ændret anvendelse af areal?..... Nej
Vedrører tilladelsen opførelse af teknisk anlæg?..... Nej
Vedrører tilladelsen andet end de 3 ovennævnte forhold?..... Ja
Link til landzonetilladelsesdokumentet..... https://dokumentdata.dk/80_1_34675_1_72104515_259.pdf
Berører følgende BFE-numre/matrikelnumre

Landzonetilladelse til omlægning af vej

Kommune..... Favrskov
Landzonetilladelse navn..... Landzonetilladelse til omlægning af vej
Landzonetilladelse nummer..... 2020-1233
Dato for tilladelsens ikrafttrædelse..... 18-10-2021
Tilladelsen udløber den..... 18-10-2026
Vedrører tilladelsen ændret anvendelse af bygning?..... Nej
Vedrører tilladelsen ændret anvendelse af areal?..... Nej
Vedrører tilladelsen opførsel af teknisk anlæg?..... Nej
Vedrører tilladelsen andet end de 3 ovennævnte forhold?..... Ja
Link til landzonetilladelsesdokumentet..... <https://dokumentbankdataack/90.../090814.../5154-59699277.pdf>
Berører følgende BFE-numre/matrikelnumre
Matr. nr. 13k Vejerslev By, Vejerslev

Landzonetilladelse til arealoverførsel samt ændret anvendelse

Kommune..... Favrskov
Landzonetilladelse navn..... Landzonetilladelse til arealoverførsel samt ændret anvendelse
Landzonetilladelse nummer..... 2022-27741
Dato for tilladelsens ikrafttrædelse..... 11-04-2023
Tilladelsen udløber den..... 11-04-2028
Vedrører tilladelsen ændret anvendelse af bygning?..... Nej
Vedrører tilladelsen ændret anvendelse af areal?..... Ja
Vedrører tilladelsen opførsel af teknisk anlæg?..... Nej
Vedrører tilladelsen andet end de 3 ovennævnte forhold?..... Nej
Link til landzonetilladelsesdokumentet..... <https://dokumentbankdataack/90.../25313.../5656.../7789378.pdf>
Berører følgende BFE-numre/matrikelnumre
Matr. nr. 13k Vejerslev By, Vejerslev

Kontaktoplysninger

Administrativ myndighed..... Kommunen

Kommuneplaner

Foreligger der kommuneplaner eller kommuneplanforslag for ejendommen?..... Ja 

Kommuneplanen omfatter en periode på 12 år og fastlægger de overordnede mål og retningslinjer for den enkelte kommunes udvikling. Den udgør rammen for udarbejdelse af lokalplaner og er grundlag for behandling af en række sager, herunder den konkrete administration i det åbne land og ansøgninger om byggetilladelse.

Bemærk: Anvendelsesspecifikke oplysninger for kommuneplanrammer kan læses i plandokumentet for kommuneplanrammen.

Kommuneplaner, vedtagne

Kommunerne skal efter planloven opretholde og vedligeholde kommuneplanen. Kommuneplanen omfatter en periode på 12 år og fastlægger de overordnede mål og retningslinjer for den enkelte kommunes udvikling, både i byerne og i det åbne land. Kommunalbestyrelsen skal løbende revidere kommuneplanen. Kommuneplanen udgør rammen for udarbejdelse af lokalplaner og er grundlag for behandling af en række sager, herunder den konkrete administration i det åbne land og ansøgninger om byggetilladelse. Kommuneplaner har delvis retsvirkning, idet de fastsætter rammebestemmelserne for delområderne og som hovedregel angiver: arealets overordnede anvendelse bebyggelsesprocent bebyggelsens største højde og andre særlige hensyn -fx bygningsbevaringshensyn

Oplysninger er indhentet d. 18. september 2024

Plan - Kommuneplan 2021-32 for Favrskov Kommune

Planens navn..... Kommuneplan 2021-32 for Favrskov Kommune
Kommune..... Favrskov
Planstatus..... Vedtaget
Dato for vedtagelse af plan..... 22-06-2021
Dato for ikrafttrædelse af plan..... 28-06-2021
Link til plandokument..... <https://dokumentplandata.dk/102673101538278830232.pdf>
Berører følgende BFE-numre/matrikelnumre
Matr. nr. 13f Vejerslev By, Vejerslev
Matr. nr. 13k Vejerslev By, Vejerslev

Kontaktoplysninger

Administrativ myndighed..... Kommunen

Kommuneplaner, forslag

Se forklaring under "Kommuneplaner, vedtagne"

Kontaktoplysninger

Administrativ myndighed..... Kommunen

Kommuneplanramme, vedtaget

Se forklaring under "Kommuneplaner, vedtagne"

Oplysninger er indhentet d. 18. september 2024

Plan - Mammen mejeri

Planens navn..... Mammen mejeri
Plannummer..... 13ER.6
Kommuneplanid på den kommuneplan, rammen vedrører..... 10267310
Planstatus..... Vedtaget
Dato for vedtagelse af plan..... 22-06-2021
Dato for ikrafttrædelse af plan..... 28-06-2021
Generel anvendelse..... Erhvervsområde
Planzone..... Landzone
Fremtidig planzone..... Landzone
Er det sandt, at bebyggelsesomfang ikke reguleres af planens bestemmelser?..... Nej
Maksimal bebyggelsesprocent..... 55 %
Maksimalt antal etager..... 200
Maksimal bygningshøjde..... 11,00 m
Mindst tilladte miljøklasse..... 1
Maksimalt tilladte miljøklasse..... 5
Notat om områdeanvendelsen..... Erhvervsbebyggelse til mejeri med tilhørende aktiviteter samt lign. virksomheder. Der kan etableres kontorer og administrationslokaler i tilknytning til virksomheden. Der kan dog ikke opføres eller udstykes bebyggelse alene til administrative formål
Notat om bebyggelse.... Enkelte bygningsdele som skorstene, siloer, ventilationsafkast m.m. må opføres i op til 11 meters højde
Notat om lokalplan.... Arealerne friholdes for virksomhedstyper eller anlæg, der medfører en væsentlig fare for forurening af grundvandet. Se desuden kommuneplanens retningslinjer og generelle rammer for grundvand

Link til plandokument..... https://dokumentdata.dk/70_110757310_538778630710.pdf

Berører følgende BFE-numre/matrikelnumre
Matr. nr. 13k Vejerslev By, Vejerslev

Kontaktoplysninger

Administrativ myndighed..... Kommunen

Kommuneplanramme, forslag

Se forklaring under "Kommuneplaner, vedtagne"

Kontaktoplysninger

Administrativ myndighed..... Kommunen

Kommuneplanstrategi, vedtaget

Se forklaring under "Kommuneplaner, vedtagne"

Oplysninger er indhentet d. 18. september 2024

Plan - Plan- og bæredygtighedsstrategi 2040

Planens navn..... Plan- og bæredygtighedsstrategi 2040

Plannummer..... 2024-710

Kommune..... Favrskov

Planstatus..... Vedtaget

Omfang af revision..... Fuld revision

Dato for vedtagelse af plan..... 19-03-2024

Dato for ikrafttrædelse af plan..... 25-03-2024

Link til plandokument..... https://dokumentdata.dk/70_1128_575_7_1355842274.pdf

Berører følgende BFE-numre/matrikelnumre
Matr. nr. 13f Vejerslev By, Vejerslev
Matr. nr. 13k Vejerslev By, Vejerslev

Kontaktoplysninger

Administrativ myndighed..... Kommunen

Kommuneplanstrategi, forslag

Se forklaring under "Kommuneplaner, vedtagne"

Oplysninger er indhentet d. 18. september 2024

Plan - Debatoplæg om nye byvækstarealer forud for kommuneplan 2017-29

Planens navn..... Debatoplæg om nye byvækstarealer forud for kommuneplan 2017-29

Plannummer..... 710

Kommune..... Favrskov

Planstatus..... Forslag

Omfang af revision..... Delvis revision af områder eller planemner

Dato for offentliggørelse af planforslag..... 20-12-2016

Dato for start på offentliggørelsesperioden..... 04-01-2017

Dato for slut på offentliggørelsesperioden..... 01-02-2017

Link til plandokument..... https://dokumentdata.dk/70_11292287_483524942280.pdf

Berører følgende BFE-numre/matrikelnumre
Matr. nr. 13f Vejerslev By, Vejerslev
Matr. nr. 13k Vejerslev By, Vejerslev

Kontaktoplysninger

Administrativ myndighed..... Kommunen

Kommuneplantillæg, vedtaget

Se forklaring under "Kommuneplaner, vedtagne"

Kontaktoplysninger

Administrativ myndighed..... Kommunen

Kommuneplantillæg, forslag

Se forklaring under "Kommuneplaner, vedtagne"

Kontaktoplysninger

Administrativ myndighed..... Kommunen

Kommuneplantillæg, vvm, vedtaget

Se forklaring under "Kommuneplaner, vedtagne"

Kontaktoplysninger

Administrativ myndighed..... Kommunen

Kommuneplantillæg, vvm, forslag

Se forklaring under "Kommuneplaner, vedtagne"

Kontaktoplysninger

Administrativ myndighed..... Kommunen

Spildevandsplaner

Er ejendommen beliggende indenfor en spildevandsplan?.....Nej

Kommunernes spildevandsplaner udarbejdes for at give en samlet oversigt over den eksisterende og planlagte spildevandshåndtering i de enkelte kommuner.

Bemærk: Kloaktyper omtalt i planer er ikke nødvendigvis den samme som de aktuelle afløbsforhold på ejendommen.

Kloakopland, vedtaget

Kloakoplange indeholder oplysninger om hvilken kloakeringsstatus ejendommene i et område har iht. kommunens planer og hvilken kloakeringsstatus de evt. planlægges at få i fremtiden. Vær opmærksom på at kloaktyper omtalt i planer ikke nødvendigvis er den samme som de aktuelle afløbsforhold på ejendommen.

Oplysninger er indhentet d. 18. september 2024

Er matrikelnummeret beliggende indenfor et kloakopland?.....Nej

Berører følgende BFE-numre/matrikelnumre

Matr. nr. 13f Vejerslev By, Vejerslev
Matr. nr. 13k Vejerslev By, Vejerslev

Kontaktoplysninger

Administrativ myndighed..... Kommunen

Kloakopland, forslag

Se forklaring under "Kloakopland, vedtagne"

Oplysninger er indhentet d. 18. september 2024

Er matrikelnummeret beliggende indenfor et kloakopland?..... Nej

Berører følgende BFE-numre/matrikelnumre
Matr. nr. 13f Vejerslev By, Vejerslev
Matr. nr. 13k Vejerslev By, Vejerslev

Kontaktoplysninger

Administrativ myndighed..... Kommunen

Udtræden af spildevandsforsyning, vedtaget

Som udgangspunkt er der tilslutningspligt til offentlig spildevandsforsyning. Denne oplysning svarer på, om kommunen evt. er indstillet på at ophæve tilslutningsretten og -pligten til spildevandsforsyning helt eller delvist.

Oplysninger er indhentet d. 18. september 2024

Er matrikelnummeret beliggende indenfor et område, hvor kommunalbestyrelsen er indstillet på at ophæve tilslutningsretten og -pligten til spildevandsforsyning helt eller delvist?..... Nej

Berører følgende BFE-numre/matrikelnumre
Matr. nr. 13f Vejerslev By, Vejerslev
Matr. nr. 13k Vejerslev By, Vejerslev

Kontaktoplysninger

Administrativ myndighed..... Kommunen

Udtræden af spildevandsforsyning, forslag

Se forklaring under "Udtræden af spildevandsforsyning, vedtagne".

Oplysninger er indhentet d. 18. september 2024

Er matrikelnummeret beliggende indenfor et område, hvor kommunalbestyrelsen har stillet forslag om at kunne ophæve tilslutningsretten og -pligten til spildevandsforsyning helt eller delvist?..... Nej

Berører følgende BFE-numre/matrikelnumre
Matr. nr. 13f Vejerslev By, Vejerslev
Matr. nr. 13k Vejerslev By, Vejerslev

Kontaktoplysninger

Administrativ myndighed..... Kommunen

Renseklasse

Renseklasse viser, hvilken rensklasse, der gælder i det område ejendommen ligger i og derved, hvilke renskrav ejendommens spildevandsanlæg skal opfylde. Renseklassekravet er kun relevant for ejendomme, som ikke er tilsluttet det kommunale kloaknet.

Oplysninger er indhentet d. 18. september 2024

Er matrikelnummeret beliggende indenfor et område, hvor der er udpeget rensklasse?..... Nej

Berører følgende BFE-numre/matrikelnumre

Matr. nr. 13f Vejerslev By, Vejerslev

Matr. nr. 13k Vejerslev By, Vejerslev

Kontaktoplysninger

Administrativ myndighed..... Kommunen

Varmeplaner

Foreligger der varmeplaner for ejendommen?..... Ja 

I kommunens varmeplan fastlægges områder, der forventes at blive fjernvarmeforsynet (kollektiv varmforsyning), herunder en forventet tidshorizont herfor, samt områder, der fremover forventes individuelt forsynet med vedvarende energi (ingen kollektiv varmforsyning).

Varmeplaner

I varmeplanerne udpeger kommunerne i samarbejde med relevante lokale parter, de områder, hvor det vurderes hensigtsmæssigt at etablere fjernvarme, herunder en forventet tidshorizont herfor, samt områder, hvor potentialerne for fjernvarme – eller andre alternativer - skal afklares yderligere. Dermed adresserer planerne udviklingsmulighederne for fælles lokale og individuelle varmeløsninger i områder, der ikke står over for en fjernvarmeudbygning. De godkendte varmeplaner skal som minimum omfatte de områder i kommunen, der har status som gasforsynede, herunder også ejendomme i gasforsynede områder, som har et oliefy. Planen vil skulle realiseres ved konkrete projektforslag, som udmønter den samlede varmeplan.

Oplysninger er indhentet d. 18. september 2024

Varmeplan - Åbenland Tidligere gas - Individuel Varmeforsyning

Varmeplan ID..... 11193886

Navn på varmeplansområde..... Åben Land tidlige gas

Navn på varmeplan..... Åbenland Tidligere gas - Individuel Varmeforsyning

Dato for vedtagelse af varmeplanen..... 09-11-2022

Forsyningsform..... Individuel varmforsyning

Berører følgende BFE-numre/matrikelnumre

Matr. nr. 13f Vejerslev By, Vejerslev

Matr. nr. 13k Vejerslev By, Vejerslev

Varmeplan - Gasledningstrace

Varmeplan ID..... 11268172

Navn på varmeplansområde..... Gasledningstrace

Navn på varmeplan..... Gasledningstrace

Dato for vedtagelse af varmeplanen..... 15-08-2023

Forsyningsform..... Individuel varmforsyning

Berører følgende BFE-numre/matrikelnumre

Matr. nr. 13f Vejerslev By, Vejerslev

Matr. nr. 13k Vejerslev By, Vejerslev

Kontaktoplysninger

Administrativ myndighed..... Kommunen

Varmeforsyning

Er der mulighed for kollektiv varmforsyning eller er der forsyningsforbud?..... Ja

Oplysningen angiver, hvilken forsyningsform, der er til rådighed for området. Det kan fx være naturgas eller fjernvarme. Desuden oplyses om eventuel tilslutningspligt/forblivelsespligt til en forsyningsform samt om eventuelle forbud mod visse opvarmningstyper (typisk el).

Bemærk, at oplysningen er opdelt i hhv. Forsyningsområde, Område med forsyningsforbud samt Område med tilslutningspligt. Aktuell varmforsyning kan ses af BBR meddelelsen.

Forsyningsområde, vedtaget

Et forsyningsområde er et område, som af kommunalbestyrelsen er godkendt til kollektiv varmforsyning, dvs. fjernvarme eller individuel naturgasforsyning (også kaldt: forsyningsform). Oplysningen angiver, hvilken forsyningsform, der er til rådighed for området. Hvis området ikke er udlagt til kollektiv varmforsyning, har bygninger i området typisk individuelle opvarmingsformer, såsom oliefyrt eller varmepumpe.

Oplysninger er indhentet d. 18. september 2024

Er matrikelnummeret beliggende i et forsyningsområde?..... Ja

Navn på forsyningsområde..... HMN naturgas Favrskov

Forsyningsform..... Individuel naturgasforsyning

Forsyningsselskab..... Hovedstadsregionens og Midt-Nords Naturgasselskab I/S under opløsning

Berører følgende BFE-numre/matrikelnumre

Matr. nr. 13f Vejerslev By, Vejerslev

Matr. nr. 13k Vejerslev By, Vejerslev

Kontaktoplysninger

Administrativ myndighed..... Kommunen

Område med forsyningsforbud, vedtaget

Hvis det skønnes nødvendigt for gennemførelse af varmeplanlægningen, kan kommunen bestemme, at nærmere angivne opvarmningssystemer ikke må etableres i eksisterende eller ny bebyggelse inden for et afgrænset geografisk område. Sådanne forsyningsforbud foretages typisk i områder, der er eller vil blive udlagt til kollektiv varmforsyning. Kommunalbestyrelsen kan give dispensation fra forsyningsforbuddet. Evt. dispensationer fremgår ikke af denne registrering.

Oplysninger er indhentet d. 18. september 2024

Er matriklen beliggende i et område med forsyningsforbud?..... Nej

Berører følgende BFE-numre/matrikelnumre

Matr. nr. 13f Vejerslev By, Vejerslev

Matr. nr. 13k Vejerslev By, Vejerslev

Kontaktoplysninger

Administrativ myndighed..... Kommunen

Område med tilslutningspligt, vedtaget

Kommunalbestyrelsen kunne før 1. januar 2019 enten via et tilslutningsprojekt, som er reguleret i varmforsyningsloven, eller en lokalplan, som er reguleret i planloven, pålægge tilslutnings- eller forblivelsespligt til den kollektive varmforsyning i området.

Oplysninger er indhentet d. 18. september 2024

Er matriklen beliggende i et område med tilslutningspligt eller forblivelsespligt?..... Nej

Berører følgende BFE-numre/matrikelnumre
Matr. nr. 13f Vejerslev By, Vejerslev

Oplysninger er indhentet d. 18. september 2024

Er matriklen beliggende i et område med tilslutningspligt eller forblivelsespligt?..... Ja
Navn på område med tilslutningspligt..... Erhvervsområde "Drøsbro Mejeri" ved Thorsø
Type af tilslutningspligt..... Tilslutningspligt ny bebyggelse
Tilslutningspligt i henhold til..... Lokalplan
Dato for beslutning..... 24-08-2005
Link til plan..... https://sbaa.dansystemic.dk/oc/arcnve/20_188496_APPROVED_117793/05593/bcf

Berører følgende BFE-numre/matrikelnumre
Matr. nr. 13k Vejerslev By, Vejerslev

Kontaktoplysninger

Administrativ myndighed..... Kommunen

Vejforsyning

Hvad er vejstatus for vejene i området omkring ejendommen?..... Se bilag

Der leveres kort for området omkring ejendommen. Kortet viser med farvemarkering de veje, som vejmyndigheden har registreret som værende hhv. offentlige, privat fællesveje eller private/almene veje. Status for veje uden farvemarkering er ikke oplyst. Kontakt kommunen for oplysninger om disse.

Vejforsyning

Der leveres kort for området omkring ejendommen. Kortet viser med farvemarkering de veje, som vejmyndigheden har registreret som værende hhv. offentlige, privat fællesveje eller private/almene veje. Desuden vises en farvemarkering for offentlige veje der overvejes nedklassificeret. Status for veje uden farvemarkering er ikke oplyst. Kontakt kommunen for oplysninger om disse.

Oplysninger er indhentet d. 18. september 2024

Kort over vejforsyning..... Se bilag

Berører følgende BFE-numre/matrikelnumre
Matr. nr. 13f Vejerslev By, Vejerslev

Oplysninger er indhentet d. 18. september 2024

Kort over vejforsyning..... Se bilag

Berører følgende BFE-numre/matrikelnumre
Matr. nr. 13k Vejerslev By, Vejerslev

Kontaktoplysninger

Administrativ myndighed..... Vejdirektoratet
Adresse..... Carsten Niebuhrs Gade 43, 5. sal, 1577 København V
Telefonnummer..... 72443333
Web..... <https://api.mva.vejdirektoratet.dk/>

Vejdirektoratets projekter

Er ejendommen beliggende nær Vejdirektoratets projekter?..... Nej

Der leveres kort for området omkring ejendommen. Kortet viser med farvemarkering om ejendommen er beliggende indenfor et vejforsyningsprojekt, som vejmyndigheden enten undersøger, planlægger eller er ved at anlægge. Eksisterer der ingen vejforsyningsprojekter nær ejendommen vil der ikke udarbejdes et bilag.

Vejdirektoratets projekter

Der leveres kort for området omkring ejendommen. Kortet viser med farvemarkering om ejendommen er beliggende indenfor et af Vejdirektoratets projekter, som vejmyndigheden enten undersøger, planlægger eller er ved at anlægge. På kortet vil det fremgå hvilken anlægsfase som projektet befinder sig i. På kortet fremvises Vejdirektoratets projekter som en 150 meter buffer omkring projektets midterlinje. Det er vigtigt at gøre opmærksom på, at bufferen IKKE angiver projektets geometri eller udbredelse - det er alene en buffer, der kan bruges til at fremsøge info om, om en ejendom ligger i nærheden af et projekt.

Kontaktoplysninger

Administrativ myndighed..... Vejdirektoratet
Adresse..... Carsten Niebuhrs Gade 43, 5. sal, 1577 København V
Telefonnummer..... 72443333
Web..... <https://www.vejdirektoratet.dk/>

Hovedstadsområdets transportkorridorer

Er ejendommen helt eller delvist beliggende indenfor hovedstadsområdets transportkorridorer?..... Nej

Transportkorridorerne i hovedstadsområdet er arealer, der er reserveret til fremtidige motorveje og baner m.m. De er en del af den overordnede fysiske planlægning og har hjemmel i planloven. Det betyder, at de respektive grundejere ikke får erstatning for de begrænsninger, de får pålagt i denne sammenhæng. Hovedstadsområdet omfatter i denne forbindelse kommunerne i Region Hovedstaden, bortset fra Bornholms Regionskommune, samt Greve, Køge, Lejre, Roskilde, Solrød og Stevn's kommuner.

Hovedstadsområdets transportkorridorer

Transportkorridorerne i hovedstadsområdet er arealreservationer, der skal sikre, at fremtidige motorveje og baner m.m. kan placeres i mindst mulig konflikt med bymæssig bebyggelse. Transportkorridorerne betjener hele fingerbystrukturen trafikalt og energimæssigt, da de ligger strategisk nord-syd og øst-vest midt gennem hovedstadsområdet. Hovedstadsområdet omfatter i denne forbindelse kommunerne i Region Hovedstaden, bortset fra Bornholms Regionskommune, samt Greve, Køge, Lejre, Roskilde, Solrød og Stevn's kommuner. Arealreservationerne er først og fremmest tænkt som reservationer til fremtidige strækingsanlæg, som ikke er kendt eller besluttet detaljeret endnu. Arealreservationerne rummer imidlertid også eksisterende motorvejsstrækninger, hvor de fungerer som en støjdæmpende afstandszone til støjfølsom bebyggelse, samt naturgas- og højspændingsledninger med sikkerhedszone omkring. Transportkorridorerne er en del af den overordnede fysiske planlægning og har hjemmel i planloven. Det betyder, at de respektive grundejere ikke får erstatning for de begrænsninger, de får pålagt i denne sammenhæng. Kommunerne er forpligtet til at lade transportkorridorerne indgå som en landsplanmæssig interesse i kommune- og lokalplanlægning samt landzoneadministration.

Oplysninger er indhentet d. 18. september 2024

Er matrikelnummeret helt eller delvist beliggende indenfor hovedstadsområdets transportkorridorer?..... Nej

Berører følgende BFE-numre/matrikelnumre
Matr. nr. 13f Vejerslev By, Vejerslev
Matr. nr. 13k Vejerslev By, Vejerslev

Kontaktoplysninger

Administrativ myndighed..... Erhvervsstyrelsen
Adresse..... Langelinie Alle 17, 2100 København Ø
Telefonnummer..... 35291000

Email..... planloven@erst.dk

Web.....

Landsplandirektiv "Baltic Pipe"

Er ejendommen helt eller delvist beliggende indenfor arealreservationen for Baltic Pipe?... Nej

Baltic Pipe er en ny gastransmissionsledning, der vil sikre forsyningssikkerheden for naturgas i Danmark. Desuden vil gastransmissionsledningen få forbindelse til gasfelter i Nordsøen og gastransmissionsnettet i Polen.

Landsplandirektiv "Baltic Pipe"

Baltic Pipe er en ny gastransmissionsledning, der vil sikre forsyningssikkerheden for naturgas i Danmark. Desuden vil gastransmissionsledningen få forbindelse til gasfelter i Nordsøen og gastransmissionsnettet i Polen. Landsplandirektiv vil sikre plangrundlaget for landanlæggene for en ny gastransmissionsledning fra Jyllands vestkyst via Fyn til Faxe Bugt på Sjælland. Landsplandirektivet overtager den kommunale planlægning for øvrige anlæg, som er nødvendige for udnyttelsen af gasledningen. Det drejer sig om en kompressorstation ved Everdrup i Næstved Kommune og udvidelsen af den eksisterende modtagestation ved Nybro i Varde Kommune.

Oplysninger er indhentet d. 18. september 2024

Er matrikelnummeret helt eller delvist beliggende indenfor arealreservationen til Baltic Pipe?..... Nej

Berører følgende BFE-numre/matrikelnumre

Matr. nr. 13f Vejerslev By, Vejerslev

Matr. nr. 13k Vejerslev By, Vejerslev

Kontaktoplysninger

Administrativ myndighed..... Plan- og Landdistriktsstyrelsen

Adresse..... Carsten Niebuhrs Gade 43, 1577 København V

Telefonnummer..... 33307010

Email..... plst@plst.dk

Web.....

Landsplandirektiv "Udviklingsområder"

Er ejendommen helt eller delvist beliggende indenfor et udviklingsområde?..... Nej

Inden for et udviklingsområde i kystnærhedszonen har en kommune mulighed for at inddrage nye arealer i byzone og planlægge for anlæg i landzone, uden en særlig planlægningsmæssig eller funktionel begrundelse for kystnær lokalisering efter reglen i planlovens § 5 a, stk. 1. nr. 1. I et udviklingsområde er landzonereglernerne mere lempelige end i den øvrige kystnærhedszone.

Landsplandirektiv "Udviklingsområder 2019"

Den moderniserede planlov giver kommunalbestyrelsen mulighed for at udpege udviklingsområder inden for kystnærhedszonen uden særlige landskabs-, natur- eller miljøinteresser. I udviklingsområderne får kommunerne større adgang til at planlægge for udvikling af byer og landsbyer samt give tilladelse til anlæg svarende til de generelle regler i landzone. Udpegningen af udviklingsområder i kystnærhedszonen er en ny mulighed for kommunalbestyrelserne til at fremme vækst og udvikling i de kystnære områder samtidig med at rammen for at sikre udvikling af sammenhængende naturområder styrkes. Udviklingsområder er områder inden for kystnærhedszonen uden særlige landskabs-, natur- eller miljøinteresser. Udviklingsområder vil som udgangspunkt ikke ligge helt ude ved kysten, men lidt inde i landet. Dog kan udviklingsområder åbne mulighed for udvikling af områder tæt ved kysten, hvor der ikke er særlige landskabs-, natur- og miljøinteresser, fx omkring byer og på små og mellemstore øer.

Oplysninger er indhentet d. 18. september 2024

Er matrikelnummeret helt eller delvist beliggende indenfor et udviklingsområde?..... Nej

Berører følgende BFE-numre/matrikelnumre

Matr. nr. 13f Vejerslev By, Vejerslev

Matr. nr. 13k Vejerslev By, Vejerslev

Kontaktoplysninger

Administrativ myndighed..... Kommunen

Landsplandirektiv "Udviklingsområder 2021"

Inden for et udviklingsområde i kystnærhedszonen har en kommune mulighed for at inddrage nye arealer i byzone og planlægge for anlæg i landzone, uden en særlig planlægningsmæssig eller funktionel begrundelse for kystnær lokalisering efter reglen i planlovens § 5 a, stk. 1, nr. 1. I et udviklingsområde er landzonereglerne mere lempelige end i den øvrige kystnærhedszone.

Oplysninger er indhentet d. 18. september 2024

Er matrikelnummeret helt eller delvist beliggende indenfor et udviklingsområde?..... Nej

Berører følgende BFE-numre/matrikelnumre

Matr. nr. 13f Vejerslev By, Vejerslev

Matr. nr. 13k Vejerslev By, Vejerslev

Kontaktoplysninger

Administrativ myndighed..... Kommunen

Råstofplaner

Er ejendommen beliggende i et råstofområde?..... Nej

Råstofplanen gælder i 12 år og revideres hver fjerde år. Råstofplanen fastlægger, hvor der i regionen kan gives tilladelse til at indvinde naturgivne råstoffer – dvs. sand, grus, sten, kvartssand, ler, moler, plastisk ler, tørv og kalk.

Bemærk: Graveområder, interesseområder og arealer med anmeldte rettigheder skal som udgangspunkt friholdes for aktiviteter, som varigt kan forhindre eller besværliggøre senere råstofindvinding.

Råstofplaner

Råstofplanen identificerer og fastlægger graveområder, interesseområder og arealer med anmeldte rettigheder. Graveområder er arealer der er reserveret til råstofindvinding hvorimod interesseområder er arealer hvor der er potentiale for fremtidig råstofudvinding. Graveområder, interesseområder og arealer med anmeldte rettigheder skal som udgangspunkt friholdes for aktiviteter, som varigt kan forhindre eller besværliggøre senere råstofindvinding.

Kontaktoplysninger

Administrativ myndighed..... Regionen



EJENDOMS DATA RAPPORT

Tingvej 29, 8881 Thorsø

Rapport købt 18/09 2024

Rapport færdig 18/09 2024

Spildevand og drikkevand

Aktuelle afløbsforhold

Er der aktuelle afløbsforhold registreret for ejendommen?..... Ja

Her oplyses hvordan spildevand og regnvand bortledes fra ejendommen.

Aktuelle afløbsforhold

For alle bebyggede ejendomme skal det oplyses, hvordan spildevand og regnvand bortledes. Der skelnes overordnet mellem om ejendommen er beliggende i eller udenfor et kloakeret område. Bebyggede ejendomme, der er beliggende i et kloakeret område kan inddeles efter om ejendommen ligger i et område, hvor regnvand (overfladevandet fra tage og befæstede arealer) og spildevand (køkken, toilet og bad mv.) ledes til to separate rørsystemer eller om alt bortledes i ét og samme rørsystem. Bebyggede ejendomme, der er beliggende udenfor et kloakeret område eller er udtrådt af kloakfællesskab, kan inddeles efter den måde spildevandet behandles. Du kan læse mere om registrering af afløbsforhold i BBR på <https://ki.bbr.dk/bbr-vejledning>.

Oplysninger er indhentet d. 18. september 2024

Matr. nr.: 13k, Vejerslev By, Vejerslev 13f, Vejerslev By, Vejerslev

Afløbsforhold..... Mekanisk rensning med nedslivningsanlæg (tilladelse ikke påkrævet)

Berører følgende BFE-numre/matrikelnumre
BFE-nummer 1436874

Kontaktoplysninger

Administrativ myndighed..... Kommunen

Tilladelser vedr. spildevandsforhold på ejendommen

Er der registreret tilladelser vedr. spildevandsforhold på ejendommen?..... Ja

-

Tilladelser vedr. spildevandsforhold på ejendommen

Hvis kommunen har givet tilladelser vedr. spildevandsforhold for ejendommen, vil de fremgå her.

Oplysninger er indhentet d. 18. september 2024

Matr. nr.: 13k, Vejerslev By, Vejerslev 13f, Vejerslev By, Vejerslev

Udledningstilladelse..... Der foreligger ingen kendt tilladelse

Berører følgende BFE-numre/matrikelnumre
BFE-nummer 1436874

Kontaktoplysninger

Administrativ myndighed..... Kommunen

Påbud vedr. spildevandsforhold på ejendommen

Er der registreret påbud vedr. spildevandsforhold på ejendommen?..... Nej

-

Påbud vedr. spildevandsforhold på ejendommen

Hvis kommunen har givet påbud vedr. spildevandsforhold for ejendommen, vil de fremgå her.

Kontaktoplysninger

Administrativ myndighed..... Kommunen

Medlemskab af spildevandsforsyning

Er der registreret medlemskab af spildevandsforsyningsselskab på ejendommen?..... Nej

-

Medlemskab af spildevandsforsyning

Hvis kommunen har registreret medlemskab af spildevandsforsyning på ejendommen, vil det fremgå her

Kontaktoplysninger

Administrativ myndighed..... Kommunen

Aktuel vandforsyning

Er der aktuel vandforsyning registreret for ejendommen?..... Ja | ←

Her oplyses hvilken form for vandforsyning ejendommen er tilkøbt, fx alment eller privat alment vandforsyningsanlæg.

Aktuel vandforsyning

Oplysningen viser hvilken form for vandforsyning en ejendom er tilkøbt, fx alment eller privat alment vandforsyningsanlæg, brønd, vandindvindingsanlæg (egen boring), ikke alment vandforsyningsanlæg eller blandet vandforsyning.

Oplysninger er indhentet d. 18. september 2024

Matr. nr.: 13k, Vejerslev By, Vejerslev 13f, Vejerslev By, Vejerslev

Vandforsyning..... Privat vandforsyningsanlæg | ←

Berører følgende BFE-numre/matrikelnumre
BFE-nummer 1436874

Kontaktoplysninger

Administrativ myndighed..... Kommunen

Påbud/dispensationer/anbefalinger vedr. vandindvindingsanlæg/-boringer på ejendommen

Findes der på ejendommen vandindvindingsanlæg/-boringer, hvortil der er udstedt påbud eller givet koge anbefaling?..... Nej

Kommunalbestyrelsen indberetter oplysninger af betydning for ejendomshandler med henblik på offentliggørelse og videregivelse af visse oplysninger på vandforsyningslovens område til den fælles offentlige database for geologi, grund- og drikkevand, Jupiter.

Påbud/dispensationer/anbefalinger vedr. vandindvindingsanlæg/-boringer

Kommunalbestyrelsen indberetter oplysninger af betydning for ejendomshandler med henblik på offentliggørelse og videregivelse af visse oplysninger på vandforsyningslovens område til den fælles offentlige database for geologi, grund- og drikkevand, Jupiter: Påbud meddelt efter lovens § 62, stk. 1 om at det ikke-almene vandforsyningsanlæg skal ophøre midlertidigt eller for bestandigt eller om andre foranstaltninger, herunder at forbrugerne skal træffe sikkerhedsforanstaltninger. Kommunen har desuden mulighed for at indberette koge anbefalinger. Påbud meddelt efter lovens § 62, stk. 1 om dispensation til at fravige de i bilag 1 fastsatte kvalitetskrav for vandkvaliteten for ikke-almene anlæg. Påbud efter lovens § 36 om at sløjfe en vandforsyningsbrønd eller en ikke-almene vandforsyningsboring.

Oplysninger er indhentet d. 18. september 2024

Findes der vandindvindingsanlæg/-boringer på matrikelnummeret, hvortil der er udstedt påbud/dispensationer eller givet koge anbefaling?..... Nej

Berører følgende BFE-numre/matrikelnumre
Matr. nr. 13f Vejerslev By, Vejerslev
Matr. nr. 13k Vejerslev By, Vejerslev

Kontakt oplysninger

Administrativ myndighed..... Kommunen

Grundvand - Drikkevandsinteresser

Er ejendommen beliggende i et område med drikkevandsinteresser?..... Ja

Oplysningen viser, om ejendommen er beliggende indenfor et drikkevandsområde. Afhængig af drikkevandsområdets kategorisering kan der være begrænsninger for anvendelse af arealerne på ejendommen.

Grundvand - Drikkevandsinteresser

Oplysningen viser drikkevandsområder i kategorierne "Områder med Særlige Drikkevandsinteresser (OSD) og "Områder med Drikkevandsinteresser (OD). OSD-områderne er oprindeligt udpeget ud fra følgende 4 kriterier: 1. Det fremtidige drikkevandsbehov skal kunne dækkes af områderne. 2. Kvaliteten af grundvandet skal være den bedst mulige. 3. Den naturlige beskyttelse skal være den bedst mulige. 4. Den eksisterende indvindingsstruktur skal kunne bevares, samt byområder med et stort antal forureningskilder skal kunne udelades. Områder med drikkevandsinteresser (OD) er områder, hvor der findes grundvand af god kvalitet, der kan udnyttes til drikkevandsformål men som overvejende har lokal betydning for mindre vandværker og erhverv. Der har tidligere været en afgrænsning af Områder med Begrænsede Drikkevandsinteresser (OBD), men disse udpeges ikke længere.

Oplysninger er indhentet d. 18. september 2024

Er matrikelnummeret beliggende i et område med drikkevandsinteresser?..... Ja

Type af område..... Områder med drikkevandsinteresser (1 stk)

Berører følgende BFE-numre/matrikelnumre
Matr. nr. 13f Vejerslev By, Vejerslev
Matr. nr. 13k Vejerslev By, Vejerslev

Kontakt oplysninger

Administrativ myndighed..... kommunen

Grundvand - Følsomme indvindingsområder

Er ejendommen beliggende i et følsomt indvindingsområde?..... Nej

Oplysningen er etableret for at beskytte drikkevandet nitrat- og sprøjtemiddelfølsomme indvindingsområder. Hvis ejendommen er beliggende indenfor et følsomt indvindingsområde, kan der være begrænsninger for anvendelse af arealerne på ejendommen.

Grundvand - Følsomme indvindingsområder

Følsomme indvindingsområder udpeges inden for Områder med Særlige Drikkevandsinteresser (OSD) og i indvindingsoplandet til almene vandforsyninger uden for OSD. Der udpeges to typer af følsomme indvindingsområder; Nitratfølsomme indvindingsområder (NFI) og Sprøjtemiddelfølsomme indvindingsområder (SFI).

Oplysninger er indhentet d. 18. september 2024

Er matriklen beliggende i et følsomt indvindingsområde?..... Nej

Berører følgende BFE-numre/matrikelnumre

Matr. nr. 13f Vejerslev By, Vejerslev

Matr. nr. 13k Vejerslev By, Vejerslev

Kontaktoplysninger

Administrativ myndighed..... Kommunen



EJENDOMS DATA RAPPORT

Tingvej 29, 8881 Thorsø

Rapport købt 18/09 2024

Rapport færdig 18/09 2024

Jordforurening

Jordforureningsattest

Findes der jordforureningsattest for ejendommen?..... Ja, se bilag

Danmarks Miljøportals jordforureningsattest viser oplysninger om jordforurening for matriklen. Attesterne dannes ud fra regionernes og kommunernes oplysninger om jordforurening.

Jordforureningsattest

Danmarks Miljøportals jordforureningsattest viser oplysninger om jordforurening for matriklen. Attesterne dannes ud fra regionernes og kommunernes data om forureningskortlagte ejendomme og arealer omfattet af områdeklassificering.

Oplysninger er indhentet d. 18. september 2024

Jordforureningsattest..... Se bilag

Berører følgende BFE-numre/matrikelnumre
Matr. nr. 13f Vejerslev By, Vejerslev

Oplysninger er indhentet d. 18. september 2024

Jordforureningsattest..... Se bilag

Berører følgende BFE-numre/matrikelnumre
Matr. nr. 13k Vejerslev By, Vejerslev

Kontaktoplysninger

Administrativ myndighed..... Kommunen og regionen

Kortlagt jordforurening

Er der kortlagt jordforurening for ejendommen?..... Nej

Kortlagt jordforurening kan være betegnet som kortlagt på hhv. vidensniveau 1 (V1) og/eller vidensniveau 2 (V2) i henhold til lov om forurenede jord. Oplysningen fremgår også af jordforureningsattesten.

Kortlagt jordforurening - V1

Et areal betegnes som kortlagt på vidensniveau 1, hvis der er tilvejebragt en faktisk viden om aktiviteter på arealet eller aktiviteter på andre arealer, der kan have været kilde til jordforurening på arealet.

Oplysninger er indhentet d. 18. september 2024

Er der kortlagt jordforurening af typen V1 for matrikelnummeret?..... Nej

Berører følgende BFE-numre/matrikelnumre
Matr. nr. 13f Vejerslev By, Vejerslev
Matr. nr. 13k Vejerslev By, Vejerslev

Kontaktoplysninger

Administrativ myndighed..... Regionen (For Bornholm: Bornholms Regionskommune)

Kortlagt jordforurening - V2

Et areal betegnes som kortlagt på vidensniveau 2, hvis der er tilvejebragt et dokumentationsgrundlag, der gør, at det med høj grad af sikkerhed kan lægges til grund, at der på arealet er en jordforurening af en sådan art og koncentration, at forureningen kan have skadelig virkning på mennesker og miljø.

Oplysninger er indhentet d. 18. september 2024

Er der kortlagt jordforurening af typen V2 for matrikelnummeret?..... Nej

Berører følgende BFE-numre/matrikelnumre

Matr. nr. 13f Vejerslev By, Vejerslev

Matr. nr. 13k Vejerslev By, Vejerslev

Kontaktoplysninger

Administrativ myndighed.....Regionen (For Bornholm: Bornholms Regionskommune)

Områdeklassificering

Er ejendommen beliggende i et område klassificeret som er lettere forurenet?.....Nej

Områdeklassificeringen inddeles i tre klasser: "Analysefrit område (Kategori 1)", "Analysefrit område (Kategori 2)" og "Område med krav om analyser". Byzoneområder klassificeres som udgangspunkt som lettere forurenet. Områdeklassificeringen er dog ikke nødvendigvis altid sammenfaldende med byzonen. Hvis ejendommen er omfattet af områdeklassificering, kan der være anmeldeligt ved større jordflytning.

Områdeklassificering

Her oplyses det, om ejendommen ligger i et område, hvor jorden antages at være lettere forurenet. Hvis ejendommen er omfattet af lettere forurening, kan der være anmeldeligt ved større jordflytning.

Kontaktoplysninger

Administrativ myndighed..... Kommunen

Påbud iht. jordforureningsloven

Er der på ejendommen registreret påbud iht. jordforureningsloven i arealinformationssystemet (DAI)?..... Nej

Her kan du se, om kommunen har udstedt påbud på ejendommen efter reglerne i lov om forurenet jord. Der oplyses om påbud efter §§ 9(2), 10, 44(2), 48, 72a, jf. § 7, nr. 1 i bekendtgørelse om indberetning af jordforureningsdata.

Påbud iht. jordforureningsloven

Her kan du se, om kommunen har udstedt påbud på ejendommen efter reglerne i lov om forurenet jord. Der oplyses om påbud efter §§ 9(2), 10, 44(2), 48, 72a, jf. § 7, stk. 1 i bekendtgørelse om indberetning af jordforureningsdata.

Oplysninger er indhentet d. 18. september 2024

Er der på matrikelnummeret registreret påbud iht. jordforureningsloven i arealinformationssystemet (DAI)?.... Nej

Berører følgende BFE-numre/matrikelnumre

Matr. nr. 13f Vejerslev By, Vejerslev

Matr. nr. 13k Vejerslev By, Vejerslev

Kontaktoplysninger

Administrativ myndighed..... Kommunen



EJENDOMS DATA RAPPORT

Tingvej 29, 8881 Thorsø

Rapport købt 18/09 2024

Rapport færdig 18/09 2024

Natur, skov og landbrug

Fredskov

Er ejendommen pålagt fredskovspligt?..... Nej

Når en skov er fredskovspligtig, betyder det, at den, der ejer skovarealet, til enhver tid har pligt til at anvende det til skovbrugsformål. Med fredskovspligten følger desuden en række regler, der tilsammen sikrer den langsigtede skovdyrkning.

Fredskov

Når en skov er fredskovspligtig, betyder det, at den, der ejer skovarealet, til enhver tid har pligt til at drive arealet efter skovlovens regler om bæredygtig drift. Med fredskovspligten følger desuden en række regler, der tilsammen sikrer den langsigtede skovdyrkning.

Oplysninger er indhentet d. 18. september 2024

Er matrikelnummeret pålagt fredskovspligt?..... Nej

Matrikelnummer..... 13k

Ejerlav..... Vejerslev By, Vejerslev

Berører følgende BFE-numre/matrikelnumre
BFE-nummer 1436874

Er matrikelnummeret pålagt fredskovspligt?..... Nej

Matrikelnummer..... 13f

Ejerlav..... Vejerslev By, Vejerslev

Berører følgende BFE-numre/matrikelnumre
BFE-nummer 1436874

Kontaktoplysninger

Administrativ myndighed..... Miljøstyrelsen

Adresse..... Tolderlundsvej 5, 5000 Odense C

Telefonnummer..... 72544000

Email..... mst@mst.dk

Web..... <https://mst.dk>

Majoratsskov

Er der noteret majoratsskov på ejendommen?..... Nej

Majoratsskov er i følge skovloven arealer, der skal holdes under én ejer. Skovmyndigheden (miljøstyrelsens lokale enhed) kan give tilladelse til at ophæve majoratsskov noteringen på hele eller dele af skoven.

Majoratsskov

Majoratsskov er i følge skovloven arealer, der skal holdes under én ejer. Miljø- og fødevareministeren kan give tilladelse til at ophæve noteringen som majoratsskov på hele eller dele af skoven.

Oplysninger er indhentet d. 18. september 2024

13k, Vejerslev By, Vejerslev

Er der noteret majoratsskov for matrikelnummeret?..... Nej
Matrikelnummer..... 13k
Berører følgende BFE-numre/matrikelnumre
BFE-nummer 1436874

13f, Vejerslev By, Vejerslev

Er der noteret majoratsskov for matrikelnummeret?..... Nej
Matrikelnummer..... 13f
Berører følgende BFE-numre/matrikelnumre
BFE-nummer 1436874

Kontaktoplysninger

Administrativ myndighed..... Miljøstyrelsen
Adresse..... Tolderlundsvej 5, 5000 Odense C
Telefonnummer..... 72544000
Email..... mst@mst.dk
Web..... <https://mst.dk/>

Beskyttet natur

Er der beskyttede naturtyper eller beskyttede vandløb på ejendommen?..... Ja 

Beskyttet natur kan være beskyttede naturtyper eller vandløb jf. naturbeskyttelsesloven § 3. Hvis ejendommen er beliggende indenfor et område med beskyttet natur, kan der være begrænsninger for anvendelse af arealerne på ejendommen.

Bemærk, at oplysningen er opdelt i hhv. "Beskyttede naturtyper" og "Beskyttede vandløb".

Beskyttede naturtyper

Vejledende registrering af naturtyper, som er beskyttet efter naturbeskyttelseslovens § 3. Disse er: Søer og vandhuller med et areal på mindst 100 m² Moser, enge, strandenge, strandsumpe, heder og overdrev med et areal på mindst 2500 m² "Mosaikker" af ovennævnte naturtyper med et areal på mindst 2500 m² Visse udpegede vandløb & alle moser i f. m. beskyttede vandhuller, søer eller vandløb. Beskyttelsen gælder uanset om der er en eller flere ejere. Tilstandsændring af beskyttet natur kræver tilladelse (dispensation). Et beskyttet areal kan i årenes løb ændre sig så meget, at det ikke længere er beskyttet. Omvendt kan et areal som i dag ikke er beskyttet, ændre sig, så det bliver det. Det er de faktiske forhold på arealet (størrelse, botanik, omlægningshyppighed m. m.) der afgør, om det er beskyttet eller ej. Registreringen er derfor vejledende. Hvorvidt et areal er beskyttet eller ej, vil i tvivlstilfælde blive afgjort ved en besigtigelse og vurdering af arealet.

Oplysninger er indhentet d. 18. september 2024

Beskyttede naturtyper,Overdrev

Er der beskyttede naturtyper på matriklen?..... Ja
Naturtype..... Overdrev
Berører følgende BFE-numre/matrikelnumre
Matr. nr. 13f Vejerslev By, Vejerslev

Beskyttede naturtyper,Eng

Er der beskyttede naturtyper på matriklen?..... Ja
Naturtype..... Eng
Berører følgende BFE-numre/matrikelnumre
Matr. nr. 13f Vejerslev By, Vejerslev

Oplysninger er indhentet d. 18. september 2024

Beskyttede naturtyper, Eng

Er der beskyttede naturtyper på matriklen?..... Ja

Naturtype..... Eng

Berører følgende BFE-numre/matrikelnumre

Matr. nr. 13k Vejerslev By, Vejerslev

Kontaktoplysninger

Administrativ myndighed..... Kommunen

Beskyttede vandløb

Oplysningen indeholder registreringer af de vandløb, som er beskyttet efter naturbeskyttelseslovens § 3. Et vandløb er kun beskyttet, hvis det er udpeget som beskyttet. Tilstandsændring af beskyttet natur kræver kommunens dispensation.

Oplysninger er indhentet d. 18. september 2024

Er der beskyttede vandløb på matriklen?..... Ja

Berører følgende BFE-numre/matrikelnumre

Matr. nr. 13f Vejerslev By, Vejerslev

Matr. nr. 13k Vejerslev By, Vejerslev

Kontaktoplysninger

Administrativ myndighed..... Kommunen

Internationale naturbeskyttelsesområder

Er der arealer, der er udpeget som internationalt naturbeskyttelsesområde på ejendommen?..... Nej

Internationale beskyttelsesområder er opdelt i hhv. Ramsarområder, Fuglebeskyttelsesområder og Habitatområder. Hvis ejendommen er beliggende indenfor et område med internationale beskyttelsesområder, kan der være begrænsninger for anvendelse af arealerne på ejendommen.

Internationale naturbeskyttelsesområder består af hhv. Fuglebeskyttelsesområder, Habitatområder samt Ramsarområder.

Fuglebeskyttelsesområder

Levestederne for mange fuglearter forringes eller er direkte truede. Fuglebeskyttelsesområder er med til at opretholde og sikre levestederne. I Danmark er områderne især vigtige for mange vandfugle. Hvis ejendommen er beliggende indenfor et fuglebeskyttelsesområde, kan der være begrænsninger for anvendelse af arealerne på ejendommen.

Oplysninger er indhentet d. 18. september 2024

Er der fuglebeskyttelsesområde på matriklen?..... Nej

Berører følgende BFE-numre/matrikelnumre

Matr. nr. 13f Vejerslev By, Vejerslev

Matr. nr. 13k Vejerslev By, Vejerslev

Kontaktoplysninger

Administrativ myndighed..... Miljøministeriet

Adresse..... Frederiksholms Kanal 26, 1220 København K

Telefonnummer..... 38142142

Email..... mim@mim.dk

Web.....

Habitatområder

Danmark har 261 habitatområder. Hvert område er udpeget dels for at beskytte dels for at genoprette en gunstig bevaringsstatus for bestemte naturtyper og arter af dyr og planter.

Oplysninger er indhentet d. 18. september 2024

Er der habitatområde på matriklen?..... Nej

Berører følgende BFE-numre/matrikelnumre

Matr. nr. 13f Vejerslev By, Vejerslev

Matr. nr. 13k Vejerslev By, Vejerslev

Kontaktoplysninger

Administrativ myndighed..... Miljøministeriet

Adresse..... Frederiksholms Kanal 26, 1220 København K

Telefonnummer..... 38142142

Email..... mim@mim.dk

Web.....

Ramsarområder

Danmark har 27 ramsarområder, der er vådområder med særlig betydning for fugle. Hvis ejendommen er beliggende indenfor et ramsarområde, kan der være begrænsninger for anvendelse af arealerne på ejendommen.

Oplysninger er indhentet d. 18. september 2024

Er matriklen beliggende i et ramsarområde?..... Nej

Berører følgende BFE-numre/matrikelnumre

Matr. nr. 13f Vejerslev By, Vejerslev

Matr. nr. 13k Vejerslev By, Vejerslev

Kontaktoplysninger

Administrativ myndighed..... Miljøministeriet

Adresse..... Frederiksholms Kanal 26, 1220 København K

Telefonnummer..... 38142142

Email..... mim@min.dk

Web.....

Landbrugspligt

Er ejendommen pålagt landbrugspligt?..... Ja

Der er som udgangspunkt landbrugspligt på alle ejendomme, der er over 2 ha (20.000 m²). Når en ejendom er noteret med landbrugspligt, er den omfattet af landbrugslovens regler. Det betyder, at der gælder særlige regler for disse ejendomme f.eks. ved køb og salg. Der er ikke noget krav om, at en ejendom med landbrugspligt skal anvendes til landbrug eller lignende.

Landbrugspligt

Der er som udgangspunkt landbrugspligt på alle ejendomme, der er over 2 ha (20.000 m²). Når en ejendom er noteret med landbrugspligt, er den omfattet af landbrugslovens regler. Det betyder, at der gælder særlige regler for disse ejendomme f.eks. ved køb og salg.

Oplysninger er indhentet d. 18. september 2024

Er det noteret, at bestemte fast ejendom er pålagt landbrugspligt?..... Ja

Berører følgende BFE-numre/matrikelnumre

BFE-nummer 1436874

Kontaktoplysninger

Administrativ myndighed..... Landbrugsstyrelsen

Adresse..... Nyropsgade 30, 1780 København V

Telefonnummer..... 33958000

Email..... landbrugsloven@lbst.dk

Web..... <https://lbst.dk/>



Fredede fortidsminder, bygge- og beskyttelseslinjer

Fredede fortidsminder og fortidsmindebeskyttelseslinjer

Er der registreret fredede fortidsminder/fortidsmindebeskyttelseslinjer på ejendommen?.. Nej

Vedr. fredningsstatus: A = Fredet før 1937. B = Fredet 1937 eller senere. C = Ikke fredningsværdig 1937-56. D = Ikke fredet eller afløst før 2009. U = -

Fredede fortidsminder

Der findes mere end 33.000 fredede fortidsminder i Danmark. Langt størstedelen af dem er gravhøje, men der eksisterer også fortidsminder, som ikke umiddelbart er synlige for det blotte øje: Køkkenmøddinger, vigtige oldtidsbopladser, jorddækkede ruiner af bygninger og veje m.m. Ifølge museumsloven må man ikke foretage ændringer af fredede fortidsminder. En ændring kan beskrives som alle fysiske indgreb i selve fortidsmindet. Det vil sige, at ingen tiltag, der indebærer en påvirkning af fortidsmindets indhold og overflade, er tilladt. Mange fredede fortidsminder er tinglyst på en given ejendom og vil derfor fremgå af ejendommens papirer. Et fortidsminde skal dog ikke være tinglyst for at være fredet. En del fortidsminder er alene pga. deres synlighed i landskabet fredet, uanset om de er registreret af Slots- og Kulturstyrelsen. Andre typer af fortidsminder vil først være fredet, når ejer har fået meddelelse herom fra Slots- og Kulturstyrelsen. Lovgivningen er i udgangspunktet restriktiv, og for at opnå dispensation skal ændringen kunne betragtes som et særligt tilfælde. I disse tilfælde er det Fortidsmindeenheden i Center for Kulturarv, Slots- og Kulturstyrelsen, der har bemyndigelse til at dispensere fra beskyttelsen og give tilladelse til ændringer.

Oplysninger er indhentet d. 18. september 2024

Er der registreret fredede fortidsminder på matrikelnummeret?..... Nej

Berører følgende BFE-numre/matrikelnumre

Matr. nr. 13f Vejerslev By, Vejerslev

Matr. nr. 13k Vejerslev By, Vejerslev

Kontaktoplysninger

Administrativ myndighed..... Slots- og Kulturstyrelsen

Adresse..... Hammerichsgade 14, 1611 København V

Telefonnummer..... 33954200

Email..... post@slks.dk

Web..... <https://slks.dk/>

Fortidsmindebeskyttelseslinjer

Der findes mere end 33.000 fredede fortidsminder i Danmark. Fortidsminder kan være mere end tusinde år gamle og udgøres typisk af gravhøje, men også vigtige oldtidsbopladser, mindesmærker samt sten- og jorddiger kan være fredet. Ifølge Naturbeskyttelsesloven er der fastlagt en beskyttelseslinje på 100 meter omkring flere synlige fredede fortidsminder. Denne beskyttelseslinje indebærer, at der ikke må foretages ændringer fra fortidsmindets ydergrænse og 100 m ud uden tilladelse. Det er derfor ikke er tilladt at lave ændringer i terrænet eller at placere bebyggelse såsom bygninger, campingvogne, skure, eller lignende indenfor beskyttelseszonen. Forbuddet omfatter også midlertidige ændringerne. Undtaget er dog landbrugsmæssig drift, bortset fra tilplantning af eksempelvis juletræer, frugttræer og lign. Linjens placering fremgår af et vejledende kort, der er offentligt tilgængelige på Miljøportalen www.miljoeportalen.dk Fortidsmindebeskyttelseslinjen forvaltes af landets 98 kommuner og de kan i særlige tilfælde give dispensation til ændringer indenfor beskyttelseslinjen. Slots- og Kulturstyrelsen, de kulturhistoriske museer, interesseorganisationer m.fl. er klageberettiget og kan indbringe afgørelsen for Miljø- og Fødevareklagenævnet.

Oplysninger er indhentet d. 18. september 2024

Er der registreret fortidsmindebeskyttelseslinjer på matrikelnummeret?..... Nej

Berører følgende BFE-numre/matrikelnumre
Matr. nr. 13f Vejerslev By, Vejerslev
Matr. nr. 13k Vejerslev By, Vejerslev

Kontaktoplysninger

Administrativ myndighed..... Kommunen

Beskyttede sten- og jorddiger

Er der beskyttede sten- eller jorddiger på ejendommen?..... Nej

Oplysningen omfatter sten- og jorddiger, som er beskyttet mod tilstandsændringer, jf. museumsloven.
Oplysningen er vejledende og må derfor ikke anvendes til at afgøre, om der er beskyttede diger i et område.

Bemærk: Oplysningen er vejledende og må derfor ikke anvendes til at afgøre, om der er beskyttede diger i et område.

Beskyttede sten- og jorddiger

Oplysningen omfatter sten- og jorddiger, som er beskyttet mod tilstandsændringer, jf. museumsloven.
Beskyttelsen gælder kun diger i landzonen og diger, der ligger i grænsen mellem landzone og by-/
sommerhuszone. Oplysningen er vejledende og må derfor ikke anvendes til at afgøre, om der er beskyttede
diger i et område.

Oplysninger er indhentet d. 18. september 2024

Er der beskyttede sten- eller jorddiger på matriklen?..... Nej

Berører følgende BFE-numre/matrikelnumre
Matr. nr. 13f Vejerslev By, Vejerslev
Matr. nr. 13k Vejerslev By, Vejerslev

Kontaktoplysninger

Administrativ myndighed..... Kommunen

Skovbyggelinjer

Er ejendommen beliggende indenfor en skovbyggelinje?..... Nej

Skovbyggelinjen er en zone på 300 m omkring skove. Skovbyggelinjen gælder for alle offentlige skove og for private skove med et sammenhængende areal på mindst 20 ha. Indenfor byggelinjen er der forbud mod at bygge.

Bemærk: Byggelinjen kan enten være registreret som gældende eller ophævet.

Skovbyggelinje

Skovbyggelinjen er en bufferzone på 300 m omkring skove. Skovbyggelinjen gælder for alle offentlige skove og for private skove med et sammenhængende areal på mindst 20 ha. Indenfor byggelinjen er der forbud mod at bygge. Byggelinjen kan enten være registreret som gældende eller ophævet.

Oplysninger er indhentet d. 18. september 2024

Er matriklen beliggende indenfor en skovbyggelinje?..... Nej

Berører følgende BFE-numre/matrikelnumre
Matr. nr. 13f Vejerslev By, Vejerslev
Matr. nr. 13k Vejerslev By, Vejerslev

Kontaktoplysninger

Administrativ myndighed..... kommunen

Sø- og åbeskyttelseslinjer

Er ejendommen beliggende indenfor en sø- eller åbeskyttelseslinje?..... Nej

Sø- og åbeskyttelseslinjen har til formål at sikre søer og åer som værdifulde landskabselementer og som levesteder for dyre- og planteliv forløber der en sø- eller åbeskyttelseslinje på 150 m fra visse søer og vandløb. Inden for beskyttelseslinjen er der generelt forbud mod ændringer, dvs. at der ikke må placeres bebyggelse, foretages ændringer i terrænet, beplantningen o.l.

Bemærk, at oplysningen er opdelt i hhv. Søbeskyttelseslinjer og Åbeskyttelseslinjer.

Søbeskyttelseslinje

Søbeskyttelseslinjen har til formål at sikre søer som værdifulde landskabselementer og som levesteder og spredningskorridorer for plante- og dyreliv. Inden for beskyttelseslinjen er der generelt forbud mod ændringer, d.v.s. der må ikke placeres bebyggelse, foretages ændringer i terrænet, beplantningen o.l.

Oplysninger er indhentet d. 18. september 2024

Er matriklen beliggende indenfor en søbeskyttelseslinje?..... Nej

Berører følgende BFE-numre/matrikelnumre
Matr. nr. 13f Vejerslev By, Vejerslev
Matr. nr. 13k Vejerslev By, Vejerslev

Kontaktoplysninger

Administrativ myndighed..... Kommunen

Åbeskyttelseslinje

Åbeskyttelseslinjen har til formål at sikre åer som værdifulde landskabselementer og som levesteder og spredningskorridorer for plante- og dyreliv. Der er inden for beskyttelseslinjen tale om et generelt forbud mod ændringer.

Oplysninger er indhentet d. 18. september 2024

Er matriklen beliggende indenfor en åbeskyttelseslinje?..... Nej

Berører følgende BFE-numre/matrikelnumre
Matr. nr. 13f Vejerslev By, Vejerslev
Matr. nr. 13k Vejerslev By, Vejerslev

Kontaktoplysninger

Administrativ myndighed..... Kommunen

Kirkebyggelinjer

Er ejendommen beliggende indenfor en kirkebyggelinje?..... Nej

Kirkebyggelinjen er en 300 m beskyttelseszone målt fra kirkebygningen. Den skal sikre, at der ikke opføres bebyggelse over 8,5 m, som virker skæmmende på kirken.

Kirkebyggelinjer

Kirkebyggelinjen er en 300 m beskyttelseszone målt fra kirkebygningen. Linjen skal sikre, at der ikke opføres bebyggelse over 8,5 m, som virker skæmmende på kirken.

Oplysninger er indhentet d. 18. september 2024

Er matriklen beliggende indenfor en kirkebyggelinje?..... Nej

Berører følgende BFE-numre/matrikelnumre

Matr. nr. 13f Vejerslev By, Vejerslev

Matr. nr. 13k Vejerslev By, Vejerslev

Kontaktoplysninger

Administrativ myndighed..... Kommunen

Clitfredningslinje

Er ejendommen beliggende indenfor en klitfredningslinje?..... Nej

Klitfredningslinjen er en beskyttelseszone som ligger i åbne landskaber typisk 300 m fra kysten og i bebyggede områder typisk 100 m eller mindre fra kysten. Beskyttelseszone findes næsten udelukkende langs den jyske vestkyst ved Skagerrak og Vesterhavet. Det er ikke tilladt at ændre tilstanden af klitfede arealer eller at udøve aktiviteter, der kan føre til øget risiko for sandflugt.

Clitfredningslinje

Klitfede arealer er forbudszone, hvor der som hovedregel ikke må foretages ændringer af den eksisterende tilstand, og hvor det ikke er tilladt at udøve aktiviteter, der kan føre til øget risiko for sandflugt. F.eks. må der som hovedregel ikke placeres bebyggelse, ske beplantning eller terrænændringer, herunder etableres hegn, eller placeres campingvogne og lignende, og arealerne må ikke afgræsses. Der må heller ikke foretages udstykning, matrikulering eller arealoverførsel, hvorved der fastlægges skel. Clitfredningslinjen er en beskyttelseszone som ligger i åbne landskaber typisk 300 m fra kysten og i bebyggede områder typisk 100 m eller mindre fra kysten. Beskyttelseszone findes næsten udelukkende langs den jyske vestkyst ved Skagerrak og Vesterhavet. Clitfredningslinjen kan nogle steder strække sig op til 500 meter ind i landet. Derudover findes større og mindre arealer, der er klitfede, og som kan ligge langt fra kysten, f.eks. store sandmiler og indlandsklitter.

Oplysninger er indhentet d. 18. september 2024

13f, Vejerslev By, Vejerslev , 13k, Vejerslev By, Vejerslev

Er matriklen beliggende indenfor en klitfredningslinje?..... Nej

Ejerlav..... Vejerslev By, Vejerslev

Berører følgende BFE-numre/matrikelnumre

BFE-nummer 1436874

Kontaktoplysninger

Administrativ myndighed..... Kystdirektoratet

Adresse..... Højbovej 1, 7620 Lemvig

Telefonnummer..... 20927244

Email..... kdi@kyst.dk

Web..... <https://kyst.dk/s/land-og-tek/klitfredning/>

Strandbeskyttelseslinje

Er ejendommen beliggende indenfor en strandbeskyttelseslinje?..... Nej

I åbne landskaber ligger strandbeskyttelseslinjen typisk 300 m fra kysten. I bebyggede områder typisk 100 m eller mindre fra kysten. Inden for en strandbeskyttelseslinje må der blandt andet ikke placeres bebyggelse som fx bygninger, skure, campingvogne og master eller foretages ændringer i terrænet, tilplantning eller hegning.

Strandbeskyttelseslinje

Strandbeskyttede arealer er forbudszone, hvor der som hovedregel ikke må foretages ændringer af den eksisterende tilstand. F.eks. må der som hovedregel ikke placeres bebyggelse, ske beplantning eller terrænændringer, etableres hegn eller placeres campingvogne og lignende, og der må ikke foretages udstykning, matrikulering eller arealoverførsel, hvorved der fastlægges skel. I åbne landskaber ligger strandbeskyttelseslinjen typisk 300 meter fra kysten, og i bebyggede områder typisk 100 meter eller mindre fra kysten.

Oplysninger er indhentet d. 18. september 2024

Er matrikelnummeret beliggende indenfor en strandbeskyttelseslinje?..... Nej

Matrikelnummer..... 13k

Ejerlav..... Vejerslev By, Vejerslev

Berører følgende BFE-numre/matrikelnumre

BFE-nummer 1436874

Er matrikelnummeret beliggende indenfor en strandbeskyttelseslinje?..... Nej

Matrikelnummer..... 13f

Ejerlav..... Vejerslev By, Vejerslev

Berører følgende BFE-numre/matrikelnumre

BFE-nummer 1436874

Kontaktoplysninger

Administrativ myndighed..... Kystdirektoratet

Adresse..... Højbovej 1, 7620 Lemvig

Telefonnummer..... 20927244

Email..... kdi@kyst.dk

Web..... <https://kyst.dk/side-10> og <https://strandbeskyttelse/>



EJENDOMS DATA RAPPORT

Tingvej 29, 8881 Thorsø

Rapport købt 18/09 2024

Rapport færdig 18/09 2024

Om ejendomsdatarapporten

Generelt om ejendomsdatarapporten

En ejendomsdatarapport bestilles efter fremsøgning af en given ejendom. Derefter henter systemet bag ejendomsdatarapporten oplysninger i offentlige registre om den pågældende ejendom. Enkelte oplysninger hentes hos kommunen. Med en oplysning menes et svar på et spørgsmål og evt. et bilag. De hentede oplysninger præsenteres i ejendomsdatarapporten og en række bilag. Der kan læses nærmere om oplysningerne i ejendomsdatarapporten i appendiks på boligejer.dk. Endelig præsenteres et overblik over svarene i ejendomsrapporten. Alle ejendomsdatarapportens elementer kan hentes som dokument i en fil (pdf) til elektronisk visning eller udskrift.

Du får besked pr e-mail, når rapporten er komplet. Det kan tage op til ti dage at få svar vedrørende enkelte oplysninger. I perioden fra rapporten er bestilt, til du modtager besked om, at rapporten er færdig, vil det fremgå af et hentet dokument, at ejendomsdatarapporten er "Underudarbejdelse". Når alle svar er modtaget, vil ejendomsdatarapporten få status som "Færdig" og du kan hente en ny komplet rapport.

Enkelte oplysninger i en ejendomsdatarapport må kun udleveres til ejendommens ejer eller en person, der har fået samtykke fra ejeren. Der kan derfor være oplysninger, som ikke fremgår af ejendomsdatarapporten.

[Link til Appendix](#)

Om resuméet

Dette dokument indeholder et resumé af svarene i ejendomsdatarapporten. De uddybende, detaljerede svar findes i rapporten. Nedenfor kan du se en liste over de bilag, der kan hentes. Bagerst i resuméet er der en kort beskrivelse af de enkelte oplysninger. Yderligere uddybende oplysninger og kontaktoplysninger til relevante myndigheder findes i Appendix.

- Vejforsyningskort
 - Energimaerkning_1436874_311688285
 - BBR-meddelelse - Favrskov
 - Jordforureningsattest_13f_Vejerslev By, Vejerslev_50ed2255-ff77-4469-8ebd-d2a775bbe0e8
 - Jordforureningsattest_13k_Vejerslev By, Vejerslev_3c834fa7-7072-4986-b9be-171d5c307d07
-

Ordforklaring - ejendomsoplysninger

Medlemskab af spildevandsforsyning

-

Grundvand - Drikkevandsinteresser

Oplysningen viser, om ejendommen er beliggende indenfor et drikkevandsområde. Afhængig af drikkevandsområdets kategorisering kan der være begrænsninger for anvendelse af arealerne på ejendommen.

Påbud vedr. spildevandsforhold på ejendommen

-

Aktuel vandforsyning

Her oplyses hvilken form for vandforsyning ejendommen er tilkøbt, fx alment eller privat alment vandforsyningsanlæg.

Påbud/dispensationer/anbefalinger vedr. vandindvindingsanlæg/-boringer på ejendommen

Kommunalbestyrelsen indberetter oplysninger af betydning for ejendomshandler med henblik på offentliggørelse og videregivelse af visse oplysninger på vandforsyningslovens område til den fælles offentlige database for geologi, grund- og drikkevand, Jupiter.

Grundvand - Følsomme indvindingsområder

Oplysningen er etableret for at beskytte drikkevandet nitrat- og sprøjemiddelfølsomme indvindingsområder. Hvis ejendommen er beliggende indenfor et følsomt indvindingsområde, kan der være begrænsninger for anvendelse af arealerne på ejendommen.

Aktuelle afløbsforhold

Her oplyses hvordan spildevand og regnvand bortledes fra ejendommen.

Tilladelser vedr. spildevandsforhold på ejendommen

-

Fredskov

Når en skov er fredskovspligtig, betyder det, at den, der ejer skovarealet, til enhver tid har pligt til at anvende det til skovbrugsformål. Med fredskovspligten følger desuden en række regler, der tilsammen sikrer den langsigtede skovdyrkning.

Majoratsskov

Majoratsskov er i følge skovloven arealer, der skal holdes under én ejer. Skovmyndigheden (miljøstyrelsens lokale enhed) kan give tilladelse til at ophæve majoratsskov noteringen på hele eller dele af skoven.

Landbrugspligt

Der er som udgangspunkt landbrugspligt på alle ejendomme, der er over 2 ha (20.000 m²). Når en ejendom er noteret med landbrugspligt, er den omfattet af landbrugslovens regler. Det betyder, at der gælder særlige regler for disse ejendomme f.eks. ved køb og salg. Der er ikke noget krav om, at en ejendom med landbrugspligt skal anvendes til landbrug eller lignende.

Internationale naturbeskyttelsesområder

Internationale beskyttelsesområder er opdelt i hhv. Ramsarområder, Fuglebeskyttelsesområder og Habitatområder. Hvis ejendommen er beliggende indenfor et område med internationale beskyttelsesområder, kan der være begrænsninger for anvendelse af arealerne på ejendommen.

Beskyttet natur

Beskyttet natur kan være beskyttede naturtyper eller vandløb jf. naturbeskyttelsesloven § 3. Hvis ejendommen er beliggende indenfor et område med beskyttet natur, kan der være begrænsninger for anvendelse af arealerne på ejendommen.

Spildevandsplaner

Kommunernes spildevandsplaner udarbejdes for at give en samlet oversigt over den eksisterende og planlagte spildevandshåndtering i de enkelte kommuner.

Varmeforsyning

Oplysningen angiver, hvilken forsyningsform, der er til rådighed for området. Det kan fx være naturgas eller fjernvarme. Desuden oplyses om eventuel tilslutningspligt/forblivelsespligt til en forsyningsform samt om eventuelle forbud mod visse opvarmningstyper (typisk el).

Kommuneplaner

Kommuneplanen omfatter en periode på 12 år og fastlægger de overordnede mål og retningslinjer for den enkelte kommunes udvikling. Den udgør rammen for udarbejdelse af lokalplaner og er grundlag for behandling af en række sager, herunder den konkrete administration i det åbne land og ansøgninger om byggetilladelse.

Vejforsyning

Der leveres kort for området omkring ejendommen. Kortet viser med farveremarkering de veje, som vejmyndigheden har registreret som værende hhv. offentlige, privat fællesveje eller private/almene veje. Status for veje uden farveremarkering er ikke oplyst. Kontakt kommunen for oplysninger om disse.

Varmeplaner

I kommunens varmeplan fastlægges områder, der forventes at blive fjernvarmeforsynet (kollektiv varmforsyning), herunder en forventet tidshorizont herfor, samt områder, der fremover forventes individuelt forsynet med vedvarende energi (ingen kollektiv varmforsyning).

Hovedstadsområdets transportkorridorer

Transportkorridorerne i hovedstadsområdet er arealer, der er reserveret til fremtidige motorveje og baner m.m. De er en del af den overordnede fysiske planlægning og har hjemmel i planloven. Det betyder, at de respektive grundejere ikke får erstatning for de begrænsninger, de får pålagt i denne sammenhæng. Hovedstadsområdet omfatter i denne forbindelse kommunerne i Region Hovedstaden, bortset fra Bornholms Regionskommune, samt Greve, Køge, Lejre, Roskilde, Solrød og Stevns kommuner.

Landzonetilladelser

En landzonetilladelse udstedes af kommunen. Den kræves som udgangspunkt for, at man i landzone må opføre nyt byggeri eller foretage udstykning eller ændring i anvendelsen af bestående bebyggelse og ubebyggede arealer.

Vejdirektoratets projekter

Der leveres kort for området omkring ejendommen. Kortet viser med farvemarkering om ejendommen er beliggende indenfor et vejforsyningsprojekt, som vejmyndigheden enten undersøger, planlægger eller er ved at anlægge. Eksisterer der ingen vejforsyningsprojekter nær ejendommen vil der ikke udarbejdes et bilag.

Lokalplaner

Grundejerne må ikke bygge nyt, ændre anvendelse osv. i strid med en lokalplan. Kommunalbestyrelsen kan – efter nabo høring – dispensere fra en lokalplan, hvis dispensationen ikke er i strid med principperne i planen.

Landsplandirektiv "Udviklingsområder"

Inden for et udviklingsområde i kystnærhedszonen har en kommune mulighed for at inddrage nye arealer i byzone og planlægge for anlæg i landzone, uden en særlig planlægningsmæssig eller funktionel begrundelse for kystnær lokalisering efter reglen i planlovens § 5 a, stk. 1, nr. 1. I et udviklingsområde er landzonereglerne mere lempelige end i den øvrige kystnærhedszone.

Zonestatus

Zonestatus kan være landzone, byzone eller sommerhusområde. Afhængig af zonestatus kan der være forskellige bestemmelser for anvendelse af ejendommen. I landzone skal der fx søges om landzonetilladelse ved større byggeri, mens der i byzone ofte er lokalplaner, der fastsætter regler om bebyggelse og anvendelse af arealer.

Landsplandirektiv "Baltic Pipe"

Baltic Pipe er en ny gastransmissionsledning, der vil sikre forsyningsikkerheden for naturgas i Danmark. Desuden vil gastransmissionsledningen få forbindelse til gasfelter i Nordsøen og gastransmissionsnettet i Polen.

Råstofplaner

Råstofplanen gælder i 12 år og revideres hver fjerde år. Råstofplanen fastlægger, hvor der i regionen kan gives tilladelse til at indvinde naturgivne råstoffer – dvs. sand, grus, sten, kvartssand, ler, moler, plastisk ler, tørv og kalk.

Ejendoms- og grundværdi

Ved vurderingen af en ejendom fastsættes den forventelige kontantværdi i fri handel for en ejendom af den pågældende kategori, under hensyn til alder, størrelse, beliggenhed og øvrige karakteristika. Vurderingen kan afvige fra en faktisk konstateret handelspris for ejendommen. Vurderingen foretages på grundlag af de priser i fri handel, der er konstateret for sammenlignelige ejendomme (reference ejendomme) og for den pågældende ejendom selv på vurderingstidspunktet. Vurderingen foretages også på baggrund af øvrige markedsindikatorer af væsentlig betydning for vurderingen. Ejendoms- og grundværdien danner grundlaget for de statslige og kommunale ejendomsskatter.

Energimærkning

Et energimærke er en vurdering af en bygnings energimæssige tilstand. En bolig, der sælges, skal have et gyldigt energimærke udarbejdet af en energikonsulent.

Byggeskadeforsikring

Siden 1. april 2008 har professionelle bygherrer været forpligtet til at tegne en byggeskadeforsikring i forbindelse med nybyggeri af private helårsboliger. Forsikringspligten gælder fra 1. juli 2012 i nogle tilfælde også, når der etableres nye boligenheder i eksisterende byggeri. Hvis ejendommen er omfattet af byggeskadeforsikring, vil der være en eftersynsrapport for hhv. 1-års og 5-års eftersyn.

Byggesag

En byggesag vedrører nybyggeri, til/ombygning, ændret anvendelse eller nedrivning (hel eller delvis). Kommunen registrerer oplysninger om byggesagen i Bygnings- og Boligregistret (BBR), fx om byggeriets omfang, anmeldelse/ansøgning, tilladelser, påbegyndelse og fuldførelse. Visse byggesagstyper registreres ikke i BBR.

Elinstallationsrapport

En elinstallationsrapport er resultatet af en autoriseret elinstallatørvirksomheds gennemgang af bygningens elinstallationer under huseftersynsordningen. Rapporten giver en professionel og objektiv gennemgang af elinstallationernes tilstand.

Flexboligtilladelse

En flexboligtilladelse udstedes af kommunen. En flexboligtilladelse giver ejeren af en helårsbolig mulighed for at benytte sin helårsbolig som ferie- og fritidsbolig, med ret til senere at vende tilbage til at benytte boligen til helårsbeboelse uden krav om landzonetilladelse. Flexboligtilladelsen følger huset og ikke kun dig som ejer.

Tilstandsrapport

En tilstandsrapport er resultatet af en bygningsgennemgang foretaget af en beskikket bygningssagkyndig. Tilstandsrapporten er en samlet skriftlig vurdering af en boligs synlige skader og tegn på skader.

Olietanke

Kommunen registrerer oplysninger om olietanke i Bygnings- og boligregisteret (BBR). Oplysningerne stammer typisk fra den af ejer eller bruger indsendte tankattest. Det bemærkes at olietankens registrering i BBR ikke i sig selv er en garanti for at tanken er lovlig. Der vises ikke oplysninger om tanke, der er fjernet fra ejendommen.

Fredede bygninger

Der er ca. 7.100 fredede bygninger i Danmark. Det er bygninger, som har væsentlig kulturhistorisk og/eller arkitektonisk værdi. Alle fredede bygninger er fredet både udvendigt og indvendigt, og der skal søges om tilladelse hos Slots- og Kulturstyrelsen til alle bygningsarbejder, som går ud over almindelig vedligeholdelse.

BBR-meddelelsen

BBR-meddelelsen viser de oplysninger, kommunen har registreret om en ejendom i Bygnings- og Boligregisteret (BBR). Oplysningerne på BBR-meddelelsen er et udtryk for de faktiske forhold på ejendommen, også selvom de ikke nødvendigvis er lovlige. Ansvar for oplysningernes rigtighed på BBR-meddelelsen ligger hos ejeren af ejendommen.

Områdeklassificering

Områdeklassificeringen inddeles i tre klasser; "Analysefrit område (Kategori 1)", "Analysefrit område (Kategori 2)" og "Område med krav om analyser". Byzoneområder klassificeres som udgangspunkt som lettere forurenede. Områdeklassificeringen er dog ikke nødvendigvis altid sammenfaldende med byzonen. Hvis ejendommen er omfattet af områdeklassificering, kan der være anmeldeligt ved større jordflytning.

Jordforureningsattest

Danmarks Miljøportals jordforureningsattest viser oplysninger om jordforurening for matriklen. Attesterne dannes ud fra regionernes og kommunernes oplysninger om jordforurening.

Kortlagt jordforurening

Kortlagt jordforurening kan være betegnet som kortlagt på hhv. vidensniveau 1 (V1) og/eller vidensniveau 2 (V2) i henhold til lov om forurenede jord. Oplysningen fremgår også af jordforureningsattesten.

Påbud iht. jordforureningsloven

Her kan du se, om kommunen har udstedt påbud på ejendommen efter reglerne i lov om forurenede jord. Der oplyses om påbud efter §§ 9(2), 10, 44(2), 48, 72a, jf. § 7, nr. 1 i bekendtgørelse om indberetning af jordforureningsdata.

Skovbyggelinjer

Skovbyggelinjen er en zone på 300 m omkring skove. Skovbyggelinjen gælder for alle offentlige skove og for private skove med et sammenhængende areal på mindst 20 ha. Inden for byggelinjen er der forbud mod at bygge.

Kirkebyggelinjer

Kirkebyggelinjen er en 300 m beskyttelseszone målt fra kirkebygningen. Den skal sikre, at der ikke opføres bebyggelse over 8,5 m, som virker skæmmende på kirken.

Beskyttede sten- og jorddiger

Oplysningen omfatter sten- og jorddiger, som er beskyttet mod tilstandsændringer, jf. museumsloven. Oplysningen er vejledende og må derfor ikke anvendes til at afgøre, om der er beskyttede diger i et område.

Sø- og åbeskyttelseslinjer

Sø- og åbeskyttelseslinjen har til formål at sikre søer og åer som værdifulde landskabselementer og som levesteder for dyre- og planteliv forløber der en sø- eller åbeskyttelseslinje på 150 m fra visse søer og vandløb. Inden for beskyttelseslinjen er der generelt forbud mod ændringer, dvs. at der ikke må placeres bebyggelse, foretages ændringer i terrænet, beplantningen o.l.

Fredede fortidsminder og fortidsmindebeskyttelseslinjer

Vedr. fredningsstatus: A = Fredet før 1937. B = Fredet 1937 eller senere. C = Ikke fredningsværdig 1937-56. D = Ikke fredet eller afløst før 2009. U = -

Klitfredningslinje

Klitfredningslinjen er en beskyttelseszone som ligger i åbne landskaber typisk 300 m fra kysten og i bebyggede områder typisk 100 m eller mindre fra kysten. Beskyttelseszone findes næsten udelukkende langs den jyske vestkyst ved Skagerrak og Vesterhavet. Det er ikke tilladt at ændre tilstanden af klitfredede arealer eller at udøve aktiviteter, der kan føre til øget risiko for sandflugt.

Strandbeskyttelseslinje

I åbne landskaber ligger strandbeskyttelseslinjen typisk 300 m fra kysten. I bebyggede områder typisk 100 m eller mindre fra kysten. Inden for en strandbeskyttelseslinje må der blandt andet ikke placeres bebyggelse som fx bygninger, skure, campingvogne og master eller foretages ændringer i terrænet, tilplantning eller hegning.





KØBERVEJLEDNING - TVANGSAUKTION OVER FAST EJENDOM

1. Salgsopstilling.

Salgsopstillingen er auktionens vigtigste dokument. Den skal indeholde oplysning om salgsvilkårene og andre væsentlige forhold.

Salgsvilkårene er justitsministeriets auktionsvilkår, der findes i salgsopstillingen. Eventuelle fravigelser meddeles på auktionsmødet.

Salgsopstillingen udfærdiges af den, der har anmodet om auktionen (rekvirenten) eller dennes advokat.

Salgsopstillingen kan ses på eller downloades fra internettet, hvor der annonceres og informeres om tvangsauktioner. Retterne tilbyder gratis wifi.

2. Købesummen

Den samlede købesum består af budsummen med tillæg af størstebeløbet. Størstebeløbet er det beløb, der skal betales ud over budsummen, og består af fortrinsberettigede krav og sagsomkostninger. Størstebeløbet oplyses under auktionen. Beløbet er anslået i salgsopstillingen. Derudover skal en køber betale en auktionsafgift på 1.500 kr. Hertil kommer udgifter til tinglysning.

3. Budgivningen

Alle kan byde på en tvangsauktion.

Når man byder, skal man oplyse, hvem man byder for.

Byder man for andre, skal man medbringe skriftlig original fuldmagt.

Byder man for et selskab eller lignende, skal man medbringe en aktuel tegningsudskrift.

Det er ikke muligt at byde skriftligt eller via elektroniske medier.

Fogedretten kan kræve, at man straks sandsynliggør, at man kan opfylde sit bud. Bud på auktion er bindende.

Bud på 1. auktion er bindende i 6 uger, hvis der skal holdes ny auktion.

4. Sikkerhed

Højstbydende skal stille sikkerhed for auktionsvilkårenes opfyldelse.

Sikkerheden udgør:

- dækkede restancer (salgsopstillingen kolonne 3)
- ¼ af de dækkede hæftelser, der kan kræves udbetalt (salgsopstillingens kolonne 4) og
- størstebeløbet

I salgsopstillingen findes en foreløbig beregning. Det nøjagtige beløb afhænger af budets størrelse og kan derfor først beregnes efter budgivningen.

Sikkerheden kan kræves stillet straks, når budgivningen er sluttet. Man kan ikke indrette sig på, at man kan få mulighed for at gå i banken, kontakte sin advokat eller lignende.

På auktionsmødet vil fogedretten normalt tillade, at højstbydende får en frist på op til 7 dage til at stille sikkerheden, hvis man straks stiller sikkerhed for omkostningerne til et nyt auktionsmøde ("den lille sikkerhed"). Beløbet udgør normalt op til 10.000 kr. og fastsættes af fogedretten under auktionsmødet.

Sikkerhed kan stilles ved:

- kontanter
- bankgaranti (ikke tidsbegrænset eller betinget)
- advokatindeståelse (kun hvis rettighedshaverne accepterer dette)
- "Den lille sikkerhed" kan stilles ved MobilePay

Sikkerhed kan ikke stilles ved Dankort/hævekort, lånebevis, dokumentation for nødvendige midler på bankkonto, udenlandsk valuta o.lign.

Vær opmærksom på, at sikkerheden ikke kan bruges til at betale med. Stilles sikkerheden kontant, skal man bruge "dobbelt" likviditet.

Sikkerheden frigives først, når det er dokumenteret, at auktionsvilkårene er opfyldt.

5. Ny auktion

Ejeren og udækkede rettighedshavere kan anmode om ny auktion.

Den, der anmoder om ny auktion, skal stille sikkerhed for omkostningerne herved. Beløbet udgør normalt op til 10.000 kr.

Udækkede rettighedshavere og ejeren kan indgå en hammerslagsaftale. En hammerslagsaftale er en aftale om, at den ny auktion kan tilbagekaldes af den, som har anmodet om ny auktion. Konsekvensen er, at ejendommen sælges til højstbydende på 1. auktion, og at ny auktion ikke afholdes.

6. Råderet over ejendommen

En køber får først rådighed over ejendommen, når fogedretten har modtaget hele sikkerhedsstillelsen for auktionsvilkårenes opfyldelse.

Skal der holdes ny auktion, får køberen først rådighed over ejendommen, når den ny auktion har været afholdt.

En køber skal forrente den dækkede gæld fra tidspunktet for første auktion.

7. Auktionsskøde

Via www.tinglysning.dk kan køber selv oprette et auktionsskøde, når auktionsafgiften og eventuel moms er betalt. Køber skal vedhæfte en udskrift af auktionsbogen og samtykkeerklæringer fra samtlige, dækkede rettighedshavere i kolonneopstillingen og alle de rettighedshavere, der har beløb til gode ud over auktionsbuddet - det, der kaldes størstebeløbet. Ingen af dokumenterne må indeholde oplysninger om personnumre.

Køber skal orientere fogedretten, når et digitalt skøde er klar til underskrift og i den forbindelse oplyse under hvilket navn, dokumentet kan søges frem.

Hvis ejendommen skal videresælges, sparer man tinglysningsafgift ved at oprette et transportskøde, hvorved retten til at få udstedt auktionsskøde overdrages. Transportskødet skal også vedhæftes sammen med de andre dokumenter.

Køber skal selv sørge for at få tinglyst auktionsskødet og at anmode Tinglysningsretten om at slette helt eller delvist udækkede hæftelser.

Du kan læse mere om digitale auktionsskøder [her](#)

Køber skal endvidere betale en tinglysningsafgift. Se tinglysningsafgiftsloven og SKAT.dk - tinglysningsafgiftsvejledningen.



Endelig adkomst på landbrugsejendomme erhvervet på tvangsauktion

Ved erhvervelse af en landbrugsejendom på tvangsauktion er landbrugslovens regler gældende.

Efter tvangsauktionsvilkårenes pkt. 9, skal du som køber tage skøde på ejendommen inden 1 år efter auktionen.

Tvangsauktionsvilkår

9. Auktionsskøde

Når køberen godtgør, at auktionsvilkårene er opfyldt, kan han kræve, at fogeden udsteder auktionsskøde til ham. Køberen skal tage skøde på ejendommen inden 1 år efter auktionen.

Når du køber en landbrugsejendom på tvangsauktion, skal du yderligere være opmærksom på, at landbrugslovens regler gælder.

Er du almindelig køber:

Såfremt du ikke er en ufyldstgjort pant- eller udlægshaver¹ gælder landbrugslovens almindelige erhvervelsesbetingelser.

Det følger af landbrugslovens² § 40, stk. 1:

§ 40. Tilladelse eller dispensation til at erhverve adkomst på en landbrugsejendom i landzone eller til forpagtning af en landbrugsejendom skal søges inden 4 uger efter, at der er indgået aftale om køb eller forpagtning, medmindre ministeren for fødevarer, landbrug og fiskeri efter ansøgning i det enkelte tilfælde beslutter at forlænge fristen.

Køb såvel på frivillig auktion som på tvangsauktion er omfattet af hovedreglen i landbrugslovens § 40, hvilken giver dig en 4-ugers frist efter tidspunktet for hammerslaget til at søge om tilladelse til erhvervelse af landbrugsejendommen.

Dette gør du ved at udfylde et erklæringsskema, som kan findes på Landbrugsstyrelsens hjemmeside, lbst.dk. Her skal du som erhverver erklære at ville opfylde den 10 årige bopælspligt inden 6 måneder fra erhvervelsen, hvilket er tidspunktet for hammerslaget.

Ved personers erhvervelse, kan bopælspligten opfyldes ved, at erhververen tager fast bopæl på den pågældende landbrugsejendom eller på en anden landbrugsejendom, som erhververen eller dennes ægtefælle eller samlever ejer eller er medejer af³.

Bopælspligten kan også opfyldes ved, at en anden person end erhververen tager fast bopæl på ejendommen eller på en anden landbrugsejendom, som erhververen er ejer eller medejer af⁴. I dette tilfælde skal der medsendes en kopi af lejekontrakten eller anden aftale om fast bopæl på den pågældende ejendom. Aftalen skal være underskrevet af begge parter.

¹ Definition ufyldstgjort panthaver: En pant- eller udlægshaver i fast ejendom, der overtager ejendommen på tvangsauktion for et bud, som ikke dækker hans fordring fuldt ud.

² Lovbekendtgørelse nr. 27 af 4. januar 2017 af lov om landbrugsejendomme.

³ Jf. landbrugslovens § 8, stk. 1.

⁴ Jf. landbrugslovens § 8, stk. 2.

Ved virksomheders erhvervelse⁵ kan bopælspligten kun opfyldes ved udlejning. Her skal lejer tage fast bopæl på landbrugsejendommen eller en anden landbrugsejendom, som virksomheden ejer.

Du skal søge Landbrugsstyrelsen om dispensation fra bopælspligten, hvis det ikke er muligt at opfylde den i tide⁶.

Der skal tinglyses endelig adkomst på landbrugsejendommen, inden 1 år efter at der er indgået bindende aftale om erhvervelsen⁷.

Vi kan give dig et afhændelsespåbud

Hvis du ikke søger om tilladelse til at erhverve adkomst på landbrugsejendommen inden 4 uger efter tidspunktet for hammerslaget, kan vi give dig et afhændelsespåbud, fordi du ikke opfylder landbrugslovens betingelser for at eje landbrugsejendommen⁸.

Er du ufyldstgjort pant- eller udlægshaver:

Hvis du er en ufyldstgjort pant- eller udlægshaver, er du omfattet af en undtagelsesbestemmelse fra hovedreglerne om, at man skal søge om tilladelse til adkomst inden 4 uger efter tidspunktet for hammerslaget og tinglysning af endelig adkomst 1 år herefter.

Det følger af landbrugslovens⁹ § 42:

§ 42. En landbrugsejendom i landzone, der er overtaget på auktion eller til brugeligt pant, skal inden 1 år fra overtagelsesdagen sælges til en person, en fond eller et selskab m.v. i overensstemmelse med lovens regler, medmindre erhververen selv opfylder betingelserne for at erhverve adkomst på ejendommen eller brugspante-forholdet ophører. Miljø- og fødevareministeren kan dog forlænge fristen.

Karnov kommentar (237) til § 42:

Selv om det ikke fremgår af ordlyden, gælder bestemmelsen alene tvangsauktion, hvor erhververen er en ufyldstgjort pant- eller udlægshaver. Andre tvangsauktionserhververe samt erhververe ved frivillig auktion omfattes af landbrugslovens § 40. Se kommentaren side 732 ff.

Landbrugslovscirkulære nr. 114 af 11. juli 1995

§ 98. Bestemmelsen i lovens § 25 [nuværende § 42] om overtagelse ved auktion gælder alene tvangsauktion og omfatter alene erhververe, der er ufyldstgjorte pant- eller udlægshavere, samt panthavere, der tager den pantsatte ejendom til brugelighed.

Stk. 2. Der kan normalt meddeles op til 1 års forlængelse ud over den i lovens § 25 fastsatte frist på 1 år, når forholdene taler for det. Fristen kan under særlige omstændigheder forlænges yderligere.

Landbrugslovens § 42 gælder derfor alene for erhvervelser på tvangsauktion, og er alene gældende for ufyldstgjorte pant- eller udlægshavere i ejendommen.

Du har derfor, som en ufyldstgjort pante- eller udlægshaver, 1 år fra tidspunktet for hammerslaget til at videresælge landbrugsejendommen eller til selv af få tinglyst endelig adkomst på landbrugsejendommen.

Udgangspunktet er derfor, at hvis du ikke kan videresælge landbrugsejendommen inden for det år, som landbrugslovens § 42 giver dig som ufyldstgjort pante- eller udlægshaver, da må du sikre endelig adkomst på ejendommen.

Hvis der foreligger særlige forhold kan denne frist på 1 år dog forlænges¹⁰.

⁵ Jf. landbrugslovens §§ 20-21.

⁶ Jf. regelbekendtgørelsens § 9, stk. 2 (Bekendtgørelse nr. 1427 af 16. december 2014 af bekendtgørelse om reglerne i lov om landbrugsejendomme).

⁷ Jf. landbrugslovens § 43.

⁸ Jf. landbrugslovens § 41, stk. 1.

⁹ Lovbekendtgørelse nr. 27 af 4. januar 2017 af lov om landbrugsejendomme.

¹⁰ Jf. landbrugslovens § 42, sidste pkt.

Hvis du vil søge om fristforlængelse, skal du fremsende oplysninger om, hvilke salgsbestræbelser der har været for landbrugsejendommen, herunder prisudviklingen i salgsperioden, hvor mange interesserede købere, der har været, om der er skiftet mægler undervejs osv. Ud fra de fremsendte oplysninger vil vi foretage en konkret vurdering af, hvorvidt der kan gives en fristforlængelse.

Har du spørgsmål?

Du er velkommen til at kontakte Landbrugsstyrelsen på tlf. 33 95 80 00 eller landbrugsloven@lbt.dk, hvis du har spørgsmål i forbindelse med et køb af en landbrugsejendom på tvangsauktion.

Med venlig hilsen

f. Palle Graversgaard
Enhedschef
Jordfordeling & Landbrugslov
Landbrugsstyrelsen

Ann Raundrup Jensen
Fuldmægtig
Jordfordeling & Landbrugslov
Landbrugsstyrelsen

Bekendtgørelse 1978-12-15 nr. 652 om tvangsauktionsvilkår

(fast ejendom).

som ændret ved bkg 1982-03-31 nr. 121, bkg 1989-12-18 nr. 866, bkg 1990-12-21 nr. 896, bkg 2003-06-17 nr. 519, bkg 2016-02-26 nr. 185 og bkg 2020-03-26 nr. 316

I medfør af § 570, stk. 1, i lov om rettens pleje, jf. lovbekendtgørelse nr. 938 af 10. september 2019, fastsættes:

§ 1. Tvangsauktion over fast ejendom skal afholdes på justitsministeriets tvangsauktionsvilkår, jf. bilaget til bekendtgørelsen.

§ 2. Bekendtgørelsen træder i kraft den 1. januar 1979 og får virkning for tvangsauktioner, der afholdes i henhold til anmodninger indgivet til fogedretten efter den 1. januar 1979.

BILAG

Tvangsauktionsvilkår (fast ejendom)

1. Auktionen omfatter

a. Auktionen omfatter ejendommen med eventuelle bygninger og - hvis fogedretten ikke tilkendegiver andet - driftsinventar og driftsmateriel, derunder maskiner og tekniske anlæg af enhver art, der hører til ejendommen, og ved landbrugsejendomme tillige ejendommens besætning, gødning, afgrøder mv.

Ejendommen mv. sælges, som den er ved auktionen med de rettigheder og forpligtelser, hvormed den tilhører den nuværende ejer.

b. Hvis ejendommen eller en del af denne er udlejet, kan køber efter ejendommens overtagelse kræve den leje, der ikke er betalt på auktionstidspunktet.

Køberen kan ikke gøre krav på forudbetalt leje, der er omfattet af tinglysningslovens § 3, stk. 2.

2. Salgsopstilling

Ejendommen og det tilbehør, der følger med, beskrives i en særlig salgsopstilling. Salgsopstillingen indeholder oplysning om ejendommens hæftelser og byrder og oplyser endvidere om andre forhold vedrørende ejendommen og auktionen, som må antages at være af væsentlig betydning for køber, herunder ejendommens og eventuelt medfølgende løsøres momsmæssige behandling.

Salgsopstillingen udleveres på fogedrettens kontor.

3. Servitutter mv.

Fogedretten angiver under auktionen, i hvilket omfang de bydende ud over auktionsbudet skal overtage eller opfylde servitutter, brugsrettigheder, aftægts-, livrente- eller lignende forpligtelser.

4. Auktionsbudet mv.

Enhver kan byde på auktionen, men fogedretten kan forlange, at en bydende straks sandsynliggør, at han kan opfylde sit bud.

Er der tale om et momspligtigt salg, skal det endelige bud, som antages, tillægges moms

Minimum for overbudene fastsættes af fogedretten.

Ejendommen sælges til den højstbydende, hvis dennes bud antages (se pkt. 7), medmindre det besluttet, at en ny auktion skal afholdes.

Enhver, der har afgivet bud på første auktion, er bundet af sit bud, indtil auktionen er sluttet. Meddeles der i henhold til pkt. 7 udsættelse med henblik på tilvejebringelse af sikkerhed, gælder bundetheden, indtil sikkerheden er stillet. Skal der afholdes ny auktion i henhold til retsplejelovens § 576, er samtlige bydende på første auktion bundet indtil slutningen af den nye auktion, dog højst i 6 uger efter første auktion. På den nye auktion er kun det bud bindende, der får hammerslag.

5. Ejendommens overtagelse

Køberen overtager straks ejendommen. Har køberen fået udsættelse til at stille sikkerhed for opfyldelse af auktionsvilkårene, overtages ejendommen dog først, når sikkerheden er stillet.

Køberen sørger selv for - om nødvendigt ad retslig vej - at blive indsat i besiddelsen af det solgte.

Fra det tidspunkt, køberen skal overtage ejendommen, henligger den for hans regning og risiko i enhver henseende.

6. Køberens forpligtelser

A. Opfyldelse af auktionsbudet

Auktionsbudet anvendes, så langt det rækker, til dækning af hæftelserne i prioritetsordenen. Hæftelsernes nøjagtige størrelse oplyses under auktionen.

Auktionsbudet opfyldes således:

a. Køberen *overtager* de hæftelser, der ikke kan kræves udbetalt. Overtagelsen er dog betinget af, at restancer og eventuelle særlige afdrag betales inden 4 uger efter auktionens slutning.

b. Køberen *betaler* de hæftelser, der kan kræves udbetalt.

Beløb, der skal betales efter pkt. b, betales inden 6 måneder efter auktionens slutning.

Eventuel kursgevinst ved indfrielse af lånene tilfalder køberen, ligesom han bærer eventuelt kurstab samt tab ved, at kontantlån med særlige indfrielsesvilkår må indfries med et større beløb end lånets kontante pålydende.

Andele i reserve- og administrationsfonde tilfalder køberen, når der bliver fuld dækning til de pågældende lån.

Pantegælden forrentes fra datoen for den første auktion med den rente, der tilkommer hver enkelt panthaver. Er der tale om en indekspanteret, beregnes renten på grundlag af restgælden som reguleret ved sidste ordinære indeksregulering.

Overstiger auktionsbuddet, hvad der kræves til dækning af panthaverne, tilfalder det overskydende beløb den hidtidige ejer af ejendommen. Er ejendommen omfattet af § 83 a, stk. 1, i lov om friplejeboliger, tilfalder den del af auktionsbuddet, der overstiger, hvad der kræves til dækning af panthaverne med tillæg af friplejeboligleverandørens eget kapitalindskud, Landsbyggefonden. Køberen betaler et eventuelt overskydende beløb til Landsbyggefonden. Overskydende beløb forrentes med en årlig

rente, der svarer til den fastsatte referencesats med et tillæg på 7 pct. Som referencesats anses den officielle udlånsrente, som Nationalbanken har fastsat henholdsvis pr. den 1. januar og den 1. juli det pågældende år.

B. Beløb, der skal betales ud over auktionsbudet

Under auktionen oplyses arten og størrelsen af de omkostninger, som køberen skal betale ud over auktionsbudet. Det samme gælder skatter, afgifter, byrder, hæftelser og andre pligter, som køberen skal betale eller overtage ud over auktionsbudet.

På auktionen oplyses et størsteløb for, hvad der skal *betales*, og hvilke krav og pligter, der kan *overtages*.

Af krav, der typisk skal udredes eller overtages ud over auktionsbudet, kan særligt nævnes:

- Auktionsrekvirentens udlægsomkostninger og omkostninger ved gennemførelse af auktionen, herunder salær til advokat samt honorar til en af fogedretten antaget sagkyndig.
- Salær og rejseomkostninger til repræsentanter for de andre i ejendommen berettigede.

Vedrørende a og b er det en betingelse, at de pågældende rettighedshavere får andel i auktionsbudet. Ved delvis dækning nedsættes salærkravet forholdsmæssigt.

Er auktionen rekvireret af et konkursbo eller et dødsbo, hvori gælden ikke er vedgået, betales dog altid fuldt rekvirent-salær.

- Ejendomsskatteestancer.
- Brandforsikringsbidrag.
- Gade-, vej- og fortovsbidrag.
- Ophævet.
- Ophævet.
- Brugspanthavers underskud efter afholdelse af nødvendige udgifter ved bestyrelse, drift og vedligeholdelse mv. af ejendommen. Overskud afskrives i brugspanthaverens fordring og derefter i den i øvrigt bedst berettigedes fordring.
- Nødvendige udgifter til ejendommens bestyrelse, drift og vedligeholdelse mv., som er afholdt af auktionsrekvirenten, selv om ejendommen ikke har været taget til brugeligt pant.
- Krav, der i henhold til lejelovgivningen, brandsikringslovgivningen og bygningslovgivningen er gældende mod enhver uden tinglysning.

Beløb, der skal betales ud over auktionsbudet, udredes inden 4 uger efter auktionens slutning til rette vedkommende.

C. Afgifter mv. til det offentlige i anledning af auktionen

- Fogedrettens udgifter.
- Auktionsafgift.
- Moms af budsummen og størsteløbet, hvis der er tale om et helt eller delvist momspligtigt salg.

De under a, b og c nævnte udgifter mv. betales ved auktionens slutning.

7. Køberens sikkerhedsstillelse

Efter hammerslaget skal køberen straks over for fogedretten stille sikkerhed for opfyldelse af auktionsvilkårene.

Sikkerheden kan stilles ved deponering af penge eller børsnoterede værdipapirer, ved bankgaranti eller på anden måde, som godkendes af fogedretten.

Sikkerhedens størrelse skal svare til:

- Restancer mv., jf. pkt 6.A litra a,
- ¼ af de hæftelser, der kan kræves udbetalt, jf. pkt 6.A litra b, og
- størsteløbet, der skal betales ud over auktionsbudet, jf. pkt 6.B.

Sikkerheden kan dog hverken være mindre end et års renteudgift af de overtagne prioriteter eller mindre end værdien af det tilbehør, der medfølger ejendommen, med tillæg af ½ års lejeindtægt, hvis ejendommen helt eller delvis er udlejet. Ved bortforpagtede landbrugsejendomme dog med tillæg af 1 års forpagtningsafgift.

Enhver, der opnår dækning ved auktionen, kan for sit vedkommende både før og efter denne give afkald på sikkerhedsstillelse. Gives der afkald fra nogle, men ikke fra alle, kan fogedretten fastsætte en mindre sikkerhedsstillelse end ovenfor nævnt. Sikkerheden kan dog ikke være mindre end 1 års renteudgift af de overtagne prioriteter.

Stilles den krævede sikkerhed ikke, ses der bort fra budet, og hammerslaget annulleres, hvorefter auktionen straks genoptages. Fogedretten kan dog i stedet udsætte auktionen og give højstbydende en frist på ikke over 7 dage til at stille sikkerheden, forudsat at der straks stilles sikkerhed for de omkostninger, der vil være forbundet med afholdelse af nyt auktionsmøde.

8. Køberens misligholdelse

Hvis køberen ikke opfylder auktionsvilkårene, kan enhver, der i anledning af auktionen kan rette krav mod køberen, kræve, at det solgte sættes til en ny og eneste auktion (*misligholdelsesauktion*) for købers risiko, således at køberen skal tilsvare, hvad der måtte bydes mindre på den ny auktion, uden at have krav på, hvad der måtte bydes mere.

I stedet for at kræve misligholdelsesauktion kan enhver, der ikke har givet afkald på sikkerhedsstillelse, kræve, at den af køberen stillede sikkerhed af fogedretten realiseres og fordeles blandt de berettigede i den rækkefølge, de har krav på at blive fyldestgjort. Bringer dette ikke køberens misligholdelse til ophør, kan der herefter kræves afholdt misligholdelsesauktion.

Begæres sikkerheden først realiseret efter afholdelse af misligholdelsesauktion, kan sikkerheden alene benyttes til dækning af det tab, der er opstået ved, at der er budt mindre på misligholdelsesauktionen.

9. Auktionsskøde

Når køberen godtgør, at auktionsvilkårene er opfyldt, kan han kræve, at fogeden udsteder auktionsskøde til ham. Køberen skal tage skøde på ejendommen inden 1 år efter auktionen.

Køberen betaler selv de omkostninger, der måtte være forbundet med udstedelse af skødet, dettes tinglysning, overtagelse af hæftelser samt slettelse af tingbogen af de rettigheder, der ikke opnåede dækning på auktionen.

10. Auktionsvilkårenes fravigelighed

Foranstående vilkår kan ikke fraviges til ugunst for køberen, medmindre auktionen angår en forretnings-, industri-, landbrugs- eller udlejningsejendom. Er ejendommen omfattet af § 83 a, stk. 1, i lov om friplejeboliger, kan vilkårene endvidere ikke fraviges til ugunst for Landsbyggefonden.

11. Særlige vilkår: - - -

Tingbogsattest



Udskrevet: 10.10.2024 09:56:02

Ejendom:

Adresse: Tingvej 29
8881 Thorsø

BFE-nummer: 1436874

Dato: 11.11.1111
Landsejerlav: Vejerslev By, Vejerslev
Matrikelnummer: 0013f
Areal: 13850 m²
Heraf vej: 0 m²

Dato: 11.11.1111
Landsejerlav: Vejerslev By, Vejerslev
Matrikelnummer: 0013k
Areal: 44130 m²
Heraf vej: 0 m²

Samlet areal: 57980 m²
Heraf vej: 0 m²

Hovednotering:

Hovednotering: Landbrugsejendom

Adkomster

Dokument:

Dokumenttype: Skøde
Dato/løbenummer: 03.07.2001-7997-70

Adkomsthavere:

Navn: Ryan Østergaard Pedersen
Cpr-nr.: 110470-****
Ejerandel: 1 / 1

Købesum:

Kontant købesum: 630.000 DKK
Købesum i alt: 630.000 DKK

Dato for overtagelse:

Hæftelser

Dokument:

Dato/løbenummer: 28.10.2013-1004907462
Prioritet: 5
Dokumenttype: Realkreditpantebrev
Hovedstol: 943.000 DKK
Rentesats: 3 %
Låntype: Obligationslån
Særlige lånevilkår: Mulighed for afdragsfrihed

Kreditorer:

Navn: TOTALKREDIT A/S
Cvr-nr.: 21832278

Debitorer:

Navn: Ryan Østergaard Pedersen
Cpr-nr.: 110470-****

Dokument:

Dato/løbenummer: 07.05.2010-1000717501
Prioritet: 6
Dokumenttype: Ejerpantebrev
Hovedstol: 100.000 DKK
Rentesats: 10 %
Særlige lånevilkår: Rentetilpasning

Senest påtegnet:

Dato: 06.11.2013 12:38:43

Kreditorer:

Navn: Ryan Østergaard Pedersen
Cpr-nr.: 110470-****

Debitorer:

Navn: Ryan Østergaard Pedersen
Cpr-nr.: 110470-****

Fuldmagtsbestemmelser:

Fuldmagtshaver:

Navn: Vestjysk Bank
Nordhavns­gade 1
8000 Århus C
Cvr-nr.: 34631328

Underpant:
Dato/løbenummer: 07.05.2010-1000717502
Prioritet: 1
Underpant­beløb: 100.000 DKK
Underpanthavere: Vestjysk Bank
34631328

Servitutter

Dokument:
Dato/løbenummer: 30.06.1933-912076-70
Prioritet: 1
Dokumenttype: Servitut

Akt nr: 70_M_246

Bebyggelse:
Byggelinie

Andet:
Andet

Tillægstekst:
Tillægstekst
Dok om byggelinier mv

Dokument:
Dato/løbenummer: 08.02.1963-342-70
Prioritet: 2
Dokumenttype: Servitut

Også tinglyst på:
Antal: 47
Akt nr: 70_M_178

Tillægstekst:

Tillægstekst
Dok om adgangsbe grænsning mv, Vedr 4A

Dokument:

Dato/løbenummer: 16.10.1980-15842-70
Prioritet: 3
Dokumenttype: Servitut

Tillægstekst:

Tillægstekst
Dok om forsynings-/afløbsledninger mv, Vedr

13K

Dokument:

Dato/løbenummer: 26.01.1994-2989-70
Prioritet: 4
Dokumenttype: Servitut

Senest påtegnet:

Dato: 21.01.2021 11:21:17

Også tinglyst på:

Antal: 1

Akt nr: 70_M_245

Pataløberettiget:

Navn: N1 A/S
Cvr-nr.: 25154150

Tillægstekst:

Tillægstekst
Dok om kabelanlæg

Øvrige oplysninger

Ejendomsvurdering:

Ejendomsværdi:	1.900.000 DKK
Grundværdi:	285.000 DKK
Vurderingsdato:	01.10.2020
Kommunekode:	0710
Ejendomsnummer (BBR-nr.):	015697

Indskannet akt:

Akt nr: 70_S_656