



ADVODAN

**Aalborg**

Mølleå 1

DK 9000 Aalborg

**Brønderslev**

Håndværkervej 1

DK 9700 Brønderslev

T: 96 31 33 00

M: aalborg@advodan.dk

SM: sikkermail9000@advodan.dk

CVR-nr. 19264890

Dato: 25. september 2024

Sagsnr.: 96720/HABJ/TIRA

**Salgsopstilling****Tvangsauktion over ejendommen matr.nr. 150-b Vildmosen, Ajstrup beliggende Luneborgvej 275, 9382 Tylstrup**

J. nr. 96720/HABJ/TIRA

## Indholdsfortegnelse

Salgsopstilling for matr.nr. 150-b Vildmosen, Ajstrup, beliggende Luneborgvej 275, 9382 Tylstrup, i anledning af tvangsauktion torsdag den 7. november 2024 kl. 9.00.

Side:	Bilag:
3-5	Salgsopstilling
6	Rekvirentomkostninger
7	Beregning af sikkerhedsstillelse og afgifter
8-11	Panthaverregnskab og panthaverredøgørelse
12-13	Tillæg f.s.v. angår gældsovertagelse, fortrydelsesret m.v.
14-16	Tillæg med beskrivelse af ejendommen
17-20	Fotos af ejendommen med plantegning
21-70	Ejendomsdatarapport med bilag
71-146	Elinstallationsrapport, tilstandsrapporter og energimærker
147-152	BBR-ejermeddelelse
153-154	Ejendomsbidragsbillet 2024
155	Seneste offentlig vurdering
156	Foreløbig vurdering
157-160	Tingbogsoplysning
161-168	Servitutter
169-173	Opgørelser fra panthavere
174	Opgørelse fra Aalborg kommune
175-176	Opgørelse fra Aalborg Forsyning
177-179	Købervejledning
179-183	Tvangsauktionsvilkår

**Advodan Aalborg A/S**

Mølleå 1, Mølleplads  
9000 Aalborg  
Tlf 96 31 33 00  
Fax 96 31 33 79

**Salgsopstilling**

(købsnøgle)  
til brug for  
tvangsauktion over fast ejendom

As nr.: AS 16-233/2024

Ejendommens matr.nr.:	150-b Vildmosen, Ajstrup
Beliggende:	Luneborgvej 275, 9382 Tylstrup
Tilhørende:	Boet efter Marin David Els v/bobestyrer advokat Hanne Bruun Jacobsen, Advodan Aalborg A/S
Boende:	Mølleå 1, 9000 Aalborg
Auktionstidspunkt:	Torsdag den 7. november 2024 kl. 9.00
Auktionssted:	Retten i Aalborg, Retssal 1, Badehusvej 17, 2. sal, 9000 Aalborg
Rekvirent, hæftelse nr.:	Boet efter Martin David Els v/bobestyrer
Ved advokat:	Hanne Bruun Jacobsen, Advodan Aalborg A/S, Mølleå 1, 9000 Aalborg, J.nr. 96720/tr

**Ejendomsoplysninger**

Ejendomskategori:	Enfamiliehus/parcelhus
Ejendomsværdi pr.	01.10.2020 kr. 890.000. Heraf grundværdi kr. 48.700
Vurdering i h.t. Rpl. § 562	Ingen
Areal iflg. tingbog:	1354 m <sup>2</sup> . Heraf vej 0 m <sup>2</sup>
Forsikringsforhold:	ETU Forsikring, policenr. 548450
Ejendomsskatter og afgifter for året 2024 andrager og omfatter:	Kr. 56,54, jf. vedhæftede ejendomsbidragsbillet.
Forslag til særlige vilkår iflg. auktionsvilkårenes pkt. 11:	Nej.
Beskrivelse (Ejerlejlighedsfordelingstal)	Der henvises til vedlagte tillæg til salgsopstilling med beskrivelse

Byrder, servitutter og lejemål Se vedhæftede tingbogsattest.

<i>Prioritetsopgørelse</i>	1. Fordring	2. Restgæld	3. Restancer	4. Hæftelser
<b>Pant og udlægshavere</b> I kolonnen angives tinglyst beløb, lånetype, rentesats, evt. obligationsrestgæld, særlige pantebrevsklausuler, ejerskifteafdrag m.v.	opgjort pr auktionsdato	på hæftelser, der kan forventes overtaget, med tillæg af uforfaldne renter	og evt. ejerskifteafdrag på hæftelser, der kan forventes overtaget	der kræves indfriet
Transport				
<i>Hæftelse nr. 1.</i> Nykredit Realkredit A/S, tinglyst for opr. kr. 716.000, 4% obligationslån med mulighed for afdragsfrihed. Restgæld pr. 7. november 2024 kr. 636.188,29 Månedlige ydelser udgør ca. kr. 13.814,31.	728.708,94	639.098,68	89.610,26	
I alt ved budsum kr.	728.708,94	639.098,68	89.610,26	
I alt ved budsum kr.				
I alt ved budsum kr.				
I alt ved budsum kr.				
I alt ved budsum kr.				

<i>Afslutningsside</i> <b>Pant og udlægshavere</b> I kolonnen angives tinglyst beløb, lånetype, rentesats, evt. obligationsrestgæld, særlige pantebrevsklausuler, ejerskifteafdrag m.v.	1. Fordring opgjort pr auktionsdato	2. Restgæld på hæftelser, der kan forventes overtaget, med tillæg af uforfaldne renter	3. Restancer og evt. ejerskifteafdrag på hæftelser, der kan forventes overtaget	4. Hæftelser der kræves indfriet
Transport I alt ved budsum kr.	728.708,94	639.098,68	89.610,26	
<i>Hæftelse nr. 2</i> Ejerpantebrev tinglyst for opr. kr. 220.000, rente 10%, underpant sat til Nykredit Bank A/S	48.955,26			48.955,26
<b>A. Total</b>	777.664,20	639.098,68	89.610,26	48.955,26

**B. Størstebeløbet**, der skal betales udover auktionsbudet, jfr. vilkårenes pkt. 6 B: kr. 79.547,34

Heraf kontant at betale inden 4 uger kr. 79.547,34

Gæld der kan overtages  
(Størstebeløb - kontantbeløbet):

Om art og afvikling oplyses:

Det under B anførte størstebeløb fremkommer således:

a. rekvirentens ud-lægs- og auktionsomkostninger (salærer, gebyrer m.v.)	kr.	<b>38.791,82</b>	g. vandafgifter anslået	kr.	
b. rettighedshavernes mødesalærer m.v.	kr.	<b>3.750,00</b>	h. brugspanteunderskud	kr.	<b>32.505,52</b>
De under a og b nævnte beløb er anslået ud fra det under anførte auktionsbud, jfr. nedenfor			i. andet, jfr. specifikation Forbrugsafgifter anslået	kr.	<b>3.000,00</b>
c. ejendomsskatter	kr.		j. krav i h.t. leje eller brand-sikringslovgivning	kr.	
d. brandforsikringsbidrag anslået	kr.	<b>1.500,00</b>			
e. vejbidrag m.v.	kr.				
f. kloakbidrag m.v.	kr.				

**C. Afgifter m.v.** til det offentlige i anledning af auktionen kr. \* den påtrykte tekst på omslagets inderside

Ved et auktionsbud på kr. 890.000 (beregnet efter ejendomsværdi eller sagkyndig vurdering, jfr. retsplejeloven § 562) udgør sikkerhedsstillelsen, jfr. vilkårenes pkt. 7 kr. 209.500.

Denne salgsoptilling er udarbejdet den 26. september 2024 af

**Advodan Aalborg A/S, advokat Hanne Bruun Jacobsen**



ADVODAN

**Aalborg**

Mølleå 1

DK 9000 Aalborg

**Brønderslev**

Håndværkervej 1

DK 9700 Brønderslev

T: 96 31 33 00

M: aalborg@advodan.dk

SM: sikkermail9000@advodan.dk

CVR-nr. 19264890

Dato: 25. september 2024

Sagsnr.: 96720/HABI/TIRA

## Specifikation af rekvirentomkostninger

Auktionsgebyr	kr.	1.500,00	
Gebyr ejendomsdatarapport	kr.	70,00	
Kopiering salgsoptilling - anslået	kr.	375,00	
Kørsel besigtigelse, 2 x 27 km.	kr.	204,66	
Kørsel fremvisning, samme	kr.	204,66	
Annoncering	kr.	<u>5.187,50</u>	
	kr.		<b>7.541,82</b>

### Rekvirentsalær beregnet efter ejendomsvurderingen

Ejendomsværdi	kr.	890.000,00	
25% heraf	kr.	<u>222.500,00</u>	
Beregningsgrundlag	kr.	<u>1.112.500,00</u>	
Grundtakst, rekvirentsalær	kr.	25.000,00	
25% moms	kr.	<u>6.250,00</u>	kr. 31.250,00

**Omkostninger i alt** **kr. 38.791,82**

**Aalborg**

Mølleå 1

DK 9000 Aalborg

**Brønderslev**

Håndværkervej 1

DK 9700 Brønderslev

T: 96 31 33 00

M: aalborg@advodan.dk

SM: sikkermail9000@advodan.dk

CVR-nr. 19264890

Dato: 25. september 2024

Sagsnr.: 96720/HABJ/TIRA

**Sikkerhedsstillelse**

Beregnet ud fra et bud på kr. 890.000, svarende til den offentlige ejendomsværdi

Restancer	kr.	89.610,26
Størstebeløb	kr.	79.547,34
¼ af friværdi	kr.	28.083,95
¼ af hæftelser, der kræves indfriet	kr.	<u>12.238,82</u>
<b>I alt</b>	<b>kr.</b>	<b><u>209.480,37</u></b>

**Afgifter i anledning af tvangsauktionen**

Auktionsafgift	kr.	1.500,00
Tinglysningsafgift auktionsskøde	kr.	1.850,00
Værdiafgift auktionsskøde 0,6% af ejendomsværdien	kr.	<u>5.400,00</u>
<b>Afgifter i alt</b>	<b>kr.</b>	<b><u>8.750,00</u></b>

Sagsnr. 95097/ih  
Boet efter Martin David Els

**PANTHAVERREGNSKAB**  
Ejendommen Luneborgvej 275, 9382 Tylstrup

Indtægter:

1. Modtaget fra Nykredit A/S	kr.	29.149,37
------------------------------	-----	-----------

Udgifter:

1. Panthaveradm.salær inkl. moms	kr.	31.250,00	
2. ETU	kr.	3.788,11	
3. Norlys	kr.	4.474,75	
4. Ejendomsskat	kr.	750,99	
5. Botjek	kr.	10.495,00	
6. Aalborg Forsyning	kr.	6.026,34	
7. Vintersikring	kr.	<u>4.869,70</u>	kr. <u>61.654,89</u>
			kr. <u><u>-32.505,52</u></u>

Opgjort pr. 26.9.2024





**Sagsnr. 95097**

## **Panthaverredøgørelse - ejendommen Luneborgvej 275, 9382 Tylstrup.**

Foreløbig panthaverredøgørelse – boet efter Martin David Els - sagsnr. 95097 – dækkende perioden 28. juni 2023 til 3. september 2024.

I ovennævnte dødsbo har bobestyrer i medfør af dødsboskiftelovens § 58 og efter aftale med pant-haverne Nykredit A/S og Nykredit Bank A/S varetaget salget af ejendommen Luneborgvej 275, 9382 Tylstrup, der er pantsat til fordel for Nykredit A/S og Nykredit Bank A/S ved realkreditpantebrev med en tinglyst hovedstol på stort kr. 716.000 og et ejerpantebrev på kr. 220.000.

Bobestyrers honorar for arbejdet forbundet med panthaveradministrationen af ovennævnte ejendom udgør kr. 31.250 inkl. moms

Da boet var ilikvidt da vi modtog boet til bobestyrerbehandling, så kontaktede vi straks panthaver Nykredit A/S for at få etableret en panthaveradministration, som Nykredit A/S også løbende har betalt til.

Bobestyrer har administreret ejendommen i samlet 15. måneder, og der har ved administrationen af ejendommen været flere sagsbehandlingsskridt end ved en sædvanlig ejendom. Bobestyrer havde først indhentet 2 uforpligtende salgsoplæg, et fra EDC Danebo, Brønderslev, der vurderet ejendommen til kr. 845.000 og et fra Home, der også vurderede ejendommen til kr. 845.000.

Bobestyrer besluttede sammen med arvingen, at sætte ejendommen til salg hos EDC Danebo, Brønderslev for kr. 845.000 og der blev indgået en 6 måneders formidlingsaftale med EDC Danebo, Brønderslev.

I november 2023 blev prisen nedsat til kr. 745.000 og bobestyrer konstaterede på dette på dette tidspunkt, at boet var insolvent, hvorfor bobestyrer anmodede Skifteretten i Aalborg om at tage boet under insolvensbehandling i medfør af dødsboskiftelovens § 69.

Skifteretten tog boet insolvensbehandling den 20. november 2023.

Efter udløb af formidlingsaftalen aftalte bobestyrer med panthaver Nykredit A/S, at ejendommen skulle forsøges sat til salg hos Westergård Bolig med en udbudspris på kr. 725.000, med en formidlingsperiode på 4 måneder.

Det blev aftalt med Nykredit A/S, at der efter de 4 måneder skulle tages stilling, om ejendommen skulle sættes på tvangsauktion, hvis den ikke var solgt.

Nykredit A/S anmodede bobestyrer om, at sætte ejendommen på tvangsauktion, hvilket skete ved auktionsbegæring den 20. august 2024.

Tvangsauktion afholdes den 7. november 2024.

I forbindelse med håndteringen af salget af ejendommen har bobestyrer anvendt 8 juristtimer og 16 specialiserede sagsbehandlertimer, og arbejdet har bl.a., men ikke udtømmende, omfattet følgende opgaver, der kan opdeles i henholdsvis administration og realisation:

### 1.1. Administration

Bobestyrer har efter udstedelse af skifteretsattest om udlevering af boet til behandling hos undertegnede, besigtiget ejendommen beliggende Luneborgvej 275, 9382 Tylstrup for at fastlægge standen og kvaliteten af ejendommen.

Der er desuden anvendt tid til at behandle forsikringer, herunder korrespondance med forsikrings-selskaberne samt tegning af ny bygningsbrandforsikring og præmiebetaling. Bobestyrer har lagt vægt på at tegne den for boet bedst mulige forsikringsaftale.

Derudover er der medgået tid til at aflæse forsyningsmålere samt meddele indtræden i forsyningen på ejendommen. Bobestyrer har haft en løbende korrespondance med forsyningsselskaberne i forbindelse med betaling af forfaldne ydelser i den tid administrationen har foregået. Bobestyrer har ydermere anvendt tid til kørsel til ejendommen i forbindelse med vintersikring af ejendommen.

Panthaverarbejdet er udført i samarbejde med panthaver Nykredit A/S.

Panthaveradministrationen har overordnet omhandlet følgende:

- Herudover har der løbende, i forbindelse med panthaveradministrationen, været korrespondance med Nykredit A/S,
- Forlængelse af formidlingsaftale
- Der er indhentet nye uforpligtende salgsoplæg, gennemgang af ny formidlingsaftale, forinden indgåelse
- Løbende korrespondance vedr. nedsættelse af udbudspris m.v.
- Drøftelse af vandskade med panthaver Nykredit A/S, herunder indhentet tilbud fra en tømrer på udbedring af skaden. Efter aftale med Nykredit A/S er vandskaden ikke udbedret for panthavers regning
- Der har været løbende korrespondance med panthaver om ejendommen

Der har i forbindelse med fremsendelsen af de ovenfor nævnte panthaverorienteringer været en række korrespondancer med panthaverne om forholdene.

### 1.2. Realisation

Som ovenfor nævnt, har bobestyrer indhentet uforpligtende salgsoplæg, indgået formidlingsaftaler med 2 forskellige ejendomsmæglere samt korrespondanceret løbende med ejendomsmægler, herunder afholdt bomøde og drøftet ejendommens forhold med arving og panthaver.

### Salg af ejendommen på tvangsauktion

Tvangsauktionen var berammet til den 7. november 2024.



Salær for mit arbejde med indgivelse af auktionsbegæring er ikke en del af panthaveradministrationsvederlaget.

Det lykkedes ikke at sælge ejendommen i fri handel, hvorfor dødsboet begærede tvangsauktion over ejendommen den 27. august 2024. Bobestyrer har indhentet oplysninger til udfærdigelse af salgsoptilling, herunder besigtiget ejendommen med henblik på beskrivelse af ejendommens aktuelle forhold og indkaldt til tvangsauktion.

#### **Forbehold**

Der tages forbehold for evt. opkrævninger samt regulering af panthaverregnskabet for såvidt anår de i regnskabet anførte udgifter samt udgifter som rettelig skulle have været medtaget over panthaverregnskabet, herunder udgifter afholdt efter 3. september 2024.

Aalborg, den 3. september 2024

Hanne Bruun Jacobsen



## Tillæg til salgsoptilling

### Fortrydelsesret

Lov om fortrydelsesret ved køb af fast ejendom gælder ikke på tvangsauktion. Der er ikke udarbejdet tilstandsrapport og el-rapport for ejendommen, og auktionsskøber må acceptere at overtage ejendommen således som den er og forefindes, uden at kunne gøre ansvar for fejl og mangler gældende overfor fogeden, rekvirenten eller dennes repræsentant.

### Oplysninger om ejendommen

Ejendommens beskrivelse er delvist baseret på offentlige registre, som kan indeholde fejl. Hverken fogeden, rekvirenten eller dennes repræsentant kan drages til ansvar for sådanne fejl, og interesserede købere opfordres til selv at besigtige ejendommen efter nærmere aftale med rekvirentens repræsentant.

### Realkreditlån

En auktionsskøber kan ikke uden videre påregne gældsovertagelse af et realkreditlån. Eventuelle efterstående panthavere eller liebhavere opfordres derfor til at rette henvendelse til kreditforeningen med henblik på at opnå forhåndstilsagn om gældsovertagelse på nærmere aftalte vilkår. Opfordringen om forhåndstilsagn gælder dog ikke, såfremt den efterstående panthaver er et pengeinstitut, et forsikringselskab, en pensionskasse eller et andet realkreditinstitut. Et selskab må i øvrigt forudse krav om supplerende personlig hæftelse.

Såfremt realkreditinstituttet ikke vil bevilge gældsovertagelse, vil lånene blive krævet indfriet efter tvangsauktionen. Indfrielse af lånene sker i overensstemmelse med det pågældende realkreditinstituts almindelige indfrielsesvilkår, jf. auktionsvilkårenes punkt 6, hvorefter auktionsskøber bærer eventuelt kurstab samt tab ved, at kontantlån med særlige indfrielsesvilkår må indfries med et større beløb end lånets kontante pålydende. Såfremt auktionsskøber ønsker at straksindfri med differencerente, skal auktionsskøber ligeledes betale differencerenten.

Der tages endvidere forbehold om, at fordeling ved delvis dækning af auktionsbud mellem restancer og overtagelse af restgæld foretages af kreditforeningen.

Auktionsskøber skal, uanset det i vilkårenes afsnit 6A omtalte, betale de morarenter på terminsrestancer samt eventuelle opsagte lån, der påløber efter auktionens afholdelse, idet morarenter kun er beregnet frem til auktionsdagen.

Yderligere morarenter påløber med p.t. 18% p.a. fra auktionsdagen til betaling sker af ydelser, som ikke er betalt inden sidste rettidige betalingsdag. Dette gælder også af ydelser, som forfalder til betaling mellem 1. og 2. auktion. Morarenten opkræves på fremtidige terminsopkrævninger.

### Forpligtelser som auktionsskøber

Auktionsskøber skal selv drage omsorg for rettidig betaling af alle terminsydelser, ejendomsskatter m.v., der har rettidig betalingsdag efter auktionens afholdelse. Dette gælder uanset om auktionsskøber modtager opkrævningskort eller ej.

Det påhviler auktionsskøber selv at tegne forsikring for den købte ejendom gældende fra auktionsdagen.

Såfremt ejendommen er en erhvervs- eller landbrugsejendom gøres opmærksom på, at eventuel momsreguleringsforpligtelse ikke overtages af auktionsskøber.

**Bekæmpelse af hvidvask og terrorfinansiering**

En auktionskøber skal som følge af hvidvaskreglerne legitimere sig overfor realkreditinstituttet. Er auktionskøber en fysisk person skal der udleveres kopi af sygeskringsbevis og billedlegitimation i form af kopi af pas eller kørekort til kreditforeningen eller dennes repræsentant.

Hvis køber er et selskab, skal der udleveres tegningsudskrift fra Erhvervsstyrelsen, som er mindre end 3 måneder gammel samt legitimation for de fysiske personer, som er endelige ejere af selskabet (direkte eller indirekte). Legitimationen skal være tydelig og let læselig

Udstedelse af samtykkeerklæring er blandt andet betinget af, at gyldig legitimation er udleveret til og godkendt af kreditforeningen eller dennes repræsentant.



**Aalborg**  
Mølleå 1  
DK 9000 Aalborg

**Brønderslev**  
Håndværkervej 1  
DK 9700 Brønderslev

**T:** 96 31 33 00  
**M:** aalborg@advodan.dk  
**SM:** sikkermail9000@advodan.dk  
**CVR-nr.** 19264890

**Dato:** 25. september 2024

**Sagsnr.:** 96720/HABJ/TIRA

## **Tillæg til salgsoptilling udarbejdet i anledning af tvangsauktion over ejendommen Luneborgvej 275, 9382 Tylstrup**

---

### Beskrivelse:

Fritliggende enfamilieshus. Ifølge ejendommens BBR-ejermeddelelse er ejendommen opført i 1960, og om/tilbygget i 2008.

Ejendommen er opført i gule mursten med tegltag. Der er et bebygget areal på 110 m<sup>2</sup>., og et samlet boligareal på 156 m<sup>2</sup>.

Ifølge BBR-ejermeddelelsen opvarmes ejendommen med centralvarme med én fyringsenhed (flydende brændsel). Der er en afblændet olietank på ejendommen fra 1963, ligesom der er en indendørs olietank fra 1986, der er i drift.

Det fremgår tillige af BBR-ejermeddelelsen: Forbedring af spildevandsrensning inden 2008 – det kan ved tilsyn ikke fastlægges hvordan vandet bortskaffes.

Huset er i stueplan indrettet med entre/gang, 2 værelser, badeværelse, køkken/alrum, depotrum samt trappeopgang til 1. sal.

På 1. sal er der et åbent opholdsrum, 1 værelse samt en større altan.

Ejendommen trænger til vedligeholdelse, såvel ude som inde.

Der er konstateret en vandskade på ejendommen, som ikke er udbedret. Vandskaden stammer fra altanen på 1. salen, hvor der er trængt vand ind i værelset under denne i stueetagen. Der er indhentet tilbud på udbedring heraf fra håndværker, Rudi Hierzmann, tlf. 40541428, der har oplyst to priser på to forskellige løsningsforslag. Priserne ligger på henholdsvis ca. kr. 35.000 og ca. kr. 85.000 inkl. moms. Der henvises til vedhæftede mail af 12. april 2024 fra håndværker.

Ejendommen er tilmeldt hos Aalborg Forsyning (spildevand) og Brønderslev Forsyning (vand).



Ejendommen er vintersikret af autoriseret VVS firma.

Såfremt der er lukket for forsyningen til ejendommen afholdes evt. omkostninger ved genåbning af auktionskøber.

Tilstedeværende indbo og løsøre, ude som inde, ryddes ikke af boet, men overtages af auktionskøber som det er og forefindes. Campingvogn på ejendommen fjernes ikke af boet, men overtages af auktionskøber som den er og forefindes.

I det omfang der forefindes hårde hvidevarer på ejendommen overtages disse af auktionskøber uden garanti.

Der henvises til vedhæftede ejendomsdatarapport, BBR-ejermeddelelse og fotos fra ejendommen.

Hej Inge ja det har vi , muren har dog ladet vente på sig.,!

Der er umiddelbart 2 Løsninger.

5% (Her tror vi fugten/vandet kommer fra) af klinker står op i spids 50% af klinker er skruk.

1/ Ca 5% af klinker står op i spids de er frost sprunget, disse optages og ligges ned igen, loftet repareres og males Prisen er 28037+m

2/ Alle klinker fjernes ny gummihud og nye klinker (250 pr m2) Loftet repareres og males Prisen er 67782+m

Priserne er et overslag man kan ikke se om der er øvrige skader før efter nedbrydningen af lofter mv.

Med venlig hilsen.

Rudi Hierzmann. 40541428

[H.bilgaards.eftf@mail.dk](mailto:H.bilgaards.eftf@mail.dk)

---

**Fra:** Inge Henriksen Bang Larsen [<mailto:inhe@advodan.dk>]

**Sendt:** 11. april 2024 14:47

**Til:** [h.bilgaards.eftf@mail.dk](mailto:h.bilgaards.eftf@mail.dk)

**Emne:** SV: 95097 - Boet efter Martin David Els, Luneborgvej 275, 9382 Tylstrup.


Hej.


Har du kigget på vandskaden?

Venlig hilsen

**Inge Henriksen Bang Larsen**



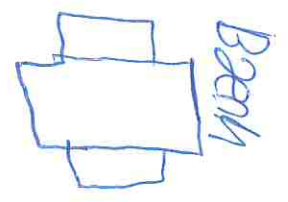




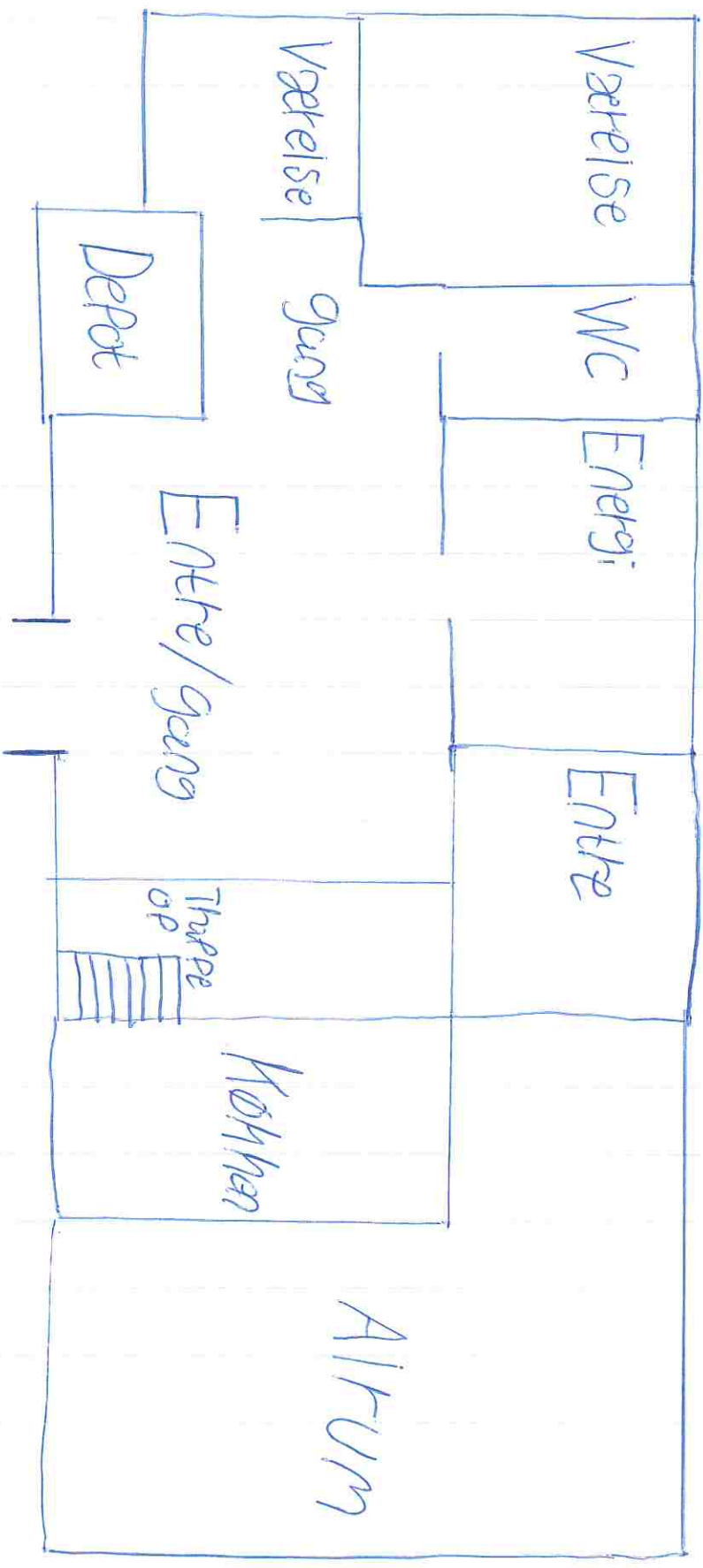


Indværel


Forhave



Stueplan

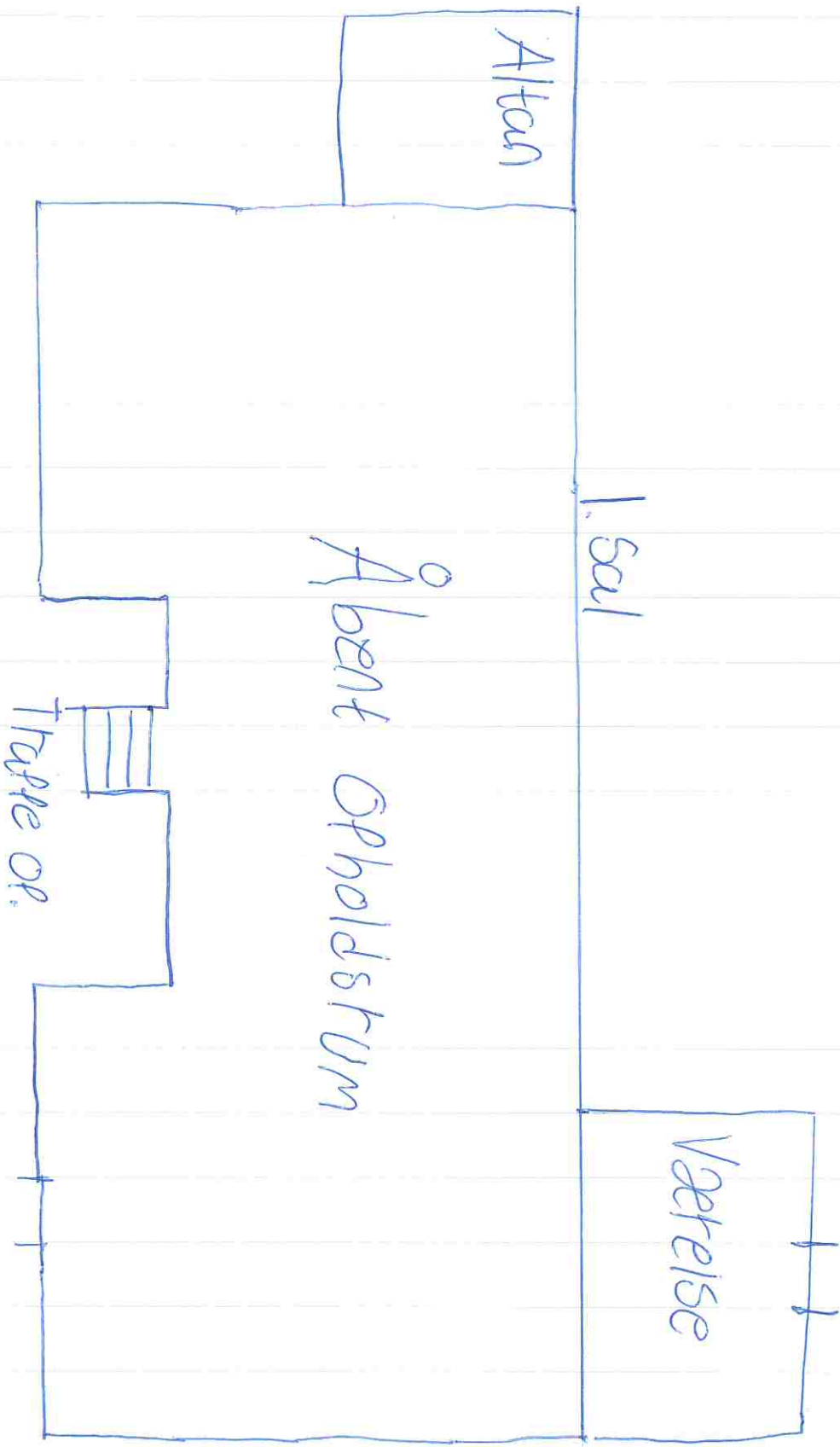


Baghave





Hovedvejen





## EJENDOMS DATA RAPPORT

Luneborgvej 275, 9382  
Tylstrup

Rapport købt 25/09 2024

Rapport færdig 25/09 2024

# For ejendommen Luneborgvej 275, 9382 Tylstrup

Ejendommens adresse.....	Luneborgvej 275, 9382 Tylstrup
Kommune.....	Aalborg
Ejendomstype.....	Beboelse
Ejerforhold.....	Privatpersoner eller interessentskab
Antal bestemte fast ejendomme.....	1
Antal matrikelnumre.....	1
Samlet grundareal.....	1354 m <sup>2</sup>
Samlet bebygget areal.....	110 m <sup>2</sup>
Samlet boligareal.....	156 m <sup>2</sup>
Samlet erhvervsareal.....	0 m <sup>2</sup>

### Omfattede bestemt fast ejendomme

3261993

### Omfattede matrikelnumre

Matr.nr.: 150b, Vildmosen, Ajstrup





## EJENDOMS DATA RAPPORT

Luneborgvej 275, 9382  
Tylstrup

Rapport købt 25/09 2024

Rapport færdig 25/09 2024

# Vedrørende oplysninger i rapport

Det er desværre ikke muligt at trække oplysninger fra en række myndigheder og derfor indeholder ejendomsdatarapporten ikke følgende oplysninger:

Indhold	Myndighed	Kan fremsøges via/ved:
Ejendomsskat og Ejendomsbidrag	Vurderingsstyrelsen	<a href="http://vurderingsportalen.dk">vurderingsportalen.dk</a>
Statslig indefrysning af stigning i grundskyld og ejendomsværdiskat	Vurderingsstyrelsen	<a href="http://vurderingsportalen.dk">vurderingsportalen.dk</a>
Ejendomsskattebillet/Ejendomsbidragsbillet	Kommunen	<a href="http://www.borger.dk">www.borger.dk</a>
Kommunal indefrysning af grundskyldsstigning	Kommunen	<a href="http://www.borger.dk">www.borger.dk</a>
Forfalden gæld til kommunen	Kommunen	<a href="http://www.borger.dk">www.borger.dk</a>
Vurderingsmeddelelse	Vurderingsstyrelsen	<a href="http://vurderingsportalen.dk">vurderingsportalen.dk</a>
Huslejenævns sager	Huslejenævnet i kommunen	Kontakt kommunen

De relevante myndigheder kan give dig vejledning til hvordan du kan indhente oplysningen.



## EJENDOMS DATA RAPPORT

Luneborgvej 275, 9382  
Tylstrup

Rapport købt 25/09 2024  
Rapport færdig 25/09 2024

# Indhold

Resumé.....	5
Dette afsnit indeholder alle svar i ejendomsrapporten.	
<b>Bygninger</b> .....	10
BBR-meddelelsen.....	10
Energimærkning.....	10
Tilstandsrapport.....	11
Elinstallationsrapport.....	12
Byggesag.....	12
Byggeskadeforsikring.....	13
Olietanke.....	13
Fredede bygninger.....	14
Flexboligtilladelse.....	15
<b>Økonomi</b> .....	16
Ejendoms- og grundværdi.....	16
<b>Planer</b> .....	17
Zonestatus.....	17
Lokalplaner.....	17
Landzonetilladelser.....	18
Kommuneplaner.....	18
Spildevandsplaner.....	20
Varmeplaner.....	22
Varmeforsyning.....	22
Vejforsyning.....	23
Vejdirektoratets projekter.....	24
Hovedstadsområdets transportkorridorer.....	24
Landsplandirektiv "Baltic Pipe".....	25
Landsplandirektiv "Udviklingsområder".....	25
Råstofplaner.....	26
<b>Spildevand og drikkevand</b> .....	27
Aktuelle afløbsforhold.....	27
Tilladelser vedr. spildevandsforhold på ejendommen.....	27
Påbud vedr. spildevandsforhold på ejendommen.....	27
Medlemskab af spildevandsforsyning.....	28
Aktuel vandforsyning.....	28
Påbud/dispensationer/anbefalinger vedr. vandindvindingsanlæg/-boringer på ejendommen.....	28
Grundvand - Drikkevandsinteresser.....	29
Grundvand - Følsomme indvindingsområder.....	29
<b>Jordforurening</b> .....	31
Jordforureningsattest.....	31
Kortlagt jordforurening.....	31
Områdeklassificering.....	32
Påbud iht. jordforureningsloven.....	32
<b>Natur, skov og landbrug</b> .....	33
Fredskov.....	33

Majoratsskov.....	33
Beskyttet natur.....	34
Internationale naturbeskyttelsesområder.....	34
Landbrugspligt.....	36
Fredede fortidsminder, bygge- og beskyttelseslinjer.....	37
Fredede fortidsminder og fortidsmindebeskyttelseslinjer.....	37
Beskyttede sten- og jorddiger.....	38
Skovbyggelinjer.....	38
Sø- og åbeskyttelseslinjer.....	39
Kirkebyggelinjer.....	39
Klitfredningslinje.....	40
Strandbeskyttelseslinje.....	40
Om ejendomsdatarapporten.....	42

---

### Følgende bilag kan hentes:

- Vejforsyningskort
  - Energimaerkning\_3261993\_100227037
  - Energimaerkning\_3261993\_311703039
  - Einstallationsrapport\_3261993\_2699566
  - Tilstandsrapport\_3261993\_2699801
  - Tilstandsrapport\_3261993\_895149
  - BBR-meddelelse - Aalborg
  - Jordforureningsattest\_150b\_Vildmosen, Ajstrup\_1d8a75ad-ff17-437e-9070-ae136c87c38a
-





## EJENDOMS DATA RAPPORT

Luneborgvej 275, 9382  
Tylstrup

Rapport købt 25/09 2024  
Rapport færdig 25/09 2024

# Resumé

## Bygninger

### BBR-meddelelsen

Findes der en BBR-meddelelse for ejendommen?..... Ja, se bilag  
Oplysninger er indhentet d. 25. september 2024

### Energimærkning

Hvad er ejendommens energimærke?..... Se detaljeret besvarelse  
Oplysninger er indhentet d. 25. september 2024

### Tilstandsrapport

Findes der en tilstandsrapport for ejendommen?..... Ja, se bilag  
Oplysninger er indhentet d. 25. september 2024  
Bemærk: Tilstandsrapporten er kun tilgængelig for ejer og/eller fuldmagtshaver.

### Elinstallationsrapport

Findes der en elinstallationsrapport for ejendommen?..... Ja, se bilag  
Oplysninger er indhentet d. 25. september 2024  
Bemærk: Elinstallationsrapport er kun tilgængelig for ejer og/eller fuldmagtshaver.

### Byggesag

Er der igangværende byggesag for ejendommen?..... Nej  
Oplysninger er indhentet d. 25. september 2024  
Bemærk: Visse byggesagstyper ikke registreres i BBR. Det kan f.eks. gælde byggesager vedr. tekniske anlæg (master, gylletanke m.v.) eller byggesager vedr. konstruktionsændringer i etageejendomme (gennembrydning af bærende vægge, udvendige altaner m.v.). Man skal også være opmærksom på, at byggesager, der ikke kræver ibrugtagningstilladelse, godt kan være afsluttet i BBR, selvom der stadig udestår nogle afsluttende dokumenter i sagen. Sådanne forhold vil ikke blive vist som verserende byggesag, men vil ofte være noteret på BBR-meddelelsen.

### Byggeskadeforsikring

Er der bygninger på ejendommen, som er dækket af byggeskadeforsikring?..... Nej  
Oplysninger er indhentet d. 25. september 2024  
Bemærk: Oplysninger vedr. byggeskadeforsikring er opdelt i oplysninger fra hhv. BBR og BSFS. Eventuelle eftersyns-, skades-, og bearbejdet eftersynsrapporter er kun tilgængelige for ejer og/eller fuldmagtshaver.

### Olietanke

Er der registreret oplysninger om olietanke på ejendommen?..... Ja  
Oplysninger er indhentet d. 25. september 2024  
Bemærkning: Olietankens registrering i BBR er ikke i sig selv en garanti for at tanken er lovlig. Der vises ikke oplysninger om tanke, der er fjernet fra ejendommen

### Fredede bygninger

Er der registreret fredede bygninger på ejendommen?..... Nej  
Oplysninger er indhentet d. 25. september 2024

### Flexboligtilladelse

Er der registreret flexboliger på ejendommen?..... Nej  
Oplysninger er indhentet d. 25. september 2024

## Økonomi

### Ejendoms- og grundværdi

Hvad er ejendommens værdi ifølge den offentlige vurdering?.... Ejendommen er endnu ikke vurderet efter den seneste Ejendomsvurderingslov  
Oplysninger er indhentet d. 25. september 2024  
Bemærk: I Ejendomsdatarapporten vises kun de endelige vurderinger, være derfor opmærksom på, at dette kan afvige fra boligbeskatningsgrundlaget, som kan være på grundlag af foreløbige vurderinger. Fejl eller mangler i BBR-oplysninger har en stor betydning for beregning af ejendomsvurdering. Det er boligejerens

ansvar at opdatere oplysningerne via: <https://ret.bbr.dk/>. Ydermere, skal man være opmærksom på ejendomsvurdering og kompensation i dødsbo. Hvis der findes en ny ejendomsvurdering af afdødes ejendom, kan den bruges i dødsboet. Læs mere på <https://www.vurderingsportalen.dk/ejebolig/ejendomsvurdering/emner-vejledninger-og-frister/ejendomsvurdering-og-kompensation-i-doedsbo>.

## Planer

### Zonestatus

Hvilken zonestatus er registreret for ejendommen?..... Landzone  
Oplysninger er indhentet d. 25. september 2024

### Lokalplaner

Foreligger der lokalplaner eller lokalplanforslag for ejendommen?..... Nej  
Oplysninger er indhentet d. 25. september 2024  
Bemærk: Anvendelses- og delområdespecifikke oplysninger for lokalplaner kan læses i plandokumentet for lokalplanen.

### Landzonetilladelser

Er der givet en landzonetilladelse til ejendommen?..... Nej  
Oplysninger er indhentet d. 25. september 2024

### Kommuneplaner

Foreligger der kommuneplaner eller kommuneplanforslag for ejendommen?..... Ja  
Oplysninger er indhentet d. 25. september 2024  
Bemærk: Anvendelsesspecifikke oplysninger for kommuneplanrammer kan læses i plandokumentet for kommuneplanrammen.

### Spildevandsplaner

Er ejendommen beliggende indenfor en spildevandsplan?..... Nej  
Oplysninger er indhentet d. 25. september 2024  
Bemærk: Kloaktyper omtalt i planer er ikke nødvendigvis den samme som de aktuelle afløbsforhold på ejendommen.

### Varmeplaner

Foreligger der varmeplaner for ejendommen?..... Nej  
Oplysninger er indhentet d. 25. september 2024

### Varmeforsyning

Er der mulighed for kollektiv varmforsyning eller er der forsyningsforbud?..... Nej  
Oplysninger er indhentet d. 25. september 2024  
Bemærk, at oplysningen er opdelt i hhv. Forsyningsområde, Område med forsyningsforbud samt Område med tilslutningspligt. Aktuell varmforsyning kan ses af BBR meddelelsen.

### Vejforsyning

Hvad er vejstatus for vejene i området omkring ejendommen?..... Se bilag  
Oplysninger er indhentet d. 25. september 2024

### Vejdirektoratets projekter

Er ejendommen beliggende nær Vejdirektoratets projekter?..... Nej  
Oplysninger er indhentet d. 25. september 2024

### Hovedstadsområdets transportkorridorer

Er ejendommen helt eller delvist beliggende indenfor hovedstadsområdets transportkorridorer?..... Nej  
Oplysninger er indhentet d. 25. september 2024

### Landsplandirektiv "Baltic Pipe"

Er ejendommen helt eller delvist beliggende indenfor arealreservationen for Baltic Pipe?..... Nej  
Oplysninger er indhentet d. 25. september 2024

### Landsplandirektiv "Udviklingsområder"

Er ejendommen helt eller delvist beliggende indenfor et udviklingsområde?..... Nej  
Oplysninger er indhentet d. 25. september 2024

## Råstofplaner

Er ejendommen beliggende i et råstofområde?..... Nej  
 Oplysninger er indhentet d. 25. september 2024  
 Bemærk: Graveområder, interesseområder og arealer med anmeldte rettigheder skal som udgangspunkt  
 friholdes for aktiviteter, som varigt kan forhindre eller besværliggøre senere råstofindvinding.

---

## Spildevand og drikkevand

### Aktuelle afløbsforhold

Er der aktuelle afløbsforhold registreret for ejendommen?..... Ja  
 Oplysninger er indhentet d. 25. september 2024

### Tilladelser vedr. spildevandsforhold på ejendommen

Er der registreret tilladelser vedr. spildevandsforhold på ejendommen?..... Nej  
 Oplysninger er indhentet d. 25. september 2024

### Påbud vedr. spildevandsforhold på ejendommen

Er der registreret påbud vedr. spildevandsforhold på ejendommen?..... Nej  
 Oplysninger er indhentet d. 25. september 2024

### Medlemskab af spildevandsforsyning

Er der registreret medlemskab af spildevandsforsyningselskab på ejendommen?..... Nej  
 Oplysninger er indhentet d. 25. september 2024

### Aktuel vandforsyning

Er der aktuel vandforsyning registreret for ejendommen?..... Ja  
 Oplysninger er indhentet d. 25. september 2024

### Påbud/dispensationer/anbefalinger vedr. vandindvindingsanlæg/-boringer på ejendommen

Findes der på ejendommen vandindvindingsanlæg/-boringer, hvortil der er udstedt påbud eller givet  
 kogeanbefaling?..... Nej  
 Oplysninger er indhentet d. 25. september 2024

### Grundvand - Drikkevandsinteresser

Er ejendommen beliggende i et område med drikkevandsinteresser?..... Nej  
 Oplysninger er indhentet d. 25. september 2024

### Grundvand - Følsomme indvindingsområder

Er ejendommen beliggende i et følsomt indvindingsområde?..... Nej  
 Oplysninger er indhentet d. 25. september 2024

---

## Jordforurening

### Jordforureningsattest

Findes der jordforureningsattest for ejendommen?..... Ja, se bilag  
 Oplysninger er indhentet d. 25. september 2024

### Kortlagt jordforurening

Er der kortlagt jordforurening for ejendommen?..... Nej  
 Oplysninger er indhentet d. 25. september 2024

### Områdeklassificering

Er ejendommen beliggende i et område klassificeret som er lettere forurenede?..... Nej  
 Oplysninger er indhentet d. 25. september 2024

### Påbud iht. jordforureningsloven

Er der på ejendommen registreret påbud iht. jordforureningsloven i arealinformationssystemet (DAI)?..... Nej  
 Oplysninger er indhentet d. 25. september 2024

## Natur, skov og landbrug

### Fredskov

Er ejendommen pålagt fredskovspligt?..... Nej  
 Oplysninger er indhentet d. 25. september 2024

### Majoratsskov

Er der noteret majoratsskov på ejendommen?..... Nej  
 Oplysninger er indhentet d. 25. september 2024

### Beskyttet natur

Er der beskyttede naturtyper eller beskyttede vandløb på ejendommen?..... Nej  
 Oplysninger er indhentet d. 25. september 2024  
 Bemærk, at oplysningen er opdelt i hhv. "Beskyttede naturtyper" og "Beskyttede vandløb".

### Internationale naturbeskyttelsesområder

Er der arealer, der er udpeget som internationalt naturbeskyttelsesområde på ejendommen?..... Nej  
 Oplysninger er indhentet d. 25. september 2024  
 Internationale naturbeskyttelsesområder består af hhv. Fuglebeskyttelsesområder, Habitatområder samt Ramsarområder.

### Landbrugspligt

Er ejendommen pålagt landbrugspligt?..... Nej  
 Oplysninger er indhentet d. 25. september 2024

## Fredede fortidsminder, bygge- og beskyttelseslinjer

### Fredede fortidsminder og fortidsmindebeskyttelseslinjer

Er der registreret fredede fortidsminder/fortidsmindebeskyttelseslinjer på ejendommen?..... Nej  
 Oplysninger er indhentet d. 25. september 2024

### Beskyttede sten- og jorddiger

Er der beskyttede sten- eller jorddiger på ejendommen?..... Nej  
 Oplysninger er indhentet d. 25. september 2024  
 Bemærk: Oplysningen er vejledende og må derfor ikke anvendes til at afgøre, om der er beskyttede diger i et område.

### Skovbyggelinjer

Er ejendommen beliggende indenfor en skovbyggelinje?..... Nej  
 Oplysninger er indhentet d. 25. september 2024  
 Bemærk: Byggelinjen kan enten være registreret som gældende eller ophævet.

### Sø- og åbeskyttelseslinjer

Er ejendommen beliggende indenfor en sø- eller åbeskyttelseslinje?..... Nej  
 Oplysninger er indhentet d. 25. september 2024  
 Bemærk, at oplysningen er opdelt i hhv. Søbeskyttelseslinjer og Åbeskyttelseslinjer.

### Kirkebyggelinjer

Er ejendommen beliggende indenfor en kirkebyggelinje?..... Nej  
 Oplysninger er indhentet d. 25. september 2024

### Klitfredningslinje

Er ejendommen beliggende indenfor en klitfredningslinje?..... Nej  
 Oplysninger er indhentet d. 25. september 2024

### Strandbeskyttelseslinje

Er ejendommen beliggende indenfor en strandbeskyttelseslinje?..... Nej  
Oplysninger er indhentet d. 25. september 2024

---



## EJENDOMS DATA RAPPORT

Luneborgvej 275, 9382  
Tylstrup

Rapport købt 25/09 2024

Rapport færdig 25/09 2024

# Bygninger

## BBR-meddelelsen

Findes der en BBR-meddelelse for ejendommen?..... Ja, se bilag

BBR-meddelelsen viser de oplysninger, kommunen har registreret om en ejendom i Bygnings- og Boligregisteret (BBR). Oplysningerne på BBR-meddelelsen er et udtryk for de faktiske forhold på ejendommen, også selvom de ikke nødvendigvis er lovlige. Ansvar for oplysningernes rigtighed på BBR-meddelelsen ligger hos ejeren af ejendommen.

## BBR-meddelelsen

BBR-meddelelsen viser de oplysninger, kommunen har registreret om en ejendom i Bygnings- og Boligregisteret (BBR). Oplysningerne på BBR-meddelelsen dækker bl.a. areal, beliggenhed, anvendelse, installationer, vand- og afløbsforhold og ydervægs- og tagdækningsmaterialer. Oplysningerne i BBR-meddelelsen skal afspejle de faktiske forhold på ejendommen - også selvom de ikke nødvendigvis er lovlige. Ansvar for at oplysningerne på BBR-meddelelsen er korrekte, ligger hos ejeren.

Oplysninger er indhentet d. 25. september 2024

BBR meddelelse..... Se bilag

Berører følgende BFE-numre/matrikelnumre  
BFE-nummer 3261993

### Kontaktoplysninger

Administrativ myndighed..... Kommunen

## Energimærkning

Hvad er ejendommens energimærke?..... Se detaljeret besvarelse

Et energimærke er en vurdering af en bygnings energimæssige tilstand. En bolig, der sælges, skal have et gyldigt energimærke udarbejdet af en energikonsulent.

## Energimærkning

Et energimærke er en vurdering af en bygnings energimæssige tilstand. En bolig, der sælges, skal have et gyldigt energimærke udarbejdet af en energikonsulent jf. bekendtgørelse om energimærkning af bygninger.

Oplysninger er indhentet d. 25. september 2024

Dato for indberetning af energimærke..... 07-06-2011

Husnummer..... 275

Bygningsnummer..... 1

Energiklasse..... D

Energimærkerapport..... Se bilag

Energimærket er gyldigt indtil..... 07-06-2021

Berører følgende BFE-numre/matrikelnumre  
BFE-nummer 3261993

Dato for indberetning af energimærke..... 28-08-2023

Husnummer..... 275  
 Bygningsnummer..... 1  
 Energiklasse..... E  
 Energimærkerapport..... Se bilag  
 Energimærket er gyldigt indtil..... 28-08-2033  
 Berører følgende BFE-numre/matrikelnumre  
 BFE-nummer 3261993

### Kontaktoplysninger

Administrativ myndighed..... Energistyrelsen  
 Adresse..... Carsten Niebuhrs Gade 43, 1577 København V  
 Telefonnummer..... 33926700  
 Email..... emo-info@ens.dk  
 Web..... <https://ens.dk/ansvarsomraader/energimaerkning-af-bygninger>

## Tilstandsrapport

Findes der en tilstandsrapport for ejendommen?..... Ja, se bilag

En tilstandsrapport er resultatet af en bygningsgennemgang foretaget af en beskikket bygnings-sagkyndig. Tilstandsrapporten er en samlet skriftlig vurdering af en boligs synlige skader og tegn på skader.

Bemærk: Tilstandsrapporten er kun tilgængelig for ejer og/eller fuldmagtshaver.

## Tilstandsrapport

En tilstandsrapport er resultatet af en bygningsgennemgang foretaget af en beskikket bygnings-sagkyndig. Tilstandsrapporten er en samlet skriftlig vurdering af en boligs synlige skader og tegn på skader. Den bygnings-sagkyndige sammenligner boligen med andre boliger af samme type og alder - ikke et nyt hus. Udover tilstandsrapporten skal sælger for at anvende huseftersynsordningen have en autoriseret elinstallatørvirksomhed til at udarbejde en elinstallationsrapport med resultatet af en gennemgang af boligens elinstallationer. Se punktet Elinstallationsrapport. Huseftersynsordningen er frivillig, men en forudsætning for, at sælger kan undgå at hæfte for skjulte skader ved boligen, og at køber kan tegne en ejerskifteforsikring.

Oplysninger er indhentet d. 25. september 2024

### Tilstandsrapport - 2699801

Løbenummer..... H-23-02823-0312  
 Dato for indberetning..... 25-08-2023  
 Tilstandsrapport..... Se bilag  
 Berører følgende BFE-numre/matrikelnumre  
 BFE-nummer 3261993

### Tilstandsrapport - 895149

Løbenummer..... H-11-02566-0139  
 Dato for indberetning..... 07-06-2011  
 Tilstandsrapport..... Se bilag  
 Berører følgende BFE-numre/matrikelnumre  
 BFE-nummer 3261993

### Kontaktoplysninger

Administrativ myndighed..... Sikkerhedsstyrelsen  
 Adresse..... Esbjerg Brygge 30, 6700 Esbjerg  
 Telefonnummer..... 33732000  
 Email..... sik@sik.dk

## Elinstallationsrapport

Findes der en elinstallationsrapport for ejendommen?..... Ja, se bilag

En elinstallationsrapport er resultatet af en autoriseret elinstallatørvirksomheds gennemgang af bygningens elinstallationer under huseftersynsordningen. Rapporten giver en professionel og objektiv gennemgang af elinstallationernes tilstand.

Bemærk: Elinstallationsrapport er kun tilgængelig for ejer og/eller fuldmagtshaver.

## Elinstallationsrapport

En elinstallationsrapport indeholder resultatet af gennemgangen af bygningens el-installationer. Ved gennemgangen vurderes elinstallationernes funktionsdygtighed og hvorvidt de opfylder de krav, som var gældende, da de blev udført eller ændret. Udover elinstallationsrapporten skal sælger for at anvende huseftersynsordningen have en bygningssagkyndig til at udarbejde en tilstandsrapport med resultatet af en gennemgang af bygningernes synlige skader og tegn på skader. Se Tilstandsrapport. Huseftersynsordningen er frivillig, men er en forudsætning for at sælger kan undgå at hæfte for skjulte skader ved boligen, og for at køber kan tegne en ejerskifteforsikring.

Oplysninger er indhentet d. 25. september 2024

### Elinstallationsrapport - 2699566

Dato for indberetning..... 25-08-2023

Elinstallationsrapport..... Se bilag

Berører følgende BFE-numre/matrikelnumre  
BFE-nummer 3261993

### Kontaktoplysninger

Administrativ myndighed..... Sikkerhedsstyrelsen

Adresse..... Esbjerg Brygge 30, 6700 Esbjerg

Telefonnummer..... 33732000

Email..... [sik@sik.dk](mailto:sik@sik.dk)

Web..... <https://www.sik.dk/>

## Byggesag

Er der igangværende byggesag for ejendommen?..... Nej

En byggesag vedrører nybyggeri, til/ombygning, ændret anvendelse eller nedrivning (hel eller delvis). Kommunen registrerer oplysninger om byggesagen i Bygnings- og Boligregistret (BBR), fx om byggeriets omfang, anmeldelse/ansøgning, tilladelser, påbegyndelse og fuldførelse. Visse byggesagstyper registreres ikke i BBR.

Bemærk: Visse byggesagstyper ikke registreres i BBR. Det kan f.eks. gælde byggesager vedr. tekniske anlæg (master, gylletanke m.v.) eller byggesager vedr. konstruktionsændringer i etageejendomme (gennembrydning af bærende vægge, udvendige altaner m.v.). Man skal også være opmærksom på, at byggesager, der ikke kræver ibrugtagningstilladelse, godt kan være afsluttet i BBR, selvom der stadig udestår nogle afsluttende dokumenter i sagen. Sådanne forhold vil ikke blive vist som verserende byggesag, men vil ofte være noteret på BBR-meddelelsen.

## Byggesag

En byggesag vedrører byggeri, herunder tilbygninger, væsentlige ombygninger, væsentlige anvendelsesændringer, lovliggørelse eller nedrivning (hel eller delvis). Et byggearbejde må ikke påbegyndes uden byggetilladelse fra kommunen, som er bygningsmyndighed. I mindre byggesager er der ikke krav om byggetilladelse, under forudsætning af, at bygningsreglementet overholdes. Med bygningsreglementet



BR18, skal kommunerne ikke længere påse de tekniske krav for byggeriet i byggesagsbehandling, men der er fortsat krav om byggetilladelse. Den tekniske byggesagsbehandling for byggeri der er omfattet af certificeringsordningen dvs. mere komplekst byggeri i relation til konstruktioner og brand skal herefter dokumenteres af certificerede rådgivere. For andre tekniske krav i bygningsreglementet skal kommunerne gennemføre en efterfølgende stikprøvekontrol i den dokumentation, som indsendes i forbindelse med ibrugtagningstilladelsen.

### Kontaktoplysninger

Administrativ myndighed..... Kommunen

## Byggeskadeforsikring

Er der bygninger på ejendommen, som er dækket af byggeskadeforsikring?..... Nej

Siden 1. april 2008 har professionelle bygherrer været forpligtet til at tegne en byggeskadeforsikring i forbindelse med nybyggeri af private helårsboliger. Forsikringspligten gælder fra 1. juli 2012 i nogle tilfælde også, når der etableres nye boligenheder i eksisterende byggeri. Hvis ejendommen er omfattet af byggeskadeforsikring, vil der være en eftersynsrapport for hhv. 1-års og 5-års eftersyn.

Bemærk: Oplysninger vedr. byggeskadeforsikring er opdelt i oplysninger fra hhv. BBR og BSFS. Eventuelle eftersyns-, skades-, og bearbejdet eftersynsrapporter er kun tilgængelige for ejer og/eller fuldmagtshaver.

### Byggeskadeforsikring BBR

Her kan der ses detaljerede oplysninger vedr. en eventuel byggeskadeforsikring. Hvis der er byggeskadeforsikring for en bygning, vil eventuelle eftersynsrapporter kunne ses under "Byggeskadeforsikring BSFS". Byggeskadeforsikringsordningen gælder for alle.

Oplysninger er indhentet d. 25. september 2024

#### Bygning 1

Er det registreret i BBR, at bygningen er dækket af byggeskadeforsikring?..... Nej

Berører følgende BFE-numre/matrikelnumre  
BFE-nummer 3261993

### Kontaktoplysninger

Administrativ myndighed..... Kommunen

### Byggeskadeforsikring BSFS

Her kan der ses eventuelle eftersynsrapporter for eftersyn, som er udført efter hhv. 1 år og 5 år, hvis der er byggeskadeforsikring for ejendommen. Eftersynsrapporterne vises dog kun for ejer eller fuldmagtshaver. Under "Byggeskadeforsikring BBR" kan der ses yderligere oplysninger vedr. forsikringen.

Oplysninger er indhentet d. 25. september 2024

Er det registreret i BSFS, at der er byggeskadeforsikring for bygningen?..... Nej

Status..... Ingen byggeskadeforsikring registreret.

Berører følgende BFE-numre/matrikelnumre  
BFE-nummer 3261993

### Kontaktoplysninger

Administrativ myndighed..... Kommunen

## Olietanke

Er der registreret oplysninger om olietanke på ejendommen?..... Ja

Kommunen registrerer oplysninger om olietanke i Bygnings- og boligregisteret (BBR). Oplysningerne stammer typisk fra den af ejer eller bruger indsendte tankattest. Det bemærkes at olietankens registrering i BBR ikke i sig selv er en garanti for at tanken er lovlig. Der vises ikke oplysninger om tanke, der er fjernet fra ejendommen.

Bemærkning: Olietankens registrering i BBR er ikke i sig selv en garanti for at tanken er lovlig. Der vises ikke oplysninger om tanke, der er fjernet fra ejendommen

---

## Olietanke

---

For enhver olietank på en ejendom, skal der indberettes oplysninger til kommunen. Dette gælder uanset om tanken/tankene er i brug eller om de er sløjfede. Når en olietank sløjfes, kan den enten forblive på stedet eller fjernes. Der er fastsat regler om hvornår en olietank skal sløjfes, herunder sløjfningsterminer for forskellige typer af tanke samt regler for hvordan en olietank skal sløjfes. Olietankene vil typisk være registreret med oplysning om fabrikations og etableringsår, en række tekniske data samt oplysning om evt. renovering og/eller sløjfning. Oplysningerne registreres i Bygnings- og boligregisteret (BBR) og stammer typisk fra den af ejer eller bruger indsendte tankattest. Det bemærkes at olietankens registrering i BBR ikke i sig selv er en garanti for at tanken er lovlig. Der vises ikke oplysninger om tanke, der er fjernet fra ejendommen. Andre detaljerede oplysninger om olietankene fremgår også i BBR-meddelelsen.

Oplysninger er indhentet d. 25. september 2024

### TekniskAnlaeg - 1

Nummer for teknisk anlæg..... 1  
 Etableringsår..... 1963  
 Størrelsesklasse..... Under 6.000 l  
 Sløjfning..... Tanken er afblændet  
 Indhold..... Mineralske olieprodukter  
 Berører følgende BFE-numre/matrikelnumre  
 BFE-nummer 3261993

### TekniskAnlaeg - 2

Nummer for teknisk anlæg..... 2  
 Etableringsår..... 1986  
 Størrelsesklasse..... Under 6.000 l  
 Indhold..... Mineralske olieprodukter  
 Berører følgende BFE-numre/matrikelnumre  
 BFE-nummer 3261993

### Kontaktoplysninger

Administrativ myndighed..... Kommunen

---

## Fredede bygninger

Er der registreret fredede bygninger på ejendommen?..... Nej

Der er ca. 7.100 fredede bygninger i Danmark. Det er bygninger, som har væsentlig kulturhistorisk og/eller arkitektonisk værdi. Alle fredede bygninger er fredet både udvendigt og indvendigt, og der skal søges om tilladelse hos Slots- og Kulturstyrelsen til alle bygningsarbejder, som går ud over almindelig vedligeholdelse.

---

### Fredede bygninger

---

Der er ca. 7.100 fredede bygninger i Danmark. Størstedelen af dem er privatejede. Ejeren af en fredet ejendom har pligt til at holde bygningen i forsvarlig stand. Det betyder, at fredningsværdierne skal opretholdes, og at taget, ydervæggene, dørene og vinduerne som minimum skal være tætte og i orden. Alle fredede bygninger er fredet både ind- og udvendigt. Når en bygning er fredet skal der søges om tilladelse hos Slots- og Kulturstyrelsen til alle bygningsarbejder, der går ud over almindelig vedligeholdelse. Både små og store

ændringer kræver tilladelse. Lige fra en tagomlægning eller flytning af en skillevæg, til opsætning af et skilt på facaden. Undtaget er dog de typer af bygningsarbejder, som fremgår af "Underretningsbekendtgørelsen" nr. 1588 af 28. juni 2021. Der ydes ikke erstatning i forbindelse med bygningsfredning, men fredede bygninger er omfattet af flere direkte og indirekte støtteordninger. Registreringen af de fredede bygninger er Slots- og Kulturstyrelsens ansvar, og den finder sted i henhold til lov om bygningsfredning og bevaring af bygninger samt bymiljøer.

### Kontaktoplysninger

Administrativ myndighed..... Slots- og Kulturstyrelsen  
 Adresse..... Hammerichsgade 14, DK-1611, 1611 København  
 Telefonnummer..... 33954200  
 Email..... post@slks.dk  
 Web..... http://slks.dk

## Flexboligtilladelse

Er der registreret flexboliger på ejendommen?..... Nej

En flexboligtilladelse udstedes af kommunen. En flexboligtilladelse giver ejeren af en helårsbolig mulighed for at benytte sin helårsbolig som ferie- og fritidsbolig, med ret til senere at vende tilbage til at benytte boligen til helårsbeboelse uden krav om landzonetilladelse. Flexboligtilladelsen følger huset og ikke kun dig som ejer.

## Flexboligtilladelse

Flexboliger er en mulighed for at tage eksisterende helårsboliger i brug som fritidsboliger og efterfølgende kunne genoptage anvendelse som helårsbolig. Siden 2013 har kommunerne kunne tildele en flexboligtilladelse gennem flexboligordningen, for at modvirke at flere huse står tomme og eksempelvis forfalder i landområdet, hvor befolkningstallet har været faldende. Som ejer eller som potentiel køber af en helårsbolig kan man derfor ansøge kommune om at benytte sin helårsbolig som ferie- og fritidsbolig, med ret til senere at vende tilbage til at benytte boligen til helårsbeboelse uden krav om landzonetilladelse. Det er kun helårsboliger, der kan få flexboligstatus. Flexboligtilladelsen følger huset og ikke kun dig som ejer.

Oplysninger er indhentet d. 25. september 2024

Er det noteret, at der er registreret flexboliger på bestemt fast ejendom?..... Nej

Berører følgende BFE-numre/matrikelnumre  
 BFE-nummer 3261993

### Kontaktoplysninger

Administrativ myndighed..... Kommunen



## EJENDOMS DATA RAPPORT

Luneborgvej 275, 9382  
Tylstrup

Rapport købt 25/09 2024

Rapport færdig 25/09 2024

# Økonomi

---

## Ejendoms- og grundværdi

Hvad er ejendommens værdi ifølge den offentlige vurdering?... Ejendommen er endnu ikke vurderet efter den seneste Ejendomsvurderingslov

Ved vurderingen af en ejendom fastsættes den forventelige kontantværdi i fri handel for en ejendom af den pågældende kategori, under hensyn til alder, størrelse, beliggenhed og øvrige karakteristika. Vurderingen kan afvige fra en faktisk konstateret handelspris for ejendommen. Vurderingen foretages på grundlag af de priser i fri handel, der er konstateret for sammenlignelige ejendomme (reference ejendomme) og for den pågældende ejendom selv på vurderingstidspunktet. Vurderingen foretages også på baggrund af øvrige markedsindikatorer af væsentlig betydning for vurderingen. Ejendoms- og grundværdien danner grundlaget for de statslige og kommunale ejendomsskatter.

Bemærk: I Ejendomsdatarapporten vises kun de endelige vurderinger, være derfor opmærksom på, at dette kan afvige fra boligbeskatningsgrundlaget, som kan være på grundlag af foreløbige vurderinger. Fejl eller mangler i BBR-oplysninger har en stor betydning for beregning af ejendomsvurdering. Det er boligejerens ansvar at opdatere oplysningerne via: <https://ret.bbr.dk/>. Ydermere, skal man være opmærksom på ejendomsvurdering og kompensation i dødsbo. Hvis der findes en ny ejendomsvurdering af afdødes ejendom, kan den bruges i dødsboet. Læs mere på <https://www.vurderingsportalen.dk/ejebolig/ejendomsvurdering/emner-vejledninger-og-frister/ejendomsvurdering-og-kompensation-i-doedsbo>.

---



## EJENDOMS DATA RAPPORT

Luneborgvej 275, 9382  
Tylstrup

Rapport købt 25/09 2024  
Rapport færdig 25/09 2024

# Planer

## Zonestatus

Hvilken zonestatus er registreret for ejendommen?..... Landzone

Zonestatus kan være landzone, byzone eller sommerhusområde. Afhængig af zonestatus kan der være forskellige bestemmelser for anvendelse af ejendommen. I landzone skal der fx søges om landzonetilladelse ved større byggeri, mens der i byzone ofte er lokalplaner, der fastsætter regler om bebyggelse og anvendelse af arealer.

## Zonestatus

Landet er opdelt i 3 zoner: by- og landzoner og sommerhusområder. Der gælder forskellige regler alt afhængig af hvilken zone, der er tale om. Hvilke arealer, der er by- eller landzone og sommerhusområder fremgår af planlovens § 34.

Oplysninger er indhentet d. 25. september 2024

Er matrikelnr. dækket af byzone?..... Nej

Er matrikelnr. dækket af sommerhusområde?..... Nej

Er matrikelnr. dækket af landzone?..... Ja

Berører følgende BFE-numre/matrikelnumre  
Matr. nr. 150b Vildmosen, Ajstrup

### Kontaktoplysninger

Administrativ myndighed..... Kommunen

## Lokalplaner

Foreligger der lokalplaner eller lokalplanforslag for ejendommen?..... Nej

Grundejerne må ikke bygge nyt, ændre anvendelse osv. i strid med en lokalplan. Kommunalbestyrelsen kan – efter nabohearing – dispensere fra en lokalplan, hvis dispensationen ikke er i strid med principperne i planen.

Bemærk: Anvendelses- og delområdespecifikke oplysninger for lokalplaner kan læses i plandokumentet for lokalplanen.

## Lokalplaner, vedtagne

Lokalplaner indeholder detaljerede og bindende bestemmelser for, hvordan et bestemt, afgrænset område må benyttes eller et projekt konkret skal udføres

### Kontaktoplysninger

Administrativ myndighed..... Kommunen

## Lokalplaner, forslag

Se forklaring under "Lokalplaner, vedtagne"

### Kontaktoplysninger

Administrativ myndighed..... Kommunen

## Landzonetilladelser

Er der givet en landzonetilladelse til ejendommen?..... Nej

En landzonetilladelse udstedes af kommunen. Den kræves som udgangspunkt for, at man i landzone må opføre nyt byggeri eller foretage udstykning eller ændring i anvendelsen af bestående bebyggelse og ubebyggede arealer.

---

### Landzonetilladelse

---

I landzonen kræver det som udgangspunkt en landzonetilladelse at: •opføre nyt byggeri. •foretage udstykning eller ændring i anvendelsen af bestående bebyggelse og ubebyggede arealer. Kommunalbestyrelsen er myndighed på området, men før kommunalbestyrelsen giver en landzonetilladelse, skal naboerne have lejlighed til at udtale sig. Man kan klage over afgørelsen vedr. tilladelsen til Planklagenævnet. Bemærkning: enkelte matr.nr. kan have et overlap på 0%. Dette kan skyldes, at matrikelnummerets grænser er ændret og/eller justeret. Er du i tvivl om overlappet skal du kontakte kommunen.

### Kontaktoplysninger

Administrativ myndighed..... Kommunen

---

## Kommuneplaner

Foreligger der kommuneplaner eller kommuneplanforslag for ejendommen?..... Ja

Kommuneplanen omfatter en periode på 12 år og fastlægger de overordnede mål og retningslinjer for den enkelte kommunes udvikling. Den udgør rammen for udarbejdelse af lokalplaner og er grundlag for behandling af en række sager, herunder den konkrete administration i det åbne land og ansøgninger om byggetilladelse.

Bemærk: Anvendelsesspecifikke oplysninger for kommuneplanrammer kan læses i plandokumentet for kommuneplanrammen.

---

### Kommuneplaner, vedtagne

---

Kommunerne skal efter planloven opretholde og vedligeholde kommuneplanen. Kommuneplanen omfatter en periode på 12 år og fastlægger de overordnede mål og retningslinjer for den enkelte kommunes udvikling, både i byerne og i det åbne land. Kommunalbestyrelsen skal løbende revidere kommuneplanen. Kommuneplanen udgør rammen for udarbejdelse af lokalplaner og er grundlag for behandling af en række sager, herunder den konkrete administration i det åbne land og ansøgninger om byggetilladelse. Kommuneplaner har delvis retsvirkning, idet de fastsætter rammebestemmelserne for delområderne og som hovedregel angiver: arealets overordnede anvendelse bebyggelsesprocent bebyggelsens største højde og andre særlige hensyn -fx bygningsbevaringshensyn

Oplysninger er indhentet d. 25. september 2024

### Plan - Kommuneplan 2021

Planens navn..... Kommuneplan 2021

Kommune..... Aalborg

Planstatus..... Vedtaget

Dato for vedtagelse af plan..... 13-12-2021

Dato for ikrafttrædelse af plan..... 23-03-2022

Link til plandokument..... [https://dokumentplandata.dk/11\\_10716764\\_1648037504615.pdf](https://dokumentplandata.dk/11_10716764_1648037504615.pdf)

Berører følgende BFE-numre/matrikelnumre

Matr. nr. 150b Vildmosen, Ajstrup

### Kontaktoplysninger

Administrativ myndighed..... Kommunen

---

### Kommuneplaner, forslag

Se forklaring under "Kommuneplaner, vedtagne"

### Kontaktoplysninger

Administrativ myndighed..... Kommunen

### Kommuneplanramme, vedtaget

Se forklaring under "Kommuneplaner, vedtagne"

### Kontaktoplysninger

Administrativ myndighed..... Kommunen

### Kommuneplanramme, forslag

Se forklaring under "Kommuneplaner, vedtagne"

### Kontaktoplysninger

Administrativ myndighed..... Kommunen

### Kommuneplanstrategi, vedtaget

Se forklaring under "Kommuneplaner, vedtagne"

Oplysninger er indhentet d. 25. september 2024

### Plan - Vi udvikler byer med kvalitet sammen

Planens navn..... Vi udvikler byer med kvalitet sammen

Plannummer..... Planstrategi 2019

Kommune..... Aalborg

Planstatus..... Vedtaget

Omfang af revision..... Delvis revision af områder eller planemner

Dato for vedtagelse af plan..... 21-10-2019

Dato for ikrafttrædelse af plan..... 25-10-2019

Link til plandokument..... [https://dokument.plandata.dk/70\\_9639582\\_1571907486603.pdf](https://dokument.plandata.dk/70_9639582_1571907486603.pdf)

Berører følgende BFE-numre/matrikelnumre

Matr. nr. 150b Vildmosen, Ajstrup

### Plan - Planlægning i en brydningstid

Planens navn..... Planlægning i en brydningstid

Plannummer..... Planstrategi 2023

Kommune..... Aalborg

Planstatus..... Vedtaget

Omfang af revision..... Delvis revision af områder eller planemner

Dato for vedtagelse af plan..... 26-08-2024

Dato for ikrafttrædelse af plan..... 06-09-2024

Link til plandokument..... [https://dokument.plandata.dk/70\\_11301900\\_1725546792869.pdf](https://dokument.plandata.dk/70_11301900_1725546792869.pdf)

Berører følgende BFE-numre/matrikelnumre

Matr. nr. 150b Vildmosen, Ajstrup

### Kontaktoplysninger

Administrativ myndighed..... Kommunen

---

## Kommuneplanstrategi, forslag

---

Se forklaring under "Kommuneplaner, vedtagne"

### Kontaktoplysninger

Administrativ myndighed..... Kommunen

---

## Kommuneplantillæg, vedtaget

---

Se forklaring under "Kommuneplaner, vedtagne"

### Kontaktoplysninger

Administrativ myndighed..... Kommunen

---

## Kommuneplantillæg, forslag

---

Se forklaring under "Kommuneplaner, vedtagne"

### Kontaktoplysninger

Administrativ myndighed..... Kommunen

---

## Kommuneplantillæg, vvm, vedtaget

---

Se forklaring under "Kommuneplaner, vedtagne"

### Kontaktoplysninger

Administrativ myndighed..... Kommunen

---

## Kommuneplantillæg, vvm, forslag

---

Se forklaring under "Kommuneplaner, vedtagne"

### Kontaktoplysninger

Administrativ myndighed..... Kommunen

---

## Spildevandsplaner

Er ejendommen beliggende indenfor en spildevandsplan?.....Nej

Kommunernes spildevandsplaner udarbejdes for at give en samlet oversigt over den eksisterende og planlagte spildevandshåndtering i de enkelte kommuner.

Bemærk: Kloaktyper omtalt i planer er ikke nødvendigvis den samme som de aktuelle afløbsforhold på ejendommen.

---

## Kloakopland, vedtaget

---

Kloakoplande indeholder oplysninger om hvilken kloakeringsstatus ejendommene i et område har iht. kommunens planer og hvilken kloakeringsstatus de evt. planlægges at få i fremtiden. Vær opmærksom på at kloaktyper omtalt i planer ikke nødvendigvis er den samme som de aktuelle afløbsforhold på ejendommen.

Oplysninger er indhentet d. 25. september 2024



Er matrikelnummeret beliggende indenfor et kloakopland?.....Nej

Berører følgende BFE-numre/matrikelnumre  
Matr. nr. 150b Vildmosen, Ajstrup

### Kontaktoplysninger

Administrativ myndighed..... Kommunen

### Kloakopland, forslag

Se forklaring under "Kloakopland, vedtagne"

Oplysninger er indhentet d. 25. september 2024

Er matrikelnummeret beliggende indenfor et kloakopland?.....Nej

Berører følgende BFE-numre/matrikelnumre  
Matr. nr. 150b Vildmosen, Ajstrup

### Kontaktoplysninger

Administrativ myndighed..... Kommunen

### Udtræden af spildevandsforsyning, vedtaget

Som udgangspunkt er der tilslutningspligt til offentlig spildevandsforsyning. Denne oplysning svarer på, om kommunen evt. er indstillet på at ophæve tilslutningsretten og -pligten til spildevandsforsyning helt eller delvist.

Oplysninger er indhentet d. 25. september 2024

Er matrikelnummeret beliggende indenfor et område, hvor kommunalbestyrelsen er indstillet på at ophæve tilslutningsretten og -pligten til spildevandsforsyning helt eller delvist?..... Nej

Berører følgende BFE-numre/matrikelnumre  
Matr. nr. 150b Vildmosen, Ajstrup

### Kontaktoplysninger

Administrativ myndighed..... Kommunen

### Udtræden af spildevandsforsyning, forslag

Se forklaring under "Udtræden af spildevandsforsyning, vedtagne".

Oplysninger er indhentet d. 25. september 2024

Er matrikelnummeret beliggende indenfor et område, hvor kommunalbestyrelsen har stillet forslag om at kunne ophæve tilslutningsretten og -pligten til spildevandsforsyning helt eller delvist?..... Nej

Berører følgende BFE-numre/matrikelnumre  
Matr. nr. 150b Vildmosen, Ajstrup

### Kontaktoplysninger

Administrativ myndighed..... Kommunen

### Renseklasse

Renseklasse viser, hvilken rensklasse, der gælder i det område ejendommen ligger i og derved, hvilke renskrav ejendommens spildevandsanlæg skal opfylde. Renseklassekravet er kun relevant for ejendomme, som ikke er tilsluttet det kommunale kloaknet.

Oplysninger er indhentet d. 25. september 2024

Er matrikelnummeret beliggende indenfor et område, hvor der er udpeget rensklasse?..... Nej

Berører følgende BFE-numre/matrikelnumre  
Matr. nr. 150b Vildmosen, Ajstrup

### Kontaktoplysninger

Administrativ myndighed..... Kommunen

## Varmeplaner

Foreligger der varmeplaner for ejendommen?..... Nej

I kommunens varmeplan fastlægges områder, der forventes at blive fjernvarmeforsynet (kollektiv varmforsyning), herunder en forventet tidshorizont herfor, samt områder, der fremover forventes individuelt forsynet med vedvarende energi (ingen kollektiv varmforsyning).

### Varmeplaner

I varmeplanerne udpeger kommunerne i samarbejde med relevante lokale parter, de områder, hvor det vurderes hensigtsmæssigt at etablere fjernvarme, herunder en forventet tidshorizont herfor, samt områder, hvor potentialerne for fjernvarme – eller andre alternativer - skal afklares yderligere. Dermed adresserer planerne udviklingsmulighederne for fælles lokale og individuelle varmeløsninger i områder, der ikke står over for en fjernvarmeudbygning. De godkendte varmeplaner skal som minimum omfatte de områder i kommunen, der har status som gasforsynede, herunder også ejendomme i gasforsynede områder, som har et oliefy. Planen vil skulle realiseres ved konkrete projektforslag, som udmønter den samlede varmeplan.

### Kontaktoplysninger

Administrativ myndighed..... Kommunen

## Varmeforsyning

Er der mulighed for kollektiv varmforsyning eller er der forsyningsforbud?..... Nej

Oplysningen angiver, hvilken forsyningsform, der er til rådighed for området. Det kan fx være naturgas eller fjernvarme. Desuden oplyses om eventuel tilslutningspligt/forblivespligt til en forsyningsform samt om eventuelle forbud mod visse opvarmningstyper (typisk el).

Bemærk, at oplysningen er opdelt i hhv. Forsyningsområde, Område med forsyningsforbud samt Område med tilslutningspligt. Aktuell varmforsyning kan ses af BBR meddelelsen.

### Forsyningsområde, vedtaget

Et forsyningsområde er et område, som af kommunalbestyrelsen er godkendt til kollektiv varmforsyning, dvs. fjernvarme eller individuel naturgasforsyning (også kaldt: forsyningsform). Oplysningen angiver, hvilken forsyningsform, der er til rådighed for området. Hvis området ikke er udlagt til kollektiv varmforsyning, har bygninger i området typisk individuelle opvarmningstyper, såsom oliefy eller varmepumpe.

Oplysninger er indhentet d. 25. september 2024

Er matrikelnummeret beliggende i et forsyningsområde?..... Nej

Berører følgende BFE-numre/matrikelnumre  
Matr. nr. 150b Vildmosen, Ajstrup

### Kontaktoplysninger

Administrativ myndighed..... Kommunen

---

### Område med forsyningsforbud, vedtaget

---

Hvis det skønnes nødvendigt for gennemførelse af varmeplanlægningen, kan kommunen bestemme, at nærmere angivne opvarmningssystemer ikke må etableres i eksisterende eller ny bebyggelse inden for et afgrænset geografisk område. Sådanne forsyningsforbud foretages typisk i områder, der er eller vil blive udlagt til kollektiv varmforsyning. Kommunalbestyrelsen kan give dispensation fra forsyningsforbuddet. Evt. dispensationer fremgår ikke af denne registrering.

Oplysninger er indhentet d. 25. september 2024

Er matriklen beliggende i et område med forsyningsforbud?.....Nej

Berører følgende BFE-numre/matrikelnumre  
Matr. nr. 150b Vildmosen, Ajstrup

#### Kontaktoplysninger

Administrativ myndighed..... Kommunen

---

### Område med tilslutningspligt, vedtaget

---

Kommunalbestyrelsen kunne før 1. januar 2019 enten via et tilslutningsprojekt, som er reguleret i varmforsyningsloven, eller en lokalplan, som er reguleret i planloven, pålægge tilslutnings- eller forblivelsespligt til den kollektive varmforsyning i området.

Oplysninger er indhentet d. 25. september 2024

Er matriklen beliggende i et område med tilslutningspligt eller forblivelsespligt?..... Nej

Berører følgende BFE-numre/matrikelnumre  
Matr. nr. 150b Vildmosen, Ajstrup

#### Kontaktoplysninger

Administrativ myndighed..... Kommunen

---

## Vejforsyning

Hvad er vejstatus for vejene i området omkring ejendommen?..... Se bilag

Der leveres kort for området omkring ejendommen. Kortet viser med farvemarkering de veje, som vejmyndigheden har registreret som værende hhv. offentlige, privat fællesveje eller private/almene veje. Status for veje uden farvemarkering er ikke oplyst. Kontakt kommunen for oplysninger om disse.

---

### Vejforsyning

---

Der leveres kort for området omkring ejendommen. Kortet viser med farvemarkering de veje, som vejmyndigheden har registreret som værende hhv. offentlige, privat fællesveje eller private/almene veje. Desuden vises en farvemarkering for offentlige veje der overvejes nedklassificeret. Status for veje uden farvemarkering er ikke oplyst. Kontakt kommunen for oplysninger om disse.

Oplysninger er indhentet d. 25. september 2024

Kort over vejforsyning..... Se bilag

Berører følgende BFE-numre/matrikelnumre  
Matr. nr. 150b Vildmosen, Ajstrup

#### Kontaktoplysninger

Administrativ myndighed..... Vejdirektoratet  
 Adresse..... Carsten Niebuhrs Gade 43, 5. sal, 1577 København V  
 Telefonnummer..... 72443333  
 Web..... <https://www.vejdirektoratet.dk/>

## Vejdirektoratets projekter

Er ejendommen beliggende nær Vejdirektoratets projekter?..... Nej

Der leveres kort for området omkring ejendommen. Kortet viser med farvemarkering om ejendommen er beliggende indenfor et vejforsyningsprojekt, som vejmyndigheden enten undersøger, planlægger eller er ved at anlægge. Eksisterer der ingen vejforsyningsprojekter nær ejendommen vil der ikke udarbejdes et bilag.

## Vejdirektoratets projekter

Der leveres kort for området omkring ejendommen. Kortet viser med farvemarkering om ejendommen er beliggende indenfor et af Vejdirektoratets projekter, som vejmyndigheden enten undersøger, planlægger eller er ved at anlægge. På kortet vil det fremgå hvilken anlægsfase som projektet befinder sig i. På kortet fremvises Vejdirektoratets projekter som en 150 meter buffer omkring projektets midterlinje. Det er vigtigt at gøre opmærksom på, at bufferen IKKE angiver projektets geometri eller udbredelse - det er alene en buffer, der kan bruges til at fremsøge info om, om en ejendom ligger i nærheden af et projekt.

### Kontaktoplysninger

Administrativ myndighed..... Vejdirektoratet  
 Adresse..... Carsten Niebuhrs Gade 43, 5. sal, 1577 København V  
 Telefonnummer..... 72443333  
 Web..... <https://www.vejdirektoratet.dk/>

## Hovedstadsområdets transportkorridorer

Er ejendommen helt eller delvist beliggende indenfor hovedstadsområdets transportkorridorer?..... Nej

Transportkorridorerne i hovedstadsområdet er arealer, der er reserveret til fremtidige motorveje og baner m.m. De er en del af den overordnede fysiske planlægning og har hjemmel i planloven. Det betyder, at de respektive grundejere ikke får erstatning for de begrænsninger, de får pålagt i denne sammenhæng. Hovedstadsområdet omfatter i denne forbindelse kommunerne i Region Hovedstaden, bortset fra Bornholms Regionskommune, samt Greve, Køge, Lejre, Roskilde, Solrød og Stevns kommuner.

## Hovedstadsområdets transportkorridorer

Transportkorridorerne i hovedstadsområdet er arealreservationer, der skal sikre, at fremtidige motorveje og baner m.m. kan placeres i mindst mulig konflikt med bymæssig bebyggelse. Transportkorridorerne betjener hele fingerbystrukturen trafikalt og energimæssigt, da de ligger strategisk nord-syd og øst-vest midt gennem hovedstadsområdet. Hovedstadsområdet omfatter i denne forbindelse kommunerne i Region Hovedstaden, bortset fra Bornholms Regionskommune, samt Greve, Køge, Lejre, Roskilde, Solrød og Stevns kommuner. Arealreservationerne er først og fremmest tænkt som reservationer til fremtidige strækingsanlæg, som ikke er kendt eller besluttet detaljeret endnu. Arealreservationerne rummer imidlertid også eksisterende motorvejsstrækninger, hvor de fungerer som en støjdæpende afstandszone til støjfølsom bebyggelse, samt naturgas- og højspændingsledninger med sikkerhedszone omkring. Transportkorridorerne er en del af den overordnede fysiske planlægning og har hjemmel i planloven. Det betyder, at de respektive grundejere ikke får erstatning for de begrænsninger, de får pålagt i denne sammenhæng. Kommunerne er forpligtet til at lade transportkorridorerne indgå som en landsplanmæssig interesse i kommune- og lokalplanlægning samt landzoneadministration.

Oplysninger er indhentet d. 25. september 2024

Er matrikelnummeret helt eller delvist beliggende indenfor hovedstadsområdets transportkorridorer?..... Nej

Berører følgende BFE-numre/matrikelnumre  
Matr. nr. 150b Vildmosen, Ajstrup

### Kontaktoplysninger

Administrativ myndighed..... Erhvervsstyrelsen  
Adresse..... Langelinie Alle 17, 2100 København Ø  
Telefonnummer..... 35291000  
Email..... planloven@erst.dk  
Web..... <https://planinfo.dk/landsplanlaegning/fingerplanen>

## Landsplandirektiv "Baltic Pipe"

Er ejendommen helt eller delvist beliggende indenfor arealreservationen for Baltic Pipe?... Nej

Baltic Pipe er en ny gastransmissionsledning, der vil sikre forsyningsikkerheden for naturgas i Danmark. Desuden vil gastransmissionsledningen få forbindelse til gasfelter i Nordsøen og gastransmissionsnettet i Polen.

### Landsplandirektiv "Baltic Pipe"

Baltic Pipe er en ny gastransmissionsledning, der vil sikre forsyningsikkerheden for naturgas i Danmark. Desuden vil gastransmissionsledningen få forbindelse til gasfelter i Nordsøen og gastransmissionsnettet i Polen. Landsplandirektiv vil sikre plangrundlaget for landanlæggene for en ny gastransmissionsledning fra Jyllands vestkyst via Fyn til Faxe Bugt på Sjælland. Landsplandirektivet overtager den kommunale planlægning for øvrige anlæg, som er nødvendige for udnyttelsen af gasledningen. Det drejer sig om en kompressorstation ved Everdrup i Næstved Kommune og udvidelsen af den eksisterende modtagestation ved Nybro i Varde Kommune.

Oplysninger er indhentet d. 25. september 2024

Er matrikelnummeret helt eller delvist beliggende indenfor arealreservationen til Baltic Pipe?..... Nej

Berører følgende BFE-numre/matrikelnumre  
Matr. nr. 150b Vildmosen, Ajstrup

### Kontaktoplysninger

Administrativ myndighed..... Plan- og Landdistriktsstyrelsen  
Adresse..... Carsten Niebuhrs Gade 43, 1577 København V  
Telefonnummer..... 33307010  
Email..... [plst@plst.dk](mailto:plst@plst.dk)  
Web..... <https://plst.dk>

## Landsplandirektiv "Udviklingsområder"

Er ejendommen helt eller delvist beliggende indenfor et udviklingsområde?..... Nej

Inden for et udviklingsområde i kystnærhedszonen har en kommune mulighed for at inddrage nye arealer i byzone og planlægge for anlæg i landzone, uden en særlig planlægningsmæssig eller funktionel begrundelse for kystnær lokalisering efter reglen i planlovens § 5 a, stk. 1, nr. 1. I et udviklingsområde er landzonereglerne mere lempelige end i den øvrige kystnærhedszone.

### Landsplandirektiv "Udviklingsområder 2019"

Den moderniserede planlov giver kommunalbestyrelsen mulighed for at udpege udviklingsområder inden for kystnærhedszonen uden særlige landskabs-, natur- eller miljøinteresser. I udviklingsområderne får kommunerne større adgang til at planlægge for udvikling af byer og landsbyer samt give tilladelse til anlæg svarende til de generelle regler i landzone. Udpegningsen af udviklingsområder i kystnærhedszonen er en ny mulighed for kommunalbestyrelserne til at fremme vækst og udvikling i de kystnære områder samtidig med at rammen for at sikre udvikling af sammenhængende naturområder styrkes. Udviklingsområder er områder inden for kystnærhedszonen uden særlige landskabs-, natur- eller miljøinteresser. Udviklingsområder vil som udgangspunkt ikke ligge helt ude ved kysten, men lidt inde i landet. Dog kan udviklingsområder åbne mulighed for udvikling af områder tæt ved kysten, hvor der ikke er særlige landskabs-, natur- og miljøinteresser, fx omkring byer og på små og mellemstore øer.

Oplysninger er indhentet d. 25. september 2024

Er matrikelnummeret helt eller delvist beliggende indenfor et udviklingsområde?..... Nej

Berører følgende BFE-numre/matrikelnumre  
Matr. nr. 150b Vildmosen, Ajstrup

### Kontaktoplysninger

Administrativ myndighed..... Kommunen

## Landsplandirektiv "Udviklingsområder 2021"

Inden for et udviklingsområde i kystnærhedszonen har en kommune mulighed for at inddrage nye arealer i byzone og planlægge for anlæg i landzone, uden en særlig planlægningsmæssig eller funktionel begrundelse for kystnær lokalisering efter reglen i planlovens § 5 a, stk. 1. nr. 1. I et udviklingsområde er landzonereglerne mere lempelige end i den øvrige kystnærhedszone.

Oplysninger er indhentet d. 25. september 2024

Er matrikelnummeret helt eller delvist beliggende indenfor et udviklingsområde?..... Nej

Berører følgende BFE-numre/matrikelnumre  
Matr. nr. 150b Vildmosen, Ajstrup

### Kontaktoplysninger

Administrativ myndighed..... Kommunen

## Råstofplaner

Er ejendommen beliggende i et råstofområde?..... Nej

Råstofplanen gælder i 12 år og revideres hver fjerde år. Råstofplanen fastlægger, hvor der i regionen kan gives tilladelse til at indvinde naturgivne råstoffer – dvs. sand, grus, sten, kvartssand, ler, moler, plastisk ler, tørv og kalk.

Bemærk: Graveområder, interesseområder og arealer med anmeldte rettigheder skal som udgangspunkt friholdes for aktiviteter, som varigt kan forhindre eller besværliggøre senere råstofindvinding.

### Råstofplaner

Råstofplanen identificerer og fastlægger graveområder, interesseområder og arealer med anmeldte rettigheder. Graveområder er arealer der er reserveret til råstofindvinding hvorimod interesseområder er arealer hvor der er potentiale for fremtidig råstofudvinding. Graveområder, interesseområder og arealer med anmeldte rettigheder skal som udgangspunkt friholdes for aktiviteter, som varigt kan forhindre eller besværliggøre senere råstofindvinding.

### Kontaktoplysninger

Administrativ myndighed..... Regionen



## EJENDOMS DATA RAPPORT

Luneborgvej 275, 9382  
Tylstrup

Rapport købt 25/09 2024  
Rapport færdig 25/09 2024

# Spildevand og drikkevand

## Aktuelle afløbsforhold

Er der aktuelle afløbsforhold registreret for ejendommen?..... Ja

Her oplyses hvordan spildevand og regnvand bortledes fra ejendommen.

## Aktuelle afløbsforhold

For alle bebyggede ejendomme skal det oplyses, hvordan spildevand og regnvand bortledes. Der skelnes overordnet mellem om ejendommen er beliggende i eller udenfor et kloakeret område. Bebyggede ejendomme, der er beliggende i et kloakeret område kan inddeles efter om ejendommen ligger i et område, hvor regnvand (overfladevandet fra tage og befæstede arealer) og spildevand (køkken, toilet og bad mv.) ledes til to separate rørsystemer eller om alt bortledes i ét og samme rørsystem. Bebyggede ejendomme, der er beliggende udenfor et kloakeret område eller er udtrådt af kloakfællesskab, kan inddeles efter den måde spildevandet behandles. Du kan læse mere om registrering af afløbsforhold i BBR på <https://ki.bbr.dk/bbr-vejledning>.

Oplysninger er indhentet d. 25. september 2024

### Matr. nr.: 150b, Vildmosen, Ajstrup

Afløbsforhold..... Mekanisk rensning med privat udledning direkte til vandløb, søer eller havet

Berører følgende BFE-numre/matrikelnumre  
BFE-nummer 3261993

### Kontaktoplysninger

Administrativ myndighed..... Kommunen

## Tilladelser vedr. spildevandsforhold på ejendommen

Er der registreret tilladelser vedr. spildevandsforhold på ejendommen?..... Nej

-

## Tilladelser vedr. spildevandsforhold på ejendommen

Hvis kommunen har givet tilladelser vedr. spildevandsforhold for ejendommen, vil de fremgå her.

### Kontaktoplysninger

Administrativ myndighed..... Kommunen

## Påbud vedr. spildevandsforhold på ejendommen

Er der registreret påbud vedr. spildevandsforhold på ejendommen?..... Nej

-

## Påbud vedr. spildevandsforhold på ejendommen

Hvis kommunen har givet påbud vedr. spildevandsforhold for ejendommen, vil de fremgå her.

Kontaktoplysninger

Administrativ myndighed..... Kommunen

**Medlemskab af spildevandsforsyning**

Er der registreret medlemskab af spildevandsforsyningsselskab på ejendommen?..... Nej

**Medlemskab af spildevandsforsyning**

Hvis kommunen har registreret medlemskab af spildevandsforsyning på ejendommen, vil det fremgå her

Kontaktoplysninger

Administrativ myndighed..... Kommunen

**Aktuel vandforsyning**

Er der aktuel vandforsyning registreret for ejendommen?..... Ja

Her oplyses hvilken form for vandforsyning ejendommen er tilkøbt, fx alment eller privat alment vandforsyningsanlæg.

**Aktuel vandforsyning**

Oplysningen viser hvilken form for vandforsyning en ejendom er tilkøbt, fx alment eller privat alment vandforsyningsanlæg, brønd, vandindvindingsanlæg (egen boring), ikke alment vandforsyningsanlæg eller blandet vandforsyning.

Oplysninger er indhentet d. 25. september 2024

Matr. nr.: 150b, Vildmosen, Ajstrup

Vandforsyning..... Privat vandforsyningsanlæg

Berører følgende BFE-numre/matrikelnumre  
BFE-nummer 3261993Kontaktoplysninger

Administrativ myndighed..... Kommunen

**Påbud/dispensationer/anbefalinger vedr. vandindvindingsanlæg/-boringer på ejendommen**

Findes der på ejendommen vandindvindingsanlæg/-boringer, hvortil der er udstedt påbud eller givet koge anbefaling?..... Nej

Kommunalbestyrelsen indberetter oplysninger af betydning for ejendomshandler med henblik på offentliggørelse og videregivelse af visse oplysninger på vandforsyningslovens område til den fælles offentlige database for geologi, grund- og drikkevand, Jupiter.

**Påbud/dispensationer/anbefalinger vedr. vandindvindingsanlæg/-boringer**



Kommunalbestyrelsen indberetter oplysninger af betydning for ejendomshandler med henblik på offentliggørelse og videregivelse af visse oplysninger på vandforsyningslovens område til den fælles offentlige database for geologi, grund- og drikkevand, Jupiter: Påbud meddelt efter lovens § 62, stk. 1 om at det ikke-almene vandforsyningsanlæg skal ophøre midlertidigt eller for bestandigt eller om andre foranstaltninger, herunder at forbrugerne skal træffe sikkerhedsforanstaltninger. Kommunen har desuden mulighed for at indberette kogeanbefalinger. Påbud meddelt efter lovens § 62, stk. 1 om dispensation til at fravige de i bilag 1 fastsatte kvalitetskrav for vandkvaliteten for ikke-almene anlæg. Påbud efter lovens § 36 om at sløjfe en vandforsyningsbrønd eller en ikke-almene vandforsyningsboring.

Oplysninger er indhentet d. 25. september 2024

Findes der vandindvindingsanlæg/-boringer på matrikelnummeret, hvortil der er udstedt påbud/dispensationer eller givet kogeanbefaling?..... Nej

Berører følgende BFE-numre/matrikelnumre  
Matr. nr. 150b Vildmosen, Ajstrup

### Kontaktoplysninger

Administrativ myndighed..... Kommunen

## Grundvand - Drikkevandsinteresser

Er ejendommen beliggende i et område med drikkevandsinteresser?..... Nej

Oplysningen viser, om ejendommen er beliggende indenfor et drikkevandsområde. Afhængig af drikkevandsområdets kategorisering kan der være begrænsninger for anvendelse af arealerne på ejendommen.

### Grundvand - Drikkevandsinteresser

Oplysningen viser drikkevandsområder i kategorierne "Områder med Særlige Drikkevandsinteresser (OSD) og "Områder med Drikkevandsinteresser (OD). OSD-områderne er oprindeligt udpeget ud fra følgende 4 kriterier: 1. Det fremtidige drikkevandsbehov skal kunne dækkes af områderne. 2. Kvaliteten af grundvandet skal være den bedst mulige. 3. Den naturlige beskyttelse skal være den bedst mulige. 4. Den eksisterende indvindingsstruktur skal kunne bevares, samt byområder med et stort antal forureningskilder skal kunne udelades. Områder med drikkevandsinteresser (OD) er områder, hvor der findes grundvand af god kvalitet, der kan udnyttes til drikkevandsformål men som overvejende har lokal betydning for mindre vandværker og erhverv. Der har tidligere været en afgrænsning af Områder med Begrænsede Drikkevandsinteresser (OBD), men disse udpeges ikke længere.

Oplysninger er indhentet d. 25. september 2024

Er matrikelnummeret beliggende i et område med drikkevandsinteresser?..... Nej

Berører følgende BFE-numre/matrikelnumre  
Matr. nr. 150b Vildmosen, Ajstrup

### Kontaktoplysninger

Administrativ myndighed..... kommunen

## Grundvand - Følsomme indvindingsområder

Er ejendommen beliggende i et følsomt indvindingsområde?..... Nej

Oplysningen er etableret for at beskytte drikkevandet nitrat- og sprøjtemiddelfølsomme indvindingsområder. Hvis ejendommen er beliggende indenfor et følsomt indvindingsområde, kan der være begrænsninger for anvendelse af arealerne på ejendommen.

## Grundvand - Følsomme indvindingsområder

---

Følsomme indvindingsområder udpeges inden for Områder med Særlige Drikkevandsinteresser (OSD) og i indvindingsoplandet til almene vandforsyninger uden for OSD. Der udpeges to typer af følsomme indvindingsområder; Nitratfølsomme indvindingsområder (NFI) og Sprøjtemiddelfølsomme indvindingsområder (SFI).

Oplysninger er indhentet d. 25. september 2024

Er matriklen beliggende i et følsomt indvindingsområde?..... Nej

Berører følgende BFE-numre/matrikelnumre  
Matr. nr. 150b Vildmosen, Ajstrup

### Kontaktoplysninger

Administrativ myndighed..... Kommunen

---



## EJENDOMS DATA RAPPORT

Luneborgvej 275, 9382  
Tylstrup

Rapport købt 25/09 2024

Rapport færdig 25/09 2024

# Jordforurening

## Jordforureningsattest

Findes der jordforureningsattest for ejendommen?..... Ja, se bilag

Danmarks Miljøportals jordforureningsattest viser oplysninger om jordforurening for matriklen. Attesterne dannes ud fra regionernes og kommunernes oplysninger om jordforurening.

## Jordforureningsattest

Danmarks Miljøportals jordforureningsattest viser oplysninger om jordforurening for matriklen. Attesterne dannes ud fra regionernes og kommunernes data om forureningskortlagte ejendomme og arealer omfattet af områdeklassificering.

Oplysninger er indhentet d. 25. september 2024

Jordforureningsattest..... Se bilag

Berører følgende BFE-numre/matrikelnumre  
Matr. nr. 150b Vildmosen, Ajstrup

### Kontaktoplysninger

Administrativ myndighed..... Kommunen og regionen

## Kortlagt jordforurening

Er der kortlagt jordforurening for ejendommen?..... Nej

Kortlagt jordforurening kan være betegnet som kortlagt på hhv. vidensniveau 1 (V1) og/eller vidensniveau 2 (V2) i henhold til lov om forurenede jord. Oplysningen fremgår også af jordforureningsattesten.

## Kortlagt jordforurening - V1

Et areal betegnes som kortlagt på vidensniveau 1, hvis der er tilvejebragt en faktisk viden om aktiviteter på arealet eller aktiviteter på andre arealer, der kan have været kilde til jordforurening på arealet.

Oplysninger er indhentet d. 25. september 2024

Er der kortlagt jordforurening af typen V1 for matrikelnummeret?..... Nej

Berører følgende BFE-numre/matrikelnumre  
Matr. nr. 150b Vildmosen, Ajstrup

### Kontaktoplysninger

Administrativ myndighed..... Regionen (For Bornholm: Bornholms Regionskommune)

## Kortlagt jordforurening - V2

Et areal betegnes som kortlagt på vidensniveau 2, hvis der er tilvejebragt et dokumentationsgrundlag, der gør, at det med høj grad af sikkerhed kan lægges til grund, at der på arealet er en jordforurening af en sådan art og koncentration, at forureningen kan have skadelig virkning på mennesker og miljø.

Oplysninger er indhentet d. 25. september 2024

Er der kortlagt jordforurening af typen V2 for matrikelnummeret?..... Nej

Berører følgende BFE-numre/matrikelnumre  
Matr. nr. 150b Vildmosen, Ajstrup

### Kontaktoplysninger

Administrativ myndighed.....Regionen (For Bornholm: Bornholms Regionskommune)

## Områdeklassificering

Er ejendommen beliggende i et område klassificeret som er lettere forurenet?..... Nej

Områdeklassificeringen inddeles i tre klasser; "Analysefrit område (Kategori 1)", "Analysefrit område (Kategori 2)" og "Område med krav om analyser". Byzoneområder klassificeres som udgangspunkt som lettere forurenet. Områdeklassificeringen er dog ikke nødvendigvis altid sammenfaldende med byzonen. Hvis ejendommen er omfattet af områdeklassificering, kan der være anmeldepligt ved større jordflytning.

## Områdeklassificering

Her oplyses det, om ejendommen ligger i et område, hvor jorden antages at være lettere forurenet. Hvis ejendommen er omfattet af lettere forurening, kan der være anmeldepligt ved større jordflytning.

### Kontaktoplysninger

Administrativ myndighed..... Kommunen

## Påbud iht. jordforureningsloven

Er der på ejendommen registreret påbud iht. jordforureningsloven i arealinformationssystemet (DAI)?..... Nej

Her kan du se, om kommunen har udstedt påbud på ejendommen efter reglerne i lov om forurenet jord. Der oplyses om påbud efter §§ 9(2), 10, 44(2), 48, 72a, jf. § 7, nr. 1 i bekendtgørelse om indberetning af jordforureningsdata.

## Påbud iht. jordforureningsloven

Her kan du se, om kommunen har udstedt påbud på ejendommen efter reglerne i lov om forurenet jord. Der oplyses om påbud efter §§ 9(2), 10, 44(2), 48, 72a, jf. § 7, stk. 1 i bekendtgørelse om indberetning af jordforureningsdata.

Oplysninger er indhentet d. 25. september 2024

Er der på matrikelnummeret registreret påbud iht. jordforureningsloven i arealinformationssystemet (DAI)?.... Nej

Berører følgende BFE-numre/matrikelnumre  
Matr. nr. 150b Vildmosen, Ajstrup

### Kontaktoplysninger

Administrativ myndighed..... Kommunen



## EJENDOMS DATA RAPPORT

Luneborgvej 275, 9382  
Tylstrup

Rapport købt 25/09 2024

Rapport færdig 25/09 2024

# Natur, skov og landbrug

## Fredskov

Er ejendommen pålagt fredskovspligt?..... Nej

Når en skov er fredskovspligtig, betyder det, at den, der ejer skovarealet, til enhver tid har pligt til at anvende det til skovbrugsformål. Med fredskovspligten følger desuden en række regler, der tilsammen sikrer den langsigtede skovdyrkning.

## Fredskov

Når en skov er fredskovspligtig, betyder det, at den, der ejer skovarealet, til enhver tid har pligt til at drive arealet efter skovlovens regler om bæredygtig drift. Med fredskovspligten følger desuden en række regler, der tilsammen sikrer den langsigtede skovdyrkning.

Oplysninger er indhentet d. 25. september 2024

Er matrikelnummeret pålagt fredskovpligt?..... Nej

Matrikelnummer..... 150b

Ejerlav..... Vildmosen, Ajstrup

Berører følgende BFE-numre/matrikelnumre  
BFE-nummer 3261993

## Kontaktoplysninger

Administrativ myndighed..... Miljøstyrelsen

Adresse..... Tolderlundsvej 5, 5000 Odense C

Telefonnummer..... 72544000

Email..... mst@mst.dk

Web..... <https://mst.dk/>

## Majoratsskov

Er der noteret majoratsskov på ejendommen?..... Nej

Majoratsskov er i følge skovloven arealer, der skal holdes under én ejer. Skovmyndigheden (miljøstyrelsens lokale enhed) kan give tilladelse til at ophæve majoratsskov noteringen på hele eller dele af skoven.

## Majoratsskov

Majoratsskov er i følge skovloven arealer, der skal holdes under én ejer. Miljø- og fødevarerministeren kan give tilladelse til at ophæve noteringen som majoratsskov på hele eller dele af skoven.

Oplysninger er indhentet d. 25. september 2024

## 150b, Vildmosen, Ajstrup

Er der noteret majoratsskov for matrikelnummeret?..... Nej

Matrikelnummer..... 150b

Berører følgende BFE-numre/matrikelnumre  
BFE-nummer 3261993

## Kontaktoplysninger

Administrativ myndighed..... Miljøstyrelsen  
 Adresse..... Tolderlundsvej 5, 5000 Odense C  
 Telefonnummer..... 72544000  
 Email..... mst@mst.dk  
 Web..... https://mst.dk/

## Beskyttet natur

Er der beskyttede naturtyper eller beskyttede vandløb på ejendommen?..... Nej

Beskyttet natur kan være beskyttede naturtyper eller vandløb jf. naturbeskyttelsesloven § 3. Hvis ejendommen er beliggende indenfor et område med beskyttet natur, kan der være begrænsninger for anvendelse af arealerne på ejendommen.

Bemærk, at oplysningen er opdelt i hhv. "Beskyttede naturtyper" og "Beskyttede vandløb".

## Beskyttede naturtyper

Vejledende registrering af naturtyper, som er beskyttet efter naturbeskyttelseslovens § 3. Disse er: Søer og vandhuller med et areal på mindst 100 m<sup>2</sup> Moser, enge, strandenge, strandsumpe, heder og overdrev med et areal på mindst 2500 m<sup>2</sup> "Mosaikker" af ovennævnte naturtyper med et areal på mindst 2500 m<sup>2</sup> Visse udpegede vandløb & alle moser i f. m. beskyttede vandhuller, søer eller vandløb. Beskyttelsen gælder uanset om der er en eller flere ejere. Tilstandsændring af beskyttet natur kræver tilladelse (dispensation). Et beskyttet areal kan i årenes løb ændre sig så meget, at det ikke længere er beskyttet. Omvendt kan et areal som i dag ikke er beskyttet, ændre sig, så det bliver det. Det er de faktiske forhold på arealet (størrelse, botanik, omlægningshyppighed m. m.) der afgør, om det er beskyttet eller ej. Registreringen er derfor vejledende. Hvorvidt et areal er beskyttet eller ej, vil i tvivlstilfælde blive afgjort ved en besigtigelse og vurdering af arealet.

Oplysninger er indhentet d. 25. september 2024

Er der beskyttede naturtyper på matriklen?..... Nej

Berører følgende BFE-numre/matrikelnumre  
 Matr. nr. 150b Vildmosen, Ajstrup

### Kontaktoplysninger

Administrativ myndighed..... Kommunen

## Beskyttede vandløb

Oplysningen indeholder registreringer af de vandløb, som er beskyttet efter naturbeskyttelseslovens § 3. Et vandløb er kun beskyttet, hvis det er udpeget som beskyttet. Tilstandsændring af beskyttet natur kræver kommunens dispensation.

Oplysninger er indhentet d. 25. september 2024

Er der beskyttede vandløb på matriklen?..... Nej

Berører følgende BFE-numre/matrikelnumre  
 Matr. nr. 150b Vildmosen, Ajstrup

### Kontaktoplysninger

Administrativ myndighed..... Kommunen

## Internationale naturbeskyttelsesområder

Er der arealer, der er udpeget som internationalt naturbeskyttelsesområde på ejendommen?..... Nej

Internationale beskyttelsesområder er opdelt i hhv. Ramsarområder, Fuglebeskyttelsesområder og Habitatområder. Hvis ejendommen er beliggende indenfor et område med internationale beskyttelsesområder, kan der være begrænsninger for anvendelse af arealerne på ejendommen.

Internationale naturbeskyttelsesområder består af hhv. Fuglebeskyttelsesområder, Habitatområder samt Ramsarområder.

---

## Fuglebeskyttelsesområder

---

Levestederne for mange fuglearter forringes eller er direkte truede. Fuglebeskyttelsesområder er med til at opretholde og sikre levestederne. I Danmark er områderne især vigtige for mange vandfugle. Hvis ejendommen er beliggende indenfor et fuglebeskyttelsesområde, kan der være begrænsninger for anvendelse af arealerne på ejendommen.

Oplysninger er indhentet d. 25. september 2024

Er der fuglebeskyttelsesområde på matriklen?..... Nej

Berører følgende BFE-numre/matrikelnumre  
Matr. nr. 150b Vildmosen, Ajstrup

### Kontaktoplysninger

Administrativ myndighed..... Miljøministeriet  
Adresse..... Frederiksholms Kanal 26, 1220 København K  
Telefonnummer..... 38142142  
Email..... mim@mim.dk  
Web..... <https://mim.dk/>

---

## Habitatområder

---

Danmark har 261 habitatområder. Hvert område er udpeget dels for at beskytte dels for at genoprette en gunstig bevaringsstatus for bestemte naturtyper og arter af dyr og planter.

Oplysninger er indhentet d. 25. september 2024

Er der habitatområde på matriklen?..... Nej

Berører følgende BFE-numre/matrikelnumre  
Matr. nr. 150b Vildmosen, Ajstrup

### Kontaktoplysninger

Administrativ myndighed..... Miljøministeriet  
Adresse..... Frederiksholms Kanal 26, 1220 København K  
Telefonnummer..... 38142142  
Email..... mim@mim.dk  
Web..... <https://mim.dk/>

---

## Ramsarområder

---

Danmark har 27 ramsarområder, der er vådområder med særlig betydning for fugle. Hvis ejendommen er beliggende indenfor et ramsarområde, kan der være begrænsninger for anvendelse af arealerne på ejendommen.

Oplysninger er indhentet d. 25. september 2024

Er matriklen beliggende i et ramsarområde? ..... Nej

Berører følgende BFE-numre/matrikelnumre  
Matr. nr. 150b Vildmosen, Ajsstrup

### Kontaktoplysninger

Administrativ myndighed ..... Miljøministeriet  
Adresse ..... Frederiksholms Kanal 26, 1220 København K  
Telefonnummer ..... 38142142  
Email ..... mim@min.dk  
Web ..... <https://mim.dk/>

## Landbrugspligt

Er ejendommen pålagt landbrugspligt? ..... Nej

Der er som udgangspunkt landbrugspligt på alle ejendomme, der er over 2 ha (20.000 m<sup>2</sup>). Når en ejendom er noteret med landbrugspligt, er den omfattet af landbrugslovens regler. Det betyder, at der gælder særlige regler for disse ejendomme f.eks. ved køb og salg. Der er ikke noget krav om, at en ejendom med landbrugspligt skal anvendes til landbrug eller lignende.

## Landbrugspligt

Der er som udgangspunkt landbrugspligt på alle ejendomme, der er over 2 ha (20.000 m<sup>2</sup>). Når en ejendom er noteret med landbrugspligt, er den omfattet af landbrugslovens regler. Det betyder, at der gælder særlige regler for disse ejendomme f.eks. ved køb og salg.

Oplysninger er indhentet d. 25. september 2024

Er det noteret, at bestemt fast ejendom er pålagt landbrugspligt? ..... Nej

Berører følgende BFE-numre/matrikelnumre  
BFE-nummer 3261993

### Kontaktoplysninger

Administrativ myndighed ..... Landbrugsstyrelsen  
Adresse ..... Nyropsgade 30, 1780 København V  
Telefonnummer ..... 33958000  
Email ..... [landbrugsloven@lbst.dk](mailto:landbrugsloven@lbst.dk)  
Web ..... <https://lbst.dk/>





## EJENDOMS DATA RAPPORT

Luneborgvej 275, 9382  
Tylstrup

Rapport købt 25/09 2024

Rapport færdig 25/09 2024

# Fredede fortidsminder, bygge- og beskyttelseslinjer

## Fredede fortidsminder og fortidsmindebeskyttelseslinjer

Er der registreret fredede fortidsminder/fortidsmindebeskyttelseslinjer på ejendommen?.. Nej

Vedr. fredningsstatus: A = Fredet før 1937. B = Fredet 1937 eller senere. C = Ikke fredningsværdig 1937-56. D = Ikke fredet eller aflyst før 2009. U = -

### Fredede fortidsminder

Der findes mere end 33.000 fredede fortidsminder i Danmark. Langt størstedelen af dem er gravhøje, men der eksisterer også fortidsminder, som ikke umiddelbart er synlige for det blotte øje: Køkkenmøddinger, vigtige oldtidsbopladser, jorddækkede ruiner af bygninger og veje m.m. Ifølge museumsloven må man ikke foretage ændringer af fredede fortidsminder. En ændring kan beskrives som alle fysiske indgreb i selve fortidsmindet. Det vil sige, at ingen tiltag, der indebærer en påvirkning af fortidsmindets indhold og overflade, er tilladt. Mange fredede fortidsminder er tinglyst på en given ejendom og vil derfor fremgå af ejendommens papirer. Et fortidsminde skal dog ikke være tinglyst for at være fredet. En del fortidsminder er alene pga. deres synlighed i landskabet fredet, uanset om de er registreret af Slots- og Kulturstyrelsen. Andre typer af fortidsminder vil først være fredet, når ejer har fået meddelelse herom fra Slots- og Kulturstyrelsen. Lovgivningen er i udgangspunktet restriktiv, og for at opnå dispensation skal ændringen kunne betragtes som et særligt tilfælde. I disse tilfælde er det Fortidsmindeenheden i Center for Kulturarv, Slots- og Kulturstyrelsen, der har bemyndigelse til at dispensere fra beskyttelsen og give tilladelse til ændringer.

Oplysninger er indhentet d. 25. september 2024

Er der registreret fredede fortidsminder på matrikelnummeret?..... Nej

Berører følgende BFE-numre/matrikelnumre  
Matr. nr. 150b Vildmosen, Ajstrup

### Kontaktoplysninger

Administrativ myndighed..... Slots- og Kulturstyrelsen  
Adresse..... Hammerichsgade 14, 1611 København V  
Telefonnummer..... 33954200  
Email..... post@slks.dk  
Web..... <https://slks.dk/>

### Fortidsmindebeskyttelseslinjer

Der findes mere end 33.000 fredede fortidsminder i Danmark. Fortidsminder kan være mere end tusinde år gamle og udgøres typisk af gravhøje, men også vigtige oldtidsbopladser, mindesmærker samt sten- og jorddiger kan være fredet. Ifølge Naturbeskyttelsesloven er der fastlagt en beskyttelseslinje på 100 meter omkring flere synlige fredede fortidsminder. Denne beskyttelseslinje indebærer, at der ikke må foretages ændringer fra fortidsmindets ydergrænse og 100 m ud uden tilladelse. Det er derfor ikke er tilladt at lave ændringer i terrænet eller at placere bebyggelse såsom bygninger, campingvogne, skure, eller lignende indenfor beskyttelseszonen. Forbuddet omfatter også midlertidige ændringerne. Undtaget er dog landbrugsmæssig drift, bortset fra tilplantning af eksempelvis juletræer, frugttræer og lign. Linjens placering fremgår af et vejledende kort, der er offentligt tilgængelige på Miljøportalen [www.miljoeportalen.dk](http://www.miljoeportalen.dk) Fortidsmindebeskyttelseslinjen forvaltes af landets 98 kommuner og de kan i særlige tilfælde give dispensation til ændringer indenfor beskyttelseslinjen. Slots- og Kulturstyrelsen, de kulturhistoriske museer, interesseorganisationer m.fl. er klageberettiget og kan indbringe afgørelsen for Miljø- og Fødevarerklagenævnet.

Oplysninger er indhentet d. 25. september 2024

Er der registreret fortidsmindebeskyttelseslinjer på matrikelnummeret?..... Nej

Berører følgende BFE-numre/matrikelnumre

Matr. nr. 150b Vildmosen, Ajstrup

### Kontaktoplysninger

Administrativ myndighed..... Kommunen

## Beskyttede sten- og jorddiger

Er der beskyttede sten- eller jorddiger på ejendommen?..... Nej

Oplysningen omfatter sten- og jorddiger, som er beskyttet mod tilstandsændringer, jf. museumsloven. Oplysningen er vejledende og må derfor ikke anvendes til at afgøre, om der er beskyttede diger i et område.

Bemærk: Oplysningen er vejledende og må derfor ikke anvendes til at afgøre, om der er beskyttede diger i et område.

## Beskyttede sten- og jorddiger

Oplysningen omfatter sten- og jorddiger, som er beskyttet mod tilstandsændringer, jf. museumsloven. Beskyttelsen gælder kun diger i landzonen og diger, der ligger i grænsen mellem landzone og by-/sommerhuszone. Oplysningen er vejledende og må derfor ikke anvendes til at afgøre, om der er beskyttede diger i et område.

Oplysninger er indhentet d. 25. september 2024

Er der beskyttede sten- eller jorddiger på matriklen?..... Nej

Berører følgende BFE-numre/matrikelnumre  
Matr. nr. 150b Vildmosen, Ajstrup

### Kontaktoplysninger

Administrativ myndighed..... Kommunen

## Skovbyggelinjer

Er ejendommen beliggende indenfor en skovbyggelinje?..... Nej

Skovbyggelinjen er en zone på 300 m omkring skove. Skovbyggelinjen gælder for alle offentlige skove og for private skove med et sammenhængende areal på mindst 20 ha. Inden for byggelinjen er der forbud mod at bygge.

Bemærk: Byggelinjen kan enten være registreret som gældende eller ophævet.

## Skovbyggelinje

Skovbyggelinjen er en bufferzone på 300 m omkring skove. Skovbyggelinjen gælder for alle offentlige skove og for private skove med et sammenhængende areal på mindst 20 ha. Indenfor byggelinjen er der forbud mod at bygge. Byggelinjen kan enten være registreret som gældende eller ophævet.

Oplysninger er indhentet d. 25. september 2024

Er matriklen beliggende indenfor en skovbyggelinje?..... Nej

Berører følgende BFE-numre/matrikelnumre  
Matr. nr. 150b Vildmosen, Ajstrup

### Kontaktoplysninger

Administrativ myndighed..... kommunen

---

## Sø- og åbeskyttelseslinjer

Er ejendommen beliggende indenfor en sø- eller åbeskyttelseslinje?..... Nej

Sø- og åbeskyttelseslinjen har til formål at sikre søer og åer som værdifulde landskabselementer og som levesteder for dyre- og planteliv forløber der en sø- eller åbeskyttelseslinje på 150 m fra visse søer og vandløb. Inden for beskyttelseslinjen er der generelt forbud mod ændringer, dvs. at der ikke må placeres bebyggelse, foretages ændringer i terrænet, beplantningen o.l.

Bemærk, at oplysningen er opdelt i hhv. Søbeskyttelseslinjer og Åbeskyttelseslinjer.

---

### Søbeskyttelseslinje

Søbeskyttelseslinjen har til formål at sikre søer som værdifulde landskabselementer og som levesteder og spredningskorridorer for plante- og dyreliv. Indenfor beskyttelseslinjen er der generelt forbud mod ændringer, d.v.s. der må ikke placeres bebyggelse, foretages ændringer i terrænet, beplantningen o.l.

Oplysninger er indhentet d. 25. september 2024

Er matriklen beliggende indenfor en søbeskyttelseslinje?..... Nej

Berører følgende BFE-numre/matrikelnumre  
Matr. nr. 150b Vildmosen, Ajstrup

### Kontaktoplysninger

Administrativ myndighed..... Kommunen

---

### Åbeskyttelseslinje

Åbeskyttelseslinjen har til formål at sikre åer som værdifulde landskabselementer og som levesteder og spredningskorridorer for plante- og dyreliv. Der er indenfor beskyttelseslinjen tale om et generelt forbud mod ændringer.

Oplysninger er indhentet d. 25. september 2024

Er matriklen beliggende indenfor en åbeskyttelseslinje?..... Nej

Berører følgende BFE-numre/matrikelnumre  
Matr. nr. 150b Vildmosen, Ajstrup

### Kontaktoplysninger

Administrativ myndighed..... Kommunen

---

## Kirkebyggelinjer

Er ejendommen beliggende indenfor en kirkebyggelinje?..... Nej

Kirkebyggelinjen er en 300 m beskyttelseszone målt fra kirkebygningen. Den skal sikre, at der ikke opføres bebyggelse over 8,5 m, som virker skæmmende på kirken.

---

### Kirkebyggelinjer

Kirkebyggelinjen er en 300 m beskyttelseszone målt fra kirkebygningen. Linjen skal sikre, at der ikke opføres bebyggelse over 8,5 m, som virker skæmmende på kirken.

Oplysninger er indhentet d. 25. september 2024

Er matriklen beliggende indenfor en kirkebyggelinje?..... Nej

Berører følgende BFE-numre/matrikelnumre  
Matr. nr. 150b Vildmosen, Ajstrup

### Kontaktoplysninger

Administrativ myndighed..... Kommunen

## Klitfredningslinje

Er ejendommen beliggende indenfor en klitfredningslinje?..... Nej

Klitfredningslinjen er en beskyttelseszone som ligger i åbne landskaber typisk 300 m fra kysten og i bebyggede områder typisk 100 m eller mindre fra kysten. Beskyttelseszone findes næsten udelukkende langs den jyske vestkyst ved Skagerrak og Vesterhavet. Det er ikke tilladt at ændre tilstanden af klitfredede arealer eller at udøve aktiviteter, der kan føre til øget risiko for sandflugt.

## Klitfredningslinje

Klitfredede arealer er forbudszoner, hvor der som hovedregel ikke må foretages ændringer af den eksisterende tilstand, og hvor det ikke er tilladt at udøve aktiviteter, der kan føre til øget risiko for sandflugt. F.eks. må der som hovedregel ikke placeres bebyggelse, ske beplantning eller terrænændringer, herunder etableres hegn, eller placeres campingvogne og lignende, og arealerne må ikke afgræsses. Der må heller ikke foretages udstykning, matrikulering eller arealoverførsel, hvorved der fastlægges skel. Klitfredningslinjen er en beskyttelseszone som ligger i åbne landskaber typisk 300 m fra kysten og i bebyggede områder typisk 100 m eller mindre fra kysten. Beskyttelseszone findes næsten udelukkende langs den jyske vestkyst ved Skagerrak og Vesterhavet. Klitfredningslinjen kan nogle steder strække sig op til 500 meter ind i landet. Derudover findes større og mindre arealer, der er klitfredede, og som kan ligge langt fra kysten, f.eks. store sandmiler og indlandsklitter.

Oplysninger er indhentet d. 25. september 2024

### 150b, Vildmosen, Ajstrup

Er matriklen beliggende indenfor en klitfredningslinje?..... Nej

Ejerlav..... Vildmosen, Ajstrup

Berører følgende BFE-numre/matrikelnumre  
BFE-nummer 3261993

### Kontaktoplysninger

Administrativ myndighed..... Kystdirektoratet

Adresse..... Højbovej 1, 7620 Lemvig

Telefonnummer..... 20927244

Email..... kdi@kyst.dk

Web..... <https://kyst.dk/strand-og-klit/klitfredning/>

## Strandbeskyttelseslinje

Er ejendommen beliggende indenfor en strandbeskyttelseslinje?..... Nej

I åbne landskaber ligger strandbeskyttelseslinjen typisk 300 m fra kysten. I bebyggede områder typisk 100 m eller mindre fra kysten. Inden for en strandbeskyttelseslinje må der blandt andet ikke placeres bebyggelse som fx bygninger, skure, campingvogne og master eller foretages ændringer i terrænet, tiplantning eller hegning.

---

## Strandbeskyttelseslinje

---

Strandbeskyttede arealer er forbudszone, hvor der som hovedregel ikke må foretages ændringer af den eksisterende tilstand. F.eks. må der som hovedregel ikke placeres bebyggelse, ske beplantning eller terrænændringer, etableres hegn eller placeres campingvogne og lignende, og der må ikke foretages udstykning, matrikulering eller arealoverførsel, hvorved der fastlægges skel. I åbne landskaber ligger strandbeskyttelseslinjen typisk 300 meter fra kysten, og i bebyggede områder typisk 100 meter eller mindre fra kysten.

Oplysninger er indhentet d. 25. september 2024

Er matrikelnummeret beliggende indenfor en strandbeskyttelseslinje?..... Nej

Matrikelnummer..... 150b

Ejerlav..... Vildmosen, Ajstrup

Berører følgende BFE-numre/matrikelnumre

BFE-nummer 3261993

### Kontaktoplysninger

Administrativ myndighed..... Kystdirektoratet

Adresse..... Højbovej 1, 7620 Lemvig

Telefonnummer..... 20927244

Email..... kdi@kyst.dk

Web..... <https://kyst.dk/strand-og-klit/strandbeskyttelse/>

---



## EJENDOMS DATA RAPPORT

Luneborgvej 275, 9382  
Tylstrup

Rapport købt 25/09 2024

Rapport færdig 25/09 2024

# Om ejendomsdatarapporten

## Generelt om ejendomsdatarapporten

En ejendomsdatarapport bestilles efter fremsøgning af en given ejendom. Derefter henter systemet bag ejendomsdatarapporten oplysninger i offentlige registre om den pågældende ejendom. Enkelte oplysninger hentes hos kommunen. Med en oplysning menes et svar på et spørgsmål og evt. et bilag. De hentede oplysninger præsenteres i ejendomsdatarapporten og en række bilag. Der kan læses nærmere om oplysningerne i ejendomsdatarapporten i appendiks på boligejer.dk. Endelig præsenteres et overblik over svarene i ejendomsrapporten. Alle ejendomsdatarapportens elementer kan hentes som dokument i en fil (pdf) til elektronisk visning eller udskrift.

Du får besked pr e-mail, når rapporten er komplet. Det kan tage op til ti dage at få svar vedrørende enkelte oplysninger. I perioden fra rapporten er bestilt, til du modtager besked om, at rapporten er færdig, vil det fremgå af et hentet dokument, at ejendomsdatarapporten er "Underudarbejdelse". Når alle svar er modtaget, vil ejendomsdatarapporten få status som "Færdig" og du kan hente en ny komplet rapport.

Enkelte oplysninger i en ejendomsdatarapport må kun udleveres til ejendommens ejer eller en person, der har fået samtykke fra ejeren. Der kan derfor være oplysninger, som ikke fremgår af ejendomsdatarapporten.

[Link til Appendix](#)

## Om resuméet

Dette dokument indeholder et resumé af svarene i ejendomsdatarapporten. De uddybende, detaljerede svar findes i rapporten. Nedenfor kan du se en liste over de bilag, der kan hentes. Bagerst i resuméet er der en kort beskrivelse af de enkelte oplysninger. Yderligere uddybende oplysninger og kontaktoplysninger til relevante myndigheder findes i Appendix.

- Vejforsyningskort
- Energimaerkning\_3261993\_100227037
- Energimaerkning\_3261993\_311703039
- Elinstallationsrapport\_3261993\_2699566
- Tilstandsrapport\_3261993\_2699801
- Tilstandsrapport\_3261993\_895149
- BBR-meddelelse - Aalborg
- Jordforureningsattest\_150b\_Vildmosen, Ajstrup\_1d8a75ad-ff17-437e-9070-ae136c87c38a

## Ordforklaring - ejendomsoplysninger

### Medlemskab af spildevandsforsyning

-

### Grundvand - Drikkevandsinteresser

Oplysningen viser, om ejendommen er beliggende indenfor et drikkevandsområde. Afhængig af drikkevandsområdets kategorisering kan der være begrænsninger for anvendelse af arealerne på ejendommen.

### Påbud vedr. spildevandsforhold på ejendommen

-

### Aktuel vandforsyning

Her oplyses hvilken form for vandforsyning ejendommen er tilkøbt, fx alment eller privat alment vandforsyningsanlæg.

### Påbud/dispensationer/anbefalinger vedr. vandindvindingsanlæg/-boringer på ejendommen

Kommunalbestyrelsen indberetter oplysninger af betydning for ejendomshandler med henblik på offentliggørelse og videregivelse af visse oplysninger på vandforsyningslovens område til den fælles offentlige database for geologi, grund- og drikkevand, Jupiter.

### Grundvand - Følsomme indvindingsområder

Oplysningen er etableret for at beskytte drikkevandet nitrat- og sprøjtemiddelfølsomme indvindingsområder. Hvis ejendommen er beliggende indenfor et følsomt indvindingsområde, kan der være begrænsninger for anvendelse af arealerne på ejendommen.

## Aktuelle afløbsforhold

Her oplyses hvordan spildevand og regnvand bortledes fra ejendommen.

## Tilladelser vedr. spildevandsforhold på ejendommen

-

## Fredskov

Når en skov er fredskovspligtig, betyder det, at den, der ejer skovarealet, til enhver tid har pligt til at anvende det til skovbrugsformål. Med fredskovspligten følger desuden en række regler, der tilsammen sikrer den langsigtede skovdyrkning.

## Majoratsskov

Majoratsskov er i følge skovloven arealer, der skal holdes under én ejer. Skovmyndigheden (miljøstyrelsens lokale enhed) kan give tilladelse til at ophæve majoratsskov noteringen på hele eller dele af skoven.

## Landbrugspligt

Der er som udgangspunkt landbrugspligt på alle ejendomme, der er over 2 ha (20.000 m<sup>2</sup>). Når en ejendom er noteret med landbrugspligt, er den omfattet af landbrugslovens regler. Det betyder, at der gælder særlige regler for disse ejendomme f.eks. ved køb og salg. Der er ikke noget krav om, at en ejendom med landbrugspligt skal anvendes til landbrug eller lignende.

## Internationale naturbeskyttelsesområder

Internationale beskyttelsesområder er opdelt i hhv. Ramsarområder, Fuglebeskyttelsesområder og Habitatområder. Hvis ejendommen er beliggende indenfor et område med internationale beskyttelsesområder, kan der være begrænsninger for anvendelse af arealerne på ejendommen.

## Beskyttet natur

Beskyttet natur kan være beskyttede naturtyper eller vandløb jf. naturbeskyttelsesloven § 3. Hvis ejendommen er beliggende indenfor et område med beskyttet natur, kan der være begrænsninger for anvendelse af arealerne på ejendommen.

## Spildevandsplaner

Kommunernes spildevandsplaner udarbejdes for at give en samlet oversigt over den eksisterende og planlagte spildevandshåndtering i de enkelte kommuner.

## Varmeforsyning

Oplysningen angiver, hvilken forsyningsform, der er til rådighed for området. Det kan fx være naturgas eller fjernvarme. Desuden oplyses om eventuel tilslutningspligt/forblivelsespligt til en forsyningsform samt om eventuelle forbud mod visse opvarmningstyper (typisk el).

## Kommuneplaner

Kommuneplanen omfatter en periode på 12 år og fastlægger de overordnede mål og retningslinjer for den enkelte kommunes udvikling. Den udgør rammen for udarbejdelse af lokalplaner og er grundlag for behandling af en række sager, herunder den konkrete administration i det åbne land og ansøgninger om byggetilladelse.

## Vejforsyning

Der leveres kort for området omkring ejendommen. Kortet viser med farvemærkning de veje, som vejmyndigheden har registreret som værende hhv. offentlige, privat fællesveje eller private/almene veje. Status for veje uden farvemærkning er ikke oplyst. Kontakt kommunen for oplysninger om disse.

## Varmeplaner

I kommunens varmeplan fastlægges områder, der forventes at blive fjernvarmeforsynet (kollektiv varmforsyning), herunder en forventet tidshorizont herfor, samt områder, der fremover forventes individuelt forsynet med vedvarende energi (ingen kollektiv varmforsyning).

## Hovedstadsområdets transportkorridorer

Transportkorridorerne i hovedstadsområdet er arealer, der er reserveret til fremtidige motorveje og baner m.m. De er en del af den overordnede fysiske planlægning og har hjemmel i planloven. Det betyder, at de respektive grundejere ikke får erstatning for de begrænsninger, de får pålagt i denne sammenhæng. Hovedstadsområdet omfatter i denne forbindelse kommunerne i Region Hovedstaden, bortset fra Bornholms Regionskommune, samt Greve, Køge, Lejre, Roskilde, Solrød og Stevn kommuner.

## Landzonetilladelser

En landzonetilladelse udstedes af kommunen. Den kræves som udgangspunkt for, at man i landzone må opføre nyt byggeri eller foretage udstykning eller ændring i anvendelsen af bestående bebyggelse og ubebyggede arealer.

### Vejdirektoratets projekter

Der leveres kort for området omkring ejendommen. Kortet viser med farvemærkning om ejendommen er beliggende indenfor et vejforsyningsprojekt, som vejmyndigheden enten undersøger, planlægger eller er ved at anlægge. Eksisterer der ingen vejforsyningsprojekter nær ejendommen vil der ikke udarbejdes et bilag.

### Lokalplaner

Grundejerne må ikke bygge nyt, ændre anvendelse osv. i strid med en lokalplan. Kommunalbestyrelsen kan – efter nabohøring – dispensere fra en lokalplan, hvis dispensationen ikke er i strid med principperne i planen.

### Landsplandirektiv "Udviklingsområder"

Inden for et udviklingsområde i kystnærhedszonen har en kommune mulighed for at inddrage nye arealer i byzone og planlægge for anlæg i landzone, uden en særlig planlægningsmæssig eller funktionel begrundelse for kystnær lokalisering efter reglen i planlovens § 5 a, stk. 1. nr. 1. I et udviklingsområde er landzonereglerne mere lempelige end i den øvrige kystnærhedszone.

### Zonestatus

Zonestatus kan være landzone, byzone eller sommerhusområde. Afhængig af zonestatus kan der være forskellige bestemmelser for anvendelse af ejendommen. I landzone skal der fx søges om landzonetilladelse ved større byggeri, mens der i byzone ofte er lokalplaner, der fastsætter regler om bebyggelse og anvendelse af arealer.

### Landsplandirektiv "Baltic Pipe"

Baltic Pipe er en ny gastransmissionsledning, der vil sikre forsyningssikkerheden for naturgas i Danmark. Desuden vil gastransmissionsledningen få forbindelse til gasfelter i Nordsøen og gastransmissionsnettet i Polen.

### Råstofplaner

Råstofplanen gælder i 12 år og revideres hver fjerde år. Råstofplanen fastlægger, hvor der i regionen kan gives tilladelse til at indvinde naturgivne råstoffer – dvs. sand, grus, sten, kvartssand, ler, moler, plastisk ler, tørv og kalk.

### Ejendoms- og grundværdi

Ved vurderingen af en ejendom fastsættes den forventelige kontantværdi i fri handel for en ejendom af den pågældende kategori, under hensyn til alder, størrelse, beliggenhed og øvrige karakteristika. Vurderingen kan afvige fra en faktisk konstateret handelspris for ejendommen. Vurderingen foretages på grundlag af de priser i fri handel, der er konstateret for sammenlignelige ejendomme (reference ejendomme) og for den pågældende ejendom selv på vurderingstidspunktet. Vurderingen foretages også på baggrund af øvrige markedsindikatorer af væsentlig betydning for vurderingen. Ejendoms- og grundværdien danner grundlaget for de statslige og kommunale ejendomsskatter.

### Energimærkning

Et energimærke er en vurdering af en bygnings energimæssige tilstand. En bolig, der sælges, skal have et gyldigt energimærke udarbejdet af en energikonsulent.

### Byggeskadeforsikring

Siden 1. april 2008 har professionelle bygherrer været forpligtet til at tegne en byggeskadeforsikring i forbindelse med nybyggeri af private helårsboliger. Forsikringspligten gælder fra 1. juli 2012 i nogle tilfælde også, når der etableres nye boligheder i eksisterende byggeri. Hvis ejendommen er omfattet af byggeskadeforsikring, vil der være en eftersynsrapport for hhv. 1-års og 5-års eftersyn.

### Byggesag

En byggesag vedrører nybyggeri, til/ombygning, ændret anvendelse eller nedrivning (hel eller delvis). Kommunen registrerer oplysninger om byggesagen i Bygnings- og Boligregistret (BBR), fx om byggeriets omfang, anmeldelse/ansøgning, tilladelser, påbegyndelse og fuldførelse. Visse byggesagstyper registreres ikke i BBR.

### Elinstallationsrapport

En elinstallationsrapport er resultatet af en autoriseret elinstallatørvirksomheds gennemgang af bygningens elinstallationer under huseftersynsordningen. Rapporten giver en professionel og objektiv gennemgang af elinstallationernes tilstand.

### Flexboligtilladelse

En flexboligtilladelse udstedes af kommunen. En flexboligtilladelse giver ejeren af en helårsbolig mulighed for at benytte sin helårsbolig som ferie- og fritidsbolig, med ret til senere at vende tilbage til at benytte boligen til helårsbeboelse uden krav om landzonetilladelse. Flexboligtilladelsen følger huset og ikke kun dig som ejer.

### Tilstandsrapport

En tilstandsrapport er resultatet af en bygningsgennemgang foretaget af en beskikket bygningsagkyndig. Tilstandsrapporten er en samlet skriftlig vurdering af en boligs synlige skader og tegn på skader.



### Olietanke

Kommunen registrerer oplysninger om olietanke i Bygnings- og boligregisteret (BBR). Oplysningerne stammer typisk fra den af ejer eller bruger indsendte tankattest. Det bemærkes at olietankens registrering i BBR ikke i sig selv er en garanti for at tanken er lovlig. Der vises ikke oplysninger om tanke, der er fjernet fra ejendommen.

### Fredede bygninger

Der er ca. 7.100 fredede bygninger i Danmark. Det er bygninger, som har væsentlig kulturhistorisk og/eller arkitektonisk værdi. Alle fredede bygninger er fredet både udvendigt og indvendigt, og der skal søges om tilladelse hos Slots- og Kulturstyrelsen til alle bygningsarbejder, som går ud over almindelig vedligeholdelse.

### BBR-meddelelsen

BBR-meddelelsen viser de oplysninger, kommunen har registreret om en ejendom i Bygnings- og Boligregistret (BBR). Oplysningerne på BBR-meddelelsen er et udtryk for de faktiske forhold på ejendommen, også selvom de ikke nødvendigvis er lovlige. Ansvar for oplysningernes rigtighed på BBR-meddelelsen ligger hos ejeren af ejendommen.

### Områdeklassificering

Områdeklassificeringen inddeles i tre klasser; "Analysefrit område (Kategori 1)", "Analysefrit område (Kategori 2)" og "Område med krav om analyser". Byzoneområder klassificeres som udgangspunkt som lettere forurenet. Områdeklassificeringen er dog ikke nødvendigvis altid sammenfaldende med byzonen. Hvis ejendommen er omfattet af områdeklassificering, kan der være anmeldeligt ved større jordflytning.

### Jordforureningsattest

Danmarks Miljøportals jordforureningsattest viser oplysninger om jordforurening for matriklen. Attesterne dannes ud fra regionernes og kommunernes oplysninger om jordforurening.

### Kortlagt jordforurening

Kortlagt jordforurening kan være betegnet som kortlagt på hhv. vidensniveau 1 (V1) og/eller vidensniveau 2 (V2) i henhold til lov om forurenet jord. Oplysningen fremgår også af jordforureningsattesten.

### Påbud iht. jordforureningsloven

Her kan du se, om kommunen har udstedt påbud på ejendommen efter reglerne i lov om forurenet jord. Der oplyses om påbud efter §§ 9(2), 10, 44(2), 48, 72a, jf. § 7, nr. 1 i bekendtgørelse om indberetning af jordforureningsdata.

### Skovbyggelinjer

Skovbyggelinjen er en zone på 300 m omkring skove. Skovbyggelinjen gælder for alle offentlige skove og for private skove med et sammenhængende areal på mindst 20 ha. Inden for byggelinjen er der forbud mod at bygge.

### Kirkebyggelinjer

Kirkebyggelinjen er en 300 m beskyttelseszone målt fra kirkebygningen. Den skal sikre, at der ikke opføres bebyggelse over 8,5 m, som virker skæmmende på kirken.

### Beskyttede sten- og jorddiger

Oplysningen omfatter sten- og jorddiger, som er beskyttet mod tilstandsændringer, jf. museumsloven. Oplysningen er vejledende og må derfor ikke anvendes til at afgøre, om der er beskyttede diger i et område.

### Sø- og åbeskyttelseslinjer

Sø- og åbeskyttelseslinjen har til formål at sikre søer og åer som værdifulde landskabselementer og som levesteder for dyre- og planteliv forløber der en sø- eller åbeskyttelseslinje på 150 m fra visse søer og vandløb. Inden for beskyttelseslinjen er der generelt forbud mod ændringer, dvs. at der ikke må placeres bebyggelse, foretages ændringer i terrænet, beplantningen o.l.

### Fredede fortidsminder og fortidsmindebeskyttelseslinjer

Vedr. fredningsstatus: A = Fredet før 1937. B = Fredet 1937 eller senere. C = Ikke fredningsværdig 1937-56. D = Ikke fredet eller afløst før 2009. U = -

### Klitfredningslinje

Klitfredningslinjen er en beskyttelseszone som ligger i åbne landskaber typisk 300 m fra kysten og i bebyggede områder typisk 100 m eller mindre fra kysten. Beskyttelseszone findes næsten udelukkende langs den jyske vestkyst ved Skagerrak og Vesterhavet. Det er ikke tilladt at ændre tilstanden af klitfredede arealer eller at udøve aktiviteter, der kan føre til øget risiko for sandflugt.

### Strandbeskyttelseslinje

I åbne landskaber ligger strandbeskyttelseslinjen typisk 300 m fra kysten. I bebyggede områder typisk 100 m eller mindre fra kysten. Inden for en strandbeskyttelseslinje må der blandt andet ikke placeres bebyggelse som fx bygninger, skure, campingvogne og master eller foretages ændringer i terrænet, tilplantning eller hegning.

---

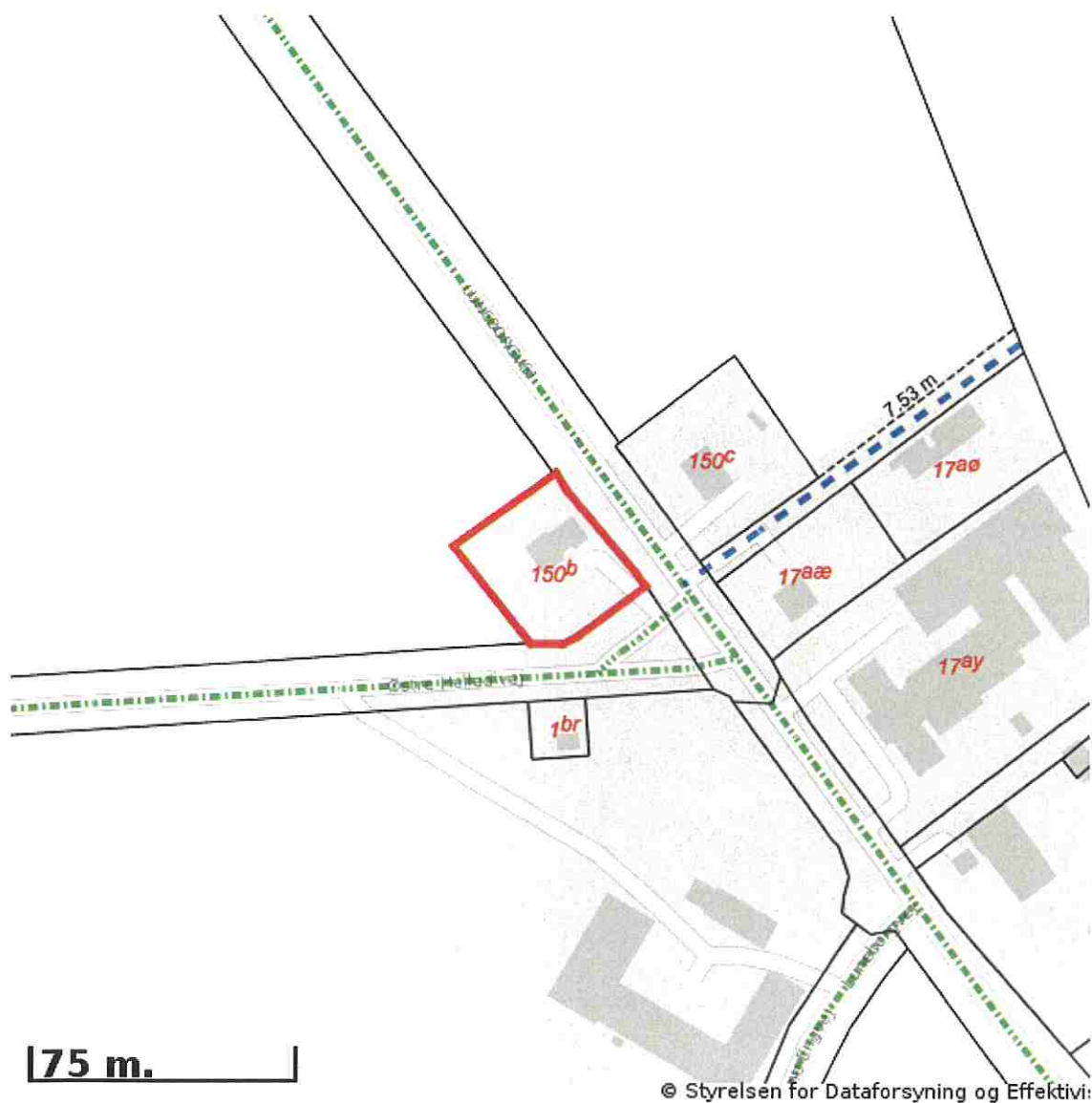


## EJENDOMS DATA RAPPORT

### Oversigt over vejforsyning

Berørende matr. 150b Vildmosen, Ajstrup

Oplysninger om vejforsyning er indhentet d. 25-09-2024.



Signaturforklaring:

- - - - - Offentlig
- - - - - Privat fælles
- — — — — Øvrige (privat/almen/udlagt privat fælles)
- · · · · Planlagt nedklassificering
- Matriklens placering

Kortet viser med farvemarkering de veje og stier, som vejmyndigheden har registreret som værende hhv. offentlige, private fælles eller private/almene/udlagte private fælles. Status for veje/stier uden farvemarkering er ikke oplyst. Kontakt kommunen for oplysning om disse.

## Jordforureningsattest

Denne jordforureningsattest er baseret på de informationer, der er registreret i den fællesoffentlige landsdækkende database på jordforureningsområdet, DKJord.

Attesten er baseret på en søgning om en specifik matrikel. I attesten bruges også begrebet "lokalitet", der kan dække over flere matrikler eller eventuelt en mindre del af en matrikel. Der er flere oplysninger omkring lokaliteten, som ikke nødvendigvis også gælder for matriklen. Se derfor på kortmaterialet, hvor meget af matriklen der berøres af lokaliteten.

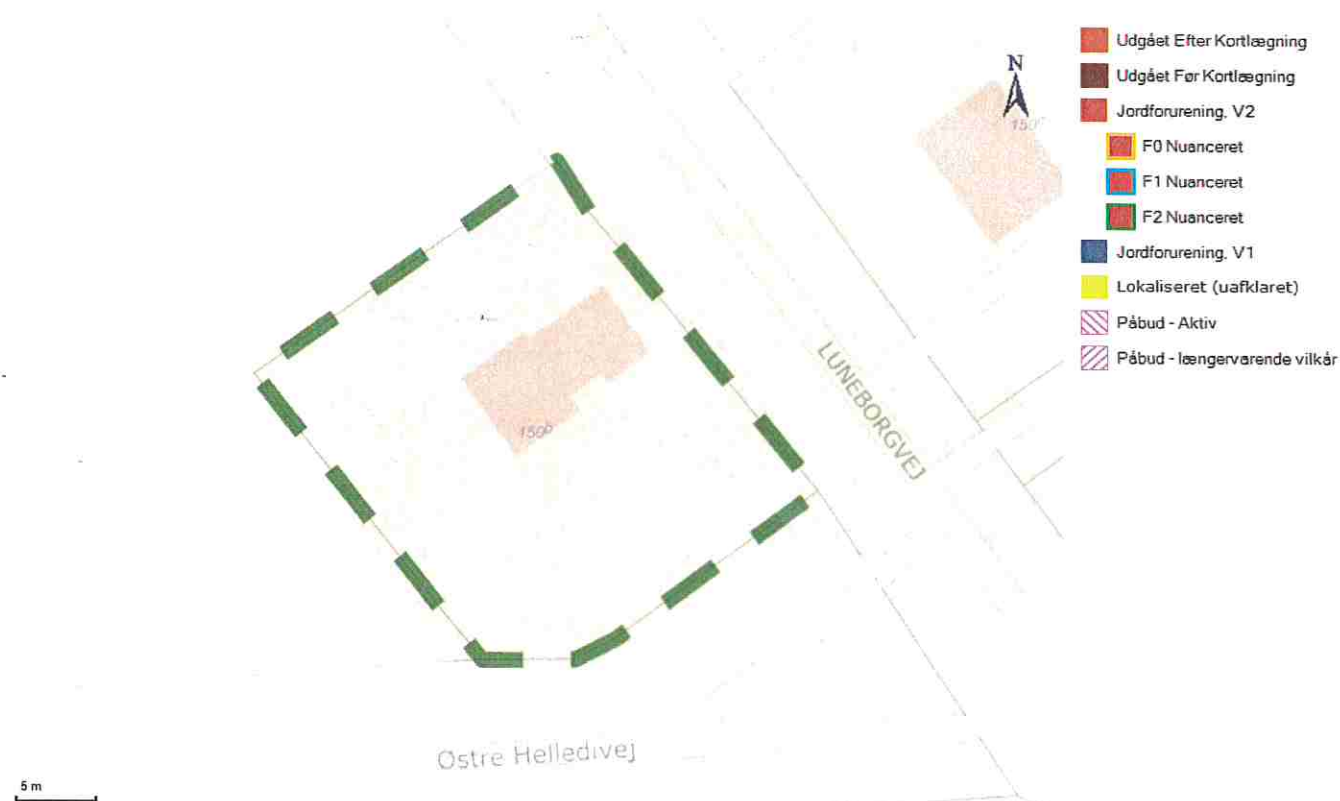
Attestens kort er baseret på data fra Danmarks Arealinformation og Geodatastyrelsen. Ansvar for de registrerede data ligger hos regionen og kommunen, hvor den aktuelle matrikel er beliggende. Bemærk, at denne attest omhandler alene oplysninger om jordforurening.

### Der er søgt på følgende matrikel:

Ejerlavsnavn	Vildmosen, Ajstrup
Matrikelnummer	150b
Region	Region Nordjylland
Kommune	Aalborg Kommune
Beregningsdato	[Manglende Beregningsdato]

### Kort

Placeringen af den søgte matrikel kan ses nedenfor (her kan de også se om der er jordforureninger i nærheden af det søgte).



### Forureningsstatus

**Matrikel status:** Matriklen er ikke kortlagt.

Region Nordjylland har for nuværende ingen oplysninger om jordforurening på den pågældende matrikel.

Matriklen er ikke omfattet af områdeklassificering.

Der er på denne matrikel ikke igangværende påbud efter jordforureningsloven.

**Kontaktoplysninger****Region Nordjylland**

**Adresse** Niels Bohrs Vej 30, 9220 Aalborg Øst  
**Mail** region@rn.dk  
**Web** www.rn.dk  
**Bemærkning** Man bør tillige danne en attest fra Region Nordjyllands hjemmeside da der her findes oplysninger om lokaliteter, der er under sagsbehandling i forbindelse med kortlægning. Disse lokaliteter kan først findes på Danmarks Miljøportal når der er truffet afgørelse om kortlægning.

**Aalborg Kommune**

**Adresse** Stigsborg Brygge 5 | 9400 Nørresundby  
**Mail** aalborg@aalborg.dk  
**Web** <http://www.aalborgkommune.dk/Borger/miljoe/Sider/Forurenetjord.aspx>  
**Bemærkning** Hvis din grund ikke er omfattet af områdeklassificering i denne attest, kan det skyldes at din kommune endnu ikke har gjort data tilgængelige på Danmarks Miljøportal eller at data ikke er opdateret.

## Bilag

### Jordforurening, V1

Et areal betegnes som kortlagt på vidensniveau 1 (V1), hvis der er tilvejebragt en faktisk viden om aktiviteter på arealet eller aktiviteter på andre arealer, der kan have været kilde til jordforurening på arealet.

### Jordforurening, V2

Et areal betegnes som kortlagt på vidensniveau 2 (V2), hvis der er tilvejebragt et dokumentationsgrundlag, der gør, at det med høj grad af sikkerhed kan lægges til grund, at der på arealet er en jordforurening af en sådan art og koncentration, at forurening kan have skadelig virkning på mennesker og miljø.

### Lokaliseret (uafklaret)

Et areal betegnes som lokaliseret (uafklaret), hvis der er oplysninger, som endnu ikke er i vurderet i forhold til kortlægning. Uafklarede oplysninger kan eksempelvis være historiske oplysninger vedrørende tidligere aktiviteter på en grund eller oplysninger om fund af forurening. Uafklarede oplysninger kan dermed efter yderligere gennemgang af eksempelvis arkiver og sagsbehandling resultere i en kortlægning af en grund eller i en status som "Udgået før kortlægning"

### Nuancering

Nuancering af kortlægning på V2, på baggrund af den risiko, den kortlagte forurening udgør eller kan udgøre for den aktuelle anvendelse til boligformål

### Udgået Efter Kortlægning

Forureninger, som har været kortlagt på vidensniveau 1 eller 2, men som er udgået af kortlægningen

### Udgået Før Kortlægning


Lokaliteter, hvor der er foretaget en oprensning så de ikke bliver kortlagt som forurenede (V2). Desuden findes der lokaliteter i denne kategori, hvor det har været vurderet om de skulle kortlægges som mulig forurenede (V1) men hvor lokaliteten frikendes på baggrund af de historiske oplysninger.

### Områdeklassificering

Område, hvor jorden antages at være lettere forurenede, udpeget jf. jordforureningslovens § 50a. Byzone klassificeres som udgangspunkt som område, hvor jorden antages at være lettere forurenede. Oplysning om områdeklassificering stammer fra en tegning af matriklen på kort. I enkelte tilfælde kan unøjagtigheder eller ændringer i matrikeltegningen resultere i, at matriklen fejlagtig overlapper en anden matrikel og påvirker informationer om områdeklassificering herpå. Hvis attesten indeholder oplysning om områdeklassificering, inkl. analysefrie områder, som forekommer ukorrekt, så kan du få et overblik over matriklen på <http://arealinformation.miljoportal.dk/distribution/>. Ellers kan den aktuelle kommune kontaktes.

### Igangværende påbud - JFL

Areal, hvor kommunen har meddelt et påbud efter jordforureningsloven. Det kan være enten et aktivt påbud eller et påbud, hvor der alene er længerevarende vilkår (f. eks. belægning eller monitoring). Når et påbud er helt opfyldt, oplyses det ikke i jordforureningsattesten. Kommunen skal oplyse om påbud efter jordforureningsloven jf. reglerne i Bekendtgørelse om indberetning og registrering af jordforureningsdata, dvs. påbud meddelt efter 1. juli 2014 efter de hjemler, der er fastsat. Kommunen kan oplyse om påbud efter andre hjemler og påbud, som er meddelt tidligere, når de er igangværende.



# ELINSTALLATIONS- RAPPORT

Luneborgvej 275 - 9382 Tylstrup

**GYLDIGHEDSPERIODE:** 25.08.2023 - 25.08.2024

**LØBENUMMER:** E-1237385

## EJENDOMSINFORMATION

**Byggeår:**  
1960

**Kommune- og BFE nr.:**  
851-3261993

**Matrikel/ejerlav:**  
150b, 600255



## DENNE RAPPORT ER UDARBEJDET AF:

**Firma:**  
BOTJEK ELTJEK ApS

**Gennemgangen er foretaget af:**  
Kasper Jensen (Tlf. 61419973)

**Adresse:**  
Erhvervsbyvej 13, st, 8700 Horsens

**Telefon:** 70261199

**E-mail:** [eleftersyn@botjek.dk](mailto:eleftersyn@botjek.dk)

**CVR-nummer:** 34228701

# DET SKAL DU VIDE OM ELINSTALLATIONSRAPPORTEN




Elinstallationsrapporten beskriver ulovlige forhold og funktionsfejl ved elinstallationen. En installation er ulovlig, hvis den ikke lever op til de standarder og lovkrav, der var gældende, da installationen blev udført. Ulovlige forhold fremgår af fejloversigten på side 6. Funktionsfejl i den lovlige del af elinstallationen, fremgår ikke af fejloversigten.

"Elinstallatørvirksomhedens oplysning om funktionsdygtighed" på side 4.



Den autoriserede elinstallatørvirksomhed foretager en visuel gennemgang og udfører **stikprøver** på baggrund af erfaring og en professionel faglig vurdering. Fagpersonen undersøger installationer, som vækker opmærksomhed, eller hvor der erfaringsmæssigt ofte vil være fejl.

Stikprøver udvælges systematisk, og alle typer installationer undersøges. Da det er stikprøver, kan der være ulovlige og farlige installationer i boligen, som ikke er fundet og derfor ikke er beskrevet i rapporten.



Som boligejer er det dit ansvar at få udbedret ulovlige elinstallationer. De fleste fejl i installationerne skal udbedres af en autoriseret elinstallatørvirksomhed. Du kan se, hvilke fejl, du selv må udbedre, på Sikkerhedsstyrelsens hjemmeside [www.sik.dk](http://www.sik.dk).



De ulovlige fejl i installationen vurderes ud fra, hvor farlig den ulovlige fejl er. Der er ikke nødvendigvis sammenhæng mellem, hvor farlig en fejl er, og hvor dyrt det er at udbedre fejlen. Der kan være fejl, som hurtigt og billigt kan udbedres, men som kan indebære en alvorlig risiko for elektrisk stød eller brand, hvis der ikke gøres noget. Rapporten forholder sig ikke til, hvad det koster at udbedre et ulovligt forhold.



## SÅDAN FUNGERER VURDERINGSSYSTEMET

Hver konstateret fejl under gennemgangen får en vurdering. Alle fejl i elinstallationerne er ulovlige. Nogle er udelukkende ulovlige, mens andre både er ulovlige og indebærer risiko for brand og/eller stød. Alle fejl i oversigten kan have betydning for funktionsdygtigheden.

I elinstallationsrapporten kan du læse om følgende typer fejl:



### Risiko for stød

Ulovlige elinstallationer, der indebærer risiko for elektrisk stød.



### Risiko for brand

Ulovlige elinstallationer, der indebærer risiko for brand.



### Ulovlige elinstallationer

Elinstallationer, der ikke lever op til de standarder og lovkrav, der gjaldt, da installationen blev udført.



### Undersøges nærmere

Forhold ved elinstallationerne, der bør undersøges nærmere for at afklare, om der er en fejl. Det kan være en fejl med risiko for brand eller stød, og derfor bør du undersøge forholdet nærmere. Hvis du vælger at købe ejendommen, uden at forholdet er undersøgt nærmere, bærer du selv risikoen.

# OPLYSNINGER OM FUNKTIONSDYGTIGHED

## SÆLGERES OPLYSNINGER

Forud for gennemgangen har den autoriserede elinstallatørvirksomhed bedt sælger om at oplyse om installationernes funktionsdygtighed. Sælger svarer ud fra sit kendskab til installationen. Der kan derfor være tale om manglende funktionsdygtighed i både lovlige og ulovlige installationer.

På næste side kan du læse elinstallatørvirksomhedens oplysninger om funktionsfejl i den **lovlige** del af installationen. I fejloversigten på side 6 kan du læse om fejl i installationen, som er **ulovlige** og samtidig kan have betydning for funktionsdygtigheden.

### SÆLGERES OPLYSNINGER OM FUNKTIONSDYGTIGHED:

Der er ingen oplysninger fra sælger



### SÆLGER:

Boet efter Martin David Els v/advokat Hanne Bruun Jacobsen

Mølleå 1, 1, tv

9000 Aalborg

**Sælger har ikke besvaret spørgsmål om ejendommen**

Ikke muligt grundet dødsbo

# OPLYSNINGER OM FUNKTIONSDYGTIGHED

## ELINSTALLATØRVIRKSOMHEDENS OPLYSNINGER

### ELINSTALLATØRVIRKSOMHEDENS OPLYSNING OM FUNKTIONSDYGTIGHED:

Viste gennemgangen, at der var lovlige dele af elinstallationerne, der ikke fungerede?

nej

Stemmer sælgers oplysning om funktionsdygtighed overens med gennemgangen?


ja

### BEMÆRKNINGER FRA BESØGET:

loftrum besøgt fra stige pga. manglende fast gangbro.

### BLEV ALLE RUM GENNEMGÅET?

Ja



# FEJLOVERSIGT

I dette afsnit finder du en oversigt over de fejl, der er fundet i elinstallationerne.

Fejloversigten er dannet ud fra elinstallatørvirksomhedens gennemgang af installationer og installationsdele.

De fejl i elinstallationerne, der indgår i fejloversigten, er ulovlige forhold. Nogle er udelukkende ulovlige, mens andre derudover udgør en risiko for brand eller stød.

Alle fejl i oversigten kan have betydning for, om installationen fungerer korrekt. Men en funktionsfejl nævnes kun, hvis den samtidig udgør en ulovlig del af installationen.

Du kan finde oplysninger om eventuelle funktionsfejl i den lovlige del af installationen i afsnittet "Oplysninger om funktionsfejl" på side 3.

**Vær opmærksom på, at ejerskifteforsikringen ikke dækker de anførte fejl.**



## FEJL INDE I BEBOELSE

### BEBOELSE - 1. SAL - LOFTRUM

Nr.	Vurdering	Fejl
1	⊘	Enkelte kabler mangler fastgørelse.


### BEBOELSE - STUEPLAN - ENTRE

Nr.	Vurdering	Fejl
2	⚡	Der mangler faste tilslutningsklemmer for ikke fastmonterede lamper.
3	⚡	Der er tilgængelige spændingsførende ledere.




### BEBOELSE - STUEPLAN - STUE A

Nr.	Vurdering	Fejl
4	⊘	Der er for store åbninger ved dåse bag/over lampeudtag.
5	⚡	Der er én dåse, roset eller lampeudtag, der mangler låg.


### BEBOELSE - STUEPLAN - BAGGANG

Nr.	Vurdering	Fejl
6		Kabler eller rør er ikke ført korrekt ind i dåse bag stikkontakt eller afbryder.



### BEBOELSE - STUEPLAN - TAVLEN

Nr.	Vurdering	Fejl
7		Eltavlen mangler mærkning om max. sikringsstørrelse.
8		Eltavlen mangler mærkning om tilhørsforhold.
9		Materiel i eltavlen tillader, at der kan isættes for store sikringer. - Bundskrue eller pasring mangler.



### BEBOELSE - STUEPLAN - GANG

Nr.	Vurdering	Fejl
10		Dåser bag stikkontakter og afbrydere er ikke installeret efter fabrikantens anvisninger. - Den medfølgende aflastning mangler i dåsen.

### BEBOELSE - STUEPLAN - DEPOT

Nr.	Vurdering	Fejl
11		Fastmonteret lampe mangler glas/skærm. "fast monteret lampe hænger"
12		Der er for store åbninger ved dåse bag/over lampeudtag.

### BEBOELSE - STUEPLAN - BADEVÆRELSE

Nr.	Vurdering	Fejl
13		Kabler eller rør er ikke ført korrekt ind i dåse bag/over lampeudtag.
14		Der mangler faste klemmer for ikke fastmonterede lamper.

# OVERSIGT OVER GENNEMGANGEN

Den autoriserede elinstallatørvirksomhed foretager en visuel gennemgang af bygningernes elinstallationer og udfører stikprøver på baggrund af sin erfaring og en professionel, faglig vurdering.

Nedenfor kan du se, hvor elinstallatørvirksomheden ingen bemærkninger har haft ved den visuelle gennemgang. Her kan du også se, hvilke installationer elinstallatørvirksomheden har valgt at adskille og undersøge nærmere.

## BEMÆRK

Hvis der er fundet en fejl i elinstallationerne, fremgår det af fejloversigten.

Hvis der er fundet fejl i elinstallationen, fremgår de af fejloversigten fra side 6 og frem.

Hvis der er fundet lovlige elinstallationer, som ikke fungerer, fremgår de af rubrikken "Elinstallatørvirksomhedens oplysninger om funktionsdygtighed" på side 4.

BEOELSE - INDE		
RUM	ELINSTALLATØRVIRKSOMHEDEN HAR INGEN BEMÆRKNINGER TIL FØLGENDE	DETTE HAR VÆRET ADSKILT
Beboelse - 1. sal - Stue a	<ul style="list-style-type: none"> <li>- Er der det krævede antal 220 / 250 V stikkontakter?</li> <li>- Er der dåser bag stikkontakter og afbrydere, og er de installeret korrekt?</li> <li>- Er der dåser bag/over lampeudtag, og er de installeret korrekt?</li> <li>- Er al materiel fastgjort?</li> <li>- Er der låg på dåser, rosetter og lampeudtag?</li> <li>- Er der anvendt korrekt ledningsmateriel som fast installation?</li> <li>- Er installationen beskyttet mod mekanisk overlast?</li> <li>- Er samlinger anbragt i dåser?</li> </ul>	- Stikkontakt til venstre for trappen
Beboelse - 1. sal - Værelse a	<ul style="list-style-type: none"> <li>- Er der det krævede antal 220 / 250 V stikkontakter?</li> <li>- Er der dåser bag stikkontakter og afbrydere, og er de installeret korrekt?</li> <li>- Er der dåser bag/over lampeudtag, og er de installeret korrekt?</li> <li>- Er al materiel fastgjort?</li> <li>- Er der låg på dåser, rosetter og lampeudtag?</li> <li>- Er der anvendt korrekt ledningsmateriel som fast installation?</li> <li>- Er installationen beskyttet mod mekanisk overlast?</li> <li>- Er samlinger anbragt i dåser?</li> </ul>	- Udvendig lampe midt i loftet
Beboelse - 1. sal - Loftrum	<ul style="list-style-type: none"> <li>- Er samlinger anbragt i dåser?</li> <li>- Er der låg på dåser, rosetter og lampeudtag?</li> <li>- Er installationen beskyttet mod mekanisk overlast?</li> <li>- Er der anvendt korrekt ledningsmateriel som fast installation?</li> </ul>	-
Beboelse - Stueplan - Entre	<ul style="list-style-type: none"> <li>- Er der det krævede antal 220 / 250 V stikkontakter?</li> <li>- Er der dåser bag stikkontakter og afbrydere, og er de installeret korrekt?</li> <li>- Er al materiel fastgjort?</li> <li>- Er installationen beskyttet mod mekanisk overlast?</li> <li>- Er der anvendt korrekt ledningsmateriel som fast installation?</li> <li>- Er der låg på dåser, rosetter og lampeudtag?</li> </ul>	- Lampeudtag midt i loftet

RUM	ELINSTALLATØRVIRKSOMHEDEN HAR INGEN BEMÆRKNINGER TIL FØLGENDE	DETTE HAR VÆRET ADSKILT
<b>Beboelse - Stueplan - Køkken</b>	<ul style="list-style-type: none"> <li>- Er der det krævede antal 220/250 V stikkontakter?</li> <li>- Er der dåser bag stikkontakter og afbrydere, og er de installeret korrekt?</li> <li>- Er der dåser bag/over lampeudtag, og er de installeret korrekt?</li> <li>- Er samlinger anbragt i dåser?</li> <li>- Er installationen beskyttet mod mekanisk overlast?</li> <li>- Er der anvendt korrekt ledningsmateriel som fast installation?</li> <li>- Er der låg på dåser, rosetter og lampeudtag?</li> <li>- Er alt materiel fastgjort?</li> </ul>	- Stikkontakt til højre for vinduet
<b>Beboelse - Stueplan - Stue a</b>	<ul style="list-style-type: none"> <li>- Er der det krævede antal 220 / 250 V stikkontakter?</li> <li>- Er der dåser bag stikkontakter og afbrydere, og er de installeret korrekt?</li> <li>- Er al materiel fastgjort?</li> <li>- Er samlinger anbragt i dåser?</li> <li>- Er installationen beskyttet mod mekanisk overlast?</li> <li>- Er der anvendt korrekt ledningsmateriel som fast installation?</li> </ul>	- Lampeudtag midt i loftet ved terrassedør
<b>Beboelse - Stueplan - Baggang</b>	<ul style="list-style-type: none"> <li>- Er der det fornødne antal tilslutningssteder?</li> <li>- Er der dåser bag/over lampeudtag, og er de installeret korrekt?</li> <li>- Er alt materiel fastgjort?</li> <li>- Er der låg på dåser, rosetter og lampeudtag?</li> <li>- Er der anvendt korrekt ledningsmateriel som fast installation?</li> <li>- Er installationen beskyttet mod mekanisk overlast?</li> <li>- Er samlinger anbragt i dåser?</li> </ul>	- Afbryder og stikkontakt ved bagdør
<b>Beboelse - Stueplan - Bryggers</b>	<ul style="list-style-type: none"> <li>- Er samlinger anbragt i dåser?</li> <li>- Er installationen beskyttet mod mekanisk overlast?</li> <li>- Er der anvendt korrekt ledningsmateriel som fast installation?</li> <li>- Er der låg på dåser, rosetter og lampeudtag?</li> <li>- Er alt materiel fastgjort?</li> <li>- Er der dåser bag/over lampeudtag, og er de installeret korrekt?</li> <li>- Er der dåser bag stikkontakter og afbrydere, og er de installeret korrekt?</li> </ul>	- Afbryder til venstre for døren
<b>Beboelse - Stueplan - Tavlen</b>	<ul style="list-style-type: none"> <li>- Er tavlen let tilgængelig for betjening?</li> <li>- Er tavlekapslingen intakt?</li> <li>- Er hele installationen fejlbeskyttet?</li> <li>- Slår RCD'er fra ved påvirkning af testknappen?</li> <li>- Fungerer RCD'er korrekt ved kontrolmåling?</li> <li>- Er der RCD 30mA (HFI- eller HPFI-afbryder)?</li> <li>- Er der det krævede antal lysgrupper?</li> </ul>	-
<b>Beboelse - Stueplan - Gang</b>	<ul style="list-style-type: none"> <li>- Er samlinger anbragt i dåser?</li> <li>- Er installationen beskyttet mod mekanisk overlast?</li> <li>- Er der anvendt korrekt ledningsmateriel som fast installation?</li> <li>- Er der låg på dåser, rosetter og lampeudtag?</li> <li>- Er al materiel fastgjort?</li> <li>- Er der dåser bag/over lampeudtag, og er de installeret korrekt?</li> </ul>	- Afbryder ved depot
<b>Beboelse - Stueplan - Depot</b>	<ul style="list-style-type: none"> <li>- Er samlinger anbragt i dåser?</li> <li>- Er der anvendt korrekt ledningsmateriel som fast installation?</li> <li>- Er der låg på dåser, rosetter og lampeudtag?</li> <li>- Er alt materiel fastgjort?</li> </ul>	- Udvendig lampe ved døren

RUM	ELINSTALLATØRVIRKSOMHEDEN HAR INGEN BEMÆRKNINGER TIL FØLGENDE	DETTE HAR VÆRET ADSKILT
Beboelse - Stueplan - Soveværelse mod depot	<ul style="list-style-type: none"> <li>- Er samlinger anbragt i dåser?</li> <li>- Er installationen beskyttet mod mekanisk overlast?</li> <li>- Er der anvendt korrekt ledningsmateriel som fast installation?</li> <li>- Er der låg på dåser, rosetter og lampeudtag?</li> <li>- Er der dåser bag/over lampeudtag, og er de installeret korrekt?</li> <li>- Er der det krævede antal 220 / 250 V stikkontakter?</li> <li>- Er der dåser bag stikkontakter og afbrydere, og er de installeret korrekt?</li> <li>- Er al materiel fastgjort?</li> </ul>	- Udvendig lampe midt i loftet
Beboelse - Stueplan - Værelse mod badeværelse	<ul style="list-style-type: none"> <li>- Er samlinger anbragt i dåser?</li> <li>- Er installationen beskyttet mod mekanisk overlast?</li> <li>- Er der anvendt korrekt ledningsmateriel som fast installation?</li> <li>- Er al materiel fastgjort?</li> <li>- Er der dåser bag/over lampeudtag, og er de installeret korrekt?</li> <li>- Er der dåser bag stikkontakter og afbrydere, og er de installeret korrekt?</li> <li>- Er der låg på dåser, rosetter og lampeudtag?</li> <li>- Er der det krævede antal 220 / 250 V stikkontakter?</li> </ul>	- Stikkontakt foran døren
Beboelse - Stueplan - Badeværelse	<ul style="list-style-type: none"> <li>- Er samlinger anbragt i dåser?</li> <li>- Er installationen beskyttet mod mekanisk overlast?</li> <li>- Er der anvendt korrekt ledningsmateriel som fast installation?</li> <li>- Er der låg på dåser, rosetter og lampeudtag?</li> <li>- Er alt materiel fastgjort?</li> <li>- Er installationen og brugsgenstande korrekt placeret i forhold til beskyttelsen mod vand?</li> </ul>	- Lampeudtag ved vasken
Beboelse - Stueplan - Uden på bygningen	<ul style="list-style-type: none"> <li>- Er samlinger anbragt i dåser?</li> <li>- Er installationen beskyttet mod mekanisk overlast?</li> <li>- Er der anvendt korrekt ledningsmateriel som fast installation?</li> <li>- Er der låg på dåser, rosetter og lampeudtag?</li> <li>- Har det elektriske materiel den korrekte kapslingsklasse?</li> <li>- Er alt materiel fastgjort?</li> </ul>	- Udvendig lampe ved døren

## SKUR - INDE

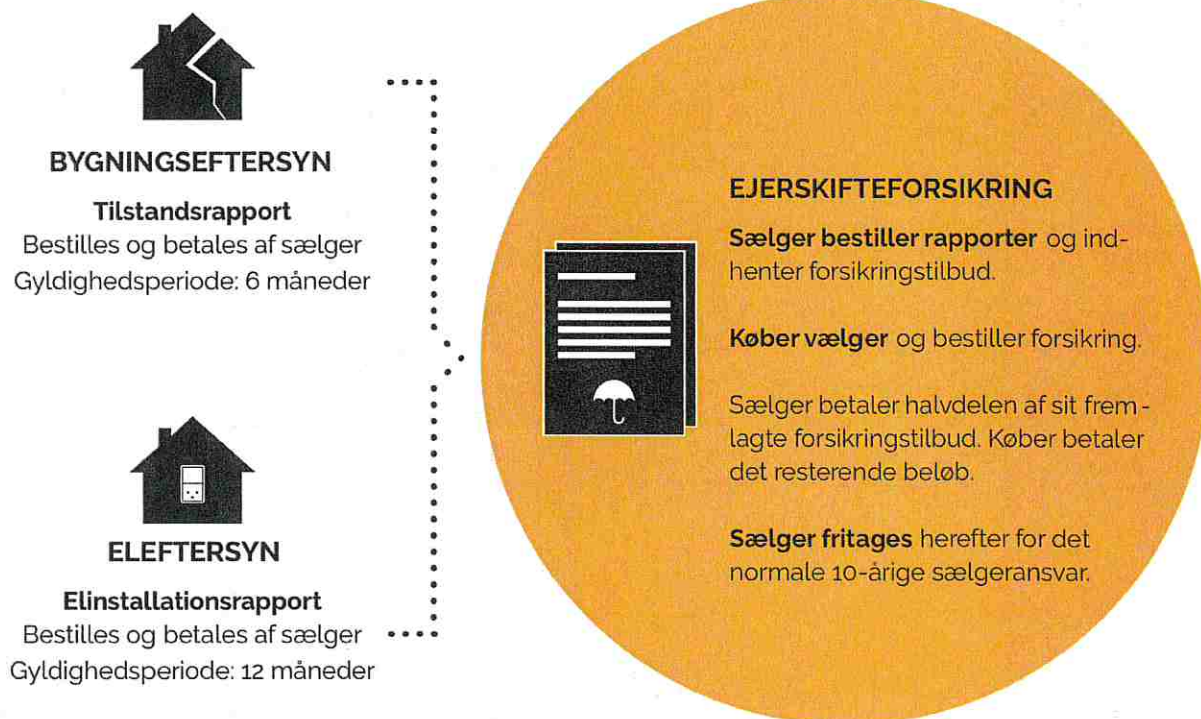
RUM	ELINSTALLATØRVIRKSOMHEDEN HAR INGEN BEMÆRKNINGER TIL FØLGENDE	DETTE HAR VÆRET ADSKILT
Skur - Stueplan - Skur	<ul style="list-style-type: none"> <li>- Er samlinger anbragt i dåser?</li> <li>- Er installationen beskyttet mod mekanisk overlast?</li> <li>- Er der anvendt korrekt ledningsmateriel som fast installation?</li> <li>- Er der låg på dåser, rosetter og lampeudtag?</li> <li>- Er alt materiel fastgjort?</li> <li>- Er der dåser bag/over lampeudtag, og er de installeret korrekt?</li> <li>- Er der dåser bag stikkontakter og afbrydere, og er de installeret korrekt?</li> <li>- Er der det fornødne antal tilslutningssteder?</li> </ul>	- Afbryder og stikkontakt til venstre for døren



## OM HUSEFTERSYNSORDNINGEN

Huseftersynsordningen omfatter en gennemgang af bygningernes tilstand og elinstallationer. Det resulterer i en tilstandsrapport og en elinstallationsrapport, som er en forudsætning for at tegne en ejerskifteforsikring. Når sælger gør brug af huseftersynsordningen, er sælger fritaget for det normale 10-årige sælgeransvar. Det vil sige, at der skal udarbejdes en elinstallationsrapport og en tilstandsrapport, og sælger skal give køber et tilbud om ejerskifteforsikring samt tilbyde at betale halvdelen af den tilbudte ejerskifteforsikring.

Er huset ikke solgt inden rapporternes udløbsdato, skal bygningerne gennemgås på ny, og der skal laves nye rapporter.



### ELEFTERSYNET

#### Hvordan er eleftersynet udført?

Eleftersynet bliver udført af en autoriseret elinstallatørvirksomhed. Elinstallationerne vurderes visuelt og ud fra stikprøver, hvor dele af elinstallationen undersøges for lovlighed og funktionsdygtighed. Fagpersonen undersøger kun de dele af installationen, som der er adgang til. Der kan derfor være ulovlige forhold eller funktionsfejl, som ikke bliver opdaget, og som ikke fremgår af elinstallationsrapporten. Gennemgangen af elinstallationerne tager udgangspunkt i, om elinstallationerne var lovlige på udførelsestidspunktet - altså om de er udført efter de regler, der var gældende, da elinstallationerne blev udført. Du skal derfor være opmærksom på, at elinstallationer i ældre huse ikke bliver bedømt efter de regler, der gælder for elinstallationer i huse, der opføres nu.

#### Hvad omfatter eleftersynet ikke?

Bagatelagte forhold, herunder sædvanligt slid og ælde, som er normale for en elinstallation med den pågældende alder, og som ikke påvirker elinstallationernes funktionsdygtighed nævneværdigt • dele af elinstallationen, der var utilgængelige • hårde hvidevarer • andre elektriske apparater.

## OM HUSEFTERSYNSORDNIGEN

### Hvordan tegnes en ejerskifteforsikring?

Når du køber et hus, kan du købe en ejerskifteforsikring, hvis der er udarbejdet en elinstallationsrapport og en tilstandsrapport. Rapporterne er altså grundlaget for ejerskifteforsikringen.

Det er køber, der afgør, om der skal købes en forsikring. Sælger skal fremskaffe et tilbud på en ejerskifteforsikring og tilbyde at betale halvdelen af det fremlagte tilbud.

Du kan, som køber, indhente tilbud fra andre forsikringsselskaber, men uanset om du vælger et dyrere eller billigere tilbud, skal sælger betale halvdelen af præmien i det oprindelige tilbud.

### Hvad sker der, hvis der ikke tegnes en ejerskifteforsikring?

Hvis du som køber ikke tegner en ejerskifteforsikring, skal du normalt selv betale alle udgifter til udbedring af husets skader, hvad enten de er nævnt i en rapport eller ej.

Sælger kan i visse tilfælde stadig have et ansvar - se afsnittet om "sælgeransvar".

### Hvad dækker ejerskifteforsikringen?

#### **Skader og fysiske forhold**

Ejerskifteforsikringen dækker udbedringen af aktuelle skader samt fysiske forhold ved bygningen, der giver nærliggende risiko for skader. Såvel skader som de fysiske forhold skal afvige nævneværdigt fra tilsvarende ejendomme af samme alder og type, for at forsikringen dækker. Størrelsen på erstatningen afhænger af bygningsdelens alder og forsikringsbetingelserne. Det er dog en forudsætning, at skaden var tilstede inden du som køber ovetog ejendommen, og at du ikke kendte til skaden på overtagelsestidspunktet.

#### **VVS-installationer**

Udbedring af manglende eller væsentligt nedsat funktion af VVS-installationer i og under de forsikrede bygninger ud til ydersiden af bygningens fundament samt lovliggørelse af ulovlige forhold ved sådanne installationer.

#### **Elinstallationer**

Udbedring af manglende eller nedsat funktion af elinstallationer i og på de forsikrede bygninger, samt lovliggørelse af ulovlige forhold ved sådanne installationer.

Der kan være forskel på, hvad forsikringen dækker – men det fremgår af tilbuddet og betingelserne fra forsikringsselskabet. Det er derfor en god ide at læse disse betingelser. Lovgivningen fastsætter dog nogle minimumskrav for dækningens omfang, herunder en forsikringsperiode på minimum 5 år. Du kan læse mere om ejerskifteforsikring på [www.forsikringsoplysningen.dk](http://www.forsikringsoplysningen.dk)

### Hvad dækker ejerskifteforsikringen ikke?

Skader og fysiske forhold, der er nævnt i elinstallationsrapporten eller tilstandsrapporten, er ikke dækket, medmindre disse forhold er klart forkert beskrevet i rapporten. Det fremgår af forsikringsbetingelserne, hvornår et forhold anses for klart forkert beskrevet. Hvis det fremgår af en af rapporterne, at der er forhold, som er gjort utilgængelige, vil de ikke være omfattet af forsikringen. Herudover kan der være andre undtagelser for dækningen, som fremgår af forsikringsbetingelserne og bekendtgørelsen om ejerskifteforsikringens dækningsomfang. Eventuelle forbehold for forsikringens dækning vil fremgå af forsikringspolice.

Når man køber et brugt hus, må man forvente, at huset er præget af alder og brug. Derfor vil ejerskifteforsikringen ikke dække forhold, der alene består i slid og manglende vedligeholdelse, forhold der er normale for husets type og alder, eller forhold, som køber havde kendskab til ved handlens indgåelse.

Ejerskifteforsikringen dækker ikke købers individuelle ønsker om en særlig anvendelse af ejendommen, eller det forhold i sig selv, at en bygningsdel består af et andet materiale end beskrevet i tilstandsrapporten eller elinstallationsrapporten.

### Rapportens gyldighedsperiode

Elinstallationsrapporten har en gyldighedsperiode på 12 måneder, og herefter skal der laves en ny.

Tilstandsrapporten er gyldig i 6 måneder, og herefter skal der laves en ny.

### Sælgeransvar

Sælger kan blive fritaget for det normale 10-årige sælgeransvar, hvis sælger præsenterer en gyldig elinstallationsrapport og tilstandsrapport for køber sammen med et tilbud om en ejerskifteforsikring, inden køber underskriver købsaftalen.

Sælger skal sikre sig, at køber er klar over, at det 10-årige sælgeransvar er bortfaldet.

Sælger kan fortsat komme til at hæfte for:

- Forhold uden for bygningen (eksempelvis forurenede jord)
- Ulovligheder (eksempelvis bygninger eller bygningsdele, der er opført i strid med gældende regler)
- Hvis sælger bevidst eller groft uagtsomt har givet ukorrekte oplysninger i forbindelse med huseftersynet (eksempelvis ved at fortie skjulte skader, som sælger har kendskab til)

## KLAGER

### Hvor kan jeg klage over elinstallationsrapporten?

Du kan klage, hvis elinstallatørvirksomheden har begået fejl, så elinstallationsrapporten giver et forkert indtryk af elinstallationerne.

Du kan klage til Ankenævnet for Tekniske Installationer. Læs mere på [www.el-vvs-anke.dk](http://www.el-vvs-anke.dk). Her kan du også finde et klageskema.

Du skal forelægge din klage for elinstallatørvirksomheden, som har udarbejdet elinstallationsrapporten, inden du klager til Ankenævnet.

## VIL DU VIDE MERE?

Vil du vide mere om huseftersynsordningen generelt og om eleftersynet, kan du finde flere informationer og detaljer på [www.boligejer.dk](http://www.boligejer.dk) sammen med de digitale rapporter.

Besigtigelsesdato: 25.08.2023



# TILSTANDSRAPPORT

Luneborgvej 275 - 9382 Tylstrup

**GYLDIGHEDSPERIODE:** 25.08.2023 - 25.02.2024

**LØBENUMMER:** H-23-02823-0312

## EJENDOMSINFORMATION

**Ejendomstype:**

Enfamilieshus

**Ejendomsstatus:**

Dødsbo

**Byggeår:**

1960

**Kommune- og BFE nr.:**

851-3261993

**Matrikel/ejerslav:**

150b, 600255



## DENNE RAPPORT ER UDARBEJDET AF:

**Bygningssagkyndig:**

Per Hyttel Mortensen

**Firma:**

BOTJEK CENTER NORDJYLLAND ApS

**Adresse:**

Skrågade 39, 9400 Nørresundby

**Telefon:**

98174647

**E-mail:**

9000@botjek.dk

# DET SKAL DU VIDE OM TILSTANDSRAPPORTEN



Tilstandsrapporten beskriver synlige skader eller tegn på skader på ejendommen. De skader, der er beskrevet i skadesoversigten, er baseret på den bygningsagkyndiges professionelle skøn og faglige vurdering.



Den bygningsagkyndige vurderer ejendommen ud fra, hvad der kan forventes af en bygning af samme alder og type. Derfor fremgår forhold, der er almindelige for bygningens alder og type ikke som skader i tilstandsrapporten.



Tilstandsrapporten indeholder kun skader, den bygningsagkyndige kan se eller kan kontrollere med enkle hjælpemidler.



Der er ikke nødvendigvis sammenhæng mellem den vurdering, som den bygningsagkyndige giver en skade og prisen på at udbedre skaden. Nogle skader kan udvikle sig over tid og dermed blive væsentligt dyrere at udbedre.

## HVAD KIGGER DEN BYGNINGSSAGKYNDIGE EFTER?

Den bygningsagkyndige kigger på skader, som reducerer bygningens funktion og værdi nævneværdigt. Det kan eksempelvis være svampeskader, konstruktionsfejl eller sætningsskader.

### Her er en liste med eksempler på forhold, som den bygningsagkyndige IKKE kigger på:

EL- og VVS-installationernes funktion • sædvanligt slid og normal vedligeholdelsesstand • bagatelagtige forhold, som ikke påvirker bygningens brug eller værdi væsentligt • bygningens placering på grunden • bygningens planløsning • bygningens indretning • løsøre, eksempelvis hårde hvidevarer • udendørs svømmebassiner og pumpeanlæg • markiser og baldakiner • installationer uden for bygningerne • bygningens æstetik og arkitektur • bygningens lovlighed (bortset fra åbenlyse overtrædelser af bygningslovgivningen).

## NÅR DU KØBER ET BRUGT HUS

Når du køber et brugt hus, er det vigtigt at være opmærksom på, at det ikke kan sammenlignes med et nybygget hus. Tidligere byggemetoder var anderledes end i dag, og vind og vejr samt daglig brug har med tiden slidt på huset. Mange huse er renoveret og ombygget – nogle ad flere omgange. Der kan også være opført tilbygninger.

I tilstandsrapportens skadesoversigt får du et overblik over, hvilke synlige skader bygningerne har. De tidstypiske byggetekniske forhold, man må forvente af et hus af den pågældende type og alder, er som udgangspunkt **ikke** registreret i skadesoversigten. Derfor fremgår eksempelvis manglende maling på vinduer og døre, fugtige kældre i ældre huse og andre skønhedsfejl og kosmetiske skader typisk ikke, da det helt naturligt følger med et brugt hus.

# HUSTYPEBESKRIVELSE

Hustypebeskrivelsen giver dig **generel** information om kendetegn og byggeteknik ved huse af den pågældende type. Du skal være opmærksom på, at der er tale om standardiserede beskrivelser, der ikke er udarbejdet af den bygningsagkyndige.

Informationen om hustypen er generel, og den bygningsagkyndige kan derfor ikke gøres ansvarlig for indholdet i hustypebeskrivelsen. Den har heller ikke indflydelse på ejerskifteforsikringen.



## KENDETEGN OG BYGGETEKNIK

### Enfamiliehuse fra perioden ca. 1960 – 1975

I denne periode er der stor efterspørgsel på enfamiliehuse i Danmark og tidens teknikker gør, at flere bygningsdele bliver præfabrikerede, såsom vægelementer til indvendige vægge, spær, døre og vinduer mm.

Facaderne på denne type af huse fremstår ofte meget karakteristiske med murværk op til overkanten af vinduer og døre. Oven på murværket ligger en bærende rem i træ hele vejen rundt om huset, hvorpå tagkonstruktionen ligger af på. Remmen er typisk synlig i facaden og giver sammen med forskellige træbeklædninger og vinduesopdelinger et varierende udtryk.

Fabriksfremstillede gitterspær med 25 grader taghældning og stort udhæng er meget normalt i denne periode. Typisk er der en del træ på både facader og tag som kræver vedligeholdelse. Tagbelæggningerne er oftest eternit, men kan også være af tegl- og betontagsten, dette afhænger af hældningen på taget. Flade tage med tagpap er også typisk for denne periode

Etageadskillelsen til taget er normalt isoleret, dog ikke svarende til nutidens krav. Energimæssige forbedrende tiltag kan være udført af tidligere ejere. Gulvkonstruktionen mod jorden er isoleret, enten under betonen eller i strøkonstruktionen. Krybekældere findes i en del af de tidligste boliger fra denne periode.

Indvendige vægge kan være udført af tegl, letbeton, men også som lette vægge af gips og andet.

Overflader på vægge, lofter og gulve er meget forskellige, alt efter hvornår i perioden huset er opført og hvor i landet boligen ligger.

Op til 1970'erne blev der i byerne og mange steder på landet etableret offentlige kloakker i vejene, og de fleste nedsivningstanke sløjfes. De mere afsidesliggende ejendomme på landet vil dog stadig have egen rens tank og nedsivningsanlæg. Typisk sker tømningen af disse tanke via en kommunal tømningsskema. De ældste afløbsinstallationer er oftest udført af betonrør eller glaserede lerrør. Er disse ikke udskiftet eller renoveret, har rørene normalt kun ringe restlevetid.

Rotter lever bl.a. i kloakker og udgør et problem mange steder i Danmark. Rotter er skadedyr, som kan ødelægge rør, installationer og isolering og som desuden kan overføre smitsomme sygdomme. Derfor har husejere pligt til at anmelde tegn på rotter til kommunen.

Kommunerne har ansvaret for de offentlige kloakker, mens de private kloak- og stikledninger er de enkelte husejeres ansvar. Hvis der er mistanke om rotter i private kloak- og stikledninger, kan kloakkens tilstand afklares ved en kloakinspektion.

En kloakinspektion er ikke en del af huseftersynsordningen, og de beskikkede bygningsagkyndige, som udfører et huseftersyn, har ikke kompetence til at udføre en kloakinspektion. Hvis en huskøber ønsker en kloakinspektion, kan køberen bestille inspektionen hos en autoriseret kloakmestervirksomhed.

# OPMÆRKSOMHEDSPUNKTER

## OM OPMÆRKSOMHEDSPUNKTER

Hustypebeskrivelsen indeholder en række konkrete opmærksomhedspunkter, der relaterer sig til beliggenheden og materialerne i huset i denne tilstandsrapport.

Opmærksomhedspunkterne tager højde for eventuelle ændringer som følge af til- eller ombygninger.

Du skal være opmærksom på, at det er **standardiserede beskrivelser**, der er dannet ud fra materialeoversigten sidst i tilstandsrapporten. Den bygningssagkyndige kan derfor ikke gøres ansvarlig for indholdet, og opmærksomhedspunkterne har heller ikke indflydelse på ejerskifteforsikringen.



### Asbest

Asbest er velegnet som byggemateriale på grund af de høje styrke- og isoleringsegenskaber og fordi asbest er modstandsdygtig over for varme. Desværre er asbestfibre også sundhedsskadelige, og derfor har det siden 1986 ikke været lovligt at bygge med asbestholdige materialer i Danmark. Asbest er normalt ikke farlig eller sundhedsskadelig, hvis blot materialerne får lov til at blive siddende der, hvor de oprindeligt er indbygget. For denne hustype kan der være anvendt asbest i isoleringsmaterialer omkring rørinstallationer, i vinylgulve og fliselim samt i aftrækskanaler af eternit. Eternittagplader med asbest er blevet anvendt helt frem til 1986. Hvis du ønsker at renovere din bolig, skal du være særligt opmærksom på, at asbestholdige materialer skal håndteres efter gældende arbejdsmiljøregler. Det gælder eksempelvis, hvis du skifter tagbelægning eller fjerner fliser fra vægge og gulve. Du kan finde yderligere information om asbest på [Asbest-huset.dk](http://Asbest-huset.dk). Se, hvad du skal være særligt opmærksom på og hvordan du skal forholde dig, hvis du har mistanke om, at der er asbest i dit hus.



### Betonfundament

Betonsokler har ofte nogle områder, hvor pudsen skaller af eller der er nogle mindre revner. De fleste revner opstår oftest straks efter huset er bygget og er normalt nogle svindrevner i betonen. Kommer der eksempelvis forandringer i grundvandsniveauet, kan dette påvirke fundamentet. Revnerne kan også opstå i forbindelse unormale vejrforhold, som lange meget tørre eller fugtige perioder. Sokler uden revner er sjældne.





### Gulvklinter og vægfliser

Gulv- og vægoverflader beklædt med klinter skal altid være intakte, og specielt områderne omkring rørgennemføringerne skal være tætte, så man undgår fugtskader bag klinterne. Utætheder opstår oftest i fugerne mellem gulvet og væggene og i hjørnerne. Fugerne, især de elastiske, kan blive misfarvet af for eksempel skimmel, hvilket ikke er kønt, men uskadeligt. I vådrum skal der være en god ventilation hele døgnet, da der ellers kan opstå fugtrelaterede problemer som for eksempel skimmel.



### Let konstruktion med gips/fibergips

Indervægge(bagmure) og skillevægge opført af lette konstruktioner, hvor det bærende skelet er af træ eller stål beklædt med gips eller andre plader, får ofte nogle små revner. Revnerne kommer normalt i samlingerne mellem pladerne eller i overgangen mellem væg og loft.



### Lofter

Lofter med pudsede overflader eller af gips vil med tiden få nogle mindre revner. I gipslofter opstår revnerne oftest i samlingerne mellem pladerne, mod væggene og i hjørnerne. Lofter mod uisolerede eller ringe isolerede loftsrum vil ofte få noget mørkfarvning, der ses som mørke striber under spærerne eller langs loftets kant mod ydervæggen, hvor der er en kuldebro på grund af mindre god isolering.



### Tegl

Oprindeligt var murede facader udført massive. Senere blev de udført som delvist hule mure. Fra ca. 1920'erne bliver facader udført som hule mure med ståltrådsbindere. Fra 1960'erne er alle huse udført med isolerede facader. Helt frem til 1970'erne er der kuldebroer i væggene – steder hvor for- og bagmure er bygget sammen. Disse kuldebroer kan medføre mørkfarvninger. Dette kan også ske, hvis møbler står tæt til kolde vægge. Uisolerede vægge er naturligt kolde, hvilket også kan opfattes som trækgener. Fugtsikring mellem fundament og facader kommer først omkring 1900, hvilket gør, at fugt trænger op i muren i de ældre huse, fra før den tid.



### Tegltagsten med under- og/eller overstrygning

Tagbelægninger med mos og alger er ikke unormale. Tegltage tager normalt ikke skade af dette, men ved store mængder af mos er der risiko for at tagvandet ikke kan løbe hurtigt nok af, hvorved der via samlinger kan trække vand ind i tagkonstruktionen. Ved en eventuel afrensning af mos, skal man sikre sig, at taget kan holde til det. Det er vigtigt at vedligeholde den indvendige mørtel (understrygning) og den eventuelle udvendige mørtel (overstrygning), så samlingerne mellem tagstenene forbliver tætte.



### Radon

**Radon** er en radioaktiv gas, som findes i den danske undergrund. Du kan ikke se, lugte eller smage gasarten, men den er sundhedsskadelig, og radon kan fremkalde kræft. Radon kan trække op i boligen fra undergrunden, hvis ikke der er lavet en "radonspærre". Huse bygget efter 1998 er udført med radonspærre for at minimere risikoen for forhøjet radonniveau indendørs.


Radonniveauet i undergrunden varierer, alt efter hvor i landet du befinder dig.

**Aalborg kommune** er i klasse 1 med et radonniveau i 0,3% - 1,0%. Du kan se et kort over radonniveau på [www.radonguiden.dk](http://www.radonguiden.dk). Her kan du også finde mere information om, hvordan du kan sikre dit hus mod radon og hvordan du får foretaget en præcis måling af radonniveauet.

## TAGETS RESTLEVETID

Oplysningerne om tagets restlevetid er baseret på et tabelopslag. Det er altså ikke en konkret vurdering af tilstanden på beboelsesbygningens tag.

Levetidstabellerne fra Statens Byggeforskningsinstitut lægger til grund for den illustrerede restlevetid, og tager højde for tagets alder og materialer.



Du skal være opmærksom på, at et tags reelle levetid kan variere meget, alt efter vind, vejr og vedligeholdelse.

**Hvis der er konstateret en skade på det konkrete tag, vil det fremgå af skadesoversigten.**

De væsentligste bygningsdele i tagkonstruktionen, som sikrer bygningen mod klimaet, er tagbelægningen samt eventuelt undertag og inddækninger.

### **Tagbelægning - Røde vingetagsten**

Oplægningstidspunktet for den valgte tagtype er ukendt, hvorfor den statistiske restlevetid ikke kan beregnes.

# BYGNINGER I TILSTANDSRAPPORTEN

Litra	Anvendelse	Opført	Bebygget areal m <sup>2</sup>		Etager udover kælder	Udnyttet tagetage m <sup>2</sup>	Brutto etageareal m <sup>2</sup>	
			Total	Kælder			Bolig	Erhverv
A	Beboelse	1960	110	-	2	46	156	-
B	Udhus	-	10	-	1	-	-	-

## BEMÆRKNINGER

Nedenfor kan du læse om bygninger og bygningsdele, som af forskellige årsager ikke er besigtiget.

Du skal være opmærksom på, at der er forskel på, hvordan du er dækket i ejerskifteforsikringen i forhold til disse undtagelser. Du kan læse mere i forsikringsbetingelserne.

### BYGNINGER, SOM DEN BYGNINGSSAGKYNDIGE HAR UNDTAGET

Alle bygninger er som udgangspunkt en del af eftersynet. Men den bygningsagkyndige kan undtage konkrete bygninger på grund af ringe byggeteknisk eller brugsmæssig værdi.

Der er ingen bygninger der er undtaget fra dette eftersyn

### BYGNINGSDELE, SOM DEN BYGNINGSSAGKYNDIGE IKKE KUNNE BESIGTIGE

Hvis der er bygningsdele eller rum, der normalt er tilgængelige, men som den bygningsagkyndige i denne gennemgang ikke har kunnet besigtige, er de ikke omfattet af eftersynet.

#### Beboelse

**1. sal: Tagrum:** Tagrummet er besigtiget fra loftlem på grund af manglende gangbro.

**1. sal: Skunkrum:** Skunkrum mod vest er ikke besigtiget på grund af møbler foran skunklem.

**1. sal: Skunkrum:** Skunkrum mod nord, øst og syd er ikke besigtiget på grund af manglende adgangsforhold.

#### Udhus

**Stueplan: Tagrum:** Tagrum er ikke besigtiget på grund af manglende adgangsforhold.

### BYGNINGSDELE, DER VAR GJORT UTILGÆNGELIGE UNDER BYGNINGSEFTERSYNET

Hvis bygningsdele eller rum er gjort utilgængelige under eftersynet, kan den bygningsagkyndige ikke besigtige dem. Af denne årsag er de ikke omfattet af eftersynet og er normalvis ikke dækket af ejerskifteforsikringen.

Ingen rum eller bygningsdele, var gjort utilgængelige

## BEMÆRKNINGER VEDRØRENDE TERMORUDER

*Der kan forekomme punkterede termoruder, som ikke kunne konstateres visuelt på besigtigelsestidspunktet. Synligt punkterede ruder vil fremgå af skadesoversigten.*

**Beboelse**

## AFVIGELSER FRA BYGNINGS- OG BOLIGREGISTRET (BBR)

*Afvigelserne er den bygnings sagkyndiges markering af de åbenlyse afvigelser i forhold til BBR. Oplysningerne er ikke baseret på en faktisk opmåling. Ejer har pligt til at sikre, at oplysningerne i BBR er korrekte.*

**Der er ingen afvigelser fra BBR**

## FØLGENDE MATERIALE FORELÅ:

BBR-ejermeddelelse 18.08.2023

Tidligere tilstandsrapport: lb.nr.: H-11-02566-0139

Andre bygningsoplysninger:

Der var ingen relevante bygnings tegninger eller beskrivelser tilgængelige for ejendommen, ved udarbejdelsen af tilstandsrapporten.

## ØVRIGE OPLYSNINGER:

Ingen øvrige oplysninger.

# SKADESOVERSIGT

I dette afsnit finder du en oversigt over de skader, der er fundet ved gennemgangen.

Den bygningsagkyndige kan knytte en bemærkning til skaden. En bemærkning er den bygningsagkyndiges skøn og vurdering af skadesårsag og konstruktioner.

Vær opmærksom på, at ejerskifteforsikringen ikke dækker de registrerede skader.



## SÅDAN FUNGERER VURDERINGSSYSTEMET

Hver konstateret skade under gennemgangen får en vurdering, der viser, hvor alvorlig skaden er. Skadens alvor vurderes ud fra, hvor store konsekvenser den kan have for bygningsdelen, og hvor akut det er at få den udbedret.

I tilstandsrapporten kan du læse om følgende typer af skader:



### Kritiske skader

Skader ved bygningsdelen, som allerede har medført eller vil medføre, at bygningsdelens funktion svigter på **kort sigt**. Dette svigt kan medføre eller kan allerede have medført skader på andre bygningsdele.



### Alvorlige skader

Skader ved bygningsdelen, som vil medføre, at bygningsdelens funktion svigter på **længere sigt**. Dette svigt kan medføre skader på andre bygningsdele.



### Mindre alvorlige skader

Skader, som ikke har nogen indflydelse på bygningsdelens eller bygningens funktion.







### Mulige skader

Forhold ved bygningsdelen, som bør undersøges for at afklare, om det er en skade. Det kan være en kritisk eller en alvorlig skade. Derfor bør du afklare den mulige skades omfang og konsekvenser. Hvis du vælger at købe ejendommen, uden at forholdet er undersøgt nærmere, bærer du selv risikoen.



**Kort sigt** er, når den bygningsagkyndige ud fra sin indsigt og erfaring skønner, at skaden udvikler sig negativt indenfor en periode på op til cirka 2 år. Det kan være meget individuelt, hvordan en skade udvikler sig. Det kan være væsentligt hurtigere end 2 år. Det er også muligt, at den negative udvikling allerede er begyndt.

## SKADER UDEN PÅ BEBOELSE


### BEBOELSE - TAG

Nr.	Vurdering	Skade	Risiko	Bemærkning
1		Tagrender har stedvis utætheder, og er slidte blandt andet mod vest.	Grundet udhængets størrelse skønnes forholdet ikke at give anledning til følgeskader.	-
2		Der er nedbrydning i remender mod nord, syd og øst samt stedvis i udhængsspær blandt andet mod øst.	Skaden vil forsat udvikle sig.	-
3		Tætningen langs rygningen har stedvis revner.	Forholdet giver risiko for vandindtrængning og følgeskader på de underliggende konstruktioner.	-
4		Der er en del fliser med manglende vedhæftning til underlaget på tagterrassen.	Forholdet giver risiko for vandindtrængning og følgeskader på de underliggende konstruktioner.	-
5		Skorstenen har slidte fuger.	Ved manglende udbedring er der risiko for yderligere skadesudvikling.	-




### BEBOELSE - DØRE/VINDUER/PORTE

Nr.	Vurdering	Skade	Risiko	Bemærkning
6		Bagdøren mod nord har nedbrydning i bunden. Soveværelsevindue mod nordøst har nedbrydning i bunden. Terrassedøren og skodder mod sydøst har nedbrydning i bunden. Stuevinduet mod sydvest har nedbrydning.	Nedbrydningen vurderes at fortsætte.	-
7		Der er stedvis punkterede termoruder blandt andet mod nordøst i soveværelsesvinduet og mod sydvest i stuevinduet.	-	-

### BEBOELSE - FUNDAMENT/SOKKEL

Nr.	Vurdering	Skade	Risiko	Bemærkning
8		Sokkel har stedvis mindre revner blandt andet mod sydvest.	Der kunne ikke konstateres følgeskader eller nærliggende risiko for følgeskader.	Forholdet skønnes ikke at ville give anledning til yderligere skadesudvikling. Mindre bevægelser efter en reparation kan dog forekomme.

### BEBOELSE - YDERVÆGGE

Nr.	Vurdering	Skade	Risiko	Bemærkning
9		Murværk har stedvis mindre revner samt enkelte områder med slidte fuger blandt andet øverst ved det nordøstlige hjørne.	Forholdet skønnes ikke at ville give anledning til yderligere skadesudvikling.	Mindre bevægelser efter en reparation kan dog forekomme.
10		Mod sydøst ved tilbygningen er der en del slidte murværksfuger.	Det kan ikke udelukkes at forholdet vil udvikle sig yderligere.	Forholdet kan kræve løbende vedligeholdelse.
11		Værn ved tagterrassen er ikke højt nok.	Forholdet medfører risiko for personskade.	-

### BEBOELSE - TAGTERRASSE

Nr.	Vurdering	Skade	Risiko	Bemærkning
12		Der er synlige betonkant i afløbet fra tagterrassen.	Forholdet medfører risiko for utæthed og dermed vandskade.	-



## SKADER INDE I BEBOELSE

### BEBOELSE - Stueplan - Tagrum

Nr.	Vurdering	Skade	Risiko	Bemærkning
13		Understrygningen falder stedvis ned blandt andet i tagrummet.	Forholdet kan give risiko for vandindtrængning og følgeskader på de underliggende konstruktioner.	-


### BEBOELSE - Stueplan - Stue og køkken

Nr.	Vurdering	Skade	Risiko	Bemærkning
14		Betongulvet har sat sig, og der er stedvis revner langs gulv og vægge.	Det skønnes at forholdet på længere sigt vil udvikle sig.	-


### BEBOELSE - Stueplan - Køkken

Nr.	Vurdering	Skade	Risiko	Bemærkning
15		Ved døren til gangen er der gulvfliser med revner.	-	-

### BEBOELSE - Stueplan - Gang


Nr.	Vurdering	Skade	Risiko	Bemærkning
16		Ved døren til gangen i tilbygningen er der gulvfliser med manglende vedhæftning til underlaget.	-	-

### BEBOELSE - Stueplan - Værelse mod sydøst

Nr.	Vurdering	Skade	Risiko	Bemærkning
17		Der er gulvfliser med manglende vedhæftning til underlaget ved terrassedøren mod syd.	-	-

### BEBOELSE - Stueplan - Badeværelse

Nr.	Vurdering	Skade	Risiko	Bemærkning
-----	-----------	-------	--------	------------

18		Der er enkelte gulvfliser med manglende vedhæftning til underlag i brusenichen. I væghjørnet er der lidt revner i gummifugen langs gulv og vægge.	Forholdet er konstateret inden for det vandbelastede område. Der er risiko for vandindtrængning i omkringliggende konstruktioner.	-
----	---	---	---	---

### BEBOELSE - 1. sal - Stue

Nr.	Vurdering	Skade	Risiko	Bemærkning
19		Trappen er uden værn.	Forholdet medfører risiko for faldulykker.	-


## SKADER UDEN PÅ UDHUS

### UDHUS - DØRE/VINDUER/PORTE


Nr.	Vurdering	Skade	Risiko	Bemærkning
20		Yderdøren lukker ikke helt tæt.	-	-

## SKADER INDE I UDHUS

### UDHUS - Stueplan - Tagrum

Nr.	Vurdering	Skade	Risiko	Bemærkning
21		Ved rygningen er der manglende tætning mellem rygning og tagplader.	Forholdet giver risiko for vandindtrængning og følgeskader på de underliggende konstruktioner.	-

### UDHUS - Stueplan - Indvendig

Nr.	Vurdering	Skade	Risiko	Bemærkning
22		Gulvet fjedrer en del.	Det skønnes der er risiko for at forholdet på sigt vil udvikle sig.	Årsagen vurderes at være svigt i understøtning af gulvstrøerne.

# SÆLGEROPLYSNINGER

Sælgeren af en ejendom skal give oplysninger om alle bygninger på grunden ud fra sit kendskab til ejendommen. Du skal i den forbindelse være opmærksom på, at sælger ikke i alle tilfælde har et dækkende kendskab til forholdene ved ejendommen. Det kan f.eks. være tilfældet, hvor forholdene ligger før sælgers overtagelse af ejendommen eller adskillige år tilbage. Oplysningerne er grundlag for den bygnings sagkyndiges gennemgang af ejendommen, når der skal udarbejdes en tilstandsrapport.

Du skal være opmærksom på, at sælgers besvarelse ikke har garantivirkning.

OPLYSNINGER OM BESTILLING AF TILSTANDSRAPPORTEN		SVAR
1.1	Hvordan fandt du den bygnings sagkyndige?	
	Vælg	På anden vis
1.2	Har du en ejendomsmægler til at hjælpe med salget af din ejendom?	Ja
	Firma navn	EDC Lykke & Hardahl
	Lokal afdeling og adresse	Bredgade 107

Dato

Underskrift - ejer/sælger

Sæt X

Sælger var til stede

## SÆLGER:

**Boet efter Martin David Els v/advokat Hanne Bruun Jacobsen**

Mølleå 1, 1, tv

9000 Aalborg

**Sælger har ikke besvaret spørgsmål om ejendommen**

Ikke muligt grundet dødsbo

# OM HUSEFTERSYNSORDNINGEN

Huseftersynsordningen omfatter en gennemgang af bygningernes tilstand og elinstallationer. Det resulterer i en tilstandsrapport og en elinstallationsrapport, som er en forudsætning for at tegne en ejerskifteforsikring. Når sælger gør brug af huseftersynsordningen, er sælger fritaget for det normale 10-årige sælgeransvar. Det vil sige, at der skal udarbejdes en elinstallationsrapport og en tilstandsrapport, og sælger skal give køber et tilbud om ejerskifteforsikring samt tilbyde at betale halvdelen af den tilbudte ejerskifteforsikring.

Bemærk: Har du som køber modtaget rapporter inden deres udløbsdatoer, skal der ikke udarbejdes nye rapporter, selvom købet gennemføres efter gyldighedsperiodens udløb.



## BYGNINGSEFTERSYN

### Hvordan er bygningseftersynet udført?

Bygningerne vurderes ud fra det, den bygningssagkyndige umiddelbart kan se.

Eksempelvis løftes væg-til-væg-tæpper ikke, og isolering i skunke eller tagrum fjernes ikke for at kigge på de bagvedliggende konstruktioner.

Derfor kan der være skjulte skader, som den bygningssagkyndige ikke kan se, og som derfor ikke fremgår af tilstandsrapporten.

### Hvad omfatter bygningseftersynet ikke?

Forhold, der er typiske for boligens type og alder, samt almindeligt slid er ikke en del af bygningseftersynet og fremgår ikke af tilstandsrapporten. Disse forhold er ikke dækket af ejerskifteforsikringen.

Derudover undersøger den bygningssagkyndige ikke bagatelagtige forhold og løsøre. Det er eksempelvis hårde hvidevarer, almindeligt slid, udendørs svømmebassiner, markiser og baldakiner med mere.

## OM EJERSKIFTEFORSIKRINGEN

### Hvordan tegnes en ejerskifteforsikring?

Når du køber et hus, kan du købe en ejerskifteforsikring, hvis der er udarbejdet en tilstandsrapport og en elinstallationsrapport. Rapporterne er altså grundlaget for ejerskifteforsikringen.

Det er køber, der afgør, om der skal købes en forsikring. Sælger skal fremskaffe et tilbud på en ejerskifteforsikring og tilbyde at betale halvdelen af det fremlagte tilbud. Du kan, som køber, indhente tilbud fra andre forsikringselskaber, men uanset om du vælger et dyrere eller billigere tilbud, skal sælger betale halvdelen af præmien af sit fremlagte forsikringstilbud.

### Hvad sker der, hvis der ikke tegnes en ejerskifteforsikring?

Hvis du som køber ikke tegner en ejerskifteforsikring, skal du normalt selv betale alle udgifter til udbedring af husets skader, hvad enten de er nævnt i en rapport eller ej. Sælger kan i visse tilfælde stadig have et ansvar - se afsnittet om "sælgeransvar".

### Hvad dækker ejerskifteforsikringen?

#### *Skader og fysiske forhold*

Ejerskifteforsikringen dækker udbedringen af aktuelle skader samt fysiske forhold ved bygningen, der giver nærliggende risiko for skader. Såvel skader som de fysiske forhold skal afvige nævneværdigt fra tilsvarende ejendomme af samme alder og type, for at forsikringen dækker. Størrelsen på erstatningen afhænger af bygningsdelens alder og forsikringsbetingelserne. Det er dog en forudsætning, at skaden var tilstede inden du som køber overtog ejendommen, og at du ikke kendte til skaden på overtagelsestidspunktet.

#### *VVS-installationer*

Udbedring af manglende eller væsentligt nedsat funktion af VVS-installationer i og under de forsikrede bygninger ud til ydersiden af bygningens fundament, samt lovliggørelse af ulovlige forhold ved sådanne installationer.

#### *Elinstallationer*

Udbedring af manglende eller nedsat funktion af elinstallationer i og på de forsikrede bygninger, samt lovliggørelse af ulovlige forhold ved sådanne installationer.

Der kan være forskel på, hvad forsikringen dækker - men det fremgår af tilbuddet og betingelserne fra forsikringselskabet. Det er derfor en god ide at læse disse betingelser. Lovgivningen fastsætter dog nogle minimumskrav for dækningens omfang, herunder en forsikringsperiode på minimum 5 år. Du kan læse mere om ejerskifteforsikring på [www.forsikringsoplysningen.dk](http://www.forsikringsoplysningen.dk)

### Hvad dækker ejerskifteforsikringen ikke?

Skader og fysiske forhold, der er nævnt i tilstandsrapporten eller elinstallationsrapporten, er ikke dækket, medmindre disse forhold er klart forkert beskrevet i rapporten. Det fremgår af forsikringsbetingelserne, hvornår et forhold anses for klart forkert beskrevet. Hvis det fremgår af en af rapporterne, at der er forhold, som er gjort utilgængelige, vil de ikke være omfattet af forsikringen. Herudover kan der være andre undtagelser for dækningen, som fremgår af forsikringsbetingelserne og bekendtgørelsen om ejerskifteforsikringens dækningsomfang. Eventuelle forbehold for forsikringens dækning vil fremgå af forsikringspolice.

Når man køber et brugt hus, må man forvente, at huset er præget af alder og brug. Derfor vil ejerskifteforsikringen ikke dække forhold, der alene består i slid og manglende vedligeholdelse, forhold der er normale for husets type og alder, eller forhold, som køber havde kendskab til ved handlens indgåelse.

Ejerskifteforsikringen dækker ikke købers individuelle ønsker om en særlig anvendelse af ejendommen, eller det forhold i sig selv, at en bygningsdel består af et andet materiale end beskrevet i tilstandsrapporten eller elinstallationsrapporten.

### Rapportens gyldighedsperiode

Tilstandsrapporten er gyldig i 6 måneder, og herefter skal der laves en ny.

Elinstallationsrapporten har en gyldighedsperiode på 12 måneder, og herefter skal der laves en ny.

### Sælgeransvar

Sælger kan blive fritaget for det normale 10-årige sælgeransvar, hvis sælger præsenterer en gyldig tilstandsrapport og elinstallationsrapport for køber sammen med et tilbud om en ejerskifteforsikring, inden køber underskriver købsaftalen.

Sælger skal sikre sig, at køber er klar over, at det 10-årige sælgeransvar er bortfaldet.

Sælger kan fortsat komme til at hæfte for:

- Forhold uden for bygningen (eksempelvis, forurenede jord)
- Ulovligheder (eksempelvis bygninger eller bygningsdele, der er opført i strid med gældende regler)
- Hvis sælger bevidst eller groft uagtsomt har givet ukorrekte oplysninger i forbindelse med huseftersynet (eksempelvis ved at fortie skjulte skader, som sælger har kendskab til)

## TILLÆG OG REVISIONER

### Hvad er en revision?

En revision betyder, at den bygningssagkyndige har ændret en eller flere oplysninger i tilstandsrapporten efter at den første gang er inddateret. Det er kun muligt at foretage en revision af rapporten inden for tilstandsrapportens gyldighedsperiode, som er 6 måneder.

Hvis der er foretaget en revision af rapporten fremgår det af rapportens side 2, hvad der er ændret. Revisionen ændrer ikke på rapportens gyldighedsperiode.

### Hvad er et tillæg?

Tilstandsrapporten kan være suppleret af et tillæg. Tillægget kan indeholde oplysninger om forhold, som ikke skal fremgå af tilstandsrapporten, men det kan også indeholde oplysninger, som uddyber tilstandsrapportens oplysninger. Tillægget er ikke en del af tilstandsrapporten og er ikke omfattet af huseftersynsordningen.

## KLAGER

### Hvor kan jeg klage over tilstandsrapporten?

Den bygningssagkyndige bør finde alle synlige skader og forhold, som kan give skader. Du kan naturligvis klage, hvis den sagkyndige har overset synlige skader eller lavet andre fejl, så tilstandsrapporten giver et forkert indtryk af huset.

Du kan klage til Disciplinær- og klagenevnet for beskikkede bygningssagkyndige, som behandler klager fra både købere og sælgere over tilstandsrapporter, der er udarbejdet af beskikkede bygningssagkyndige.

Du skal forelægge din klage for den bygningssagkyndige, inden du klager til nævnet [www.husklage.dk](http://www.husklage.dk).

## VIL DU VIDE MERE?

Vil du vide mere om huseftersynsordningen generelt og om bygningseftersynet, kan du finde flere informationer og detaljer på [www.boligejer.dk](http://www.boligejer.dk) sammen med de digitale rapporter.

## DENNE RAPPORT ER UDARBEJDET AF:

Firma: BOTJEK CENTER NORDJYLLAND ApS  
Beskikket bygningssagkyndig: Per Hyttel Mortensen

Adresse: Skrågade 39, 9400 Nørresundby  
Telefon: 98174647  
E-mail: [g000@botjek.dk](mailto:g000@botjek.dk)

Den beskikkede bygningssagkyndige har en samarbejdsaftale med: Gjensidige

Besigtigelsesdato: 25.08.2023

# OPLYSNINGER TIL EJERSKIFTEFORSIKRING

Oplysningerne i dette afsnit omhandler bygningskonstruktioner. Oplysningerne er henvendt til ejerskifteforsikringen, men vedlægges tilstandsrapporten som bilag.

Oplysningerne kan ikke betragtes som en garanti for korrekt materialeangivelse eller konstruktionsudformning.

BEBOELSE	
Tag	Sadeltag, fladt tag, tagkonstruktion af hanebånds- eller manzardspær, tagkonstruktion af beton, taghældning mellem 0° og 1°, taghældning over 35°, tagbelægning af tegltagsten, under- / overstrygning mørtel, muret skorsten.
Ydervægge	Hulmur, facader af tegl/kalksandsten.
Vinduer, døre og porte	Træ.
Fundament/sokler	Beton / fundablokke / lecablokke.
Kældre/krybekældre	-
Vådrum (badeværelse, toilet og bryggers)	Gulvfliser på uorganisk konstruktion, vægfliser på uorganisk konstruktion.
Gulvkonstruktion og etageadskillelser	Kapillarbrydende lag ikke oplyst, gulvkonstruktion af beton, gulvbelægning af fliser.
Bagmure og indervægge	Murværk, let væg med gips eller lignende.
Lofter	Gips, profilbrædder.
Indvendige trapper	Træ.
VVS-installationer	Olie/centralvarme, gulvvarme, vand.

UDHUS	
Tag	Sadeltag, tagkonstruktion af gitterspær eller saksespær, taghældning mellem 15° og 35°, tagbelægning af eternitbølgeplader med asbest.
Ydervægge	Trækonstruktion, facader af træbeklædning.
Vinduer, døre og porte	Træ.
Fundament/sokler	Punktfundamenter.
Kældre/krybekældre	-
Vådrum (badeværelse, toilet og bryggers)	-
Gulvkonstruktion og etageadskillelser	Kapillarbrydende lag ikke oplyst, gulvkonstruktion med strøer, gulvbelægning af banevare på undergulv.
Bagmure og indervægge	Let væg med træbeklædning.
Lofter	Profilbrædder.
Indvendige trapper	-
VVS-installationer	-



# Huseftersyn

## Tilstandsrapport for ejendommen

**Sælger:**

HANS NIELSEN CONSTRUCTION A/S

**Adresse**

Luneborgvej 275

**Postnr.**

9382

**By**

Tylstrup

**Dato**

07-06-2011

**Udløbsdato**

07-12-2011

**HE nr.**

2566

**Lb. nr.**

H-11-02566-0139

**Kommunenr./Ejendomsnr.**

851-191658

**Matrikel/Ejerlav:**

150B Vildmosen, Ajstrup

**Internt sagsnummer**

10227

**Indhold**

Vigtige oplysninger om huseftersyn	2
Tilstandsrapport for ejendommen	6
Resumé af huseftersyn - beboelsesdelen	7
Registrering af bygningens tilstand (noter)	8
Sælgers oplysninger om ejendommen	11
Bygningskonstruktioner - oplysninger til ejerskifteforsikring	15

**Besøg [www.boligejer.dk](http://www.boligejer.dk)**

Har du behov for yderligere information om huseftersynet og tilstandsrapporten, kan du besøge hjemmesiden [www.boligejer.dk](http://www.boligejer.dk)

**Folder om huseftersyn**

Du kan også få information om huseftersyn i Erhvervs- og Boligstyrelsens folder om huseftersyn. Hent folderen hos din lokale ejendomsformidler.

## Vigtige oplysninger om huseftersyn

Når du skal købe eller sælge hus eller lejlighed, har du brug for at vide noget om **huseftersyn, tilstandsrapport og ejerskifteforsikring**.

### Her får du en kort introduktion og et hurtigt overblik.

Huseftersyn bliver udført af en bygnings-sagkyndig, som Erhvervs- og Byggestyrelsen har beskikket. Den bygnings-sagkyndige repræsenterer hverken køber eller sælger. Hans opgave er at give et professionelt og uvildigt billede af bygningens synlige skader.

Den bygnings-sagkyndiges gennemgang af huset tager udgangspunkt i huse af tilsvarende alder og type – og altså ikke et nyt hus. Du skal derfor være opmærksom på, at forhold, som er almindelige for disse huse, ikke nødvendigvis nævnes i tilstandsrapporten. F.eks. er det almindeligt, at der er fugt i kælderen i et ældre hus, og det vil derfor kun blive nævnt i tilstandsrapporten, hvis fugten giver nærliggende risiko for skader.

Bygnings-sagkyndige er fagfolk, som har mindst fem års erfaring med bygningsundersøgelser eller tilsyn med byggeri, og som derefter har fået en efteruddannelse i reglerne for huseftersyn. Beskikkelsen kræver desuden, at den bygnings-sagkyndige har en gyldig ansvarsforsikring, som kan dække fejl begået i tilstandsrapporten i mindst 5 år.

### Hvis du er utilfreds med din tilstandsrapport

Den bygnings-sagkyndige bør finde alle de forhold, som kan give skader, eller som allerede har gjort det, hvis de er synlige ved huseftersynet. Du kan naturligvis klage, hvis den sagkyndige har overset synlige skader eller lavet andre fejl, så tilstandsrapporten giver et forkert indtryk af huset.

Du kan klage til Ankenævnet for Huseftersyn, som behandler klager fra både købere og sælgere over tilstandsrapporter, som er udarbejdet af beskikkede bygnings-sagkyndige. Du skal dog forelægge din klage for den bygnings-sagkyndige, inden du klager til Ankenævnet.

Du kan læse om reglerne for klager og hente et klageskema på [www.husanke.dk](http://www.husanke.dk) eller ved at ringe til Ankenævnet, telefon 35 25 02 40.

Ankenævnet træffer afgørelser, så parterne i en hushandel slipper for retssager. De fleste sager vil normalt være afgjort inden for ca. 6 måneder.

Læs meget mere om huseftersyn og tilstandsrapporter på [www.boligejer.dk](http://www.boligejer.dk).

### Tre vigtige ting, du skal vide om rapporten:

- **En tilstandsrapport er en skadesrapport**

Den bygnings-sagkyndige foretager en visuel gennemgang af huset. Ved gennemgangen anvendes en systematisk metode, som afdækker synlige skader eller forhold, som kan udvikle sig til skader. Du får ikke oplysninger om ejendommens generelle vedligeholdelsesstand eller om f.eks. forventet restlevetid for bygningsdele. Tilstandsrapporten kan derfor ikke sammenlignes med en "varedeklaration".

- **Omfatter synlige skader**

Der kan være skjulte skader, som den bygnings-sagkyndige ikke har mulighed for at finde. Eftersynet handler om synlige forhold ved huset, som har givet - eller senere kan risikere at give - en skade. Ejerskifteforsikringen kan beskytte mod omkostninger til skader, som ikke er synlige.

- **Høj karakter er ikke nødvendigvis det samme som høj udgift**

Der er ikke en direkte sammenhæng mellem den karakter, som den bygnings-sagkyndige giver en skade og prisen på at udbedre skaden. Der kan være skader, som hurtigt og billigt kan udbedres, men som bliver alvorlige for huset, hvis der ikke gøres noget. Alvorlige skader får en høj karakter (K2 eller K3), uanset om de er billige eller dyre at udbedre.

Den sagkyndige kan også bruge karakteren UN. Denne karakter skal forstås som en advarselsslampe, der tændes. Her er noget, som kræver en nærmere undersøgelse, end eftersynet har mulighed for.

## Til dig, der skal købe

Du kan bruge tilstandsrapporten som hjælp til at vurdere den fysiske tilstand af den ejendom, du er interesseret i at købe.

Når sælger har fået foretaget et huseftersyn, skriver den bygningssagkyndige en tilstandsrapport. Rapporten beskriver de skader eller tegn på skader, som den bygningssagkyndige har fundet ved huseftersynet. Derudover består rapporten af sælgers oplysninger om ejendommens tilstand.

Hver skade i tilstandsrapporten har en karakter, der viser, hvor alvorlig skaden er for den enkelte del af bygningen. Karaktererne er en byggeteknisk vurdering. Den siger ikke noget om, hvor meget det vil koste at udbedre en skade.

### Sådan foregår et huseftersyn

Den bygningssagkyndige vurderer huset ud fra det, han umiddelbart kan se. Han må gerne bruge enkle tekniske hjælpemidler, men fjerner ikke gulvtæpper, sænkede lofter osv. Derfor kan der være skader, som den bygningssagkyndige ikke kan opdage, og som derfor ikke fremgår af tilstandsrapporten.

### Hvad kigger den bygningssagkyndige efter?

Huseftersynet afdækker altså synlige skader, som reducerer bygningens funktion og værdi nævneværdigt. Det kan f.eks. være svampeskader, konstruktionsfejl eller sætningsskader. Huseftersynet afdækker også tegn på skader eller fysiske forhold, der kan udvikle sig til en skade.

### Karaktersystemet

Den bygningssagkyndige giver hver skade - og de forhold der kan medføre skader - en karakter, der svarer til, hvor alvorligt forholdet er:

- Kosmetiske skader (KO)
- Mindre alvorlige skader (K1)
- Alvorlige skader (K2)
- Kritiske skader (K3)
- Bør undersøges nærmere (UN)

Du skal være opmærksom på, at der kan være skader i et hus, som den bygningssagkyndige ikke har mulighed for at opdage, og som derfor ikke er nævnt i tilstandsrapporten.

Du skal også være opmærksom på, at forhold, som er typiske for huse af den pågældende type og alder, ikke nødvendigvis nævnes i tilstandsrapporten. Hvis der f.eks. er fugt i kælderen på et ældre hus, vil det kun blive nævnt i tilstandsrapporten, hvis fugten giver nærliggende risiko for skader på bygningen.

**Her er en liste med eksempler på forhold, som den bygningssagkyndige ikke holder øje med:**

- El- og vvs-installationernes funktion
- Sædvanligt slid og normal vedligeholdelsesstand
- Småting, som ikke påvirker bygningens brug eller værdi særlig meget
- Bygningens placering på grunden
- Bygningens planløsning
- Bygningens indretning
- Løsøre, f.eks. hårde hvidevarer
- Udendørs svømmebassiner og pumpeanlæg
- Markiser og baldakiner
- Installationer uden for bygningerne
- Bygningens æstetik og arkitektur
- Bygningens lovlighed (bortset fra åbenlyse overtrædelser af bygningslovgivningen)

### Tillæg og allonger til tilstandsrapporten

Tilstandsrapporten kan være suppleret af et tillæg. Tillægget kan indeholde oplysninger om forhold, som ikke skal fremgå af tilstandsrapporten, men det kan også indeholde oplysninger, som uddyber tilstandsrapportens oplysninger. Tillægget er ikke en del af tilstandsrapporten og er ikke omfattet af Huseftersynsordningen. Klager over tillægget kan derfor ikke indbringes for Ankenævnet for Huseftersyn.

En allonge er derimod en tilføjelse til - eller korrektion af - oplysninger i tilstandsrapporten. Allongen er en del af tilstandsrapporten og er derfor omfattet af huseftersynet.

En allonge kan kun udarbejdes i tilstandsrapportens gyldighedsperiode, som er 6 måneder.

### Ejerskifteforsikring

Når du køber et hus, kan du tegne en ejerskifteforsikring, hvis der er udarbejdet en tilstandsrapport.

Huseftersynet og tilstandsrapporten er altså grundlaget for ejerskifteforsikringen. Hvis du ikke tegner en ejerskifteforsikring, skal du normalt selv betale alle udgifter til udbedring af husets skader, hvad enten de er nævnt i en tilstandsrapport eller ej.

Der kan være forskel på, hvad forsikringen dækker – men det fremgår af tilbuddet og betingelserne fra forsikringsselskabet. Lovgivningen fastsætter dog nogle minimumskrav for dækningens omfang.

Sælger skal betale den ene halvdel af forsikringspræmien, du skal betale den anden. Selv om du har fået tilbud fra sælgers forsikringsselskab, må du gerne vælge et andet selskab. Sælger er dog ikke forpligtet til at betale mere end sit oprindelige tilbud, hvis præmien til det nye forsikringsselskab er højere.

### Om ejerskifteforsikring

- Ejerskifteforsikringen kan sikre dig mod større udgifter til bl.a. skjulte skader. Men husk: Du får ikke erstattet gammelt med nyt.
- Udgifter til mindre skader, vedligeholdelse samt udbedring af almindeligt slid og ælde må du normalt selv betale for.
- Forhold, der er anført i tilstandsrapporten, er ikke dækket af ejerskifteforsikringen, medmindre forholdet er klart forkert beskrevet. Ejerskifteforsikringen dækker heller ikke forhold, der er normale for husets type og alder.

Du kan læse mere om ejerskifteforsikring på [www.forsikringsoplysningen.dk](http://www.forsikringsoplysningen.dk).

## Til dig, der skal sælge

Ved et huseftersyn vurderer en bygningsagkyndig, om bygningen er i dårligere stand end en tilsvarende bygning af samme alder og type. Den bygningsagkyndige gennemgår hver enkelt del af bygningen for at afdække synlige skader og tegn på skader.

Det er dig som sælger, der skal bestille huseftersynet. Efter huseftersynet får du en tilstandsrapport fra den bygningsagkyndige. Du skal præsentere tilstandsrapporten for køberen sammen med et tilbud om en ejerskifteforsikring, inden køber underskriver købsaftalen. Kun på den måde kan du blive fritaget for det normale 10-årige sælgeransvar.

### **Du kan kun blive fritaget for ansvaret, hvis du opfylder følgende tre punkter:**

- Den bygningsagkyndige har udarbejdet eller fornyet tilstandsrapporten mindre end seks måneder før den dag, hvor køberen modtager rapporten.
- Du fremskaffer et tilbud på en ejerskifteforsikring og tilbyder at betale halvdelen af præmien.
- Du sikrer dig, at køberen er klar over, at dit 10-årige sælgeransvar er bortfaldet.

### **Du skal dog være klar over, at du som sælger fortsat kan komme til at hæfte for:**

- Forhold uden for bygningen (f.eks. forurenede jord)
- Ulovligheder (f.eks. bygninger eller bygningsdele, der er opført i strid med gældende regler)
- Hvis du bevidst eller groft uagtsomt har givet ukorrekte oplysninger i forbindelse med huseftersynet (f.eks. ved at fortie skjulte skader, du har kendskab til)

## Huseftersyn

HE nr.  
2566Lb. nr.  
H-11-02566-0139Tilstandsrapport  
Version 6.1

## Tilstandsrapport for ejendommen

Ejendommen besøgt: 07-06-2011  
Starttidspunkt: 08:30 Sluttidspunkt: 10:30  
Postnr.: 9382 By: Tylstrup

Vej: Luneborgvej 275

## Sælger:

Navn: HANS NIELSEN CONSTRUCTION A/S

Vej: Bakkehusene 10,

Telefon:

Mobiltlf.:

Postnr.: 2970

By: Hørsholm

E-mail:

## Følgende materiale forelå:

BBR-ejermeddelelse af: 06-06-2011

Forsikringspolice: forespurgt men ikke fremlagt

Tidligere tilstandsrapport lb.nr.: forelå ikke

Energimærke: Udarbejdes samtidig med tilstandsrapport

## Andre bygningsoplysninger:

Ejendommens BBR data er hentet på [www.ois.dk](http://www.ois.dk) den anførte dato.

Tidligere tilstandsrapport er forsøgt fremskaffet via HEWEB ud fra følgende søgekriterie: kommune, vejnavn, gadenr.

Energimærker er offentligt tilgængelige og oplyses på [www.ois.dk](http://www.ois.dk), hvor ejer med sin kode fra kommunen kan udskrive udførte energimærker på ejendommen.

Der var ingen tegninger eller andet relevant projektmateriale til rådighed ved besigtigelsen.

## Bygningsbeskrivelse:

Bolittype: Enfamilieshus

Typehus:

Ejendommen:

Bygnr.	Bygn.	Anvendelse	Opført år	Etager ud over kælder og tagetage	Bebygget areal m <sup>2</sup>		Udnyttet tagetage m <sup>2</sup>	Brutto etageareal m <sup>2</sup>	
					Total	Kælder		Bolig	Erhverv
1	A	Beboelse	1960	1	110	0	46	156	0
2	B	Udhus/skur	-	1	10	0	0	0	0

Oplysningerne i skemaet er ikke baseret på faktisk opmåling, men indhentet fra foreliggende materiale, herunder BBR-ejermeddelelse eller lignende. Alle bygninger er omfattet af huseftersynet. Bygningerne er opdelt i selvstændige litra, hver gang bygningens konstruktion, funktion eller opførelsesår skifter. Rigtigheden i opgørelsen af arealernes størrelse er ikke den bygningsagkyndiges ansvar.

## Bemærkninger

- |   | Ja                                  | Nej                                 | Bygning |
|---|-------------------------------------|-------------------------------------|---------|
| 1. Er der bygningsdele, som er gjort utilgængelige?   | <input type="checkbox"/>            | <input checked="" type="checkbox"/> | _____   |
| 2. Er der bygningsdele, der normalt er tilgængelige, som ikke har kunnet besøgtiges?<br><i>Ingen fast gangbro i tagrum - tagrum er besøgt fra loftlem.<br/>Der er begrænset adgangforhold til skunkrum p.g.a. manglende skunklemme.</i>   | <input checked="" type="checkbox"/> | <input type="checkbox"/>            | A _____ |
| 3. Er der specielle bemærkninger til termoruder?<br><i>Der tages forbehold for evt. ikke registrerede punkterede termoruder, da det ikke altid er muligt at konstatere hvorvidt en rude er punkteret p.g.a. lys- og temperaturforholdene, vejrforholdene og rudernes renhed ved besigtigelsen.</i>  | <input checked="" type="checkbox"/> | <input type="checkbox"/>            | A _____ |
| 4. Er sekundære bygninger i en så dårlig stand eller har så ringe byggeteknisk værdi, at det ikke tjener noget formål at foretage og udfærdige tilstandsrapport for disse bygninger?  | <input type="checkbox"/>            | <input checked="" type="checkbox"/> | _____   |
| 5. Er der afvigelser i forhold til BBR?<br>(Den bygningsagkyndiges markering af, hvorvidt der er åbenlyse afvigelser i forhold til BBR. Oplysningerne er ikke baseret på faktisk opmåling).<br><i>Der er anført en garage på 35 m<sup>2</sup> på BBR. Garagen er ombygget til beboelse og findes der ikke.<br/>Litra B. Sekundær bygning er ikke anført på BBR-ejermeddelelsen.</i> | <input checked="" type="checkbox"/> | <input type="checkbox"/>            | B _____ |

## Resumé af huseftersyn - for beboelsedelen

Bygningsdel/installation:	Vurdering:	IB	K0	K1	K2	K3	UN	Note
1. Fundamenter/sokler				1				x
2. Kældre/krybekældre/terrændæk					1			
3. Yder- og indervægge				3	1			x
4. Vinduer og døre				1	2	1		x
5. Lofter/etageadskillelser	x							
6. Gulvkonstruktion og gulve					1			
7. Indvendige trapper	x							
8. Tagkonstruktion				1	3	3		x
9. Bad/toilet og bryggers	x							
10. VVS-installationer	x							
11. El-installationer	x							

## Generelle kommentarer til bygningernes tilstand:

Ejendommen er udført i gode materialer, der er tidstypiske for opførelsestidspunktet. Den håndværksmæssige udførelse er i god kvalitet og vedligeholdelsesstanden er normal.

## Karakterer:

Ingen bemærkninger

IB

## Kosmetiske skader

Beskriver skader eller forhold, som kan påvirke købers indtryk af bygningen.

K0

## Mindre alvorlige skader

Beskriver skader, som ikke har nogen indflydelse på bygningsdelens eller bygningens funktion.

K1

## Alvorlige skader

Beskriver skader, som medfører, at bygningsdelens funktion svigter inden for overskuelig tid. Dette vil ikke medføre skader på andre bygningsdele.

K2

## Kritiske skader

Beskriver skader, som vil medføre, at bygningsdelens funktion svigter inden for overskuelig tid. Dette svigt risikerer at medføre skade på andre bygningsdele.

K3

## Bør undersøges nærmere

Beskriver forhold, hvis konsekvens ikke kan fastlægges tilstrækkeligt ved den visuelle gennemgang. Det kan være en alvorlig skade, derfor bør art, omfang og konsekvenser altid afklares.

UN

Hvis køber vælger at købe ejendommen, uden at forholdet er undersøgt nærmere, bærer køber selv risikoen.

En **note** er den bygningsagkyndiges vurdering af og skøn over skadeårsager og konstruktioner.

## Registrering af bygningens tilstand

Bygn.:	Karakter:	Registrering og note:
<b>A Beboelse</b>		
<b>1. Fundamenter/sokler</b>		
1.2 Sokkel	K1	Der ses mindre revner i sokkelpuds. Note: Revnerne er efter husets alder vurderet til at være i ro og uden betydning for bygningens stabilitet. Mindre bevægelser efter reparation kan dog forekomme.
<b>2. Kældre/krybekældre/terrændæk</b>		
2.1 Gulvkonstruktion	K2	Gulvplade i stue har sat sig.
<b>3. Yder- og indervægge</b>		
3.1 Facader/gavle	K1	Revne under østvendt stuevindue. Enkelte beskadigede mursten ses.
	K1	Løse/porøse fuger lokalt i facader og gavle.
3.6 Indvendig vægge	K2	Fugtskjolder på skunk- og skråvæg ved skorsten. Note: Se pos. 8.10
	K1	Hul i skillevæg på 1.sal.
<b>4. Vinduer og døre</b>		
4.1 Døre	K2	Nedbrudt træ i dørkarm - vestvendt dør.
	K1	Lav frihøjde på dør til tagterrasse.
4.2 Vinduer	K2	Punkterede termoruder i østvendt stuevindue samt i vestvendt vindue (værelse).
	K3	Der er utilstrækkelig redningsåbning i værelser. Note: Forholdet gør det svært eller umuligt at komme ud af huset ved brand og for redningsmandskabet at komme ind i huset.
<b>5. Lofter/etageadskillelser</b>		
5. Ingen bemærkninger		
<b>6. Gulvkonstruktion og gulve</b>		
6.1 Gulvkonstruktioner	K2	Gulvkonstruktion i stue/alrum har sat sig og der ses revner langs vægge i stue/køkken.
<b>7. Indvendige trapper</b>		
7. Ingen bemærkninger		
<b>8. Tagkonstruktion</b>		
8.1 Tagbelægning/rygning	K2	Udfald af rygningsemørtel - partielt.
	K3	Klinker med manglende vedhæftning til underlaget på tagterrasse. Revner i værn. Note: Risiko for fugtskade i tagkonstruktion.
8.3 Skotrender/inddækninger	K3	Nedbrudt træ i remender. Note: Nedbrudt træ skiftes og remender anbefales beskyttet med ventileret zinkinddækning.



## Registrering af bygningens tilstand - fortsat

Bygn.:	Karakter:	Registrering og note:
8.5 Udvendt træværk ved tag	K2	Nedbrudt træ i øst-, vest-, og nordvendte vindskeder.
8.10 Undertage/understrykning	K3	Udfald af understrykningsmørtel i spidsloft samt skunkrum. Note: Risiko for fygesne/slagvand i tagkonstruktion.
8.14 Gangbro	K1	Der er ingen gangbro i tagrum. Note: Manglende gangbro medfører, at loftsisoleringen bliver trådt ned ved færdsel i tagrummet, så isoleringsevnen herved forringes. Manglende gangbro medfører at tagrum kun kan besørges fra loftlem.
8.16 Bemærkninger til skorsten	K2	Fugeudfald på skortsenspipe.

### 9. Bad/toilet og bryggers

9. Ingen bemærkninger

### 10. VVS-installationer

10. Ingen bemærkninger

### 11. El-installationer

11. Ingen bemærkninger

## B Udhus/skur

### 3. Yder- og indervægge

3.6 Indvendig vægge K1 Fugt i ydervægge.

### 6. Gulvkonstruktion og gulve

6.1 Gulvkonstruktioner K2 Gulv gynger ved personbelastning.

### Karakterer:

**IB:** Ingen bemærkninger

**K0:** Kosmetiske skader

**K1:** Mindre alvorlige skader

**K2:** Alvorlige skader

**K3:** Kritiske skader, der medfører skader på andre bygningsdele

**UN:** Bør undersøges nærmere  
(Det kan være en alvorlig skade; derfor bør art, omfang og konsekvenser altid afklares)

En **note** er den bygningssagkyndiges vurdering af og skøn over skadeårsagen og konstruktioner.

**Beskikket bygningsagkyndig:**Navn: *Peter Leisgaard Just*Firma: *factum2 Aarhus*Vej: *Scandinavian Center, Margrethepladsen 3*Telefon: *86183210*Mobiltilf.: *24251600*Postnr.: *8000*By: *Århus C*Email: *pju@factum2.dk*

Telefax:

Tilstandsrapporten er udarbejdet i samarbejde med

- Ejendomsformidler: *Nybolig*
- Forsikringselskab: *Gjensidige*
- Bestiller: *Forsikringselskab*

Rapportdato: *07-06-2011*

---

(underskrift)

## Sælgers oplysninger om ejendommen

Sælgers opmærksomhed henledes på, at forkerte oplysninger kan være ansvarspådragende. Sælger skal derfor afgive oplysningerne efter bedste overbevisning og bør rådføre sig med den beskikkede bygningssagkyndige ved besvarelserne.

Købers opmærksomhed henledes på, at det ikke forventes, at sælgeren i alle tilfælde har et dækkende kendskab til forholdene, især ikke hvis de ligger før sælgers overtagelse af ejendommen eller adskillige år tilbage. Sælgers besvarelse af spørgsmålene givets ud fra kendskab til ejendommen. **Svarene tilsigter ikke at være en garanti.** Der kan være fagudtryk, så det anbefales at gennemgå dette skema med den beskikkede bygningssagkyndige.

Bemærk, at de efterspurgte oplysninger er generelle. Skemaet skal dække alle typer boliger, så der kan være spørgsmål, som ikke er relevante for netop din ejendom.

Er du i tvivl om de tekniske ords betydning, kan du besøge [www.boligejer.dk](http://www.boligejer.dk), hvor der er en ordforklaring over de mest benyttede betegnelser.

		Ja	Nej	Ved ikke
<b>0.</b>	<b>Generelle oplysninger</b>			
0.1	Hvor mange år har du boet i ejendommen?			
0.2	Er der eller har der været tvister, retssager eller syns- og skønssager vedrørende fejl og mangler ved ejendommen? Hvis ja, hvilke og hvornår?	<input type="checkbox"/>	<input type="checkbox"/>	<input checked="" type="checkbox"/>
0.3	Er der tidligere udarbejdet tilstandsrapport for ejendommen? Hvis ja, hvilke og hvornår?	<input checked="" type="checkbox"/>	<input type="checkbox"/>	<input type="checkbox"/>
0.4	Er der foretaget tilbygninger eller ombygninger i din ejertid? Hvis ja, hvilke og hvornår?	<input type="checkbox"/>	<input type="checkbox"/>	<input checked="" type="checkbox"/>
0.5	Er bygninger eller dele af bygninger udført som selvbyg eller medbyg? Hvis ja, hvilke dele af bygningerne?	<input type="checkbox"/>	<input checked="" type="checkbox"/>	<input type="checkbox"/>
0.6	Er der problemer med opstigende kloakvand eller tilstoppede kloakker? Hvis ja, hvor?	<input type="checkbox"/>	<input type="checkbox"/>	<input checked="" type="checkbox"/>
0.7	Er grunden periodevis oversvømmet? Hvis ja, hvor?	<input type="checkbox"/>	<input checked="" type="checkbox"/>	<input type="checkbox"/>
<b>1.</b>	<b>Fundamenter/sokler</b>			
1.1	Er huset piloteret eller ekstrarunderet? Hvis ja, hvor?	<input type="checkbox"/>	<input type="checkbox"/>	<input checked="" type="checkbox"/>
1.2	Er huset efterfunderet? Hvis ja, hvornår?	<input type="checkbox"/>	<input type="checkbox"/>	<input checked="" type="checkbox"/>
1.3	Er der sætningsskader, som er udbedret? Hvis ja, hvor?	<input type="checkbox"/>	<input type="checkbox"/>	<input checked="" type="checkbox"/>
1.4	Er der udført reparationer på udvendige trapper? Hvis ja, hvor?	<input type="checkbox"/>	<input checked="" type="checkbox"/>	<input type="checkbox"/>
<b>2.</b>	<b>Kælder/krybekælder/ventileret hulrum</b>			
2.1	Er der kælder?	<input type="checkbox"/>	<input checked="" type="checkbox"/>	<input type="checkbox"/>
2.2	Er der krybekælder/ventileret hulrum?	<input type="checkbox"/>	<input type="checkbox"/>	<input checked="" type="checkbox"/>
2.3	Er der adgang til krybekælder?	<input type="checkbox"/>	<input type="checkbox"/>	<input checked="" type="checkbox"/>
2.4	Har der været lukket for ventilationshuller i krybekælderen/ventileret hulrum? Hvis ja, hvilke?	<input type="checkbox"/>	<input type="checkbox"/>	<input checked="" type="checkbox"/>
2.5	Har der været trængt vand gennem kælderydervægge eller op gennem gulvet (ikke gulvafløb)? Hvis ja, hvor og hvornår?	<input type="checkbox"/>	<input type="checkbox"/>	<input checked="" type="checkbox"/>
2.6	Har der været konstateret fugtproblemer i kælderen/krybekælderen/ventilerede hulrum?	<input type="checkbox"/>	<input type="checkbox"/>	<input checked="" type="checkbox"/>

## Sælgers oplysninger om ejendommen - fortsat

		Ja	Nej	Ved ikke
	Hvis ja, hvor?			
2.7	Har der været foretaget reparationer efter fugt-, råd-, svampe- eller insektskader? Hvis ja, hvor?	<input type="checkbox"/>	<input type="checkbox"/>	<input checked="" type="checkbox"/>
2.8	Er der kloakpumpe?	<input type="checkbox"/>	<input type="checkbox"/>	<input checked="" type="checkbox"/>
2.9	Er der dræn langs husets fundament?	<input type="checkbox"/>	<input type="checkbox"/>	<input checked="" type="checkbox"/>
2.10	Er der grundvandspumpe?	<input type="checkbox"/>	<input type="checkbox"/>	<input checked="" type="checkbox"/>
<b>3.</b>	<b>Yder- og indervægge/skillevægge</b>			
3.1	Har der været foretaget reparationer efter fugt-, råd- og svampe- eller insektskader? Hvis ja, hvor?	<input type="checkbox"/>	<input type="checkbox"/>	<input checked="" type="checkbox"/>
3.2	Er der revner, som er dækket af møbler? Hvis ja, hvor?	<input type="checkbox"/>	<input checked="" type="checkbox"/>	<input type="checkbox"/>
3.3	Er der fugtpletter eller mug, som er dækket af møbler? Hvis ja, hvor?	<input type="checkbox"/>	<input type="checkbox"/>	<input checked="" type="checkbox"/>
<b>4.</b>	<b>Vinduer og døre</b>			
4.1	Er der punkterede termoruder (dugruder)? Hvis ja, hvor?	<input type="checkbox"/>	<input type="checkbox"/>	<input checked="" type="checkbox"/>
4.2	Har der været foretaget reparationer efter fugt-, råd-, svampe- eller insektskader? Hvis ja, hvor?	<input type="checkbox"/>	<input checked="" type="checkbox"/>	<input type="checkbox"/>
4.3	Fungerer alle vinduer? Hvis nej, hvilke gør ikke?	<input checked="" type="checkbox"/>	<input type="checkbox"/>	<input type="checkbox"/>
4.4	Fungerer alle døre? Hvis nej, hvilke gør ikke?	<input checked="" type="checkbox"/>	<input type="checkbox"/>	<input type="checkbox"/>
<b>5.</b>	<b>Lofter/etageadskillelser</b>			
5.1	Har der været foretaget reparationer efter fugt-, råd-, svampe- eller insektskader? Hvis ja, hvor?	<input type="checkbox"/>	<input type="checkbox"/>	<input checked="" type="checkbox"/>
<b>6.</b>	<b>Gulve</b>			
6.1	Er der skader ved de gulve, som er tildækket med tæpper eller møbler (f.eks. revner, fugtskader m.m.)? Hvis ja, hvor?	<input type="checkbox"/>	<input checked="" type="checkbox"/>	<input type="checkbox"/>
6.2	Har der været foretaget reparationer efter fugt-, råd-, svampe- eller insektskader? Hvis ja, hvor?	<input type="checkbox"/>	<input type="checkbox"/>	<input checked="" type="checkbox"/>
<b>7.</b>	<b>Indvendige trapper</b>			
7.1	Har der været skader ved trapper? Hvis ja, hvilke?	<input type="checkbox"/>	<input checked="" type="checkbox"/>	<input type="checkbox"/>
<b>8.</b>	<b>Tage</b>			
8.1	Har taget været utæt? Hvis ja, hvor?	<input type="checkbox"/>	<input type="checkbox"/>	<input checked="" type="checkbox"/>
8.2	Er, eller har der været skader omkring skotrender eller inddækninger? Hvis ja, hvilke?	<input type="checkbox"/>	<input type="checkbox"/>	<input checked="" type="checkbox"/>
8.3	Har der været skader ved skorsten (f.eks. løbesod)? Hvis ja, hvilke?	<input type="checkbox"/>	<input type="checkbox"/>	<input checked="" type="checkbox"/>
8.4	Er der utætte tagrender eller nedløb? Hvis ja, hvor?	<input type="checkbox"/>	<input type="checkbox"/>	<input checked="" type="checkbox"/>

## Sælgers oplysninger om ejendommen - fortsat

		Ja	Nej	Ved ikke
8.5	Er der adgang til skunkrum? Hvis nej, hvilke er der ikke adgang til?	<input checked="" type="checkbox"/>	<input type="checkbox"/>	<input type="checkbox"/>
8.6	Er der adgang til tagrum? Hvis ja, hvor?	<input type="checkbox"/>	<input type="checkbox"/>	<input checked="" type="checkbox"/>
8.7	Har der været foretaget reparationer efter fugt-, råd-, svampe- eller insektskader? Hvis ja, hvor?	<input type="checkbox"/>	<input type="checkbox"/>	<input checked="" type="checkbox"/>
<b>9. Vådrum (badeværelse, toilet, bryggers)</b>				
9.1	Er der problemer med afløb? Hvis ja, hvilke?	<input type="checkbox"/>	<input checked="" type="checkbox"/>	<input type="checkbox"/>
<b>10. VVS-installationer</b>				
10.1	Fyldes der vand på varmeanlægget mere end én gang årligt? Hvis ja, hvor ofte?	<input type="checkbox"/>	<input checked="" type="checkbox"/>	<input type="checkbox"/>
10.2	Er dele af VVS-installationerne udført af personer uden autorisation? Hvis ja, hvilke?	<input type="checkbox"/>	<input checked="" type="checkbox"/>	<input type="checkbox"/>
10.3	Er der udført reparationer efter rørskader (vandskader)? Hvis ja, hvor?	<input type="checkbox"/>	<input checked="" type="checkbox"/>	<input type="checkbox"/>
<b>11. El-installationer</b>				
11.1	Er dele af el-installationerne udført af personer uden autorisation? Hvis ja, hvilke?	<input type="checkbox"/>	<input checked="" type="checkbox"/>	<input type="checkbox"/>

**Sælgers øvrige bemærkninger vedrørende fejl og mangler:****Andet:**

*Huset har tilhørt et A/S hvor ejeren er død. Han har inden sin død fået huset totalrenoveret. A/S er stadigvæk ejer af huset. Bestyrelsesformanden er Henrik Volden, Bakkehusene 10 2970 Hørsholm. Når så mange felter er udfyldt med ved ikke, så er det fordi at husejeren som sagt er død og det var ham der lå inde3 med den eksakte viden om de ting der er lavet ved huset.*

06-06-2011    Kaj Volden  
Dato            Underskrift - ejer/sælger

- Sælger var til stede  
 Sælger havde udarbejdet sælgeroplysningerne før huseftersynet

**Oplysninger har ikke kunnet fremskaffes på grund af:**

**Bygningskonstruktioner - oplysninger til ejerskifteforsikring**

Vær opmærksom på, at oplysningerne i dette afsnit er beregnet til forsikringsselskabernes udarbejdelse af tilbud om ejerskifteforsikring. Oplysningerne kan ikke betragtes som en garanti for korrekt materialeangivelse eller konstruktionsudformning.

	Bygn.:	Uddybende oplysninger:
<b>1. Fundamenter/sokler</b>		
Beton	A	
Andet; Type:	B	Punktfundament
<b>2. Kældre/krybekældre/terrændæk</b>		
Terrændæk	A	
Støbt i beton	A	
Drænlæg/kapillarbrydende lag; Type:	A	Ukendt
<b>3. Yder- og indervægge</b>		
Hulmur	A	
Massiv murværk	A	
Formur - Tegl/kalksandsten	A	
Bægmur - Tegl/kalksandsten	A	
Bægmur - Let pladekonstruktion	A	
Inder-/skillevægge - Murværk	A	
Inder-/skillevægge - Let pladekonstruktion	A	
Træ	B	
<b>4. Vinduer og døre</b>		
Træ	A	
Træ	B	
<b>5. Lofter/etageadskillelser</b>		
<b>6. Gulvkonstruktion og gulve</b>		
Gulv på strøer eller bjælker	A	
Klinkegulv på beton	A	
Gulv på strøer eller bjælker	B	
<b>7. Indvendige trapper</b>		
<b>8. Tagkonstruktion</b>		
Sadeltag	A	
Built-up	A	
Hanebåndspær	A	
Andet; Type:	A	Betonplade
Taghældning - 0 grader	A	
Taghældning - >35 grader	A	
Tagbelægning - Tegl	A	
Tagbelægning - Tagpap/tagduge	A	
Skorsten - Muret	A	
Sadeltag	B	
Gitterspær	B	
Taghældning - 15-35 grader	B	
Tagbelægning - Fiberarmerede bølgeplader	B	
<b>9. Bad/toilet og bryggers</b>		
Vægkonstruktioner, uorganisk	A	

**Bygningskonstruktioner - oplysninger til ejerskifteforsikring**

Vær opmærksom på, at oplysningerne i dette afsnit er beregnet til forsikringsselskabernes udarbejdelse af tilbud om ejerskifteforsikring. Oplysningerne kan ikke betragtes som en garanti for korrekt materialeangivelse eller konstruktionsudformning.

	Bygn.:	Uddybende oplysninger:
Gulvkonstruktioner, uorganisk	A	
<b>10. VVS-installationer</b>		
Olie/centralvarme	A	
Gulvvarme; Type:	A	Vandbåren
<b>11. EI-installationer</b>		
Kommentar	A	HFI-relæ.



## ENERGIMÆRKNINGSRAPPORT

ENERGIMÆRKE OG FORSLAG TIL ENERGIFORBEDRINGER

Luneborgvej 275  
9382 Tylstrup

DIN BOLIG HAR  
ENERGIMÆRKE



Du betaler hvert år **35.800 kr.**  
mere, end du behøver i energjudgifter\*



### ENERGIKONSULENTENS BEDSTE ANBEFALINGER

- 1** Efterisolering af hulmur
 

Årlig besparelse:	5.851 kr.
Investering:	23.439 kr.

---

- 2** Konvertering til jordvarme
 

Årlig besparelse:	30.027 kr.
Investering:	110.000 kr.

---

- 3** Udskiftning af cirkulationspumper
 

Årlig besparelse:	2.034 kr.
Investering:	13.200 kr.

Skitsen illustrerer en generisk bygning, baseret på bygningens karaktertræk. Ikonforklaring kan ses under afsnittet IKONFORKLARING.

### DIT ÅRLIGE BESPARELSESPOTENTIALE\*

	I DAG	EFTER RENTABLE TILTAG	DU SPARER ÅRLIGT
Oliekedel	39.800 kr.	0 kr.	39.800 kr.
El til varme	0 kr.	6.300 kr.	-6.300 kr.
El til forbrug	13.200 kr.	10.900 kr.	2.300 kr.
Samlet energjudgift	53.000 kr.	17.200 kr.	35.800 kr.
Samlet CO <sub>2</sub> -udledning	9,26 ton	1,92 ton	7,34 ton

\* Tallene er baseret på en standardiseret brug af bygningen. Se siden: FORMÅLET MED ENERGIMÆRKNINGEN.

### FORBEDRING AF ENERGIMÆRKET VED GENNEMFØRSEL AF ALLE RENTABLE FORSLAG:



På denne side får du hjælp til at igangsætte de energiforbedringer, som energikonsulenten har fremhævet. Du kan sammenligne tiltagene på tværs af økonomi, klima og praktiske forhold, ligesom der til hvert forslag er en trinvis guide til at komme i gang med energiforbedringerne.

På de følgende sider i rapporten finder du detaljeret information om energikonsulentens forbedringsforslag.

### EFTERISOLERING AF HULMUR

- 1 Find en håndværker eller anden relevant fagperson som kan hjælpe dig med planlægning og udførelse af din energiforbedring.
- 2 På Spareenergi.dk kan du få inspiration til energiforbedringen om "Hulmursisolering"
- 3 Læs mere om den konkrete energiforbedring på [www.spareenergi.dk/hulmursisolering](http://www.spareenergi.dk/hulmursisolering)
- 4 Indhent et eller flere tilbud på energiforbedringen, udvælg den løsning, der passer dig bedst, og begynd din energiforbedring.



**Besparelse**  
5.851 kr./årligt



**CO2-reduktion**  
1.178 kg./årligt



**Investering**  
23.439 kr.



**Renoveringstid**  
Op til 2 dage

### KONVERTERING TIL JORDVARME

- 1 Find en håndværker eller anden relevant fagperson som kan hjælpe dig med planlægning og udførelse af din energiforbedring.
- 2 På Spareenergi.dk kan du få inspiration til energiforbedringen om "Skift til jordvarme"
- 3 Læs mere om den konkrete energiforbedring på [www.spareenergi.dk/skift-til-jordvarme](http://www.spareenergi.dk/skift-til-jordvarme)
- 4 Indhent et eller flere tilbud på energiforbedringen, udvælg den løsning, der passer dig bedst, og begynd din energiforbedring.



**Besparelse**  
30.027 kr./årligt



**CO2-reduktion**  
6.601 kg./årligt



**Investering**  
110.000 kr.



**Renoveringstid**  
Fra 1 uge til 2 uger

### UDSKIFTNING AF CIRKULATIONS-PUMPER

- 1 Find en håndværker eller anden relevant fagperson som kan hjælpe dig med planlægning og udførelse af din energiforbedring.
- 2 På Spareenergi.dk kan du få inspiration til energiforbedringen om "Ny cirkulationspumpe"
- 3 Læs mere om den konkrete energiforbedring på [www.spareenergi.dk/ny-cirkulationspumpe](http://www.spareenergi.dk/ny-cirkulationspumpe)
- 4 Indhent et eller flere tilbud på energiforbedringen, udvælg den løsning, der passer dig bedst, og begynd din energiforbedring.



**Besparelse**  
2.034 kr./årligt



**CO2-reduktion**  
184 kg./årligt



**Investering**  
13.200 kr.



**Renoveringstid**  
Op til 2 dage

#### ENERGIPRISER

Svingende energipriser har ikke betydning for bygningens energimærke, men har indflydelse på energiokonomien anført på forsiden. Nogle energimærker er udarbejdet i perioder, hvor energipriserne har været betydeligt højere end andre. Ved høje energipriser kan værdien af besparelsesforslag blive større, hvilket betyder, at det kan give økonomisk mening at gennemføre flere forslag.

#### HJÆLP TIL GENNEMFØRELSE AF ENERGIBESPARELSER OG RÅD OM FINANSIERING

Energikonsulenten kan fortælle dig, hvilke forudsætninger der ligger til grund for de enkelte forbedringsforslag. På [spareenergi.dk](http://spareenergi.dk) kan du læse mere om energirenoveringer og finde inspiration og hjælp til at igangsætte en energirenovering. Find f.eks. Bygningsguiden, hvor vi har samlet viden om de mest almindelige hustyper i Danmark – så du kan få overblik over, hvordan man opnår en bedre bolig, der både er energieffektiv, har et godt indeklima og er tidssvarende.

Kontakt din bank: Flere banker tilbyder klima- og energieffektiviseringslån med lav rente. Ring til din bank og hør hvad de kan tilbyde.

# ALLE RAPPORTENS ANBEFALINGER

## ENERGIMÆRKNINGSRAPPORT STATUS OG FORBEDRINGER

På denne side kan du sammenligne økonomi og klimaeffekt for alle rapportens forbedringsforslag.

SIDE 3 - BILAG

RENTABLE RENOVERINGSFORSLAG			
RENOVERINGSFORSLAG	ÅRLIG BESPARELSE*	INVESTERING	REDUKTION I ÅRLIGT UDLEDT CO <sub>2</sub>
LOFTRUM Efterisolering af skunke	1.383 kr.	12.086 kr.	278 kg CO <sub>2</sub>
LOFTRUM Efterisolering af skråvægge	1.198 kr.	37.114 kr.	241 kg CO <sub>2</sub>
LOFTRUM Efterisolering af loft	798 kr.	7.046 kr.	161 kg CO <sub>2</sub>
HULE YDERVÆGGE Efterisolering af hulmur	5.851 kr.	23.439 kr.	1.178 kg CO <sub>2</sub>
FACADEVINDUER Udskiftning af vinduer og døre med termorude	4.366 kr.	111.911 kr.	881 kg CO <sub>2</sub>
VARMEANLÆG Konvertering til jordvarme	30.027 kr.	110.000 kr.	6.601 kg CO <sub>2</sub>
VARMERØR Efterisolering af varmfordelingsrør i skunke op til i alt 50 mm	438 kr.	5.060 kr.	88 kg CO <sub>2</sub>
VARMEFORDELINGSPUMPER Udskiftning af cirkulationspumper	2.034 kr.	13.200 kr.	184 kg CO <sub>2</sub>
ANDRE FORSLAG DER KAN VÆRE RENTABLE, HVIS DE UDFØRES SAMMEN MED ANDRE RENOVERINGER			
SOLCELLER Etablering af solceller	3.358 kr.		882 kg CO <sub>2</sub>

\* Tallene er baseret på en standardiseret brug af bygningen. Se siden: FORMÅLET MED ENERGIMÆRKNINGEN.

Adresse  
Luneborgvej 275  
9382 Tylstrup

Energimærkningsnummer  
311703039

Gyldighedsperiode  
28. august 2023 - 28. august 2033

Udarbejdet af  
Botjek A/S  
CVR-nr.: 30711602

# FORMÅLET MED ENERGIMÆRKNINGEN

## ENERGIMÆRKNINGSRAPPORT STATUS OG FORBEDRINGER

SIDE 4 - BILAG

Energimærkning af bygninger har to formål: Mærkningen synliggør bygningens beregnede energibehov og er derfor en form for varedeklaration, når en bygning sælges eller udlejes. På baggrund af det beregnede energibehov tildeles boligen en karakter på energimærkningsskalaen fra A2020 til G.

Rapporten giver et overblik over de energimæssige forbedringer af boligen, som er rentable at gennemføre eller kan være rentable, hvis de udføres sammen med andre renoveringer. Rapporten beskriver hvad forbedringerne går ud på, hvad de koster at gennemføre, hvor meget energi og CO2 man sparer, og hvor stor besparelse der kan opnås på el- og varmeregninger ud fra det beregnede energibehov.

### DERFOR SKAL DU GENNEMFØRE ENERGIFORBEDRINGER:



#### BEDRE INDEKLIMA

Når du energiforbedrer kan det have en positiv betydning for indeklimaet.



#### VARMERE OVERFLADER

Dit hus bliver bedre til at holde på varmen, så du får mere gavn af de dele af huset, der før var for kolde til at bruge i hverdagen.



#### ØGET KOMFORT

Du får nemmere ved at holde den rette temperatur i boligen, så den bliver rarere at være i.



#### MINDRE TRÆK

Din bolig bliver tættere, så det ikke længere trækker fra de steder, hvor du før var generet af kulde og træk.

Det beregnede energibehov er en ret præcis indikator for bygningens energimæssige kvalitet – i modsætning til det faktiske forbrug, som naturligvis er stærkt afhængigt både af vejret og af de vaner, som bygningens brugere har. Nogle sparer på varmen, mens andre fyrer for åbne vinduer eller bruger store mængder varmt vand.

For at kunne sammenligne bygningers energimæssige kvalitet, beregnes bygningens beregnede energibehov ud fra en række standardantagelser for vejr, familiestørrelse, indendørstemperatur, adfærd m.v. Nedenfor ses de mest centrale antagelser for det beregnede energibehov.

### FIRE ÅRSAGER TIL AT HUSETS FAKTISKE VARMEREGNING KAN AFVIGE FRA DET BEREGNEDNE ENERGIBEHOV I RAPPORTEN:



#### FAMILIESTØRRELSE

Der antages en gennemsnitlig familiestørrelse relativt til husets størrelse. Den faktiske varmeregning kan afvige, hvis der bo flere eller færre end antaget.



#### INDENDØRSTEMPERATUR

Der antages en konstant opvarmning af huset til 20°C. Den faktiske varmeregning kan afvige, hvis beboerne ønsker en højere eller lavere temperatur.



#### VARMTVANDSFORBRUG

Der antages et gennemsnitligt forbrug af varmt vand relativt til husets størrelse. Den faktiske varmeregning kan afvige, hvis beboerne bruger mere eller mindre varmt vand.



#### VEJRFORHOLD

Der antages gennemsnitlige vejrforhold. Den faktiske varmeregning kan afvige, hvis vinteren er særlig varm eller kold.

Adresse  
Luneborgvej 275  
9382 Tylstrup

Energimærkningsnummer 311703039  
Gyldighedsperiode 28. august 2023 - 28. august 2033

Udarbejdet af  
Botjek A/S  
CVR-nr.: 30711602



## BYGNINGSBESKRIVELSE / Luneborgvej 275 - 001

## ADRESSE

Luneborgvej 275, 9382 Tylstrup

## BYGNINGENS ANVENDELSE I FØLGE BBR

Enfamiliehus

KOMMUNE NR. 851	BFE NR. 3261993	BYGNINGS NR. 1	BOLIGAREAL I BBR 156 m <sup>2</sup>	ERHVERVSAREAL I BBR 0 m <sup>2</sup>
OPFØRELSESÅR 1960	OPVARMET BYGNINGSAREAL 156 m <sup>2</sup>	HERAF TAGETAGE OPVARMET 46 m <sup>2</sup>	HERAF KÆLDERETAGE OPVARMET 0 m <sup>2</sup>	UOPVARMET KÆLDERETAGE 0 m <sup>2</sup>
ÅR FOR VÆSENTLIG RENOVERING 2008	VARMEFORSYNING Fyringsgasolie (liter)	SUPPLERENDE VARME Ikke angivet		



ENERGIMÆRKE



ENERGIMÆRKE EFTER RENTABLE BESPARELSFORSLAG



ENERGIMÆRKE EFTER ALLE BESPARELSFORSLAG

## BYGNINGENS BEREGNEDE ENERGIBEHOV

## Opvarmning

FORSYNINGSFORM	VARMEBEHOV I kWh	OMREGNET TIL ENERGIENHED FOR FORSYNINGSFORM
Oliekedel,	30.340	3.004 liter fyringsgasolie (liter)
El til varme,	0	0 kWh elvarme (kwh)

## Andre energibehov

EL TIL ANDET*	kWh
El til forbrug,	6.039

\*El til bygningsdrift er det elforbrug, der i beregningen går til installationer, f.eks. varmefordelingspumper, ventilation mv. El til forbrug dækker over et standardiseret, gennemsnitligt elforbrug til f.eks. hvidevarer, tv mv. El til forbrug påvirker ikke energimærkekaraktæren, men den varme der afgives fra elforbrugende udstyr reducerer bygningens beregnede varmebehov.

Adresse  
Luneborgvej 275  
9382 Tylstrup

Energimærkningsnummer  
311703039

Gyldighedsperiode  
28. august 2023 - 28. august 2033

Udarbejdet af  
Botjek A/S  
CVR-nr.: 30711602

**ANVENDTE ENERGIPRISER INKL. AFGIFTER VED  
BEREGNING AF BESPARELSER**

Anvendte energipriser ved beregning af energibesparelserne i denne rapport:

Fyringsgasolie

13,24 kr. pr. liter

Elvarme

1,32 kr. pr. kWh

**OPLYST FORBRUG INKL. MOMS OG AFGIFTER**

Denne rapport er udskrevet fra [www.boligejer.dk](http://www.boligejer.dk), og er derfor tilgængelig for offentligheden. Hvis det faktiske energiforbrug i bygningen og omkostningerne til dækning af det, er registreret ved energimærkningen, fremgår det ikke i denne rapport, da oplysningerne er fortrolige for enfamiliehuse.

**FORBEHOLD FOR PRISER PÅ INVESTERING I  
ENERGIBESPARELSE**

Energimærkets besparelsesforslag er baseret på energikonsulentens erfaring og vurdering. Før energibesparelsesforslagene iværksættes, bør der altid indhentes tilbud fra flere leverandører, da de angivne priser alene skal betragtes som vejledende. Desuden bør det undersøges om energiforbedringen kræver myndighedsgodkendelse.

Årligt abonnement for salg af el bør undersøges nærmere, da dette varierer meget på det frie el marked.

For en konkret vurdering af ejendommens isoleringsmæssige tilstand, skal der udføres destruktive indgreb i klimaskærmen.

**DESTRUKTIVE UNDERSØGELSER**

Der er i forbindelse med bygningsgennemgang ikke givet tilladelse til at foretage destruktive undersøgelser. Oplysning om isolering beror derfor på energikonsulentens skøn, tegningsmateriale og byggeskik.

**FIRMA**

Firmanummer: 600078

CVR-nummer: 30711602

Botjek A/S

Botjek Center Nordjylland, Skrågade 39

9400 Nørresundby

9000@botjek.dk

tlf. 98 17 46 47

Ved energikonsulent  
Per Hyttel Mortensen

**RAPPORTENS GYLDIGHED**

Gyldig fra 28. august 2023 til den 28. august 2033

**KLAGEMULIGHEDER**

Tror du, der er fejl i rapporten, eller ønsker du at klage over energimærkningen, skal du rette henvendelse til det certificerede energimærkningsfirma, der har udarbejdet mærkningen.

Ejeren af bygningen eller enheden kan klage. Klagen skal være modtaget hos det certificerede energimærkningsfirma, senest:

- 1 år efter energimærkningsrapportens dato, eller
- 1 år efter bygningens overtagesdag, som er aftalt mellem sælger og køber, hvis bygningen efter indberetningen af energimærkningsrapporten har fået ny ejer - dog senest 6 år efter energimærkningsrapportens datering.

Reglerne om klageadgang står i gældende bekendtgørelse om energimærkning af bygninger. Klik ind på linket og læs mere om, hvordan du indgiver en klage.

[www.ens.dk/ansvarsomraader/energimaerkning-af-bygninger/klagevejledning](http://www.ens.dk/ansvarsomraader/energimaerkning-af-bygninger/klagevejledning)

Det certificerede energimærkningsfirma behandler klagen og bør meddele sin skriftlige afgørelse af klagen inden for 4 uger.

**BEHANDLING AF OPLYSNINGER**

Energistyrelsen er ansvarlig for behandlingen af oplysninger om bygningen, herunder offentliggørelse af energimærkningsrapporten. Du kan læse mere om reglerne, samt hvordan vi behandler oplysninger på vores hjemmeside.

[www.ens.dk/ansvarsomraader/energimaerkning-af-bygninger/lovgivning-om-energimaerkning](http://www.ens.dk/ansvarsomraader/energimaerkning-af-bygninger/lovgivning-om-energimaerkning)

**Adresse**

Luneborgvej 275  
9382 Tylstrup

**Energimærkningsnummer**

311703039

**Gyldighedsperiode**

28. august 2023 - 28. august 2033

**Udarbejdet af**

Botjek A/S  
CVR-nr.: 30711602

# ENERGIKONSULENTENS SUPPLERENDE KOMMENTARER

ENERGIMÆRKNINGSRAPPORT  
STATUS OG FORBEDRINGER

SIDE 7 - BILAG

Ejendommen er et dødsbo.

Der forelå ingen tegninger ved besigtigelsen.

Det har ikke været muligt at besigtige skunkrum grundet manglende adgangsforhold og møbler foran skunklem mod vest.

Længderne, dimensioner og isoleringstykkelser af rørene er skønnede, da de er helt eller delvist utilgængelige.

Areal af bygningskonstruktioner er registreret ved opmåling på ejendommen.

Alle isoleringstykkelser på ikke tilgængelige steder er skønnede ud fra konstruktionstykkelser og tidstypiske konstruktioner.

Der forelå tidligere energimærke - dateret 07-06-2011, energimærkning nr.: 100227037

Der foreligger ingen oplysninger om varmekonsum.

## KOMMENTARER TIL BYGNINGSBESKRIVELSEN

Ejendommen er kontrolopmålt af energikonsulenten. Det opmålte areal stemmer overens med BBR.

# GENNEMGANG AF BOLIGENS ENERGITILSTAND

## ENERGIMÆRKNINGSRAPPORT STATUS OG FORBEDRINGER

SIDE 8 - BILAG

På de følgende sider kan du se en detaljeret beskrivelse af energitilstanden af din bolig, energikonsulentens forslag til energiforbedringer og tilhørende energiløsninger.

Nogle forbedringsforslag er rentable. Det betyder, at du sparer mere på dit energiforbrug inden for energiforbedringens levetid, end energiforbedringen koster at gennemføre.

De rentable forslag fremgår med en investeringspris.

Nogle forbedringsforslag kan med fordel overvejes ved renoveringer, eller hvis der er bygningsdele, der alligevel skal udskiftes. Investeringsprisen til forbedringsforslag ved renovering, er ikke angivet da investeringen vil afhænge af den konkrete renovering, som skal ske i forbindelse med besparelsesforslaget.

### TAG OG LOFT

#### LOFTRUM

##### STATUS

Lodret og vandret skunk er udført som let konstruktion isoleret med 100 mm isolering. Isoleringsforhold er baseret på tidligere energimærke.

##### RENOVERINGSFORSLAG

Lodret og vandret skunk efterisoleres op til i alt 300 mm isolering, hvilket svarer til gældende energikrav.

##### ÅRLIG BESPARELSE

1.383 kr.

##### INVESTERING

12.086 kr.

#### LOFTRUM

##### STATUS

Skråvægge er isoleret med 100 mm isolering. Isoleringsforhold er baseret på tidligere energimærke.

##### RENOVERINGSFORSLAG

Beklædning på skråvægge nedtages, og der efterisoleres op til i alt 300 mm isolering og afsluttes med nye gipsplader. Dette svarer til gældende energikrav. For at opnå et fremtidssikret lavenerginiveau kan skråvæggene isoleres op til i alt 400 mm. Dette har dog en længere tilbagebetalingstid med de nuværende forhold og er derfor ikke indregnet i dette forslag.

Man skal ved renovering være opmærksom på korrekt etablering af dampspærre således at man får en sund og fugtsikker konstruktion.

##### ÅRLIG BESPARELSE

1.198 kr.

##### INVESTERING

37.114 kr.

#### LOFTRUM

##### STATUS

Vandret loft er træbjælkelag isoleret med 100 mm isolering. Isoleringsforhold er målt i tagrum.



RENOVERINGSFORSLAG	ÅRLIG BESPARELSE	INVESTERING
<p>Vandret loft efterisoleres op til i alt 300 mm, hvilket svarer til gældende energikrav.</p> <p>Inden efterisolering af loftrum igangsættes, skal det undersøges nærmere, om de eksisterende konstruktioner er tilstrækkeligt tætte. Hvis konstruktionen ikke er tilstrækkelig tæt skal der etableres en dampspærre. Endvidere skal der sikres tilstrækkelig ventilation af loftrummet. Evt. udførelse af ny dampspærre eller etablering af gangbro/hævning af eksisterende gangbro i loftsrummet er ikke indregnet i forslaget.</p> <p>For at fremtidssikre bygningen kan loftet i stedet isoleres til lavenergistandard med i alt 400 mm. Dette har dog en længere tilbagebetalingstid med de nuværende forhold og er derfor ikke indregnet i dette forslag.</p>	798 kr.	7.046 kr.

FLADT TAG
<p><b>STATUS</b></p> <p>Det flade tag er udført som en built-up konstruktion isoleret med 150 mm isolering. Grundet pladsforhold er der ikke stillet forslag om efterisolering. Isoleringsforhold er baseret på tidligere energimærke.</p>

YDERVÆGGE		
HULE YDERVÆGGE		
<p><b>STATUS</b></p> <p>Ydervægge i det oprindelige hus er 300 mm hulmur med tegl og bagmur af leca uden isolering. Konstruktionstykkelser er målt i hul i væggen mod nordvest.</p>		
<p><b>RENOVERINGSFORSLAG</b></p> <p>Efterisolering af hulumuren ved indblæsning af granulat. Det anbefales først at lade et autoriseret isoleringsfirma undersøge om hulumuren er egnet hertil. Det er ikke alle typer murværk, der tillader hulumursisolering, da det kan give frostsprængninger af murværk.</p>	<p><b>ÅRLIG BESPARELSE</b></p> <p>5.851 kr.</p>	<p><b>INVESTERING</b></p> <p>23.439 kr.</p>

LETTE YDERVÆGGE
<p><b>STATUS</b></p> <p>Ydervægge i tilbygning med fladt tag er isoleret med 150 mm indvendig isolering i en let væg. Grundet det relativt gode isoleringsniveau er der ikke stillet forslag om efterisolering. Isoleringsforhold er baseret på tidligere energimærke.</p>

## VINDUER, ØVENLYS OG DØRE

## FACADEVINDUER

## STATUS

Vinduer er monteret med termoruder.  
For- og bagdør er monteret med termoruder.  
Dør mod øst på 1. sal og terrassedør mod sydvest er monteret med energiruder med kold kant.

## RENOVERINGSFORSLAG

Det anbefales at udskifte vinduer og døre med termoruder til nye partier med energiruder. Alternativt kan man overveje kun at udskifte termoruder til energiruder.

## ÅRLIG BESPARELSE

4.366 kr.

## INVESTERING

111.911 kr.

## GULVE

## TERRÆNDÆK MED GULVVARME

## STATUS

Gulv i hele stueplan er terrændæk udført som betondæk med gulvvarme isoleret med 100 mm polystyren.  
Der er ikke stillet forslag til etablering af nyt terrændæk, da den årlige besparelse vil være minimal i forhold til investeringen.  
Isoleringsforhold er baseret på tidligere energimærke.

## VENTILATION

## VENTILATION

## STATUS

Bygningen anses for normal tæt.  
  
Der er naturlig ventilation.  
Der er mekanisk udsugning fra bad.  
Der er mekanisk udsugning fra emhætte i køkken.

## VARMEANLÆG

## VARMEANLÆG

## STATUS

Bygningens varmeproducerende anlæg er en oliekedel. Kedlen er af fabrikat Sime og er placeret i bryggers.

**ENERGIMÆRKNINGSRAPPORT**  
 STATUS OG FORBEDRINGER

SIDE 11 - BILAG

RENOVERINGSFORSLAG	ÅRLIG BESPARELSE	INVESTERING
<p>Kedlen nedtages og der installeres en varmepumpe med jordvarmeslanger, til rumopvarmning via centralvarmeanlæg samt opvarmning af varmt brugsvand.</p> <p>Der bør ved etablering af jordvarmeanlæg vælges et anlæg der opfylder Energistyrelsens mindstekrav til energieffektivitet og/eller et anlæg der er optaget på "Energistyrelsens liste over energimærkede varmepumper."</p> <p>Nedlægning af jordvarmeslanger, etablering af ny varmtvandsbeholder samt ny cirkulationspumpe er indeholdt i prisen. Reetablering af haveanlæg er ikke indeholdt i prisen.</p> <p>For at udnytte varmepumpen optimalt, er det vigtigt at fremløbstemperaturen er så lav som mulig, dette gøres bedst ved brug af gulvvarme, eller ved store radiatorarealer som er optimalt placeret. Det skal derfor i forbindelse med etablering af varmepumpe vurderes, hvorvidt det er nødvendigt at etablere nyt / at renovere eksisterende fordelingsanlæg og radiatorer.</p> <p>Renovering af eksisterende fordelingsanlæg og radiatorer er ikke indregnet i prisen og skal nærmere vurderes af varmepumpeproducenten.</p> <p>I energimærket regnes der med at der er lavet aftale om reduceret el-pris for el-forbrug over 4.000 kWh.</p>	30.027 kr.	110.000 kr.

**SOLVARME****STATUS**

Der er ikke installeret solvarmeanlæg.

Varmepumpe og solvarmeanlæg har "top effekt" på samme tid, nemlig om sommeren. Idet der stilles forslag om jordvarme er det derfor ikke relevant med solvarme i dette tilfælde.

**VARMEFORDELING****VARMERØR****STATUS**

Varmefordelingsrør i skunke er udført som 1/2" rør. Rørene er isoleret med 20 mm isolering.

RENOVERINGSFORSLAG	ÅRLIG BESPARELSE	INVESTERING
Efterisolering af varmfedelingsrør i skunke op til i alt 50 mm isolering, udført enten med rørsåle eller lamelmåtter.	438 kr.	5.060 kr.

**VARMEFORDELINGSPUMPER****STATUS**

Varmeanlægget er forsynet med tre fler-trins cirkulationspumper på hhv. 45, 80 og 90W af fabrikat Grundfos type UPS 25, som skønnes at være i konstant drift i opvarmningssæsonen.

Adresse  
Luneborgvej 275  
9382 Tylstrup

Energimærkningsnummer 311703039  
Gyldighedsperiode 28. august 2023 - 28. august 2033

Udarbejdet af  
Botjek A/S  
CVR-nr.: 30711602

RENOVERINGSFORSLAG	ÅRLIG BESPARELSE	INVESTERING
Det anbefales at udskifte cirkulationspumperne til nye el-sparepumper med modulerende/automatisk drift. A-pumpen tilpasser sig boligens svingende varmebehov, hvor en almindelig cirkulationspumpe kører for fuld kraft hele tiden. A-pumper bruger kun en sjettedel af den strøm, en ældre cirkulationspumpe typisk forbruger.	2.034 kr.	13.200 kr.

VARMEFORDDELING
<b>STATUS</b> Den primære opvarmning af ejendommen sker via radiatorer i opvarmede rum. Varmefordelingsrør skønnes udført som to-strengs anlæg. Der er gulvarme i hele stueplan.

AUTOMATIK
<b>STATUS</b> Der er på radiatorer monteret termostatventiler, der styres efter rumtemperaturen. Gulvvarmen styres med trådløse termostater.  Der er ikke monteret automatik til styring af fremløbstemperaturen til centralvarmeinstallationen efter udetemperatur.  Ejendommen er ikke monteret med natsænkning.  Udenfor fyringssæsonen forudsættes det i beregninger, at fordelingsanlæg til varmekilder kan afbrydes, enten automatisk via udeføler eller manuelt ved at lukke ventiler.

## VARMT BRUGSVAND

VARMTVANDSBEHOLDER
<b>STATUS</b> Varmt brugsvand produceres i en vandvarmer, fabrikat Sime. Vandvarmeren er placeret i kedelunit i bryggers.

## EL

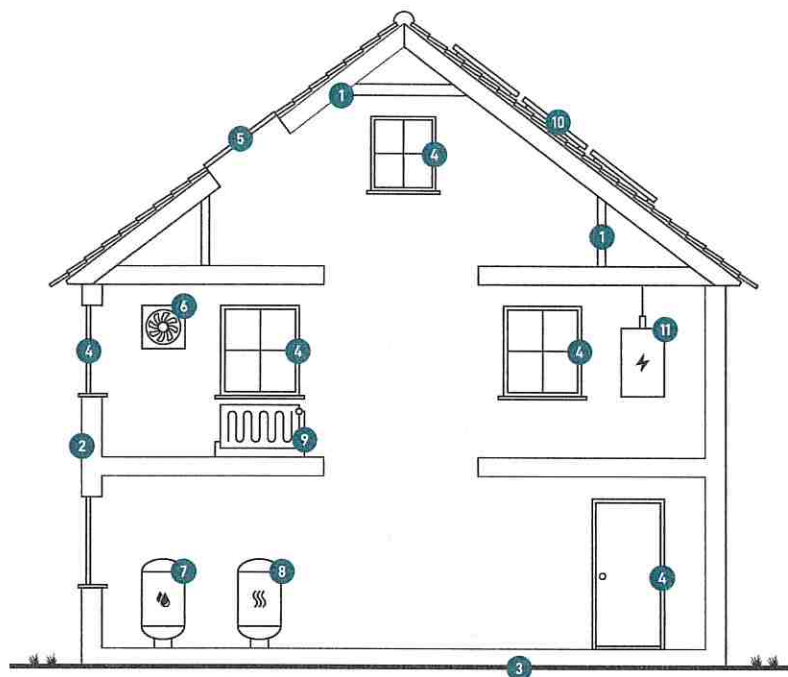
SOLCELLER
<b>STATUS</b> Der er ingen solceller på bygningen.

**ENERGIMÆRKNINGSRAPPORT**  
 STATUS OG FORBEDRINGER

SIDE 13 - BILAG

RENOVERINGSFORSLAG	ÅRLIG BESPARELSE	INVESTERING
<p>Det anbefales at der monteres solceller af typen Monokrystallinsk silicium med et areal på ca. 39 m<sup>2</sup>. Solcellerne placeres mest muligt mod syd. I dette forslag er der regnet med en placering på sydøst og sydvestvendt tagflade i en vinkel på 47° på beboelsens tag. Det foreslåede anlæg er på ca. 5,9 kW.</p> <p>Der er i forslaget ikke taget højde for eventuelle restriktioner i forhold til Planlovsbestemmelser herunder lokalplan m.v.</p> <p>Inden montering skal det nærmere undersøges om taget er egnet til montage af solceller. Evt. øgede udgifter til tagforstærkning mm. er ikke indregnet i prisen.</p> <p>Modsat solvarme og varmepumpe, supplerer solceller strømforsyningen og ikke varmforsyningen, hvis der ikke anvendes el til opvarmning af bygningen.</p>	3.358 kr.	

En bygning består af mange dele, der har betydning for bygningens energibehov. Figuren herunder giver en forklaring af de væsentligste dele på tværs af konstruktioner og installationer.



1

**Tag og loft**

Bygningens øverste del af klimaskærmen, f.eks. et loftrum, et fladt tag eller et udnyttet tagrum.

2

**Ydervægge**

Bygningens vægge ud mod det fri eller mod uopvarmede områder. Væggen kan være hule, massive eller lette ydervægge.

3

**Etageadskillelse og gulv**

Bygningens nederste del af klimaskærmen, f.eks. terrændæk, gulv mod krybekælder eller etageadskillelse mod uopvarmet kælder.

4

**Vinduer/døre**

Bygningens facadevinduer og yderdøre.

5

**Ovenlys**

Bygningens ovenlysvinduer.

6

**Ventilation**

Bygningens ventilationsanlæg og ventilationskanaler.

7

**Varmt brugsvand**

Bygningens komponenter til varmt brugsvand, bl.a. varmtvandsrør og varmtvandsbeholder.

8

**Varme anlæg**

Bygningens varme anlæg, f.eks. kedler, fjernvarme, ovne og varmepumper.

9

**Varmefordeling**

Bygningens varmfordelingsanlæg, bl.a. varmeanlægget, varmerør og automatik.

10

**Solenergi**

Bygningens solenergi, f.eks. solvarme og solceller.

11

**El og teknik**

Bygningens driftsrelaterede el og teknik, f.eks. varmfordelingspumper, varmtvandspumper og vindmøller.

# ENERGIMÆRKE

FOR BOLIGEN

Luneborgvej 275  
9382 Tylstrup

Energimærkningen er baseret på beregnet forbrug



Energistyrelsen

Gyldig fra den 28. august 2023 til den 28. august 2033  
Energimærkningsnummer: 311703039

# Energimærkning

SIDE 1 AF 11



## Energimærkning for følgende ejendom:

<b>Adresse:</b>	Luneborgvej 275	
<b>Postnr./by:</b>	9382 Tylstrup	
<b>BBR-nr.:</b>	851-191658-001	
<b>Energimærkning nr.:</b>	100227037	
<b>Gyldigt 10 år fra:</b>	07-06-2011	
<b>Energikonsulent:</b>	Peter Just	
<b>Programversion:</b>	Energy08, Be06 version 4	<b>Firma:</b> factum2 Randers



Energimærkning oplyser om ejendommens energiforbrug og om muligheder for at reducere forbruget. Mærkningen er lovpligtig og skal udføres af et certificeret firma eller en beskikket energikonsulent.

## Beregnet varmeforbrug

- **Udgift inkl. moms og afgifter:** 21.229 kr./år
- **Forbrug:** 2.234,7 Liter fyringsgasolie


Energimærket angiver varmeforbrug under standard-betingelser for vejr, familiestørrelse, krav til rumtemperatur, forbrugsvaner m.m. Mærket fortæller altså om bygningens kvalitet - ikke om måden den bruges på eller om vinteren var kold eller mild.

Derfor kan det beregnede årsforbrug afvige fra det faktiske forbrug, som det fremgår af el- og varme-regninger.

Læs mere i pjecen "Sådan beregnes varmeforbruget i boligens energimærke" på [www.energitjenesten.dk](http://www.energitjenesten.dk).

## Energimærke

### Lavt forbrug



D

### Højt forbrug

## Kan det blive bedre?

Bygningen kan forbedres, så der bruges mindre energi. Det vil gøre det billigere at bo i huset og kan gøre det mere attraktivt ved salg.

Energikonsulenten foreslår forbedringerne nedenfor. Der kan være flere forslag på side 2. Se mere om forslagene i afsnittet "Energikonsulentens bygningsgennemgang".

Forslag til forbedring	Årlig besparelse i energienheder	Årlig besparelse i kr. inkl. moms	Skønnet investering inkl. moms	Tilbagebetalingstid
1 Der kan monteres en varmepumpe til både varmt brugsvand og rumopvarmning. Varmepumpen er typen væske/vand, hvilket vil sige at der nedgraves jordslanger i terræn. Varmepumpen kan placeres i fyrrum.	-6.196 kWh el 2.234,7 Liter fyringsgasolie	9.400 kr.	101.000 kr.	10,8 år
2 Efterisolering af skråvægge med 150 mm i forbindelse med renovering.	3 kWh el 61,4 Liter fyringsgasolie	600 kr.	7.500 kr.	12,7 år



# Energimærkning

SIDE 2 AF 11



**Energimærkning nr.:** 100227037  
**Gyldigt 10 år fra:** 07-06-2011  
**Energikonsulent:** Peter Just  
**Programversion:** Energy08, Be06 version 4



**Firma:** factum2 Randers

Forslag til forbedring	Årlig besparelse i energienheder	Årlig besparelse i kr. inkl. moms	Skønnet investering inkl. moms	Tilbagebetalingstid
3 Udskiftning af håndvaskarmaturer	8,00 m <sup>3</sup> koldt brugsvand	400 kr.	2.000 kr.	6,4 år
4 Efterisolering af skunkgulve/etageadskillelser mod skunk med 150 mm.	1 kWh el 21,8 Liter fyringsgasolie	300 kr.	3.000 kr.	14,4 år
5 Efterisolering af hanebåndsloft med 100 mm.	13,9 Liter fyringsgasolie	200 kr.	2.000 kr.	15,0 år

## Bemærk:

Forslagene bygger på det beregnede energiforbrug.

Forbruget er beregnet med standard-betingelser for vejr, familiestørrelse, krav til rumtemperatur, forbrugsvaner m.m.

Hvis man fx har en stor familie eller holder en særlig høj temperatur i huset, bruger man som regel mere energi end konsulenten har beregnet.

Jo højere det nuværende forbrug er, desto mere kan man spare med forslagene ovenfor.

Det kan forekomme at et forslag sparer penge, men ikke energi – fx hvis dyr el erstattes med billigere fjernvarme.

Konsulenten har skønnet den nødvendige investering til hvert forslag. Det vil sige udgifter til materialer og håndværkere samt, hvis det er skønnet nødvendigt, arkitekt/ingeniør, byggeplads og andre følgeomkostninger.

*Eksempel på beregning af tilbagebetalingstid:*

Investering = 100.000 kr. Besparelse = 20.000 kr per år. Tilbagebetalingstid = 100/20 = 5 år.

Hvis flere forslag gennemføres, bliver den samlede besparelse ikke nødvendigvis summen af besparelserne ved de enkelte forslag. Det er fx ikke tilfældet hvis man både får en mere effektiv varmekilde og bedre isolering.

# Energimærkning

SIDE 3 AF 11



**Energimærkning nr.:** 100227037  
**Gyldigt 10 år fra:** 07-06-2011  
**Energikonsulent:** Peter Just  
**Programversion:** Energy08, Be06 version 4

**Firma:** factum2 Randers



## Samlet besparelse – her og nu

Så meget udgør den samlede besparelse, hvis man gennemfører alle forslag nævnt ovenfor:

• <b>Samlet besparelse på varme</b>	9.985	kr./år
• <b>Samlet besparelse på el til andet end opvarmning</b>	300	kr./år
• <b>Samlet besparelse på vand</b>	312	kr./år
• <b>Besparelser i alt</b>	10.597	kr./år
• <b>Investeringsbehov</b>	115.480	kr. inkl. moms

Det er som regel en god forretning at gennemføre energiforbedringer.

Og jo dyrere energi bliver, desto mere tjener man på forbedringerne.

Lavt energiforbrug kan også gøre en ejendom mere værd og lettere at sælge.

Foruden de økonomiske fordele giver energiforbedring ofte et lunere og mindre fugtigt hus med bedre indeklima.

Sidst, men ikke mindst: Ved at energiforbedre begrænser man CO<sub>2</sub>-udledningen og de klimaforandringer, som truer vores fælles fremtid og som allerede rammer de mest udsatte befolkninger.

Hvis alle forslag gennemføres vil det forbedre husets energimærkning til karakteren: **C**

Til sammenligning:

For nyt byggeri er Bygningsreglementets minimumskrav i øjeblikket karakteren B.

Hvis en bygning opnår karakteren A1 eller A2 betegnes den ifølge Bygningsreglementet som et lavenergihus

## Energiforbedring ved ombygning og renovering

Ved ombygning og renovering er det som regel særligt attraktivt at gennemføre energiforbedringer.

Hvis man fx isolerer samtidig med at man lægger nyt tag, kan energibesparelsen i nogle tilfælde betale både for isolering og det nye tag.

Og det er naturligvis praktisk at få gennemført energiforbedringer, når der alligevel er håndværkere i huset.

Det er desuden lovpligtigt at forbedre klimaskærm og installationer i forbindelse med større ombygninger.

Læs mere i Bygningsreglementet ([www.ebst.dk/br08.dk](http://www.ebst.dk/br08.dk)). Reglerne findes i kapitel 7.3 og 7.4.

Eksempler på energiforbedring som kan gennemføres i forbindelse med ombygning eller renovering:

# Energimærkning

SIDE 4 AF 11



**Energimærkning nr.:** 100227037  
**Gyldigt 10 år fra:** 07-06-2011  
**Energikonsulent:** Peter Just  
**Programversion:** Energy08, Be06 version 4



**Firma:** factum2 Randers

Forslag til forbedring		Årlig besparelse i energienheder	Årlig besparelse i kr. inkl. moms
6	Efterisolering af lodrette skunkvægge med 100 mm.	1 kWh el 20,8 Liter fyringsgasolie	200 kr.
7	Montering af ny cirkulationspumpe på varmeanlæg	131 kWh el	300 kr.
8	Montering af plan solfanger og beholder til brugsvand	-89 kWh el 102,0 Liter fyringsgasolie	800 kr.
9	Udskiftning af 2 lags termoruder i terrassedør til energiruder med U-værdi mindre end 1,1. Energiruderne skal være med varm kant.	9 kWh el 183,2 Liter fyringsgasolie	1.800 kr.
10	Efterisolering af tilslutningsrør til varmtvandsbeholder	1,0 Liter fyringsgasolie	10 kr.
11	Udførelse af nyt terrændæk	7 kWh el 145,5 Liter fyringsgasolie	1.400 kr.
12	Efterisolering af varmfordelingsrør	1,0 Liter fyringsgasolie	10 kr.

## Energikonsulentens konklusion og kommentarer

Boligen er opført i 1963 og i betragtning af dette i nogenlunde normal isoleringsmæssig stand. Der kan udføres enkelte energiøkonomiske rentable forbedringer i boligen.

Arealer er opmålt på stedet ved besigtigelsen.

Nogle konstruktioner er skjulte og der foreligger ikke tegningsmateriale. Isoleringsgrader er derfor vurderet og skønnet ud fra gældende regler på opførelsestidspunktet.

Ved gennemførelse af de rentable forslag vil det udover de økonomiske gevinster også betyde en komfortmæssig forbedring, samtidigt med at det vil øge ejendommens gensalgsværdi.

Såfremt man vælger at udskifte oliefyr bør man overveje at etablere alternativ energi i form af en varmepumpe udført som typen væske vand, hvilket vil sige at det er nedgravede jordslanger i terræn. Varmepumpen skal opvarme ejendommen samt det varme brugsvand. Dette vil med den nuværende forsyning være rentabelt.

# Energimærkning

SIDE 5 AF 11



**Energimærkning nr.:** 100227037  
**Gyldigt 10 år fra:** 07-06-2011  
**Energikonsulent:** Peter Just  
**Programversion:** Energy08, Be06 version 4

**Firma:** factum2 Randers



## Energikonsulentens bygningsgennemgang

### Bygningsdele

#### • Loft og tag

- Status:** Hanebåndsloft (spidsloft) er isoleret med 150 mm mineraluld. Skråvægge i tagetagen er isoleret med 100 mm mineraluld. Lodrette skunkvægge er isoleret med 150 mm mineraluld. Loft mod uopvarmet skunk er isoleret med 100 mm mineraluld. Det flade tag er isoleret med 150 mm mineraluld i fælge sælger.
- Forslag 2:** Efterisolering af skråvægge med 150 mm i forbindelse med renovering af tagetage eller udskiftning af taget. Evt. udskiftning af taget, anden renovering af tagetagen eller evt. udførelse af ny dampspærre og udbedring af utætheder skal tillægges overslagsprisen for isoleringsarbejdet.
- Forslag 4:** Efterisolering af skunkgulve/etageadskillelser mod skunk med 150 mm. Pladsforholdene i skunkene er trange. Dele af skunkene kan måske (pga. arbejdsmiljøregler) kun efterisoleres i forbindelse med tagudskiftning eller anden indvendig større renovering i praksis. Overslagspriserne omfatter alene isoleringsarbejdet.
- Forslag 5:** Efterisolering af hanebåndsloft med 100 mm. Inden efterisolering af loft/tagetage igangsættes skal det undersøges nærmere om de eksisterende konstruktioner er tilstrækkelig tætte. Evt. udførelse af ny dampspærre eller udbedring af utætheder skal tillægges de anførte overslagspriser. Evt. etablering af gangbro eller hævnning af eksisterende gangbro eller gulvbrædder i loftsrummet skal også tillægges overslagsprisen.
- Forslag 6:** Efterisolering af lodrette skunkvægge med 100 mm. Pladsforholdene i skunkene er trange. Dele af skunkene kan måske (pga. arbejdsmiljøregler) kun efterisoleres i forbindelse med tagudskiftning eller anden indvendig større renovering i praksis. Overslagspriserne omfatter alene isoleringsarbejdet.

#### • Ydervægge

- Status:** Ydervægge er dels udført som 30 cm hulmur. Vægge består udvendigt og indvendigt af en halvstens teglmur med 75 mm hulrum. Hulrummet vurderes efterisoleret med mineraluldsgranulat. Ydervægge består dels af 24 cm massiv teglvæg (helstens væg) med indvendig forsatsvæg med 150 mm mineraluld og pladebeklædning.

# Energimærkning

SIDE 6 AF 11



**Energimærkning nr.:** 100227037  
**Gyldigt 10 år fra:** 07-06-2011  
**Energikonsulent:** Peter Just  
**Programversion:** Energy08, Be06 version 4



**Firma:** factum2 Randers

## • Vinduer, døre og ovenlys

Status: Oplukkelige vinduer med 2 rammer. Vinduer er monteret med 2 lags termorude.  
 Faste vinduer med 1 rude. Vinduer er monteret med 2 lags termorude.  
 Oplukkelige vinduer med 2 rammer. Vinduer er monteret med 2 lags termorude.  
 Oplukkelige vinduer med 2 rammer. Vinduer er monteret med 2 lags termorude.  
 Yderdør med 1 rude og isoleret fyldning. Dør er monteret med 2 lags termorude.  
 Yderdør med 1 rude og isoleret fyldning. Dør er monteret med 2 lags termorude.  
 Terrassedørsparti. Dør er monteret med 2 lags termorude.  
 Oplukkelige vinduer med 2 rammer. Vinduer er monteret med 2 lags termorude.  
 Oplukkelige vinduer med 2 rammer. Vinduer er monteret med 2 lags termorude.

Forslag 9: Udskiftning af 2 lags termoruder i terrassedør til energiruder med U-værdi mindre end 1,1. Energiruderne skal være med varm kant.  
 Udskiftning af vinduer med 2 lags termorude til nye vinduer monteret med 2 lags energirude med varm kant.  
 Udskiftning af 2 lags termoruder i yderdøre til energiruder med U-værdi mindre end 1,1. Energiruderne skal være med varm kant.

## • Gulve og terrændæk

Status: Terrændæk er udført i beton og slidlagsgulv. Gulvet er isoleret med 100 mm Sundolitt under betonen.

Forslag 11: Fjernelse af eksisterende terrændæk og udgravning til underkant af ny isolering, der afrettes i tyndt sandlag. Der isoleres med 250 mm fast mineraluld eller polystyrenplader, og afsluttes med 10 cm beton og slidlagsgulve. Hvis gulve forsynes med gulvvarme øges isoleringen til 300 mm. Overside af slidlag afpasses ny gulvbelægning. Eksisterende installationer efterisoleres og fastholdes for senere indstøbning. Hvis der er samlinger på rør må disse ikke indstøbes. Alternativt udføres nye installationer. Nye installationer er ikke indregnet i investeringen. Ovenstående renovering lever op til kravene i Bygningsreglementet.

## Ventilation

### • Ventilation

Status: Der er naturlig ventilation i hele bygningen i form af spalteventiler i vinduer og mekanisk udsugning fra emhætte i køkken og mekanisk udsugning i bad. Bygningen er normal tæt, da konstruktionssamlinger og fuger ved vindues- og døråbninger, samt tætningslister i vinduer og udvendige døre er rimelig intakte.

# Energimærkning

SIDE 7 AF 11



**Energimærkning nr.:** 100227037  
**Gyldigt 10 år fra:** 07-06-2011  
**Energikonsulent:** Peter Just  
**Programversion:** Energy08, Be06 version 4

**Firma:** factum2 Randers



## Varme

### • Varmeanlæg

**Status:** Ejendommen opvarmes med olie. Kedel er installeret i fyrrum. Anlægget er et centralvarmeanlæg. Kedlen er en nyere kedelunit, med indbygget varmtvandsbeholder, isoleret og med kappe. Kedlen er forsynet med nyere oliebrænder. Der er integreret modulerende pumpe til cirkulation.

**Forslag 1:** Der kan monteres en varmepumpe til både varmt brugsvand og rumopvarmning. Varmepumpen er typen væske/vand, hvilket vil sige at der nedgraves jordslanger i terræn. Varmepumpen kan placeres i fyrrum.  
Konvertering til el/varmepumpe

### • Varmt vand

**Status:** Varmt brugsvand produceres via varmtvandsbeholder der er integreret i kedel. Tilslutningsrør til varmtvandsbeholder er udført som 1/2" stålrør. Rørene er isoleret med 30 mm isolering.

**Forslag 10:** Efterisolering af tilslutningsrør til varmtvandsbeholder med 30 mm mineraluldsmåtte afsluttet med pap og lærred.

### • Fordelingssystem

**Status:** Den primære opvarmning af ejendommen sker via gulvvarme i opvarmede rum. Til hvert rum er fremført gulvvarmeslange placeret i gulv. Rør er tilsluttet fordelerrør. Der er desuden opsat radiator på 1.sal.  
Varmefordelingsrør er udført som 1/2" stålrør. Rørene er isoleret med 30 mm isolering. På varmfordelingsanlægget er monteret en nyere automatisk trinstyret pumpe med en effekt på 50 W.

**Forslag 7:** Montering af ny automatisk modulerende cirkulationspumpe på varmfordelingsanlæg. Det vurderes at pumpe kan udskiftes til en pumpe med lavere effekt, som Grundfos Alpha 2.

**Forslag 12:** Efterisolering af varmfordelingsrør med 30 mm mineraluldsmåtte afsluttet med pap og lærred.

### • Automatik

**Status:** Udenfor fyringssæsonen forudsættes det i beregninger at fordelingsanlæg til varmekilder kan afbrydes, enten automatisk via udeføler eller manuelt ved at lukke ventiler. Til styring af korrekt rumtemperatur er monteret automatiske rumfølere i de enkelte opvarmede rum, samt termostatventiler på radiator på 1.sal.

## Vedvarende energi

# Energimærkning

SIDE 8 AF 11



**Energimærkning nr.:** 100227037  
**Gyldigt 10 år fra:** 07-06-2011  
**Energikonsulent:** Peter Just  
**Programversion:** Energy08, Be06 version 4      **Firma:** factum2 Randers



## • Solvarme

Forslag 8: Montering af plan solfanger på taget med 1 lag dækglas, og solvarmebeholder der placeres i fyrrum. Beholder skal være med en kapacitet på 50 liter pr. kvm solfanger, dog minimum 200 liter. Beholder forsynes med elpatron til opvarmning af brugsvand i kolde perioder. Der monteres tilslutningsrør til solfanger, der forsynes med pumpe som Grundfos Alpha Pro.

## Vand

### • Toiletter

Status: Toiletter i huset er af nyere dato.

### • Armaturer

Status: Håndvaskarmaturer er uden sparefunktion.

Forslag 3: Udskiftning af håndvaskarmaturer uden sparefunktion til håndvaskarmaturer med sparefunktion.

## Oplyst varmeforbrug

### • Udgifter inkl. moms og afgifter:

### • Forbrug:

### • Aflæst periode:

### Kommentar:

Ejers oplyste varmeforbrug er en mindre end det beregnede forbrug. Forklaringen på dette er ukendt. En del af forklaringen kan dog være, at ikke alle rum i ejendommen opvarmes til 20 grader som forudsat i beregningen.

Forskellen kan endvidere skyldes at vaner og forbrugsmønstre har en væsentlig indflydelse i forhold til normforbruget. En undersøgelse foretaget af Statens Byggeforsknings institut, har påvist afvigelser i helt ens huse der kan svinge helt op til 300 %.

Der kan også være forskelle på de skønnede og de rent faktiske isoleringstykkelser i de bygningsdele, der ikke er tilgængelige for en besigtigelse.

# Energimærkning

SIDE 9 AF 11



**Energimærkning nr.:** 100227037  
**Gyldigt 10 år fra:** 07-06-2011  
**Energikonsulent:** Peter Just  
**Programversion:** Energy08, Be06 version 4



**Firma:** factum2 Randers

## Bygningsbeskrivelse

- **Opførelsesår:** 1963
- **År for væsentlig renovering:** 2008
- **Varme:** Kedel, Fyringsgasolie
- **Supplerende opvarmning:** Ingen
- **Boligareal ifølge BBR:** 156 m<sup>2</sup>
- **Erhvervsareal ifølge BBR:** 0 m<sup>2</sup>
- **Opvarmet areal:** 156 m<sup>2</sup>
- **Anvendelse ifølge BBR:** Parcelhus
- **Kommentar til BBR-oplysninger:**

Det registrerede areal svarer til oplysningerne i BBR-ejeroplysningskemaet/www.ois.dk

## Energipriser

- **Anvendt energipris inkl. moms og afgifter:**

Koldt brugsvand:	39,00 kr. pr. m <sup>3</sup>
Fyringsgasolie:	9,50 kr. pr. Liter
El:	1,91 kr. pr. kWh
Fast afgift:	0,00 kr. pr. år



# Energimærkning

SIDE 10 AF 11



**Energimærkning nr.:** 100227037  
**Gyldigt 10 år fra:** 07-06-2011  
**Energikonsulent:** Peter Just  
**Programversion:** Energy08, Be06 version 4      **Firma:** factum2 Randers



## Hvad er energimærkning?

Formålet med energimærkningen er at fremme energibesparelser og synliggøre mulighederne for at spare energi til gavn for privatøkonomien, miljøet og samfundet.

Ved salg eller udlejning af lejligheder skal sælger eller udlejer fremlægge en gyldig energimærkning. Gyldigheden af mærkningen er 10 år hvis summen af energibesparelser med tilbagebetalingstid under 10 år er mindre end 5% af energiforbruget. Hvis summen af disse energibesparelser er mere end 5% er gyldigheden 7 år. Reglerne gælder også ved salg af andelsboliger. Bygninger, som er større end 1000 m<sup>2</sup>, skal altid have et gyldigt energimærkning. Det vil sige at mærkningen skal gentages inden gyldigheden af den tidligere mærkning udløber.

Energimærkningen gennemføres af beskikkede energikonsulenter eller certificerede energimærkningsfirmaer. Energistyrelsen overvåger ordningen og udtager energimærkninger til kontrol. Den daglige administration af ordningen varetages af Sekretariatet for Energieffektive bygninger (SEEB), på vegne af Energistyrelsen.



## Yderligere oplysninger

### Forbehold for priser

Energimærkets besparelsesforslag er baseret på energikonsulentens erfaring og vurdering. Før energispareforslagene iværksættes, bør der altid indhentes konkrete tilbud fra flere leverandører og foretages en faglig konkret vurdering af løsninger og produktvalg. Desuden bør det undersøges, om der kræves en myndighedsgodkendelse.

### Klagemulighed

Såfremt ejer eller køber formoder, at der er fejl/ mangler i energimærkningen, skal man i første omgang rette henvendelse til den konsulent, som har udarbejdet energimærkningen.

Klager over faglige og kvalitetsmæssige forhold vedrørende energimærkninger og andre ydelser udført af et certificeret energimærkningsfirma behandles som udgangspunkt af det certificerede energimærkningsfirma, som har udarbejdet energimærkningen. Klagen skal være modtaget i det certificerede energimærkningsfirma senest 1 år efter indberetningen af energimærkningsrapporten. Klagen kan indbringes af bygningens ejer, ejere af ejerlejligheder og købere eller erhververe af energimærkede bygninger eller lejligheder.

Det certificerede energimærkningsfirma behandler klagen og meddeler skriftligt sin afgørelse af klagen efter Energistyrelsens retningslinier.

Det certificerede energimærkningsfirmas afgørelse af en klage kan herefter påklages til Energistyrelsen inden 4 uger efter modtagelsen af det certificerede energimærkningsfirmas afgørelse af sagen,

Reglerne fremgår af § 34 stk. 2, og § 50, stk. 1 - 3 i bekendtgørelse nr. 228 af 7. april 2008.

Klagen over energimærkningen sendes til:

# Energimærkning

SIDE 11 AF 11



**Energimærkning nr.:** 100227037  
**Gyldigt 10 år fra:** 07-06-2011  
**Energikonsulent:** Peter Just  
**Programversion:** Energy08, Be06 version 4



**Firma:** factum2 Randers

Energistyrelsen  
 Amaliegade 44  
 1256 København K  
 E-mail: ens@ens.dk

**Læs mere**  
[www.spareenergi.dk](http://www.spareenergi.dk)

## Energikonsulent

<b>Energikonsulent:</b>	Peter Just	<b>Firma:</b>	factum2 Randers
<b>Adresse:</b>	Lille Voldgade 9, 2. sal 8900 Randers	<b>Telefon:</b>	86183210
<b>E-mail:</b>	pju-ra@factum2.dk	<b>Dato for bygnings- gennemgang:</b>	06-06-2011

**Energikonsulent nr.:** 251183

Se evt. [www.mærkdinbygning.dk](http://www.mærkdinbygning.dk) for opdateret kontaktinformation om energikonsulenten.



# Aalborg Kommune

BBR myndigheden

Afsender  
Aalborg Kommune, BBR myndigheden  
Stigsborg Brygge 5, 9400 Nørresundby

## BBR-Meddelelse

(Udskrift af oplysninger fra Bygnings- og Boligregistret)

Kommune nr.:

851

Udskrift dato:

25-09-2024

BBE-nr.:

3261993

BBR adresse:

Luneborgvej 275 (Vejkode: 5081), 9382 Tylstrup

Denne BBR-meddelelse er hentet via selvbetjening.

Fejl eller mangler i udskriften bedes meddelt til kommunen via e-mailadressen eller telefonnr 9931 2000

### Oplysninger om grunde

#### Adresse: Luneborgvej 275 (vejkode: 5081), 9382 Tylstrup

Ejerforhold: Privatpersoner eller interessentskab

#### Vand & afløb

Vandforsyning: Privat vandforsyningsanlæg

Afløbsforhold: Mekanisk rensning med privat udledning direkte til vandløb, søer eller havet

#### Bemærkninger for grund

En olietank på 1.200 l fra 1963 er afblændet den 13.6.1986.

FORBEDRING AF SPILDEVANDSRENSNING INDEN 2008 - det kan ved tilsyn ikke fastlægges hvordan vandet bortskaffes.

#### Grundareal

1354 m<sup>2</sup>

#### Matrikelnr.

150b

#### Ejerlav

VILDMOSEN, AJSTRUP

#### Ejendom

BBE-nr.: 3261993

### Oplysninger om tekniske anlæg

Pr. 1. januar 2012 skal oplysninger om olietanke oplyses og registreres i BBR. Derfor er de oplysninger, som kommunen i forvejen har været i besiddelse af, blevet samlet i BBR. Hvis der er uoverensstemmelse mellem olietankoplysningerne på BBR-meddelelsen og de faktiske forhold, har ejeren pligt til at meddele dette til kommunen.

#### Anlægsnr.: 1

Adresse: Luneborgvej 275 (vejkode: 5081), 9382 Tylstrup

Beliggende på matrikel 150b

Beliggenhed (kvalitet): Usikker

Tank

Driftstatus: Ikke i drift

Etableringsår: 1963

Størrelsesklasse: 1

Sløjfning: Tanken er afblændet

Indhold: Mineralske olieprodukter

#### Anlægsnr.: 2

Adresse: Luneborgvej 275 (vejkode: 5081), 9382 Tylstrup

Beliggende på matrikel 150b

Beliggenhed (kvalitet): Usikker

Tank

Driftstatus: I drift

Etableringsår: 1986

Størrelsesklasse: 1

Placering: Indendørs

Indhold: Mineralske olieprodukter

### Oplysninger om bygninger

**Bygningsnr.: 1**

Adresse: Luneborgvej 275 (vejkode: 5081), 9382 Tylstrup

Fritliggende enfamiliehus (Bygningens anvendelse 120)

Matrikelnr.: 150b

Beliggenhed (kvalitet): Sikker

Til-/ombygningsår: 2008

Antal helårsboliger med køkken: 1

Landsejerlavnavn: VILDMOSEN, AJSTRUP

Opførelsesår: 1960

Antal etager u. kælder &amp; tagetage: 1

Antal helårsboliger uden køkken: 0

**Materialer**

Ydervæggens materiale: Mursten

Tagdækningsmateriale: Tegl

Kilde til bygningens materialer: Oplyst af ejer eller dennes repræsentant

Areal i grundplan	m2	Samlet andet areal	m2	Bygningens arealanvendelse	m2
Bebygget areal	110	Samlet andet areal	0	Samlet boligareal	156
Overdækket areal	0	Heraf affaldsrum i terræn	0	Heraf areal af lovlig beboelse i kælder	0
<b>Areal i hele bygningen</b>	<b>m2</b>	Heraf indbygget garage	0	Samlet erhvervsareal	0
Samlet bygningsareal (excl. kælder & tagetage)	110	Heraf indbygget carport	0	Heraf erhverv i kælder	0
Samlet kælderareal	0	Heraf indbygget udhus	0	Antal etager u. kælder & tagetage	1
Heraf udnyttet kælder	0	Heraf lukkede overdækninger	0		
Heraf dyb kælder	0	Heraf indbygget udestue el. lign.	0		
Samlet tagetageareal	46	Heraf udvendig efter isolering	0		
Heraf udnyttet tagetage	46	Heraf øvrige arealer	0		
		Heraf indbygget garage i kælder	0		

Kilde til bygningsarealer: Oplyst af kommunen

**Energioplysninger**

Varmeinstallation: Centralvarme med én fyringsenhed

Opvarmningsmiddel: Flydende brændsel

**Oplysninger om bolig-/erhvervsenheder**

Adresse: Luneborgvej 275 (vejkode: 5081), 9382 Tylstrup

Fritliggende enfamiliehus (Anvendelseskode: 120)

Samlet areal:	156 m2	Egentlig beboelseslejlighed med eget køkken
Enhedens erhvervsareal:	0 m2	
Enhedens boligareal:	156 m2	
Andet areal:	0 m2	
Enhedens andel af fælles adgangsareal:	0 m2	
Enhedens andel i fælles boligareal:	0 m2	
Areal af lukket altan/udestue:	0 m2	
Areal af åben altan/tagterrasse:	0 m2	
Tinglyst areal fra Matriklen:	0 m2	

Kilde til arealer: Oplyst af kommunen

Antal værelser: 5

Antal toiletter: 1

Antal badeværelser: 1

Køkkenforhold: Eget køkken med afløb

## Kortmateriale



Forkortelser	
<b>B#</b>	Bygningsnummer
<b>T#</b>	Teknisk anlæg nummer
<b>NY</b>	Nybyggeri
<b>*</b>	Bygning på fremmed grund

Punkter i kortet	
○	Punktet er sikkert placeret
●	Punktet er usikkert placeret

Linjer i kortet	
—	Ejendom
—	Jordstykke <sup>1</sup>
□	Bygningsomrids, nøjagtigt <sup>2</sup>
□	Bygningsomrids, unøjagtigt <sup>3</sup>

- Jordstykke dækker over udstrækningen af det enkelte matrikelnummer.
- Bygningsomridset er nøjagtigt, når dets placering er verificeret af GeoDanmark (se nedenfor).
- Bygningsomridset er unøjagtigt, når dets placering ikke er verificeret af GeoDanmark (se nedenfor).

Du kan få et mere detaljeret geografisk overblik over ejendommen på <https://kort.bbr.dk>.

Kortmaterialet er automatisk genereret på baggrund af nyeste offentligt tilgængelige data om ejendommen fra Bygnings- og Boligregistret (BBR), Matrikelkortet, GeoDanmark, Danmarks Adresseregister (DAR).

I Bygnings- og Boligregistret (BBR) finder du oplysninger om alle bygninger og boliger i Danmark. Se mere på <https://bbr.dk> – her er det også muligt at flytte et rødt

bygningspunkt, der er usikkert placeret.

Matrikelkortet er et oversigtskort, der har til formål at vise beliggenheden af matrikulære arealer (matrikelnumre, vejlitra m.v.) i forhold til hinanden. Skellinjer i matrikelkortet falder ikke altid sammen med synlige grænser i landskabet, hvilket kan skyldes unøjagtigheder. Læs eventuelt mere herom på <https://gst.dk/data-og-kort/matrikelkort-og-data/matrikelkort>.

GeoDanmark er et samarbejde mellem kommunerne og Styrelsen for Dataforsyning og Infrastruktur (SDFI) om at kortlægge Danmark. GeoDanmark-data består bl.a. af luftfotos og bygningsomrids. Vær opmærksom på, at disse luftfotos kun optages en gang om året, og at bygningsomrids opdateres på baggrund heraf. Derfor kan der være forsinkelser i registreringen af ændringer, afhængigt af hvornår ændringen – fx en opførelse eller nedrivning af en bygning – er sket. Se mere på <https://www.geodanmark.dk>.

DAR er Danmarks autoritative register for adresser og vejnavne. Se mere på <https://www.danmarksadresser.dk>.

## Din pligt som ejer

---

Det er dit ansvar som ejer, at oplysningerne om din ejendom i BBR er korrekte. En registrering i BBR kan ikke nødvendigvis tages som udtryk for, at byggeriet er lovligt i henhold til anden lovgivning. Kommunen kan give en bøde på op til 5.000 kr., hvis du ikke indberetter oplysninger til BBR, eller hvis du giver forkerte oplysninger.

Derfor er det vigtigt, at du læser din BBR-meddelelse og kontrollerer om alle bygninger og anlæg på ejendommen er registreret rigtigt. Når du køber en ejendom eller ændrer på bygninger og boliger, er det ekstra vigtigt at være opmærksom på, om registreringerne er korrekte. Indberetningspligten gælder også byggesager.

Du skal være særligt opmærksom på:

- **Opførelsesår**
- **Om- og tilbygningsår**
- **Bebygget areal**
- **Antal etager**
- **Samlet boligareal eller erhvervsareal**
- **Areal af udnyttet tagetage**
- **Areal af udestue**
- **Tagdækningsmateriale**
- **Varmeinstallation**

Omkring opførelsesår vil der nogle steder være angivet år 1000. Dette skyldes, at du ikke har givet oplysninger om opførelsesår vedrørende den pågældende bygning. Kommunen har lov til at kontrollere de oplysninger, du giver til BBR. Kontrollen kan ske ved et anmeldt besøg på ejendommen eller ved registersamkøring med eksterne kilder – f.eks. folkeregistret eller ved hjælp af luftfotos.

I BBR er din ejendom registreret på 4 niveauer:

### Grund

Grunden er normalt det samme som en matrikel, og er et sammenhængende stykke jord. I særlige tilfælde kan grunden bestå af flere matrikler, og en ejendom af flere grunde. Dette vil oftest være på landbrugsejendomme. På grunden registreres f.eks. oplysninger om vandforsyning og afløbsforhold.

### Bygning

Bygninger i BBR er alt fra et redskabsskur til et butikcenter. Her findes informationer om den væsentligste anvendelse af bygningen, bebygget areal, arealet af samtlige etager (samlet bygningsareal), materialer m.m.

### Enhed

En enhed i BBR er betegnelsen for en bolig i et parcelhus, en lejlighed eller f.eks. et erhvervslejemål. En enhed ligger altid inde i en bygning. Enfamiliehuse har typisk en boligenhed, etageboligbebyggelse har en boligenhed for hver lejlighed, og erhvervsbygninger en eller flere enheder til erhverv. En enhed har typisk sin egen selvstændige indgang. Under enheder registreres bl.a. samlet areal, areal til beboelse/ erhverv samt anvendelsen.

### Tekniske anlæg

Tekniske anlæg kan være olietanke, vindmøller, gylletanke, solvarmeanlæg m.m. Tekniske anlæg er som regel placeret på grunden, men kan også ligge inde i en bygning.

## Arealerne på BBR-meddelelsen

---

Arealerne indgår i beregningen af ejendomsvurderingen, men kan også have betydning for f.eks. forsikring, realkredit- og boliglån, fjernvarmeregning m.m. Arealer skal altid måles til ydersiden af ydervægge. Læs mere om opmåling og se vejledninger på [www.bbr.dk](http://www.bbr.dk).

**Det bebyggede areal** svarer normalt til stueetagens areal. I bygninger med forskudte etager opmåles det bebyggede areal som bygningens udbredelse set oppefra.

**Det samlede bygningsareal** opgøres som arealet af samtlige etager. Areal af eventuel kælder og tagetage skal ikke regnes med.

**Tagetagens samlede areal** opgøres som det areal, der udnyttes sammen med det areal, der ville kunne udnyttes til bolig eller erhverv. Ligesom i bygningsreglementet måles arealet i vandret plan 1,5 m over færdigt gulv til den udvendige side af tagbelægningen.

**Udnyttet areal i tagetagen** opgøres som den del af tagetagens areal, som faktisk udnyttes til beboelse eller erhverv.

**Kælderarealet** opgøres samlet for hele kælderetagen.

**Det samlede boligareal** opgøres som arealet af samtlige beboelsesrum inklusive areal i entré, gang, badeværelse, toilet og køkken. I arealet medregnes udnyttet areal i eventuel tagetage og areal af kælderrum, der må anvendes til beboelse – det vil sige opfylder byggelovgivningens krav til beboelsesrum.

Hvis arealerne har forskellige anvendelser, skal de deles op i den del, der må bruges til bolig, den del der anvendes til erhvervs- eller institutionsformål samt den del, der udgør andet areal.

Sammenhængen mellem de forskellige arealangivelser betyder f.eks., at for et parcelhus uden kælder, hvor parcelhuset kun bruges til beboelse, vil boligarealet svare til det samlede bygningsareal plus eventuel udnyttet tagetage.

Har en bygning to eller flere lejligheder, fordeles adgangs- og trappearealer ligeligt mellem de enkelte lejligheder.

Med hensyn til areal af ejerlejlighed skal du være specielt opmærksom på, at BBR's boligareal ofte vil være forskellig fra **det tinglyste areal**. Det skyldes, at arealerne opgøres efter forskellige principper. Ejerlejlighedens samlede areal i BBR vil svare til summen af areal til beboelse, areal til erhverv inklusive andel af adgangsareal.

### Vejledning til BBR-meddelelse

Vers. 1.9

---

## Oversigt over BBR-oplysninger

Anvendelse	Anvendelse fortsat	Materialer	Opvarmningsforhold
<b>Helårsbeboelse</b> <ul style="list-style-type: none"> <li>• Stuehus til landbrugsejendom</li> <li>• Fritliggende enfamiliehus</li> <li>• Sammenbygget enfamiliehus</li> <li>• Fritliggende enfamiliehus i tæt-lav bebyggelse</li> <li>• Række-, kæde-, eller dobbelthus (lodret adskillelse mellem enhederne)</li> <li>• Række-, kæde- og klyngehus</li> <li>• Dobelthus</li> <li>• Etagebolig-bygning, flerfamiliehus eller to-familiehus</li> <li>• Kollegium</li> <li>• Boligbygning til døgninstitution</li> <li>• Anneks i tilknytning til helårsbolig</li> <li>• Anden bygning til helårsbeboelse</li> </ul>	<ul style="list-style-type: none"> <li>• Grundskole</li> <li>• Universitet</li> <li>• Anden bygning til undervisning og forskning</li> <li>• Hospital og sygehus</li> <li>• Hospice, behandlingshjem mv.</li> <li>• Sundhedscenter, lægehus, fødeklinik mv.</li> <li>• Anden bygning til sundhedsformål</li> <li>• Daginstitution</li> <li>• Servicefunktion på døgninstitution</li> <li>• Kaserne</li> <li>• Fængsel, arresthus mv.</li> <li>• Anden bygning til institutionsformål</li> </ul>	<b>Ydervæggens materialer</b> <ul style="list-style-type: none"> <li>• Mursten</li> <li>• Letbetonsten</li> <li>• Fibercement herunder asbest</li> <li>• Bindingsværk</li> <li>• Træ</li> <li>• Betonelementer</li> <li>• Metal</li> <li>• Fibercement uden asbest</li> <li>• Plastmaterialer</li> <li>• Glas</li> <li>• Ingen</li> <li>• Andet materiale</li> </ul>	<b>Varmeinstallation</b> <ul style="list-style-type: none"> <li>• Fjernvarme/blokvarme</li> <li>• Centralvarme med én fyringsenhed</li> <li>• Ovn til fast og flydende brændsel</li> <li>• Varmepumpe</li> <li>• Centralvarme med to fyringsenheder</li> <li>• Elvarme</li> <li>• Gasradiatorer</li> <li>• Ingen varmeinstallation</li> <li>• Blandet</li> </ul>
<b>Erhverv</b> <ul style="list-style-type: none"> <li>• Stald til svin</li> <li>• Stald til kvæg, får mv.</li> <li>• Stald til fjerkræ</li> <li>• Minkhal</li> <li>• Væksthus</li> <li>• Lade til foder, afgrøder mv.</li> <li>• Maskinhus, garage mv.</li> <li>• Lade til halm, hø mv.</li> <li>• Anden bygning til landbrug mv.</li> </ul>	<b>Fritidsformål</b> <ul style="list-style-type: none"> <li>• Sommerhus</li> <li>• Feriecenter, center til campingplads mv.</li> <li>• Bygning med ferielejligheder til erhvervsmæssig udlejning</li> <li>• Bygning med ferielejligheder til eget brug</li> <li>• Anden bygning til feriemål</li> <li>• Klubhus i forbindelse med fritid og idræt</li> <li>• Svømmehal</li> <li>• Idrætshal</li> <li>• Tribune i forbindelse med stadion</li> <li>• Bygning til træning og opstaldning af heste</li> <li>• Anden bygning til idrætsformål</li> <li>• Kolonihavehus</li> <li>• Anneks i tilknytning til fritids- og sommerhus</li> <li>• Anden bygning til fritidsformål</li> </ul>	<b>Tagdækningsmateriale</b> <ul style="list-style-type: none"> <li>• Tagpap med lille hældning</li> <li>• Tagpap med stor hældning</li> <li>• Fibercement herunder asbest</li> <li>• Betontagsten</li> <li>• Tegl</li> <li>• Metal</li> <li>• Stråtag</li> <li>• Fibercement uden asbest.</li> <li>• Plastmaterialer</li> <li>• Glas</li> <li>• Levende tage</li> <li>• Andet materiale</li> </ul>	<b>Opvarmningsmiddel</b> <ul style="list-style-type: none"> <li>• Elektricitet</li> <li>• Gasværksgas</li> <li>• Flydende brændsel</li> <li>• Fast brændsel</li> <li>• Halm</li> <li>• Naturgas</li> <li>• Andet</li> </ul>
<ul style="list-style-type: none"> <li>• Bygning til industri med integreret produktionsapparat</li> <li>• Bygning til industri uden integreret produktionsapparat</li> <li>• Værksted</li> <li>• Anden bygning til produktion</li> <li>• Bygning til energiproduktion</li> <li>• Bygning til energidistribution</li> <li>• Bygning til vandforsyning</li> <li>• Bygning til håndtering af affald og spildevand</li> <li>• Anden bygning til energiproduktion og forsyning</li> <li>• Bygning til jernbane- og busdrift</li> <li>• Bygning til luftfart</li> <li>• Bygning til parkering- og transportanlæg</li> <li>• Bygning til parkering af flere end to køretøjer i tilknytning til boliger</li> <li>• Havneanlæg</li> <li>• Andet transportanlæg</li> </ul>	<b>Mindre bygninger til garageformål, opbevaring m.v.</b> <ul style="list-style-type: none"> <li>• Garage</li> <li>• Carport</li> <li>• Udhus</li> <li>• Drivhus</li> <li>• Fritliggende overdækning</li> <li>• Fritliggende udestue</li> </ul>	<b>Afløbsforhold</b> <ul style="list-style-type: none"> <li>• Intet afløb</li> <li>• Blandet afløbsforhold på ejendommen (er specificeret på bygningen)</li> </ul>	<b>Supplerende varme</b> <ul style="list-style-type: none"> <li>• Ikke oplyst</li> <li>• Varmepumpe</li> <li>• Brændeovne og lignende med skorsten</li> <li>• Biopejse og lignende uden skorsten</li> <li>• Solpaneler</li> <li>• Pejs</li> <li>• Gasradiator</li> <li>• Elvarme</li> <li>• Biogasanlæg</li> <li>• Andet</li> <li>• Bygningen har ingen supplerende varme</li> </ul>
<ul style="list-style-type: none"> <li>• Bygning til kontor</li> <li>• Bygning til detailhandel</li> <li>• Bygning til lager</li> <li>• Butikcenter</li> <li>• Tankstation</li> <li>• Anden bygning til kontor, handel og lager</li> <li>• Hotel, kro eller konferencecenter med overnatning</li> <li>• Bed &amp; breakfast mv.</li> <li>• Restaurant, café og konferencecenter uden overnatning</li> <li>• Privat servicevirksomhed som frisør, vaskeri, netcafé mv.</li> <li>• Anden bygning til serviceerhverv</li> </ul>	<b>Andre bygninger</b> <ul style="list-style-type: none"> <li>• Tiloversbleven landbrugsbygning</li> <li>• Faldefærdig bygning</li> <li>• Ukendt bygning</li> </ul>	<b>Inden for kloakeret område</b> <ul style="list-style-type: none"> <li>• Fælleskloakeret: spildevand + tag- og overfladevand</li> <li>• Fælleskloakeret: spildevand + delvis tag- og overfladevand</li> <li>• Fælleskloakeret: spildevand</li> <li>• Fælleskloakeret: tag- og overfladevand</li> <li>• Separatkloakeret: spildevand + tag- og overfladevand</li> <li>• Separatkloakeret: spildevand + delvis tag- og overfladevand</li> <li>• Separatkloakeret: spildevand</li> <li>• Separatkloakeret: tag- og overfladevand</li> <li>• Spildevandskloakeret: spildevand</li> <li>• Afløb til offentligt kloaksystem</li> <li>• Afløb til fællesprivat kloaksystem</li> <li>• Afløb til fællesprivat kloaksystem med tilslutning til spildevandsforsynings kloaksystem</li> </ul>	<b>Andet</b>
<ul style="list-style-type: none"> <li>• Biograf, teater, koncertsted mv.</li> <li>• Museum</li> <li>• Bibliotek</li> <li>• Kirke eller anden bygning til trosudøvelse for statsanerkendte trossamfund</li> <li>• Forsamlingshus</li> <li>• Forlystelsespark</li> <li>• Anden bygning til kulturelle formål</li> </ul>	<b>Køkken, toilet og afløb</b>	<b>Uden for kloakeret område</b> <p>Afløbskoder for ejendomme uden for kloakerede områder inddeles efter hvilken rensekasse, som den private renseløsning opfylder. Renseklassen kan være:</p> <ul style="list-style-type: none"> <li>• O (Reduktion af organisk stof)</li> <li>• OP (Reduktion af organisk stof og total fosfor)</li> <li>• SO (Skærpet krav til reduktion af organisk stof samt nitrifikation)</li> <li>• SOP (Skærpet krav til reduktion af organisk stof og fosfor samt nitrifikation).</li> </ul>	<b>Andet</b>
	<b>Toiletforhold</b> <ul style="list-style-type: none"> <li>• Vandskyllende toilet i enhed</li> <li>• Vandskyllende toilet udenfor enheden</li> <li>• Intet vandskyllende toilet i enheden</li> </ul>	<p>En oversigt over alle afløbskoder i BBR findes på:  <a href="https://teknik.bbr.dk/kodelister/0/1/0/A/loebforhold">https://teknik.bbr.dk/kodelister/0/1/0/A/loebforhold</a></p>	<b>Andet</b>
	<b>Badeforhold</b> <ul style="list-style-type: none"> <li>• Badeværelse i enheden</li> <li>• Adgang til badeværelse</li> <li>• Hverken badeværelse eller adgang til badeværelse</li> </ul>	<b>Uden for kloakeret område</b>	<b>Andet</b>
	<b>Køkkenforhold</b> <p>Eget køkken med afløb</p> <ul style="list-style-type: none"> <li>• Adgang til fælles køkken</li> <li>• Fast kogeinstallation i værelse eller på gang</li> <li>• Ingen fast kogeinstallation</li> </ul>		<b>Andet</b>
			<b>Opvarmningsforhold</b>
			<b>Opvarmningsmiddel</b>
			<b>Supplerende varme</b>
			<b>Andet</b>
			<b>Boligtype</b> <ul style="list-style-type: none"> <li>• Egentlig beboelseslejlighed med eget køkken</li> <li>• Blandet bolig og erhverv med eget køkken</li> <li>• Enkeltværelse uden eget køkken</li> <li>• Fællesbolig</li> <li>• Sommer- eller fritidsbolig</li> <li>• Andet</li> </ul>
			<b>Ejerforhold</b> <ul style="list-style-type: none"> <li>• Privatpersoner eller interessentskab</li> <li>• Alment boligselskab</li> <li>• Aktie-, anpart- eller andet selskab (undtagen interessentskab)</li> <li>• Forening, legat eller selvejende institution</li> <li>• Privat andelsboligforening</li> <li>• Den kommune, hvori ejendommen er beliggende</li> <li>• Anden primærkommune</li> <li>• Region</li> <li>• Staten</li> <li>• Andet, herunder moderejendomme for bebyggelser, der er opdelt i ejerlejligheder samt ejendomme, der ejes af flere kategorier af ejere</li> </ul>
			<b>Vandforsyning</b> <ul style="list-style-type: none"> <li>• Alment vandforsyningsanlæg</li> <li>• Privat vandforsyningsanlæg</li> <li>• Enkeltindvindingsanlæg</li> <li>• Brønd</li> <li>• Ikke alment vandforsyningsanlæg</li> <li>• Blandet vandforsyning</li> <li>• Ingen vandforsyning</li> </ul>





Aalborg Kommune  
Klima og Miljø  
Stigsborg Brygge 5

9400 Nørresundby

Telefon åbningstid:  
Mandag - Torsdag kl. 09.00-15.00  
Fredage kl. 09.00-14.00

Telefon nr.: 9931 2050

Modtager Boet efter: Martin David Els  v/ Advokat Hanne Bruun Jacobsen Mølleå 1, 1 9000 Aalborg	851320038508	Se flere informationer på bagsiden	
Ejendommens beliggenhed: Luneborgvej 275	Udskrevet den: 04/12-2023	Moms-nr.: 29189420	Sorteringsnummer: 08 00000 021835
Matrikelbetegnelse: VILDMOSEN, AJSTRUP 150b	Debitornummer: 056 24 191658 09 06	Kommunenr.: 851	Ejendomsnr.: 191658
Bebygget areal: 110	BBR-status pr. 01/01-2023	Bfe. nummer: 0003261993	
Øvrige Bfe. numre:			

## Kommunale ejendomsbidrag af fast ejendom 2024

Side 01 af 01

Specifikation	Beløb	Heraf moms
<b>BEMÆRK: Ejendomsskat vedr. skatteåret 2024 og frem administreres/opkræves af SKAT</b>		
Rottebekæmpelsesgebyr	56,54	

Hvis ejendommen er tilmeldt betalingservice, medsendes indb.kort ikke

**MERVÆRDIAFGIFT/MOMS, er beregnet med 25%:**

Afgiften af de enkelte rater kan for momsregistrerede først medregnes som indgående afgift på faktureringsdato.

**I ALT** 56,54 0,00

Rate	Forfaldsdato	Sidste rettidige indb.dag	Ratebeløb	Fakturadato	Moms beløb
01	01/02-2024	01/02-2024	56,54	01/02-2024	0,00

Såfremt det forfaldne beløb ikke er betalt senest sidste rettidige indbetalingsdag, søges det inddrevet ved udlæg.

Ved for sen indbetaling påløber renter og evt. gebyr.

Renter beregnes fra forfaldsdato. Oplysninger om renter og restgæld for lån vil blive videregivet til SKAT.

## TIL ORIENTERING

### Rottebekæmpelse:

Som følge af Rottebekendtgørelsens <sup>1</sup> § 52, beregnes rottegebyret ud fra registreret bolig- og/eller erhvervsareal. Gebyret pålignes samtlige faste ejendomme, satsen i 2024 er fastsat til 0,514kr./m<sup>2</sup>.

Fremover opkræves rottegebyret en gang årligt i februar måned. Der er ikke mulighed for dispensation jf. § 52, stk.5.

Der er pligt til at anmelde rotter, både hvis du ser tegn på, eller har observeret rotter på egen ejendom eller andre steder.

Spørgsmål eller **anmeldelse af rotter** kan ske på [www.aalborg.dk](http://www.aalborg.dk), eller via mail: [rotter@aalborg.dk](mailto:rotter@aalborg.dk) eller på telefon **9931 2397**.

**OBS:** Selv om du har en privat sikringsordning på din ejendom, har du stadig mulighed for at bruge den kommunale rottebekæmpelse i tilfælde af rottetilhold.

<sup>1</sup> Rottebekendtgørelsen - Bekendtgørelse nr. 1170 af 08/09/2023 om forebyggelse og bekæmpelse af rotter.

### Digelag:

Bidrag til digelag/ landindvindingslag/ pumpelag opkræves med hjemmel i §13 stk. 2 i kystbeskyttelsesloven

(LBK nr. 705 af 29/05/2020), som ændret ved lov nr. 679 af 03/06/2026 om ændring af kildeskatteloven, lov om kommunale indkomstskat, ejendomsvurderingsloven og forskellige andre love §35.

### Betaling:

**Ejendomsbidrag skal betales en gang årligt med forfaldsdato den 1. februar.**

Indbetalingskort for ejendomsbidrag vil **ikke** blive sendt med ejendomsbidragsbilletten.

**Indbetalingskortet vil blive sendt separat ca. en uge før forfaldsdato. Dvs. i slutningen af januar.**

Betalingservice kan tilmeldes via fremsendte indbetalingskort.

Var der tilmeldt Betalingservice på ejendomsskatten, vil aftalen videreføres på Ejendomsbidrag og der vil ikke blive sendt et indbetalingskort.

Betaling kan ske via Mit Betalingsoverblik:

<https://mitbetalingsoverblik.kmd.dk/home/mitBetalingsoverblik?sclient=851>

Du kan ikke betale direkte hos kommunen.

### Bemærk:

Ejendomsbidrag hæfter med fortrinsret på ejendommen, og er der flere ejere af ejendommen, fremsendes der kun indbetalingskort til én af ejerne.

Øvrige ejere får en kopi af indbetalingskort og kopi af ejendomsbidragsbilletten.

Ved for sen betaling sendes rykkerskrivelser med et gebyr op til kr. 250,00. jfr. § 2 i lovebekendtgørelse nr. 56 af 23/01/2018.

**Betaling fra udlandet: SWIFT CODE: DABADKKK - IBAN NR.: DK2230003402182830**

**Med angivelse af: "Ejendommens adresse"**

### Restancer:

Alle restancer registreres til modregning i det offentlige modregningsregister. Registreringen har til formål at danne grundlag for modregning af udbetalinger fra staten. Bestemmelsen omkring det offentlige modregningsregister fremgår af lov om inddrivelse af gæld til det offentlige.

Efter endt rykkerprocedure vil skyldig Ejendomsbidrag og rykkergebyrer blive fremsendt til inddrivelsesmyndigheden, Gældsstyrelsen.

Kommunens opkrævningspolitik kan læses på [www.aalborg.dk](http://www.aalborg.dk)

Overblik over dine regninger til Aalborg Kommune kan ses på Mit Betalingsoverblik: <https://mitbetalingsoverblik.kmd.dk/home/mitBetalingsoverblik?sclient=851>

Spørgsmål vedrørende **rykkerbreve og restancer** skal ske til:

Aalborg Kommune, Finanskontoret, Opkrævning på telefon **9931 1830**.

## Vurderingsfortegnelsen

Søger du information om de nye ejendomsvurderinger for 2020, skal du gå til vurderingsportalen.dk.

Her på siden kan du finde oplysninger om de vurderinger, der ligger til grund for ejendomsbeskatningen, indtil vurderinger fra det nye ejendomsvurderingssystem er klar. Vær opmærksom på, at oplysningerne for 2020 er en kopi af vurderingen fra 2019.

Har du spørgsmål, er du velkommen til at ringe til os på 72 22 16 16

### Detaljerede vurderingsoplysninger for 2020

<b>Adresse:</b>	LUNEBORGVEJ 275 , 9382 TYLSTRUP		
<b>Vurderingsår:</b>	2019 <b>Kopi</b>		
<b>Kommune:</b>	AALBORG	<b>Ejendomsnr.:</b>	191658
<b>Vurderingskreds:</b>	AALBORG/NORDRE		
<b>Benyttelse:</b>	Beboelse	<b>Lejligheds antal:</b>	1
<b>Matrikel:</b>	150 B , VILDMOSEN AJS.	<b>Grundareal:</b>	1.354
<b>Ejendomsværdi:</b>	890.000	<b>Grundværdi:</b>	48.700

Vis "Grundværdispecifikationer"

Vis Værdier til brug for ejendomsværdiskatteloft

Vis tidligere vurdering

#### Grundværdispecifikationer:

Nr.	Prisbetegnelse	Areal/Enhed	Enhedsbeløb	Total
01	Kvadratmeterpris	800	60 kr.	48.000 kr.
02	Kvadratmeterpris	554	6 kr.	3.324 kr.
03	Nedslag regulering	0	2.600 kr.	-2.600 kr.
I alt:				48.700 kr.

#### Værdier til brug for ejendomsværdiskatteloft:

Ejendomsværdi 2001:	910.000 kr.	Ejendomsværdi 2002:	940.000 kr.
Ejendomsværdiskatteloftet beregnet på grundlag af 2002:			940.000 kr.



Ejerbolig / Vurdering / Foreløbige vurderinger ejendomssøgning / Luneborgvej 275

# Luneborgvej 275

9382 Tylstrup

## Foreløbig vurdering

Dette er den foreløbige vurdering, som boligskatten for 2024 beregnes ud fra. Når den endelige vurdering er klar, bliver boligskatteerne genberegnet og efterreguleret.

Din ejendomsvurdering består af 2 værdier. Ejendomsværdien bruger vi til at beregne din ejendomsværdiskat, og grundværdien bruger vi til at beregne din grundskyld. De 2 værdier skal ikke lægges sammen. Der er 2, fordi de bruges til at beregne de 2 forskellige boligskatte. Inden skatterne beregnes, trækker vi 20 % fra din vurdering.

Har du spørgsmål til din foreløbige vurdering, kan du læse [svarene på de oftest stillede spørgsmål](#). Du kan også ringe til os på 72 22 16 16.

*Databasen er senest opdateret den 27. november 2023.*

- ⓪ Hvad betyder din foreløbige vurdering for boligskatten i 2024?
- ⓪ Hvordan beregnes den foreløbige vurdering af en ejerbolig?
- ⓪ Kan du klage over den foreløbige vurdering af din ejerbolig?

Ejendommens id-oplysninger

Ejendomsværdi

Grundværdi

**670.000 kr. 175.000 kr.**

# Tingbogsattest



Udskrevet: 26.09.2024 10:55:29

---

**Ejendom:**

Adresse: Luneborgvej 275  
9382 Tylstrup

BFE-nummer: 3261993

Dato: 11.11.1111  
Landsejerlav: Vildmosen, Ajstrup  
Matrikelnummer: 0150b  
Areal: 1354 m2  
Heraf vej: 0 m2

---

## Adkomster

---

**Dokument:**

Dokumenttype: Skøde  
Dato/løbenummer: 03.10.2011-1002969424

---

**Adkomsthavere:**

Navn: Boet efter Martin David Els  
Cpr-nr.: 060973-\*\*\*\*  
Ejerandel: 1 / 1

---

**Købesum:**

Kontant købesum: 860.000 DKK

Købesummen omfatter beløb  
til arv/gave: 0 DKK

Købesummen omfatter  
overtagne restancer af skatter  
og afgifter eller af andre  
ydelse.: 0 DKK

Købesummen omfatter  
servitutter, tinglyst på det  
købte, der kan forlanges afløst  
af en pengeydelse: 0 DKK

Købesummen omfatter beløb  
til anlægsbidrag til vej mv., der  
er forfaldent til betaling på  
tidspunktet for ejerskiftet: 0 DKK

Købesum i alt: 860.000 DKK

-----  
Dato for overtagelse:

15.09.2011

-----  
Tillægstekst:

Bobestyrer  
Meddelelse om bobestyrer v/ Hanne Bruun Jacobsen

---

## Hæftelser

-----  
Dokument:

Dato/løbenummer: 04.10.2011-1002970109  
Prioritet: 4  
Dokumenttype: Realkreditpantebrev  
Hovedstol: 716.000 DKK  
Rentesats: 4 %  
Låntype: Obligationslån  
Særlige lånevilkår: Mulighed for afdragsfrihed

-----  
Kreditorer:

Navn: NYKREDIT REALKREDIT A/S  
Cvr-nr.: 12719280

-----  
Debitorer:

Navn: Boet efter Martin David Els  
Cpr-nr.: 060973-\*\*\*\*

-----  
Dokument:

Dato/løbenummer: 04.10.2011-1002970178  
Prioritet: 5  
Dokumenttype: Ejerpantebrev  
Hovedstol: 220.000 DKK  
Rentesats: 10 %

-----  
Kreditorer:

Navn: Boet efter Martin David Els  
Cpr-nr.: 060973-\*\*\*\*

-----  
Debitorer:

Navn: Boet efter Martin David Els  
Cpr-nr.: 060973-\*\*\*\*

**Fuldmagtsbestemmelser:**

Fuldmagtshaver:

Navn: NYKREDIT BANK A/S  
Kalvebod Brygge 1  
1560 København V  
Cvr-nr.: 10519608

**Anmærkninger:**

Dato/løbenummer: 04.10.2011-1002970109  
Prioritet: 4  
Dokumenttype: Realkreditpantebrev  
Hovedstol: 716.000 DKK  
Rentesats: 4 %  
Låntype: Obligationslån  
Særlige lånevilkår: Mulighed for afdragsfrihed  
Kreditor: NYKREDIT REALKREDIT A/S

**Underpant:**

Dato/løbenummer: 04.10.2011-1002970179  
Prioritet: 1  
Underpantbeløb: 220.000 DKK  
Underpanthavere: NYKREDIT BANK A/S  
10519608

---

## Servitutter

**Dokument:**

Dato/løbenummer: 12.03.1945-928501-76  
Prioritet: 1  
Dokumenttype: Servitut

**Tillægstekst:**

Tillægstekst  
Dok om smediens brug, forbud mod  
købmandshandel mv

**Dokument:**

Dato/løbenummer: 19.07.1962-928502-76  
Prioritet: 2  
Dokumenttype: Servitut

Akt nr: 76\_Z-N\_50

Færdsel:

Adgangsforhold

Andet:

Andet

Tillægstekst:

Tillægstekst  
Dok om adgangsbe­grænsning mv

Dokument:

Dato/løbenummer: 03.05.1990-928503-76

Prioritet: 3

Dokumenttype: Servitut

Akt nr: 76\_U-N\_410

Bebyggelse:

Byggelinie

Andet:

Andet

Tillægstekst:

Tillægstekst  
Dok om byggelinier mv

---

## Øvrige oplysninger

Ejendomsvurdering:

Ejendomsværdi: 890.000 DKK

Grundværdi: 48.700 DKK

Vurderingsdato: 01.10.2020

Kommunekode: 0851

Ejendomsnummer (BBR-nr.): 191658

Indskannet akt:

Akt nr: 76\_T-N\_542



# Sensit

Justitsministeriets Genpartpapir. Til Skøder, Skadesløsbreve, Kvitteringer til  
Udslettelse og andre Paategninger m. m. (vedr. fast Ejendom).

Mtr. Nr., Ejerlav, Sogn: 150 b Vildmosen,  
(i København Kvarter) Aistrup Sogn.  
eller (i de sønderjydske Lands-  
dele) Bd. og Bl. i Ting-  
bogen, Art. Nr., Ejerlav,  
Sogn.

Akt: Skab *M* Nr. 612  
(Udfyldes af Dommerkontoret)

Købers } Bopæl: Tylstrup.  
Kreditorsz }

Gade og Hus Nr.:  
(hvor saadant findes)

Anmelderens Navn og Bopæl (Kontor):

**FRITZ WIESE & BØRGE HØST**  
Landsretssagførere  
Nørresundby

Stempel: 11 Kr. 50 Øre.

. E n d e l i g t S k ø d e .

Underskrevne Gaardejer Niels Mortensen, Luneborg pr. Tyl-  
strup, sælger og endeligt skøder herved til  
Smedemester H. Christensen, Tylstrup,  
den mig tilhørende ubebuggede Parcel Matr. Nr. 150 b Vildmosen,  
Aistrup Sogn, af Hartkorn 0 Alb.

4.

Paa den solgte Parcel maa der aldrig nogensinde drives Køb-  
mandsvirksomhed eller konkurrerende Virksomhed iøvrigt til den paa  
Matr. Nr. 17 az Tylstrup By, Aistrup Sogn drevne Virksomhed og der  
maa ikke paa Parcellen opføres Benzintankanlæg.

8.

Det er et Vilkaar for Handelen, at Køberen paa den købte  
Parcel opfører en Smedeforretning med Beboelseshus efter Byggepla-  
ner og Tegninger, der for saavel Beboelseshus som Smedie ikke maa  
være ringere end den Smedievirksomhed Køberen for Tiden selv driver  
og beboer i Tylstrup.

Indenfor et Tidsrum af 25 Aar skal der drives Smedevirksom-  
hed paa Ejendommen fra den opførte Bygning saaledes, at Forret-

ningen skal drives af en dygtig og faglært Smed.

Smedien skal være opført og i Drift inden 1. April 1947 og Beboelseshuset skal være opført inden 1. Oktober 1947. Hvis Fristerne med Hensyn til Opførelse af Smedie og Beboelseshus oversiddes, er Sælgeren berettiget til at købe Parcellen tilbage for en Pris af 1.000 Kr. saaledes at Købereren betaler Omkostningerne herved.

I disse Henseender vil nærværende Skøde være at tinglyse som servitutstiftende.

Paataleberettiget er den til enhver Tid værende Ejer af "Luneborg".

.....  
.....

p. t. Nørresundby, den 27. Februar 1945.

Som Sælger: Niels Mortensen                      Som Køber: Holger Christensen

Til Vitterlighed om Underskrifternes Ægthed, Dateringens Rigtighed samt om, at Underskriverne er myndige, og endvidere til Vitterlighed om, at Køberen overfor os ved Forvisning af Legitimationskort har godtgjort at være dansk Statsborger:

Fritz Wiese,    E. R. Madsen,  
Landsretssagfører, Nørresundby.                      Kontorist, Nørresundby.

.....

Matrikuleret som anført.  
Ingen særskilt Ejendomsskyld.

Aalborg Amtstue, den 8. Marts 1945.

J.E. B. Andersen.  
Ass.

Begæres tillige tinglyst som servitutstiftende.

Nørresundby, den 12. Marts 1945-

For Vedkommende:  
Børge Høst.

Kjøbstad og Kjær-Hvetbo Herreder, den 12. MRS. 1945

*skrevet som Herredsk*  
Lyst som endeligt Skøde. Akt Nr. 612.

*af* Skod og Herredsk. 2 1/2 Lønns l.

Retsanmærkning: *8 pd. er skud. m. Skod og*  
*256.05 i 20 Lønns. fra 1/10.39.*

*[Signature]*

Genpartens Rigtighed bekræftes

Dommerkentoret i Nørresundby, den 20 MRS. 1945

*[Signature]*



Matr. nr., ejerlav, sogn: 25 m, Tylstrup by, Ajstrup sogn,  
(i København kvarter) strup by, Ajstrup sogn,  
dele) bd. og bl. i tingbogen, m. fl.  
art. nr., ejerlav, sogn.

Købers }  
Kreditors } bopæl:

Stempel- og gebyrfri,  
jfr. lov nr. 95 af 29  
marts 1957, § 36, stk. 3.

Anmelder:  
Aalborg amtsråd,  
Slottet, Aalborg.

Gade nr. XXX

19 JUL 1962  
Justitsministeriets genpartipapir. Til skodde skadesbreve, kvitteringer til udslettelse og ændring påtegninger m. m. (vedr. fast ejendom)

I henhold til lov nr. 95 af 29 marts 1957, § 35, har ministeriet for offentlige arbejder ved kundgørelse af 2 april 1962 fastsat regulerende foranstaltninger med hensyn til adgangen til Aalborg amts landevej nr. 20, Vildmosevejen.

Oplysninger om adgangsbegrænsningens omfang og fortegnelse over adgangsforholdene vil kunne fås på amtsvejvæsenets kontor i Aalborg (Hasserisvej 106).

Foranstående begæres tinglyst servitutstiftende for så vidt angår følgende ejendomme, som berøres af adgangsbegrænsningen:

Under Tylstrup by, Ajstrup sogn:

Matr. nr. 25 m, 25 t, 25 p, 13 c, 13 au, 13 bo, 13 at, 13 as, 13 ar, 13 ah, 13 k, 13 i, 13 h, 13 av, 20 c, 20 b, 20 k, 20 g, 19 l, 19 c, 19 z, 3 c, 18 f, 18 h, 18 aq, 18 ap, 17 p, 17 bb, 17 o, 17 as, 17 am, 15 d, 15 cl, 24 o, 20 q, 22 ve, 26 t, 23 a, 13 aø, 13 bø, 12 au, 12 as, 53 u, 53 v, 15 ce, 16 c, 16 bg, 3 g, 3 o, 3 e, 3 n, 19 h, 19 i, 19 k, 18 r, 18 al, 17 m, 17 be, 17 az, 17 m, 17 ay, 17 aæ, 17 av og 17 b (landevejens højre side).

Matr. nr. 31 d, 56 k, 56 b, 18 bm, 15 ø, 16 g, 4 d, 4 e, 4 d, 5 c, 16 l, 32 d, 31 c, 30 a, 29 e, 35 a, 28 c, 27 b, 36 c, 19 b, 3 vd, 3 aa, 3 ø, 3 æ, 3 z, 3 y, 3 x, 3 r, 18 f, 18 h, 18 ba, 18 s, 18 c, 17 am, 17 h, 17 v, 15 ad, 21 c, 20 i, 22 d, 26 f, 25 g, 23 i, 13 cc, 13 ao, 12 b, 12 ac, 53 t, 15 bu, 16 r, 16 e, 3 h, 4 c, 5 d, 32 c, 31 b, 30 c, 29 c, 28 d, 27 c, 10 a, 14 b, 18 al og 17 m (landevejens venstre side).

Under Vildmosen, Ajstrup sogn:

Matr. nr. 150 a, 150 c, 150 d, 150 a, 150 e, 153 a, 155 b,  
108 o, 106 9, 13 ve, 156 b, 157 a, 157 e, 157 c, 158 c, 159 f, 159 h,  
159 i, 159 k, 159 l, 159 o, 159 n, 178 p, 178 ac, 1 ar, 1 bq, 1 ax,  
1 au, 1 ak, 1 as, 1 ap, 1 aq, 1 ak og 1 at (landevejens højre side).

Matr. nr. 89, 1 d, 1 d, 91 ve, 150 b, 150 a, 153 a, 154 b,  
154 a, 155 b, 155 d, 156 a, 157 b, 158 b, 159 a, 159 g, 159 p, 159 c,  
159 m, 159 b, 160, 161 b, 178 b, 178 ve, 178 d og 178 ab (landevejens  
venstre side).

Under Vildmosen, Aaby sogn:

Matr. nr. 1 an, 1 ad, 1 am, 1 ah, 1 ai, "d" aflagt veja-  
real og 1 z (landevejens venstre side).

Ministeriet for offentlige arbejder og Aalborg amtsråd er  
hver for sig påtaleberettiget.

Aalborg amtsråd, den 18. juli 1962.

Carl Aage Larsen  
kst.

95/57

§ kr. 100 FØRT I DAG  
814 I 3 » » BOGEN FOR RETTEN  
814 II 3 » » I NØRRESUNDBY

3 kr. - øre dom 19 JULI 1962

Lyst.

Aflagt fra tingbogen f.o.v. ang. areal,  
beholdt som "d" aflagt veja-  
real areal ikke ses at have blad  
i tingbogen.

Carsten Jepsen

E.O.  
P.M.

Genpartens rigtighed bekræftes.

Dommeren i Nørresundby, d.

19. juli 1962.

Carsten Jepsen

NY

500, \_\_\_\_\_


Justitsministeriets genpartipapir

Matr. nr. 1-ad, 1-am, 1-an Vildmosen, Aaby  
Aabybro Kommune

Anmelder:

Matr. nr. 1-ar m.fl. Vildmosen, Ajstrup  
Matr. nr. 10-a, m.fl. Tylstrup By, Ajstrup  
Aalborg Kommune

NORDJYLLANDS AMT  
Amtsvejvæsenet  
Niels Bohrs Vej 30  
9220 Aalborg Øst  
Tlf. 98 15 62 22

  
J.nr. 9-04-2/520-1-88  
Aalborg Amt, Amtsskriver  
Aalborg

Stempelfri efter vejlovens § 67

Byggelinie efter vejlovens § 34

På vejbestyrelsens vegne har Nordjyllands amtsråd, udvalget for teknik og miljø, eksproprieret byggelinier efter vejloven (lovbekendtgørelse 368 af 6. august 1985 § 34 og § 43) ved landevej 520, Tylstrup-Pandrup,

venstre side, km 5,683 - 8,507  
højre side, km 5,781 - 8,559

Afstanden fra vejens kørebanemidte til byggelinien er 20 m. Hertil skal lægges et eventuelt tillæg efter vejlovens § 34, stk. 4, på 2 x højdeforskellen + 1m.

På arealet mellem byggelinien og vejen må der ikke foretages væsentlige forandringer af bebyggelse, opføres ny bebyggelse eller indrettes anlæg af blivende art.

Oplysninger om byggelinierne beliggenhed og retsvirkning fås hos vejbestyrelsen.

Tinglysning

Byggelinierne ønskes lyst endeligt som servitut på

Vildmosen, Aaby, Aabybro Kommune: Matr. nr. 1-ad, 1-am, 1-an

Vildmosen, Ajstrup, Aalborg Kommune: Matr. nr. 1-ar, 1-au, 1-ax, 1-bq, 108-o, 150-a, 150-b, 150-c, 150-e, 153-a, 154-a, 155-b, 155-d, 156-a, 156-b, 157-a, 157-b, 157-c, 157-e, 159-a, 159-b, 159-c, 159-g, 159-i, 159-k, 159-l, 159-n, 159-o, 160, 161-b, 178-b, 178-c, 178-d, 178-p, 178-ab, 178-ac

Tylstrup By, Ajstrup, Aalborg Kommune: Matr. nr. 10-a, 17-b, 17-m, 17-av, 17-ay, 17-az, 17-aæ, 17-bg, 17-bl, 18cc, 19-k, 31-b.

Efter vejlovens § 44 skal byggelinierne respekteres af ejere og indehavere af andre rettigheder over ejendommene uden hensyn til, hvornår retten er stiftet.

Påtaleberettiget er vejbestyrelsen.


Nordjyllands Amt, Amtsvejvæsenet

Aalborg, den. 02. 05. 90

Ole Tilm  
vejchef

/Arne Kjeldsen  
landinspektør

Lyst 03/05 1990  
Nr. 18596  
Retten i Aalborg

  
E. Olesen  
Genpartens rigtighed bekræftes.  
Retten i Aalborg



Advodan  
Mølleå 1, 1. tv.  
9000 Aalborg

Dato 29. august 2024  
Kunde Boet Eft. Martin David Els  
c/o v/ advokat Hanne  
Bruun Ja  
Kundenr 047089441  
Ejendomsnr. 3171935  
Beliggenhed Luneborgvej 275  
9382 Tylstrup  
Matr.nr. 0150 b  
Ejerlav Vildmosen, Ajstrup

## Auktionsopgørelse pr. 7. november 2024

Hermed fremsendes auktionsopgørelse for lån i ovenstående ejendom.

Nykredits tilgodehavende er følgende:

Lånenummer	Hovedstol i kr.	Restgæld i kr.	Obligations- restgæld i kr.	Skyldige beløb i kr.
317193501	716.000,00	636.188,29		89.610,26
I alt	716.000,00	636.188,29		89.610,26

Specifikation af lånet findes på efterfølgende side.

Når salgsopstilling er udarbejdet, skal kopi fremsendes til Nykredit.

Hvis auktionen bliver tilbagekaldt, skal dette meddeles til Nykredit.

Der beregnes yderligere morarenter på pt. 10,0000 % p.a. af det forfaldne beløb regnet fra forfaldsdagen, hvis det betales efter 7. november 2024. Hvis der er en ydelse, som forfalder til betaling i indeværende måned, og sidste rettidige indbetalingsdato overskrides, så beregnes der morarente fra den 11. i indeværende måned regnet fra forfaldsdagen til betaling finder sted.

Der henvises iøvrigt til "Tillæg til salgsopstilling", som er vedlagt denne auktionsopgørelse.

Med venlig hilsen  
Nykredit

**Auktionsopgørelse pr. 7. november 2024 på lånenr. 317193501****Specifikation af skyldige beløb pr. 7. november 2024**

Restgæld pr. 1. oktober 2024.....	kr.	636.188,29
Rente (incl. bidrag og ErhvervsKroner) fra 1. oktober 2024 - 6. november 2024 .	kr.	2.910,39
Terminsydelse.....	kr.	83.070,82
Heraf pr. 11. juni 2023.....	kr.	13.866,72
Heraf pr. 11. september 2023 .....	kr.	13.858,20
Heraf pr. 11. december 2023 .....	kr.	13.849,60
Heraf pr. 11. marts 2024.....	kr.	13.840,91
Heraf pr. 11. juni 2024.....	kr.	13.832,13
Heraf pr. 11. september 2024 .....	kr.	13.823,26
Morarente pr. 7. november 2024 .....	kr.	6.539,44
I alt.....	kr.	728.708,94

**Efter auktionen skal følgende betales:**

Terminsydelse.....	kr.	83.070,82
Morarenter pr. 7. november 2024 .....	kr.	6.539,44
I alt.....	kr.	89.610,26

**Specifikation af lånet**

Låntype: Obligationslån

Hovedstol.....	kr.	716.000,00
Restgæld pr. 1. oktober 2024.....	kr.	636.188,29

Lånet er udbetalt den 14. september 2011 og udløber den 30. september 2041.

**Specifikation af obligationer**

Forening	Serie	Afdeling	Procent	Årgang	Fondskode
Nykredit	01	Edd	4,00	2044	0977993

**Specifikation af terminsydelsen**

Ydelsen betales kvartalsvist og forfalder 11. marts, 11. juni, 11. september og 11. december.

Ydelse for perioden 1. oktober 2024 til 31. december 2024:

Ydelse (excl. bidrag) 1,8072 % af hovedstol.....	kr.	12.939,55
Heraf rente 1,0000 % af restgæld .....	kr.	6.361,88
- afdrag .....	kr.	6.577,67
Bidrag 0,1375 % af restgæld .....	kr.	874,76
I alt.....	kr.	13.814,31

**Tillæg til salgsopstillingen vedrørende lån i Nykredit**

Nykredits lån forfalder ved ejerskifte. En auktionskøber kan ikke umiddelbart påregne gældsovertagelse af lånene.

Auktionskøber opfordres til at rette henvendelse til Nykredit inden tvangsauktionen med henblik på at opnå forhåndstilsagn om lån-/gældsovertagelse.

**Hvis auktionskøber er et selskab**

Er auktionskøber et selskab, vil der være krav om supplerende personlig hæftelse.

**Indfrielse af lånene**

Hvis Nykredit ikke bevilger gældsovertagelse, vil lånene blive krævet indfriet efter tvangsauktionen.

Indfrielse skal ske i overensstemmelse med de vilkår og opsigelsesbestemmelser, der gælder for de enkelte låntyper. For kontantlån, tilpasningslån og indekslån skal eventuel indfrielse foretages på baggrund af obligationsrestgælden. Der kan være særlige indfrielsesvilkår for lånene, herunder en særlig indfrielseskurs.

Frem til indfrielsen skal auktionskøber betale ydelse på lånene i overensstemmelse med lånenes vilkår.

**Betaling af eventuelle morarenter**

Uanset tvangsauktionsvilkårenes punkt 6 A.a. skal auktionskøber betale morarenter, der måtte påløbe ved at restancer mv. betales senere end datoen for første auktion.

**Ret til ændring af bidragssatser**

Nykredit forbeholder sig ret til at foretage ændring af bidragssatser på de lån, som overtages af en auktionskøber.

**Udstedelse af auktionsskøde**

Nykredit forbeholder sig ret til ikke at ville udstede samtykkeerklæring til udstedelse af auktionsskøde, før restancer er betalt, og Nykredits lån enten er indfriet, eller gældsovertagelse er bevilget.

**Lån i fremmed valuta**

Ved lån i fremmed valuta omregnes Nykredits fordring til danske kroner til dagskurs. Omregningen af lån i fremmed valuta til danske kroner er kun vejledende. En auktionskøber overtager forpligtelse til indfrielse eller afvikling i den fremmede valuta.

**Bekæmpelse af Hvidvask og terrofinansiering**

Auktionskøber skal i henhold til Lovgivning omkring Hvidvask og Terrorfinansiering legitimere sig overfor Nykredit.

Privatpersoner skal udlevere farvekopi af sundhedskort og billedlegitimation.

Selskaber skal udlevere tegningsudskrift fra Erhvervs- og Selskabsstyrelsen som er mindre end 3 måneder gammel, kopi af selskabets ejerbog samt legitimation for selskabets reelle ejere og tegningsberettigede personer.

Legitimation skal være tydelig og let læselig.

Udstedelse af samtykkeerklæring er blandt andet betinget af, at gyldig legitimation er udleveret til og godkendt af Nykredit eller dennes repræsentant.

**Tina Ravnkilde**

---

**Fra:** Charlotte Hjerimitslev <chj@nykredit.dk>  
**Sendt:** 19. september 2024 10:00  
**Til:** Tina Ravnkilde  
**Cc:** Lotte Vestergaard - HjulmandKaptain  
**Emne:** VS: 96720 - Boet efter Martin David Els - Tvangsauktion over Luneborgvej 275, 9382 Tylstrup

Hej Tina

I ovenstående ejendom har Nykredit Bank A/S sikkerhed i henhold til underpantsat ejerpantebrev stort kr. 220.000.

I forbindelse med den forestående tvangsauktion den 07.11.2024 skal vi hermed opgøre vort tilgodehavende under ejerpantebrevet. Inkl. renter og provision udgør vort tilgodehavende pr. auktionsdagen kr. 48.955,26. Beløbet bedes medtaget i kolonne 1 og 4.

Udover ovennævnte beløb forbeholder vi os ret til dækning af yderligere rente og provision i perioden fra og med i dag til og med tvangsauktionsdagen, såfremt der er dækning herfor, idet renten for det underliggende gældsforhold er variabel, og rentesatsen derfor kan ændre sig i perioden op til tvangsauktionsdagen

Venlig hilsen  
Charlotte Hjerimitslev

---

**Charlotte Hjerimitslev**  
Seniorspecialist  
Særlige Engagementer Privat  
Direkte: 44 55 25 24

**Nykredit Privat**  
Skagensgade 3  
2630 Taastrup  
Tlf.: 70 10 90 00

**Fra:** Tina Ravnkilde <tira@advodan.dk>  
**Sendt:** 16. september 2024 15:49  
**Til:** inkassoprivat <inkassoprivat@nykredit.dk>  
**Cc:** lve@70151000.dk  
**Emne:** SV: 96720 - Boet efter Martin David Els - Tvangsauktion over Luneborgvej 275, 9382 Tylstrup

Tak for opgørelsen.

Der er også tinglyst et ejerpantebrev opr. kr. 220.000 til Nykredit Bank A/S – er der en opgørelse på vej på dette ejerpantebrev også?

Tak og fortsat god dag.

Venlig hilsen

**Tina Ravnkilde**

## Tina Ravnkilde

---

**Fra:** opkfinans@aalborg.dk  
**Sendt:** 6. september 2024 15:50  
**Til:** Tina Ravnkilde  
**Emne:** SV: 96720 - Boet efter Martin David Els - Tvangsauktion over Luneborgvej 275, 9382 Tylstrup  
**Vedhæftede filer:** Ejendomsbidragsbillet 2024 vedr. Luneborgvej 275, boet efter Martin David Els.pdf; Signaturbevis.txt

Hej Tina.

Til brug for udfærdigelse af salgsopstilling i forbindelse med tvangsauktion d. 07.11.2024 kan oplyses:

*Vedr. forfalden gæld på ejendomsskat før 31.12.2023 og rottebekæmpelse/digelag er restancen pr. d.d. kr. 0,00. Rottebekæmpelse for 2024 pr. 01.02.2024 er betalt.*

*I forhold til den lovpligtige indefrosset grundskyld i kommunen er der på nuværende tidspunkt ingen indefrysning på ejendommen.*

*Hvis der kommer ny vurdering før tvangsauktionen, vil denne blive sendt til nuværende ejer. Ejendomsskattebilletter og opkrævninger vil blive sendt til nuværende ejer.*

Hvis der kommer regulering, vil det ske til aktuel ejer, jævnfør vejledende udtalelse fra vurderingsstyrelsen af 25. april 2022

Ejendomsbidragsbillet 2024 er vedhæftet.


Venlig hilsen

**Opkrævningen**  
**Lise Hammerholt**

Finanskontoret  
Økonomi og Erhverv  
Boulevarden 13  
9000 Aalborg  
Tlf. 9931 1833

[www.aalborg.dk](http://www.aalborg.dk)  
[facebook.com/aalborgkommune](https://facebook.com/aalborgkommune)  
[www.linkedin.com/company/aalborg-kommune/](https://www.linkedin.com/company/aalborg-kommune/)

Mit Betalingsoverblik



Kommunen må efter reglerne i databeskyttelseslovgivningen kun kommunikere om fortrolige og følsomme oplysninger via sikker kommunikation. Hvis du giver os personoplysninger, bliver de registreret. Læs om dine rettigheder og hvordan vi behandler personoplysninger på [www.aalborg.dk/gdpr](http://www.aalborg.dk/gdpr)

**Fra:** Tina Ravnkilde <tira@advodan.dk>

**Sendt:** 27. august 2024 11:32

**Til:** Opkrævning - fællespostkasse <opkfinans@aalborg.dk>

**Emne:** 96720 - Boet efter Martin David Els - Tvangsauktion over Luneborgvej 275, 9382 Tylstrup

**Tina Ravnkilde**

---

**Fra:** Mona Pindstrup <mona.pindstrup@aalborgforsyning.dk>  
**Sendt:** 28. august 2024 10:19  
**Til:** Tina Ravnkilde  
**Emne:** 96720 - Tvangsauktion over Luneborgvej 275, 9382 Tylstrup, kundenr. 364068  
**Vedhæftede filer:** 798053.pdf

Hej Tina.

Tak for din mail.

Hermed sender jeg vores foreløbige anmeldelse i forbindelse med ovennævnte tvangsauktion.

Med venlig hilsen

**Mona Pindstrup**  
Inddrivelsesspecialist, Team Afregning og Inddrivelse

Tlf.: 9931 9352  
Mobil: +45 2519 9445

---

Norbis Park 100  
9310 Vodskov

---

*Aalborg Forsyning må efter reglerne i databeskyttelseslovgivningen kun kommunikere om fortrolige og følsomme oplysninger via sikker kommunikation. Hvis du giver os personoplysninger, bliver de registreret. Læs om dine rettigheder, og hvordan vi behandler personoplysninger på vores [hjemmeside](#)*



Aalborg Forsyning  
Norbis Park 100, 9310 Vodskov

---

Advodan Aalborg  
Att. Tina Ravnkilde  
Mølleå 1  
9000 Aalborg

Dato: 28-08-2024  
Kundenr.: 364068  
Kontraktnr.: 1680583  
Tlf.nr. 9931 9352 / 2519 9445

## Tvangsauktion på ejendommen Luneborgvej 275, 9382 Tylstrup.

Der er pr. 07.11.2024 begæret tvangsauktion under retten i Aalborg.

Derfor bedes der taget forbehold for eventuel restance på 3.000,00 kr. til dækning af skønnede udgifter vedrørende skorstensfejning og renovation, der hæfter med fortrinsret i ejendommen.

### Aflæsning af din måler

Husk at aflæse vandmåleren efter auktionsdagen, så vores kundeservice kan lave flytteopgørelse. For at oplyse os måler aflæsninger, kan formularen benyttes på vores hjemmeside [www.aalborgforsyning.dk](http://www.aalborgforsyning.dk).

### Har du spørgsmål?

Skulle du have spørgsmål, er du **altid** velkommen til at kontakte os – enten på telefon 9982 8299 eller på chatten, som du finder på vores hjemmeside.

Venlig hilsen

Mona Pindstrup

Aalborg Forsyning





# KØBERVEJLEDNING - TVANGSAUKTION OVER FAST EJENDOM

## 1. Salgsopstilling.

Salgsopstillingen er auktionens vigtigste dokument. Den skal indeholde oplysning om salgsvilkårene og andre væsentlige forhold.

Salgsvilkårene er justitsministeriets auktionsvilkår, der findes i salgsopstillingen. Eventuelle fravigelser meddeles på auktionsmødet.

Salgsopstillingen udfærdiges af den, der har anmodet om auktionen (rekvirenten) eller dennes advokat.

Salgsopstillingen kan ses på eller downloades fra internettet, hvor der annonceres og informeres om tvangsauktioner. Retterne tilbyder gratis wifi.

## 2. Købesummen

Den samlede købesum består af budsummen med tillæg af størstebeløbet. Størstebeløbet er det beløb, der skal betales ud over budsummen, og består af fortrinsberettigede krav og sagsomkostninger. Størstebeløbet oplyses under auktionen. Beløbet er anslået i salgsopstillingen.

Derudover skal en køber betale en auktionsafgift på 1.500 kr. Hertil kommer udgifter til tinglysning.

## 3. Budgivningen

Alle kan byde på en tvangsauktion.

Når man byder, skal man oplyse, hvem man byder for.

Byder man for andre, skal man medbringe skriftlig original fuldmagt.

Byder man for et selskab eller lignende, skal man medbringe en aktuel tegningsudskrift.

Det er ikke muligt at byde skriftligt eller via elektroniske medier.

Fogedretten kan kræve, at man straks sandsynliggør, at man kan opfylde sit bud. Bud på auktion er bindende.

Bud på 1. auktion er bindende i 6 uger, hvis der skal holdes ny auktion.

## 4. Sikkerhed

Højstbydende skal stille sikkerhed for auktionsvilkårenes opfyldelse.

Sikkerheden udgør:

- dækkede restancer (salgsopstillingen kolonne 3)
- ¼ af de dækkede hæftelser, der kan kræves udbetalt (salgsopstillingens kolonne 4) og
- størstebeløbet

I salgsoptstillingen findes en foreløbig beregning. Det nøjagtige beløb afhænger af budets størrelse og kan derfor først beregnes efter budgivningen.

Sikkerheden kan kræves stillet straks, når budgivningen er sluttet. Man kan ikke indrette sig på, at man kan få mulighed for at gå i banken, kontakte sin advokat eller lignende.

På auktionsmødet vil fogedretten normalt tillade, at højestbydende får en frist på op til 7 dage til at stille sikkerheden, hvis man straks stiller sikkerhed for omkostningerne til et nyt auktionsmøde ("den lille sikkerhed"). Beløbet udgør normalt op til 10.000 kr. og fastsættes af fogedretten under auktionsmødet.

Sikkerhed kan stilles ved:

- kontanter
- bankgaranti (ikke tidsbegrænset eller betinget)
- advokatindeståelse (kun hvis rettighedshaverne accepterer dette)
- "Den lille sikkerhed" kan stilles ved MobilePay. Overførslen skal i så fald "swipes" over for fogeden med angivelse af AS-nummeret i emnefeltet.

Sikkerhed kan ikke stilles ved Dankort/hævekort, lånebevis, dokumentation for nødvendige midler på bankkonto, udenlandsk valuta o.lign.

Vær opmærksom på, at sikkerheden ikke kan bruges til at betale med. Stilles sikkerheden kontant, skal man bruge "dobbelt" likviditet.

Sikkerheden frigives først, når det er dokumenteret, at auktionsvilkårene er opfyldt.

## 5. Ny auktion

Ejeren og udækkede rettighedshavere kan anmode om ny auktion.

Den, der anmoder om ny auktion, skal stille sikkerhed for omkostningerne herved. Beløbet udgør normalt op til 10.000 kr.

Udækkede rettighedshavere og ejeren kan indgå en hammerslagsaftale. En hammerslagsaftale er en aftale om, at den ny auktion kan tilbagekaldes af den, som har anmodet om ny auktion.

Konsekvensen er, at ejendommen sælges til højestbydende på 1. auktion, og at ny auktion ikke afholdes.

## 6. Råderet over ejendommen

En køber får først rådighed over ejendommen, når fogedretten har modtaget hele sikkerhedsstillelsen for auktionsvilkårenes opfyldelse.

Skal der holdes ny auktion, får køberen først rådighed over ejendommen, når den ny auktion har været afholdt.

En køber skal forrente den dækkede gæld fra tidspunktet for første auktion.

## 7. Auktionsskøde

Via [www.tinglysning.dk](http://www.tinglysning.dk) kan køber selv oprette et auktionsskøde, når auktionsafgiften og eventuel moms er betalt. Køber skal vedhæfte en udskrift af auktionsbogen og samtykkeerklæringer fra samtlige, dækkede rettighedshavere i kolonneopstillingen og alle de rettighedshavere, der har beløb til gode ud over auktionsbuddet - det, der kaldes størstebeløbet. Ingen af dokumenterne må indeholde oplysninger om personnumre.

Køber skal orientere fogedretten, når et digitalt skøde er klar til underskrift og i den forbindelse oplyse under hvilket navn, dokumentet kan søges frem.

Hvis ejendommen skal videresælges, sparer man tinglysningsafgift ved at oprette et transportskøde, hvorved retten til at få udstedt auktionsskøde overdrages. Transportskødet skal også vedhæftes sammen med de andre dokumenter.

Køber skal selv sørge for at få tinglyst auktionsskødet og at anmode Tinglysningsretten om at slette helt eller delvist udækkede hæftelser.

Du kan læse mere om digitale auktionsskøder [her](#)

Køber skal endvidere betale en tinglysningsafgift. Se tinglysningsafgiftsloven og SKAT.dk - tinglysningsafgiftsvejledningen.

# Tvangsauktionsvilkår og salgsopstilling

(købsnøgle)

til brug for tvangsauktion over fast ejendom

# Vejledning i brug af salgsopstilling

## Prioritetsopgørelsen

### 1. Kolonne

*Fordring opgjort pr. auktionsdato.*

Indeholder en opgørelse af den pågældende fordringshavers tilgodehavende pr. auktionens dag med renter samt evt. påløbne omkostninger i forbindelse med inkasso, udlæg m.v., jfr. vilkårenes pkt. 6A. Hvis beløbet er ansat skønsmæssigt, fremgå af bemærkningerne til hæftelsen.

Kolonne 1 er enten lig summen af kolonnerne 2 og 3 eller lig summen af kolonne 4.

### 2. Kolonne

*Restgæld på hæftelser, der kan forventes overtaget med tillæg af uforfaldne renter.*

Indeholder restgæld, der kan overtages af auktionsskøberen, såfremt denne ikke er pantfører eller på anden måde berettiget, idet disse rettighedshavere kan have en særlig retsstilling, f.eks. i henhold til tvangsauktionsklausul. Realkreditlån kan principielt kræves indfriet, men køber vil normalt få tilladelse til at overtage disse lån. Disse lån skal derfor medtages i denne kolonne.

### 3. Kolonne

*Restancer og evt. ejerskifteafdrag på hæftelser, der kan forventes overtaget.*

Indeholder beløb, der skal betales inden 4 uger efter auktionens slutning, jfr. vilkårenes pkt. 6A. Betaling af ejerskifteafdrag i anledning af auktionssalg skal ske inden 4 uger efter auktionen. Er betalingsfristen i pantebrevet længere, anvendes denne frist. Tilsvarende regler anvendes ved betaling af restancer eller andre ydelser i henhold til tvangsauktionsklausuler, der kan påberåbes.

### 4. Kolonne

*Hæftelser, der kræves indfriet.*

Indeholder beløb, der skal betales inden 6 måneder efter auktionens slutning.

### Bemærk:

På auktionen foretages en endelig opgørelse af kravene. Såfremt der på auktion fremkommer andre oplysninger end de i salgsopstillingen anførte, skal opstillingen ændres i overensstemmelse med de nye oplysninger.

Auktionsskøberen skal efter erhvervelse af ejendommen på endelig auktion uden hensyn til de i auktionsvilkårene anførte frister betale fremtidige terminsydelser på hæftelser, der overtages i overensstemmelse med de for disse hæftelser gældende vilkår.

*Afgifter m.v. til det offentlige, jfr. vilkårenes pkt. 6C:*

Auktionsafgiften udgør kr. 1.500,-. Afgiften forfalder ved auktionens slutning.

Udstedelsen af auktionsskødet er afgiftsfri.

Ved indlevering til tinglysning betales en registreringsafgift, som udgør 0,6% + kr. 1.750. Afgiften forhøjes til nærmeste 100 kr.

Disse afgifter m.v. er ikke medtaget i størstebeløbet, der skal erlægges udover auktionens bud i henhold til salgsopstillingen.

## Bekendtgørelse 1978-12-15 nr. 652 om tvangsauktionsvilkår

(fast ejendom),

som ændret ved bkg 1982-03-31 nr. 121, bkg 1989-12-18 nr. 866, bkg 1990-12-21 nr. 896, bkg 2003-06-17 nr. 519, bkg 2016-02-26 nr. 185 og bkg 2020-03-26 nr. 316

I medfør af § 570, stk. 1, i lov om rettens pleje, jf. lovbekendtgørelse nr. 938 af 10. september 2019, fastsættes:

§ 1. Tvangsauktion over fast ejendom skal afholdes på justitsministeriets tvangsauktionsvilkår, jf. bilaget til bekendtgørelsen.

§ 2. Bekendtgørelsen træder i kraft den 1. januar 1979 og får virkning for tvangsauktioner, der afholdes i henhold til anmodninger indgivet til fogedretten efter den 1. januar 1979.

### BILAG

#### Tvangsauktionsvilkår (fast ejendom)

##### 1. Auktionen omfatter

a. Auktionen omfatter ejendommen med eventuelle bygninger og - hvis fogedretten ikke tilkendegiver andet - driftsinventar og driftsmateriel, derunder maskiner og tekniske anlæg af enhver art, der hører til ejendommen, og ved landbrugsejendomme tillige ejendommens besætning, gødning, afgrøder mv.

Ejendommen mv. sælges, som den er ved auktionen med de rettigheder og forpligtelser, hvormed den tilhører den nuværende ejer.

b. Hvis ejendommen eller en del af denne er udlejet, kan køber efter ejendommens overtagelse kræve den leje, der ikke er betalt på auktionstidspunktet.

Køberen kan ikke gøre krav på forudbetalt leje, der er omfattet af tinglysningslovens § 3, stk. 2.

##### 2. Salgsopstilling

Ejendommen og det tilbehør, der følger med, beskrives i en særlig salgsopstilling. Salgsopstillingen indeholder oplysning om ejendommens hæftelser og byrder og oplyser endvidere om andre forhold vedrørende ejendommen og auktionen, som må antages at være af væsentlig betydning for køber, herunder ejendommens og eventuelt medfølgende løsøres momsmæssige behandling.

Salgsopstillingen udleveres på fogedrettens kontor.

##### 3. Servitutter mv.

Fogedretten angiver under auktionen, i hvilket omfang de bydende ud over auktionsbudet skal overtage eller opfylde servitutter, brugsrettigheder, aftægts-, livrente- eller lignende forpligtelser.

##### 4. Auktionsbudet mv.

Enhver kan byde på auktionen, men fogedretten kan forlange, at en bydende straks sandsynliggør, at han kan opfylde sit bud.

Er der tale om et momspligtigt salg, skal det endelige bud, som antages, tillægges moms

Minimum for overbudene fastsættes af fogedretten.

Ejendommen sælges til den højstbydende, hvis dennes bud antages (se pkt. 7), medmindre det beslutes, at en ny auktion skal afholdes.

Enhver, der har afgivet bud på første auktion, er bundet af sit bud, indtil auktionen er sluttet. Meddeles der i henhold til pkt. 7 udsættelse med henblik på tilvejebringelse af sikkerhed, gælder bundetheden, indtil sikkerheden er stillet. Skal der afholdes ny auktion i henhold til retsplejelovens § 576, er samtlige bydende på første auktion bundet indtil slutningen af den nye auktion, dog højst i 6 uger efter første auktion. På den nye auktion er kun det bud bindende, der får hammerslag.

##### 5. Ejendommens overtagelse

Køberen overtager straks ejendommen. Har køberen fået udsættelse til at stille sikkerhed for opfyldelse af auktionsvilkårene, overtages ejendommen dog først, når sikkerheden er stillet.

Køberen sørger selv for - om nødvendigt ad retslig vej - at blive indsat i besiddelsen af det solgte.

Fra det tidspunkt, køberen skal overtage ejendommen, henligger den for hans regning og risiko i enhver henseende.

##### 6. Køberens forpligtelser

###### A. Opfyldelse af auktionsbudet

Auktionsbudet anvendes, så langt det rækker, til dækning af hæftelserne i prioritetsordenen. Hæftelsernes nøjagtige størrelse oplyses under auktionen.

Auktionsbudet opfyldes således:

a. Køberen *overtager* de hæftelser, der ikke kan kræves udbetalt. Overtagelsen er dog betinget af, at restancer og eventuelle særlige afdrag betales inden 4 uger efter auktionens slutning.

b. Køberen *betaler* de hæftelser, der kan kræves udbetalt.

Beløb, der skal betales efter pkt. b, betales inden 6 måneder efter auktionens slutning.

Eventuel kursgevinst ved indfrielse af lånene tilfalder køberen, ligesom han bærer eventuelt kurstab samt tab ved, at kontantlån med særlige indfrielsesvilkår må indfries med et større beløb end lånets kontante pålydende.

Andele i reserve- og administrationsfonde tilfalder køberen, når der bliver fuld dækning til de pågældende lån.

Pantegælden forrentes fra datoen for den første auktion med den rente, der tilkommer hver enkelt panthaver. Er der tale om en indekspanteret, beregnes renten på grundlag af restgælden som reguleret ved sidste ordinære indeksregulering.

Overstiger auktionsbuddet, hvad der kræves til dækning af panthaverne, tilfalder det overskydende beløb den hidtidige ejer af ejendommen. Er ejendommen omfattet af § 83 a, stk. 1, i lov om friplejeboliger, tilfalder den del af auktionsbuddet, der overstiger, hvad der kræves til dækning af panthaverne med tillæg af friplejeboligleverandørens eget kapitalindskud, Landsbyggefonden. Køberen betaler et eventuelt overskydende beløb til Landsbyggefonden. Overskydende beløb forrentes med en årlig

rente, der svarer til den fastsatte referencesats med et tillæg på 7 pct. Som referencesats anses den officielle udlånsrente, som Nationalbanken har fastsat henholdsvis pr. den 1. januar og den 1. juli det pågældende år.

### B. Beløb, der skal betales ud over auktionsbudet

Under auktionen oplyses arten og størrelsen af de omkostninger, som køberen skal betale ud over auktionsbudet. Det samme gælder skatter, afgifter, byrder, hæftelser og andre pligter, som køberen skal betale eller overtage ud over auktionsbudet.

På auktionen oplyses et størsteløb for, hvad der skal *betales*, og hvilke krav og pligter, der kan *overtages*.

Af krav, der typisk skal udredes eller overtages ud over auktionsbudet, kan særligt nævnes:

- Auktionsrekvirentens udlægsomkostninger og omkostninger ved gennemførelse af auktionen, herunder salær til advokat samt honorar til en af fogedretten antaget sagkyndig.
- Salær og rejseomkostninger til repræsentanter for de andre i ejendommen berettigede.

Vedrørende a og b er det en betingelse, at de pågældende rettighedshavere får andel i auktionsbudet. Ved delvis dækning nedsættes salærkravet forholdsmæssigt.

Er auktionen rekvireret af et konkursbo eller et dødsbo, hvori gælden ikke er vedgået, betales dog altid fuldt rekvirent-salær.

- Ejendomsskatterestancer.
- Brandforsikringsbidrag.
- Gade-, vej- og fortovsbidrag.
- Ophævet.
- Ophævet.
- Brugspanthavers underskud efter afholdelse af nødvendige udgifter ved bestyrelse, drift og vedligeholdelse mv. af ejendommen. Overskud afskrives i brugspanthaverens fordring og derefter i den i øvrigt bedst berettigedes fordring.
- Nødvendige udgifter til ejendommens bestyrelse, drift og vedligeholdelse mv., som er afholdt af auktionsrekvirenten, selv om ejendommen ikke har været taget til brugeligt pant.
- Krav, der i henhold til lejelovgivningen, brandsikringslovgivningen og bygningslovgivningen er gældende mod enhver uden tinglysning.

Beløb, der skal betales ud over auktionsbudet, udredes inden 4 uger efter auktionens slutning til rette vedkommende.

### C. Afgifter mv. til det offentlige i anledning af auktionen

- Fogedrettens udgifter.
- Auktionsafgift.
- Moms af budsummen og størsteløbet, hvis der er tale om et helt eller delvist momspligtigt salg.

De under a, b og c nævnte udgifter mv. betales ved auktionens slutning.

### 7. Køberens sikkerhedsstillelse

Efter hammerslaget skal køberen straks over for fogedretten stille sikkerhed for opfyldelse af auktionsvilkårene.

Sikkerheden kan stilles ved deponering af penge eller børsnoterede værdipapirer, ved bankgaranti eller på anden måde, som godkendes af fogedretten.

Sikkerhedens størrelse skal svare til:

- Restancer mv., jf. pkt 6.A litra a,
- ¼ af de hæftelser, der kan kræves udbetalt, jf. pkt 6.A litra b, og
- størsteløbet, der skal betales ud over auktionsbudet, jf. pkt 6.B.

Sikkerheden kan dog hverken være mindre end et års renteudgift af de overtagne prioriteter eller mindre end værdien af det tilbehør, der medfølger ejendommen, med tillæg af ½ års lejeindtægt, hvis ejendommen helt eller delvis er udlejet. Ved bortforpagtede landbrugsejendomme dog med tillæg af 1 års forpagtningsafgift.

Enhver, der opnår dækning ved auktionen, kan for sit vedkommende både før og efter denne give afkald på sikkerhedsstillelse. Gives der afkald fra nogle, men ikke fra alle, kan fogedretten fastsætte en mindre sikkerhedsstillelse end ovenfor nævnt. Sikkerheden kan dog ikke være mindre end 1 års renteudgift af de overtagne prioriteter.

Stilles den krævede sikkerhed ikke, ses der bort fra budet, og hammerslaget annulleres, hvorefter auktionen straks genoptages. Fogedretten kan dog i stedet udsætte auktionen og give højstbydende en frist på ikke over 7 dage til at stille sikkerheden, forudsat at der straks stilles sikkerhed for de omkostninger, der vil være forbundet med afholdelse af nyt auktionsmøde.

### 8. Køberens misligholdelse

Hvis køberen ikke opfylder auktionsvilkårene, kan enhver, der i anledning af auktionen kan rette krav mod køberen, kræve, at det solgte sættes til en ny og eneste auktion (*misligholdelsesauktion*) for købers risiko, således at køberen skal tilsvare, hvad der måtte bydes mindre på den ny auktion, uden at have krav på, hvad der måtte bydes mere.

I stedet for at kræve misligholdelsesauktion kan enhver, der ikke har givet afkald på sikkerhedsstillelse, kræve, at den af køberen stillede sikkerhed af fogedretten realiseres og fordeles blandt de berettigede i den rækkefølge, de har krav på at blive fyldestgjort. Bringer dette ikke køberens misligholdelse til ophør, kan der herefter kræves afholdt misligholdelsesauktion.

Begæres sikkerheden først realiseret efter afholdelse af misligholdelsesauktion, kan sikkerheden alene benyttes til dækning af det tab, der er opstået ved, at der er budt mindre på misligholdelsesauktionen.

### 9. Auktionsskøde

Når køberen godtgør, at auktionsvilkårene er opfyldt, kan han kræve, at fogeden udsteder auktionsskøde til ham. Køberen skal tage skøde på ejendommen inden 1 år efter auktionen.

Køberen betaler selv de omkostninger, der måtte være forbundet med udstedelse af skødet, dettes tinglysning, overtagelse af hæftelser samt slettelse af tingbogen af de rettigheder, der ikke opnåede dækning på auktionen.

### 10. Auktionsvilkårenes fravigelighed

Foranstående vilkår kan ikke fraviges til ugunst for køberen, medmindre auktionen angår en forretnings-, industri-, landbrugs- eller udlejningsejendom. Er ejendommen omfattet af § 83 a, stk. 1, i lov om friplejeboliger, kan vilkårene endvidere ikke fraviges til ugunst for Landsbygefonden.

### 11. Særlige vilkår: - - -