

## SALGSOPSTILLING

### TVANGSAUKTION OVER EJENDOMMEN

Allingvej 42,  
8600 Silkeborg

Fredag den 1. november 2024 kl. 10:30



**Fremvisning** af ejendommen vil alene ske efter forudgående tilmelding til sagsbehandler Marianne Dinesen på tlf.nr. 88 91 94 13, eller e-mail mdi@dahlaw.dk senest den 21. oktober 2024 inden kl. 12.00. Herefter modtager de tilmeldte direkte besked om tidspunkt for fremvisningen.

# INDHOLDSFORTEGNELSE

BILAG	SIDE
Salgsopstilling	1-3
Beregning af størstebeløb og sikkerhedsstillelse	4
Købervejledning - optrykt på <a href="http://www.domstol.dk">www.domstol.dk</a>	5-7
Vejledning i brug af salgsopstilling og Justitsministeriets tvangsauktionsvilkår	8-10
Beskrivelse af ejendommen	11
Billeder af ejendommen	12
Tingbogsoplysning	13-24
Servitut - tinglyst den 06.05.1924 - Dok. om vandværk m.v.	25-30
Vurderingsattest	31-32
BBR-meddelelse	33-43
Ejendomsbidragsbillet	44
Ejendomsdatarapport med bilag	55-114
Opgørelse restancer ejendomsskat	115-116
Opgørelse restance renovation	117
Opgørelse restance brandforsikring	118
Auktionsopgørelse Nykredit Realkredit A/S	119-121
Særlige vilkår for Nykredit Realkredit A/S lån	122-123



# Salgsopstilling

(købsnøgle)

til brug for

**tvangsauktion over fast ejendom**

Udarbejdet af

Advokatrådet og Dansk ejendomsmæglerforening

Lundborgvej 18, 8800 Viborg

TLF: 88 91 91 91

mail@dahlhllaw.dk - www.dahlhllaw.dk

J.NR. 190982-740-BIJ-MDI - AS 2-157/2024

**Ejendommens matr.nr.:** 2-au Allinggård Hgd., Svostrup

**beliggende:** Allingvej 42, 8600 Silkeborg

**tilhørende:** Lars Jensen og Bent Jensen

**boende:** Rekvirenten bekendt

**Auktionstidspunkt:** Fredag den 1. november 2024 kl. 10:30

**Auktionssted:** Retten i Viborg, retssal H, Klostermarken 10, 8800 Viborg

**Rekvirent, hæftelse nr.:** 1, Nykredit Realkredit A/S

**Ved advokat:** Advokat Birgitte Jørgensen, Lundborgvej 18, 8800 Viborg, tlf.nr. 88 91 91 91

## Ejendomsoplysninger

**Ejendomskategori:** Landbrugsejendom

**Ejendomsværdi pr.:** 1. oktober 2020, kr. 2.550.000,00  
**heraf grundværdi:** kr. 338.900,00

**Vurdering i h.t. Retsplejelovens § 562:** Ikke foretaget.

**Areal ifølge :** Tingbogen 68488 m<sup>2</sup> **heraf vej:** 1190 m<sup>2</sup>

**Forsikringsforhold:** Topdanmark Forsikring - Police nr. L 1313 770 016

**Ejendomsskatter og afgifter for året andrager og omfatter:** 2024 Grundskyld og ejendomsværdiskat - Ukendt - Ejendomsbidrag kr. 2.632,84

**Forslag til særlige vilkår ifølge auktionens vilkårenes pkt 10 og 11.** Nej. Tvangsauktionen udløser ikke moms af budsum og størstebeløb.

**Beskrivelse (herunder evt. bebygget areal, indretning m.v.):**

Se vedhæftede beskrivelse.

**Lejemål:** Ingen

**Byrder og servitutter (Evt. henvisning til vedh. tingbogsattest):** Se vedhæftede tingbogsattest. Evt. ikke tinglyste lokalplaner og byplanvedtægter kan findes på www.plansystem.dk.

<b>Prioritetsopgørelse</b> PANT- OG UDLÆGSHAVERE I rubrikkerne angives tinglyst beløb, lånetype, rentesats, nr./serie/afd., indestående til samt evt. yderligere bem. f.eks. tvangsauktionsklausul, ejerskiftefradrag m.v.	<b>1. Fordring</b> opgjort pr. auktionsdato	<b>2. Restgæld</b> på hæftelser, der kan forventes overtaget med tillæg af uforfaldne renter	<b>3. Restancer</b> og evt. ejerskifteafdrag på hæftelser, der kan forventes overtaget.	<b>4. Hæftelser</b> der kræves indfriet.
<b>Transport</b>				
<b>Hæftelse nr. 1:</b> Nykredit Realkredit A/S, opr. kr. 2.237.000,00, variabel rente, restgæld pr. 01.10.2024 kr. 1.587.773,07, obl. restgæld kr. 1.635.433,11, kvartårlig ydelse p.t. kr. 29.987,02 Tilpasningslån m. særlige indfrielsesvilkår	1.681.928,02	1.588.262,63	93.665,39	0,00
<b>i alt ved budsum kr.</b>	<b>1.681.928,02</b>	<b>1.588.262,63</b>	<b>93.665,39</b>	<b>0,00</b>
<b>Hæftelse nr. 2:</b> Udlæg, Nordea Finance Equipment, cvr.nr. 28483325, mail; collection@nodea.com, tinglyst for kr. 687.866,00, nu opgjort til Alene tinglyst i Lars Jensens andel - sideordnet med hæftelse 3, da der er tale om samme fordring	336.708,15	0,00	0,00	336.708,15
<b>i alt ved budsum kr.</b>	<b>2.018.636,17</b>	<b>1.588.262,63</b>	<b>93.665,39</b>	<b>336.708,15</b>
<b>Hæftelse nr. 3:</b> Udlæg, Nordea Finance Equipment, cvr.nr. 28483325, mail; collection@nordea, tinglyst for kr. 687.866,00 Alene tinglyst i Bent Jensens andel - sideordnet med hæftelse 2, da der er tale om samme fordring	336.708,15	0,00	0,00	336.708,15
<b>i alt ved budsum kr.</b>	<b>2.355.344,32</b>	<b>1.588.262,63</b>	<b>93.665,39</b>	<b>673.416,30</b>
<b>Hæftelse nr. 4:</b> Udlæg, Silkeborg Forsyning A/S, cvr.nr. 31935520, mail; kmi@silkeborgforsyning.dk, tinglyst for kr. 9.484,00, nu opgjort til	9.484,00	0,00	0,00	9.484,00
<b>i alt ved budsum kr.</b>	<b>2.364.828,32</b>	<b>1.588.262,63</b>	<b>93.665,39</b>	<b>682.900,30</b>
<b>Hæftelse nr. 5:</b> Udlæg, Valport-Midt ApS, cvr.nr. 39161737, tinglyst for kr. 16.787,00, alene tinglyst i Lars Jensens andel IKKE OPLYST, HVORFOR RESERVERES	16.787,00	0,00	0,00	16.787,00
<b>i alt ved budsum kr.</b>	<b>2.381.615,32</b>	<b>1.588.262,63</b>	<b>93.665,39</b>	<b>699.687,30</b>
<b>Hæftelse nr. 6:</b> Udlæg, Vorup Tømmerhandel og Byggecenter A/S, cvr.nr. 16993344, mail; ole.laursen@dk.dlapiper.com, tinglyst for kr. 11.926,00, nu opgjort til	13.689,97	0,00	0,00	13.689,97
<b>i alt ved budsum kr.</b>	<b>2.395.305,29</b>	<b>1.588.262,63</b>	<b>93.665,39</b>	<b>713.377,27</b>
<b>Hæftelse nr.:</b>				
<b>Transport</b>	<b>i alt ved budsum kr.</b>			

Afslutningsside PANT- OG UDLÆGSHAVERE I rubrikkerne angives tinglyst beløb, lånetype, rentesats, nr./serie/afd., indestående til samt evt. yderligere bem. f.eks. tvangsauktionsklausul, ejerskiftefradrag m.v.	1. Fordring opgjort pr. auktionsdagen	2. Restgæld på hæftelser, der kan forventes overtaget med tillæg af uforfaldne renter	3. Restancer og evt. ejerskifteafdrag på hæftelser, der kan forventes overtaget.	4. Hæftelser der kræves indfriet.
<b>Transport</b>	2.395.305,29	1.588.262,63	93.665,39	713.377,27
<b>Hæftelse nr. 7:</b> Udlæg, Bank Norwegian v/Lowell, mail; Bobehandling.dk@lowell.com, tinglyst for kr. 87.445,00, nu opgjort til Alene tinglyst i Lars Jensens andel	90.942,00	0,00	0,00	90.942,00
<b>i alt ved budsum</b>	<b>2.486.247,29</b>	<b>1.588.262,63</b>	<b>93.665,39</b>	<b>804.319,27</b>
<b>A. Total</b> kr.	<b>2.486.247,29</b>	<b>1.588.262,63</b>	<b>93.665,39</b>	<b>804.319,27</b>

**B. Størstebeløbet**, der skal betales/overtages  
udover auktionsbudet, jfr. vilkårenes pkt. 6B: 97.821,15

Heraf kontant at betale inden 4 uger: 97.821,15

Gæld, der kan overtages  
(størstebeløbet - kontantbeløbet):

om art og afvikling oplyses:

Det under B anførte størstebeløb fremkommer således:

a. rekvirentens udlægs- og auktionsomkostninger ( salærer og gebyrer m.v.)	kr.	62.416,75	4. andre offentlige bidrag, herunder renovation	kr.	18.333,87
b. rettighedshavernes mødesalærer m.v.	kr.	1.875,00	5. vandafgifter	kr.	0,00
De under a og b nævnte beløb er anslået ud fra det under sikkerhedsstillelsen anførte auk- tionsbud , jfr. nedenfor.			6. brandforsikringsbidrag	kr.	12.257,75
c. restancer vedrørende:			7. krav i h.t. leje- eller brandsikringslovgivningen	kr.	0,00
1. ejendomsskatter	kr.	2.937,78	8. andet, jfr. specifikation	kr.	0,00
2. vejbidrag m.v.	kr.	0,00			
3. kloakbidrag m.v.	kr.	0,00			

**C. Afgifter m.v.** til offentlige i anledningen i anledning af auktionen: Se den påtrykte tekst på omslagets inderside.

Ved et auktionsbud på kr. 2.550.000,00 (beregnet efter ejendomsværdi eller sagkyndig vurdering, jfr. retsplejelovens § 562)  
udgør sikkerhedsstillelsen, jfr. vilkårenes pkt. 7, kr. 393.000,00.

Denne salgsoptilling er udarbejdet den 3. oktober 2024 af advokat Birgitte Jørgensen

## OPGØRELSE

over rekvirentomkostninger ved tvangsauktion

### BEREGNINGSGRUNDLAG

Ejendomsværdi pr. 01.10.2021	kr.	2.550.000,00
+ 25 % heraf	kr.	637.500,00
<b>I alt</b>	<b>kr.</b>	<b>3.187.500,00</b>

### REKVIRENTOMKOSTNINGER

Skyldige gebyrer Nykredit	kr.	500,00	
Inkassosalær incl. moms	kr.	2.812,50	
Fogedgebyr	kr.	750,00	
Tilkendt mødesalær ved udlæg incl. moms	kr.	500,00	
Gebyr auktionsbegæring	kr.	1.500,00	
Ejendomsdatarapport	kr.	70,00	
Befordring besigtigelse inkl. moms	kr.	284,25	
Annonce-udgifter - anslået	kr.	6.000,00	
Rekvirentomkostninger, incl. moms	kr.	50.000,00	
<b>Kr.</b>	<b>kr.</b>	<b>62.416,75</b>	<b>kr. 62.416,75</b>

### SIKKERHEDSSTILLELSE

ved bud på kr. 2.550.000,00

Restancer	kr.	93.665,39
¼ hæftelser	kr.	201079,82
Størstebeløb	kr.	97.821,15
<b>I alt</b>	<b>kr.</b>	<b>392.566,36</b>
<b>Oprundet til</b>	<b>kr.</b>	<b>393.000,00</b>



# KØBERVEJLEDNING - TVANGSAUKTION OVER FAST EJENDOM

## 1. Salgsopstilling.

Salgsopstillingen er auktionens vigtigste dokument. Den skal indeholde oplysning om salgsvilkårene og andre væsentlige forhold.

Salgsvilkårene er justitsministeriets auktionsvilkår, der findes i salgsopstillingen. Eventuelle fravigelser meddeles på auktionsmødet.

Salgsopstillingen udfærdiges af den, der har anmodet om auktionen (rekvirenten) eller dennes advokat.

Salgsopstillingen kan ses på eller downloades fra internettet, hvor der annonceres og informeres om tvangsauktioner. Retterne tilbyder gratis wifi.

## 2. Købesummen

Den samlede købesum består af budsummen med tillæg af størstebeløbet. Størstebeløbet er det beløb, der skal betales ud over budsummen, og består af fortrinsberettigede krav og sagsomkostninger. Størstebeløbet oplyses under auktionen. Beløbet er anslået i salgsopstillingen.

Derudover skal en køber betale en auktionsafgift på 1.500 kr. Hertil kommer udgifter til tinglysning.

## 3. Budgivningen

Alle kan byde på en tvangsauktion.

Når man byder, skal man oplyse, hvem man byder for.

Byder man for andre, skal man medbringe skriftlig original fuldmagt.

Byder man for et selskab eller lignende, skal man medbringe en aktuel tegningsudskrift.

Det er ikke muligt at byde skriftligt eller via elektroniske medier.

Fogedretten kan kræve, at man straks sandsynliggør, at man kan opfylde sit bud. Bud på auktion er bindende.

Bud på 1. auktion er bindende i 6 uger, hvis der skal holdes ny auktion.

## 4. Sikkerhed

Højestbydende skal stille sikkerhed for auktionsvilkårenes opfyldelse.

Sikkerheden udgør:

- dækkede restancer (salgsopstillingen kolonne 3)
- ¼ af de dækkede hæftelser, der kan kræves udbetalt (salgsopstillingens kolonne 4) og
- størstebeløbet

I salgsopstillingen findes en foreløbig beregning. Det nøjagtige beløb afhænger af budets størrelse og kan derfor først beregnes efter budgivningen.

Sikkerheden kan kræves stillet straks, når budgivningen er sluttet. Man kan ikke indrette sig på, at man kan få mulighed for at gå i banken, kontakte sin advokat eller lignende.

På auktionsmødet vil fogedretten normalt tillade, at højstbydende får en frist på op til 7 dage til at stille sikkerheden, hvis man straks stiller sikkerhed for omkostningerne til et nyt auktionsmøde ("den lille sikkerhed"). Beløbet udgør normalt op til 10.000 kr. og fastsættes af fogedretten under auktionsmødet.

Sikkerhed kan stilles ved:

- kontanter
- bankgaranti (ikke tidsbegrænset eller betinget)
- advokatindeståelse (kun hvis rettighedshaverne accepterer dette)
- "Den lille sikkerhed" kan stilles ved MobilePay

Sikkerhed kan ikke stilles ved Dankort/hævekort, lånebevis, dokumentation for nødvendige midler på bankkonto, udenlandsk valuta o.lign.

Vær opmærksom på, at sikkerheden ikke kan bruges til at betale med. Stilles sikkerheden kontant, skal man bruge "dobbelt" likviditet.

Sikkerheden frigives først, når det er dokumenteret, at auktionsvilkårene er opfyldt.

## 5. Ny auktion

Ejeren og udækkede rettighedshavere kan anmode om ny auktion.

Den, der anmoder om ny auktion, skal stille sikkerhed for omkostningerne herved. Beløbet udgør normalt op til 10.000 kr.

Udækkede rettighedshavere og ejeren kan indgå en hammerslagsaftale. En hammerslagsaftale er en aftale om, at den ny auktion kan tilbagekaldes af den, som har anmodet om ny auktion. Konsekvensen er, at ejendommen sælges til højstbydende på 1. auktion, og at ny auktion ikke afholdes.

## 6. Råderet over ejendommen

En køber får først rådighed over ejendommen, når fogedretten har modtaget hele sikkerhedsstillelsen for auktionsvilkårenes opfyldelse.

Skal der holdes ny auktion, får køberen først rådighed over ejendommen, når den ny auktion har været afholdt.

En køber skal forrente den dækkede gæld fra tidspunktet for første auktion.

## 7. Auktionsskøde

Via [www.tinglysning.dk](http://www.tinglysning.dk) kan køber selv oprette et auktionsskøde, når auktionsafgiften og eventuel moms er betalt. Køber skal vedhæfte en udskrift af auktionsbogen og samtykkeerklæringer fra samtlige, dækkede rettighedshavere i kolonneopstillingen og alle de rettighedshavere, der har beløb til gode ud over auktionsbuddet - det, der kaldes størstebeløbet. Ingen af dokumenterne må indeholde oplysninger om personnumre.



Køber skal orientere fogedretten, når et digitalt skøde er klar til underskrift og i den forbindelse oplyse under hvilket navn, dokumentet kan søges frem.

Hvis ejendommen skal videresælges, sparer man tinglysningsafgift ved at oprette et transportskøde, hvorved retten til at få udstedt auktionsskøde overdrages. Transportskødet skal også vedhæftes sammen med de andre dokumenter.

Køber skal selv sørge for at få tinglyst auktionsskødet og at anmode Tinglysningsretten om at slette helt eller delvist udækkede hæftelser.

Du kan læse mere om digitale auktionsskøder [her](#)

Køber skal endvidere betale en tinglysningsafgift. Se tinglysningsafgiftsloven og SKAT.dk - tinglysningsafgiftsvejledningen.

# Vejledning i brug af salgsopstilling

## Prioritetsopgørelsen

1. Kolonne  
*Fordring opgjort pr. auktionsdato.*

Indeholder en opgørelse af den pågældende fordringshavers tilgodehavende pr. auktionsdagen med renter samt evt. påløbne omkostninger i forbindelse med inkasso, udlæg m.v., jfr. vilkårenes pkt. 6A. Hvis beløbet er ansat skønsmæssigt, fremgå af bemærkningerne til hæftelsen.

Kolonne 1 er enten lig summen af kolonnerne 2 og 3 eller lig summen af kolonne 4.

2. Kolonne  
*Restgæld på hæftelser, der kan forventes overtaget med tillæg af uforfaldne renter.*

Indeholder restgæld, der kan overtages af auktionkøberen, såfremt denne ikke er panthaver eller på anden måde berettiget, idet disse rettighedshavere kan have en særlig retsstilling, f.eks. i henhold til tvangsauktionsklausul. Realkreditlån kan principielt kræves indfriet, men køber vil normalt få tilladelse til at overtage disse lån. Disse lån skal derfor medtages i denne kolonne.

3. Kolonne  
*Restancer og evt. ejerskifteafdrag på hæftelser, der kan forventes overtaget.*

Indeholder beløb, der skal betales inden 4 uger efter auktionens slutning, jfr. vilkårenes pkt. 6A. Betaling af ejerskifteafdrag i anledning af auktionssalg skal ske inden 4 uger efter auktionen. Er betalingsfristen i pantebrevet længere, anvendes denne frist. Tilsvarende regler anvendes ved betaling af restancer eller andre ydelser i henhold til tvangsauktionsklausuler, der kan påberåbes.

4. Kolonne  
*Hæftelser, der kræves indfriet.*

Indeholder beløb, der skal betales inden 6 måneder efter auktionens slutning.

*Bemærk:*

På auktionen foretages en endelig opgørelse af kravene. Såfremt der på auktionen fremkommer andre oplysninger end de i salgsopstillingen anførte, skal opstillingen ændres i overensstemmelse med de nye oplysninger.

Auktionkøberen skal efter erhvervelse af ejendommen på endelig auktion uden hensyn til de i auktionsvilkårene anførte frister betale fremtidige terminsydelser på hæftelser, der overtages i overensstemmelse med de for disse hæftelser gældende vilkår.

*Afgifter m.v. til det offentlige, jfr. vilkårenes pkt. 6C:*

Auktionsafgiften udgør kr. 1.500,-. Afgiften forfalder ved auktionens slutning.

Udstedelsen af auktionsskødet er afgiftsfri.

Ved indlevering til tinglysning betales en registreringsafgift, som udgør 0,6% + kr. ~~1.750~~. Afgiften forhøjes til nærmeste 100 kr. 1.850.

Disse afgifter m.v. er ikke medtaget i størsteløbet, der skal lægges udover auktionsbuddet i henhold til salgsopstillingen.

## Bekendtgørelse 1978-12-15 nr. 652 om tvangsauktionsvilkår

(fast ejendom),

som ændret ved bkg 1982-03-31 nr. 121, bkg 1989-12-18 nr. 866, bkg 1990-12-21 nr. 896, bkg 2003-06-17 nr. 519, bkg 2016-02-26 nr. 185 og bkg 2020-03-26 nr. 316

I medfør af § 570, stk. 1, i lov om rettens pleje, jf. lovbekendtgørelse nr. 938 af 10. september 2019, fastsættes:

§ 1. Tvangsauktion over fast ejendom skal afholdes på justitsministeriets tvangsauktionsvilkår, jf. bilaget til bekendtgørelsen.

§ 2. Bekendtgørelsen træder i kraft den 1. januar 1979 og får virkning for tvangsauktioner, der afholdes i henhold til anmodninger indgivet til fogedretten efter den 1. januar 1979.

### BILAG

#### Tvangsauktionsvilkår (fast ejendom)

##### 1. Auktionen omfatter

- Auktionen omfatter ejendommen med eventuelle bygninger og - hvis fogedretten ikke tilkendegiver andet - driftsinventar og driftsmateriel, derunder maskiner og tekniske anlæg af enhver art, der hører til ejendommen, og ved landbrugsejendomme tillige ejendommens besætning, gødning, afgrøder mv.  
Ejendommen mv. sælges, som den er ved auktionen med de rettigheder og forpligtelser, hvormed den tilhører den nuværende ejer.
- Hvis ejendommen eller en del af denne er udlejet, kan køber efter ejendommens overtagelse kræve den leje, der ikke er betalt på auktionstidspunktet.

Køberen kan ikke gøre krav på forudbetalt leje, der er omfattet af tinglysningslovens § 3, stk. 2.

##### 2. Salgsopstilling

Ejendommen og det tilhørende, der følger med, beskrives i en særlig salgsopstilling. Salgsopstillingen indeholder oplysning om ejendommens hæftelser og byrder og oplyser endvidere om andre forhold vedrørende ejendommen og auktionen, som må antages at være af væsentlig betydning for køber, herunder ejendommens og eventuelt medfølgende løsøres momsmæssige behandling.

Salgsopstillingen udleveres på fogedrettens kontor.

##### 3. Servitutter mv.

Fogedretten angiver under auktionen, i hvilket omfang de bydende ud over auktionsbudet skal overtage eller opfylde servitutter, brugsrettigheder, aftægts-, livrente- eller lignende forpligtelser.

##### 4. Auktionsbudet mv.

Enhver kan byde på auktionen, men fogedretten kan forlange, at en bydende straks sandsynliggør, at han kan opfylde sit bud.

Er der tale om et momspligtigt salg, skal det endelige bud, som antages, tillægges moms

Minimum for overbudene fastsættes af fogedretten.

Ejendommen sælges til den højstbydende, hvis dennes bud antages (se pkt. 7), medmindre det beslutes, at en ny auktion skal afholdes.

Enhver, der har afgivet bud på første auktion, er bundet af sit bud, indtil auktionen er sluttet. Meddeles der i henhold til pkt. 7 udsættelse med henblik på tilvejebringelse af sikkerhed, gælder bundetheden, indtil sikkerheden er stillet. Skal der afholdes ny auktion i henhold til retsplejelovens § 576, er samtlige bydende på første auktion bundet indtil slutningen af den nye auktion, dog højst i 6 uger efter første auktion. På den nye auktion er kun det bud bindende, der får hammerslag.

##### 5. Ejendommens overtagelse

Køberen overtager straks ejendommen. Har køberen fået udsættelse til at stille sikkerhed for opfyldelse af auktionsvilkårene, overtages ejendommen dog først, når sikkerheden er stillet.

Køberen sørger selv for - om nødvendigt ad retslig vej - at blive indsat i besiddelsen af det solgte.

Fra det tidspunkt, køberen skal overtage ejendommen, henligger den for hans regning og risiko i enhver henseende.

##### 6. Køberens forpligtelser

###### A. Opfyldelse af auktionsbudet

Auktionsbudet anvendes, så langt det rækker, til dækning af hæftelserne i prioritetsordenen. Hæftelsernes nøjagtige størrelse oplyses under auktionen.

Auktionsbudet opfyldes således:

- Køberen *overtager* de hæftelser, der ikke kan kræves udbetalt. Overtagelsen er dog betinget af, at restancer og eventuelle særlige afdrag betales inden 4 uger efter auktionens slutning.
- Køberen *betaler* de hæftelser, der kan kræves udbetalt.

Beløb, der skal betales efter pkt. b, betales inden 6 måneder efter auktionens slutning.

Eventuel kursgevinst ved indfrielse af lånene tilfalder køberen, ligesom han bærer eventuelt kurstab samt tab ved, at kontantlån med særlige indfrielsesvilkår må indfries med et større beløb end lånets kontante pålydende.

Andele i reserve- og administrationsfonde tilfalder køberen, når der bliver fuld dækning til de pågældende lån.

Pantegælden forrentes fra datoen for den første auktion med den rente, der tilkommer hver enkelt panthaver. Er der tale om en indekspanteret, beregnes renten på grundlag af restgælden som reguleret ved sidste ordinære indeksregulering.

Overstiger auktionsbuddet, hvad der kræves til dækning af panthaverne, tilfalder det overskydende beløb den hidtidige ejer af ejendommen. Er ejendommen omfattet af § 83 a, stk. 1, i lov om friplejeboliger, tilfalder den del af auktionsbuddet, der overstiger, hvad der kræves til dækning af panthaverne med tillæg af friplejeboligleverandørens eget kapitalindskud, Landsbyggefonden. Køberen betaler et eventuelt overskydende beløb til Landsbyggefonden. Overskydende beløb forrentes med en årlig

rente, der svarer til den fastsatte referencesats med et tillæg på 7 pct. Som referencesats anses den officielle udlånsrente, som Nationalbanken har fastsat henholdsvis pr. den 1. januar og den 1. juli det pågældende år.

### B. Beløb, der skal betales ud over auktionsbudet

Under auktionen oplyses arten og størrelsen af de omkostninger, som køberen skal betale ud over auktionsbudet. Det samme gælder skatter, afgifter, byrder, hæftelser og andre pligter, som køberen skal betale eller overtage ud over auktionsbudet.

På auktionen oplyses et størsteløb for, hvad der skal *betales*, og hvilke krav og pligter, der kan *overtages*.

Af krav, der typisk skal udredes eller overtages ud over auktionsbudet, kan særligt nævnes:

- a. Auktionsrekvirentens udlægsomkostninger og omkostninger ved gennemførelse af auktionen, herunder salær til advokat samt honorar til en af fogedretten antaget sagkyndig.
- b. Salær og rejseomkostninger til repræsentanter for de andre i ejendommen berettigede.

Vedrørende a og b er det en betingelse, at de pågældende rettighedshavere får andel i auktionsbudet. Ved delvis dækning nedsættes salærkravet forholdsmæssigt.

Er auktionen rekvireret af et konkursbo eller et dødsbo, hvori gælden ikke er vedgået, betales dog altid fuldt rekvirent-salær.

- c. Ejendomsskatterestancer.
- d. Brandforsikringsbidrag.
- e. Gade-, vej- og fortovsbidrag.
- f. Ophævet.
- g. Ophævet.
- h. Brugspanthavers underskud efter afholdelse af nødvendige udgifter ved bestyrelse, drift og vedligeholdelse mv. af ejendommen. Overskud afskrives i brugspanthaverens fordring og derefter i den i øvrigt bedst berettigedes fordring.
- i. Nødvendige udgifter til ejendommens bestyrelse, drift og vedligeholdelse mv., som er afholdt af auktionsrekvirenten, selv om ejendommen ikke har været taget til brugeligt pant.
- j. Krav, der i henhold til lejelovgivningen, brandsikringslovgivningen og bygningslovgivningen er gældende mod enhver uden tinglysning.

Beløb, der skal betales ud over auktionsbudet, udredes inden 4 uger efter auktionens slutning til rette vedkommende.

### C. Afgifter mv. til det offentlige i anledning af auktionen

- a. Fogedrettens udgifter.
- b. Auktionsafgift.
- c. Moms af budsummen og størsteløbet, hvis der er tale om et helt eller delvist momspligtigt salg.

De under a, b og c nævnte udgifter mv. betales ved auktionens slutning.

### 7. Køberens sikkerhedsstillelse

Efter hammerslaget skal køberen straks over for fogedretten stille sikkerhed for opfyldelse af auktionsvilkårene.

Sikkerheden kan stilles ved deponering af penge eller børsnoterede værdipapirer, ved bankgaranti eller på anden måde, som godkendes af fogedretten.

Sikkerhedens størrelse skal svare til:

- a. Restancer mv., jf. pkt 6.A litra a,
- b.  $\frac{1}{4}$  af de hæftelser, der kan kræves udbetalt, jf. pkt 6.A litra b, og
- c. størsteløbet, der skal betales ud over auktionsbudet, jf. pkt 6.B.

Sikkerheden kan dog hverken være mindre end et års renteudgift af de overtagne prioriteter eller mindre end værdien af det tilbehør, der medfølger ejendommen, med tillæg af  $\frac{1}{2}$  års lejeindtægt, hvis ejendommen helt eller delvis er udlejet. Ved bortforpagtede landbrugsejendomme dog med tillæg af 1 års forpagtningssafgift.

Enhver, der opnår dækning ved auktionen, kan for sit vedkommende både før og efter denne give afkald på sikkerhedsstillelse. Gives der afkald fra nogle, men ikke fra alle, kan fogedretten fastsætte en mindre sikkerhedsstillelse end ovenfor nævnt. Sikkerheden kan dog ikke være mindre end 1 års renteudgift af de overtagne prioriteter.

Stilles den krævede sikkerhed ikke, ses der bort fra budet, og hammerslaget annulleres, hvorefter auktionen straks genoptages. Fogedretten kan dog i stedet udsætte auktionen og give højstbydende en frist på ikke over 7 dage til at stille sikkerheden, forudsat at der straks stilles sikkerhed for de omkostninger, der vil være forbundet med afholdelse af nyt auktionsmøde.

### 8. Køberens misligholdelse

Hvis køberen ikke opfylder auktionsvilkårene, kan enhver, der i anledning af auktionen kan rette krav mod køberen, kræve, at det solgte sættes til en ny og eneste auktion (*misligholdelsesauktion*) for købers risiko, således at køberen skal tilsvare, hvad der måtte bydes mindre på den ny auktion, uden at have krav på, hvad der måtte bydes mere.

I stedet for at kræve misligholdelsesauktion kan enhver, der ikke har givet afkald på sikkerhedsstillelse, kræve, at den af køberen stillede sikkerhed af fogedretten realiseres og fordeles blandt de berettigede i den rækkefølge, de har krav på at blive fyldestgjort. Bringer dette ikke køberens misligholdelse til ophør, kan der herefter kræves afholdt misligholdelsesauktion.

Begæres sikkerheden først realiseret efter afholdelse af misligholdelsesauktion, kan sikkerheden alene benyttes til dækning af det tab, der er opstået ved, at der er budt mindre på misligholdelsesauktionen.

### 9. Auktionsskøde

Når køberen godtgør, at auktionsvilkårene er opfyldt, kan han kræve, at fogeden udsteder auktionsskøde til ham. Køberen skal tage skøde på ejendommen inden 1 år efter auktionen.

Køberen betaler selv de omkostninger, der måtte være forbundet med udstedelse af skødet, dettes tinglysning, overtagelse af hæftelser samt slettelse af tingbogen af de rettigheder, der ikke opnåede dækning på auktionen.

### 10. Auktionsvilkårenes fravigelighed

Foranstående vilkår kan ikke fraviges til ugunst for køberen, medmindre auktionen angår en forretnings-, industri-, landbrugs- eller udlejningsejendom. Er ejendommen omfattet af § 83 a, stk. 1, i lov om friplejeboliger, kan vilkårene endvidere ikke fraviges til ugunst for Landsbyggefonden.

### 11. Særlige vilkår: - - -

## Beskrivelse af landbrugsejendom Allingvej 42, 8600 Silkeborg - besigtiget den 24.09.2024

Ejendommen er en landbrugsejendom med landbrugspligt. Det tinglyste areal udgør 68.488 m<sup>2</sup>, og den offentlige ejendomsvurdering er sat til 2.550.000 kr. (2020). Til ejendommen er der et stuehus, værkstedsrum og skur, garage, to sammenbyggede maskinhuse, lade/staldbygning og slagtehus, samt bygning med halmfyr.

Stuehuset som ifølge BBR-meddelelsen er opført i 1924 og til/ombygget i år 1974. Ydervæggene er i mursten, tagdækningen er fibercement, og der er termoruder. Bebygget areal udgør 85 m<sup>2</sup>, hvortil kommer 55 m<sup>2</sup> udnyttet tagetage, således at det samlede boligareal herefter udgør 140 m<sup>2</sup>, jf. BBR-meddelelsen.

Stuehuset indeholder i stueetagen en fordelingsgang, køkken, badeværelse, bryggers, stue, trapperum, og et soveværelse. På første sal er der en fordelingsgang og tre værelser, hvoraf det ene værelse har udgang til sydøst vendt altan. Fra fordelingsgangen i stueetagen, som er belagt med klinker, er der adgang til bryggers, køkken, badeværelse og trapperum. Køkkenet fremstår lyst, og der er plads til spisebord, og fra vinduet et flot udsyn til skov og marker. Køkkenet er med komfur og emhætte, mrk. Voss, og opvaskemaskine, mrk. Bosch. Ifølge ejeren udskiftes køleskab, da det gamle er defekt, mrk. ukendt. Udskiftning sker snarest. Fra køkkenet er der videre adgang til stuen, som, udover udsigt til skov og marker. Fra stuen er der adgang til trapperum, som giver videre adgang til ejendommens første sal samt værelse. Badeværelset indeholder bruseniche og badekar. Køkken og badeværelse belagt med klinker, er resten af stuehuset er belagt med gulvtæpper og der er trælofter. I bryggerset er der to vaskemaskiner, mrk. Miele og Wasco, tørretumbler, mrk. Miele. og en fryser, mrk. Bosch.

Ejendommen opvarmes via halmfyr. Vandforsyning sker fra privat vandværk. Ejendommens afløbsforhold er nedsivning til sivedræn. Derudover er der installeret et fungerende solcelleanlæg, som ifølge ejeren producerer ca. 7500-8000 kwh årligt.

På ejendommen findes der forskellige landbrugsmaskiner, men disse er leaset/lånt.

Bygninger nr. 2 og 4 er på hhv. 85 kvm og 37 kvm og er opført sammen med det originale stuehus i år 1924 og benyttes som værkstedsrum, og der står en kummefryser, mrk. AEG. Bygning nr. 3 er på 80 kvm og er opført sammen med det originale stuehus i 1924 og benyttes som garage/værkstedsrum.

Bygning nr. 5 og 6 er på hhv. 119 kvm og 235 kvm og består af en ældre staldbygning opført sammen med stuehuset i år 1923, der er bygget sammen med en nyere bygning fra år 2000. Bygningerne anvendes i dag som maskinhus. Ifølge ejeren er der lagt nyt tag på bygning nr. 6 i sommeren 2023.

Bygning nr. 7 er på 403 kvm og er opført i 2003 er en ældre lade/staldbygning med to adskilte rum. Bygningen er sammenbygget med et slagtehus med fungerende luftkøling og et overdækket skur.

Bygning nr. 8 er på 9 kvm og er opført i 2009 og indeholder ejendommens fungerende halmfyr.

Det til ejendommen tilhørende jordstykke drives af ejeren.

Foranstående oplysninger hidrører fra besigtigelse af ejendommen, ejerens oplysninger samt offentlige registreringer, så som eksempelvis BBR-meddelelsen, hvorfor der ikke indestås for oplysningernes rigtighed, og de i bbr-meddelelsen registrerede forhold kan adskille sig fra de faktiske forhold. Der er ikke foretaget opmåling af arealerne i forbindelse med tvangsauktionen.





# Tingbogsattest



Udskrevet: 30.09.2024 15:58:27

---

**Ejendom:**

Adresse: Allingvej 42  
8600 Silkeborg

BFE-nummer: 4044526

Dato: 11.11.1111  
Landsejerlav: Allinggård Hgd., Svostrup  
Matrikelnummer: 0002au  
Areal: 68488 m2  
Heraf vej: 1190 m2

---

**Hovednotering:**

Hovednotering: Landbrugsejendom

---

## Adkomster

---

**Dokument:**

Dokumenttype: Skøde  
Dato/løbenummer: 24.08.1971-10488-65

---

**Adkomsthavere:**

Navn: Bent Jensen  
Cpr-nr.: 120150-\*\*\*\*  
Ejerandel: 1 / 2

---

**Købesum:**

Kontant købesum: 100.000 DKK  
Købesum i alt: 100.000 DKK

---

**Dato for overtagelse:**

24.08.1971

---

**Dokument:**

Dokumenttype: Skøde

Dato/løbenummer: 03.10.2000-19854-65

-----  
**Adkomsthavere:**

Navn: Bent Jensen  
Cpr-nr.: 120150-\*\*\*\*  
Ejerandel: 1 / 2

Navn: Lars Jensen  
Cpr-nr.: 180778-\*\*\*\*  
Ejerandel: 1 / 2

-----  
**Købesum:**

Kontant købesum: 750.000 DKK  
Købesum i alt: 750.000 DKK

-----  
**Dato for overtagelse:**

03.10.2000

---

## Hæftelser

-----  
**Dokument:**

Dato/løbenummer: 28.07.2009-17233-65  
Prioritet: 6  
Dokumenttype: Realkreditpantebrev  
Hovedstol: 2.237.000 DKK  
Rente: ktl

-----  
**Kreditorer:**

Navn: Nykredit Realkredit A/S  
Cvr-nr.: 12719280

-----  
**Tillægstekst:**

Tillægstekst  
Indeholder afdragsfrihed

-----  
**Dokument:**

Dato/løbenummer: 14.03.2022-1013717744  
Prioritet: 7  
Dokumenttype: Udlæg  
Hovedstol: 687.866 DKK  
Rentesats: 0 %



**Kreditorer:**

Navn: Nordea Finance Equipment, Filial af Nordea Finance  
Equipment AS, Norge  
Cvr-nr.: 28483325

---

**Debitorer:**

Navn: Lars Jensen  
Cpr-nr.: 180778-\*\*\*\*

---

**Anmærkninger:**

Dato/løbenummer: 19240506-926169-65  
Servitut: Servitut

Dato/løbenummer: 19240820-365-65  
Servitut: Servitut

Dato/løbenummer: 19951025-513501-65  
Servitut: Servitut

Dato/løbenummer: 19990527-17932-65  
Servitut: Servitut

Dato/løbenummer: 20010112-932-65  
Servitut: Servitut

Dato/løbenummer: 28.07.2009-17233-65  
Prioritet: 6  
Dokumenttype: Realkreditpantebrev  
Hovedstol: 2.237.000 DKK  
Kreditor: Nykredit Realkredit A/S

---

**Tillægstekst:**

Ideel andel  
Alene lyst i debitors tilhørende ideelle andel.

---

**Dokument:**

Dato/løbenummer: 14.03.2022-1013717860  
Prioritet: 8  
Dokumenttype: Udlæg  
Hovedstol: 687.866 DKK  
Rentesats: 0 %

---

**Kreditorer:**

Navn: Nordea Finance Equipment, Filial af Nordea Finance  
Equipment AS, Norge  
Cvr-nr.: 28483325

---

**Debitorer:**

Navn: Bent Jensen  
Cpr-nr.: 120150-\*\*\*\*

---

**Anmærkninger:**

Dato/løbenummer: 19240506-926169-65  
Servitut: Servitut

Dato/løbenummer: 19240820-365-65  
Servitut: Servitut

Dato/løbenummer: 19951025-513501-65  
Servitut: Servitut

Dato/løbenummer: 19990527-17932-65  
Servitut: Servitut

Dato/løbenummer: 20010112-932-65  
Servitut: Servitut

Dato/løbenummer: 28.07.2009-17233-65  
Prioritet: 6  
Dokumenttype: Realkreditpantebrev  
Hovedstol: 2.237.000 DKK  
Kreditor: Nykredit Realkredit A/S

Dato/løbenummer: 14.03.2022-1013717744  
Prioritet: 7  
Hovedstol: 687.866 DKK  
Kreditor: Nordea Finance Equipment, Filial af Nordea Finance Equipment AS, Norge

---

**Tillægstekst:**

Ideel andel  
Alene lyst i debitors tilhørende ideelle andel.

---

**Dokument:**

Dato/løbenummer: 14.03.2022-1013718171  
Prioritet: 9  
Dokumenttype: Udlæg  
Hovedstol: 9.484 DKK  
Rentesats: 0 %

---

**Kreditorer:**

Navn: SILKEBORG FORSYNING A/S  
Cvr-nr.: 31935520

---

**Debitorer:**

Navn: Lars Jensen  
Cpr-nr.: 180778-\*\*\*\*

Navn: Bent Jensen  
Cpr-nr.: 120150-\*\*\*\*

---

**Anmærkninger:**

Dato/løbenummer: 19240506-926169-65  
Servitut: Servitut

Dato/løbenummer: 19240820-365-65  
Servitut: Servitut

Dato/løbenummer: 19951025-513501-65  
Servitut: Servitut

Dato/løbenummer: 19990527-17932-65  
Servitut: Servitut

Dato/løbenummer: 20010112-932-65  
Servitut: Servitut

Dato/løbenummer: 28.07.2009-17233-65  
Prioritet: 6  
Dokumenttype: Realkreditpantebrev  
Hovedstol: 2.237.000 DKK  
Kreditor: Nykredit Realkredit A/S

Dato/løbenummer: 14.03.2022-1013717744  
Prioritet: 7  
Hovedstol: 687.866 DKK  
Kreditor: Nordea Finance Equipment, Filial af Nordea Finance Equipment AS, Norge

Dato/løbenummer: 14.03.2022-1013717860  
Prioritet: 8  
Hovedstol: 687.866 DKK  
Kreditor: Nordea Finance Equipment, Filial af Nordea Finance Equipment AS, Norge

---

**Tillægstekst:**

Ideel andel  
Alene lyst i debitorernes tilhørende ideelle andele.

---

**Dokument:**

Dato/løbenummer: 14.03.2022-1013718640  
Prioritet: 10  
Dokumenttype: Udlæg

Hovedstol: 16.787 DKK  
Rentesats: 0 %

---

**Kreditorer:**

Navn: Valport-Midt aps  
Cvr-nr.: 39161737

---

**Debitorer:**

Navn: Lars Jensen  
Cpr-nr.: 180778-\*\*\*\*

---

**Anmærkninger:**

Dato/løbenummer: 19240506-926169-65  
Servitut: Servitut

Dato/løbenummer: 19240820-365-65  
Servitut: Servitut

Dato/løbenummer: 19951025-513501-65  
Servitut: Servitut

Dato/løbenummer: 19990527-17932-65  
Servitut: Servitut

Dato/løbenummer: 20010112-932-65  
Servitut: Servitut

Dato/løbenummer: 28.07.2009-17233-65  
Prioritet: 6  
Dokumenttype: Realkreditpantebrev  
Hovedstol: 2.237.000 DKK  
Kreditor: Nykredit Realkredit A/S

Dato/løbenummer: 14.03.2022-1013717744  
Prioritet: 7  
Hovedstol: 687.866 DKK  
Kreditor: Nordea Finance Equipment, Filial af Nordea Finance Equipment AS, Norge

Dato/løbenummer: 14.03.2022-1013717860  
Prioritet: 8  
Hovedstol: 687.866 DKK  
Kreditor: Nordea Finance Equipment, Filial af Nordea Finance Equipment AS, Norge

Dato/løbenummer: 14.03.2022-1013718171  
Prioritet: 9  
Hovedstol: 9.484 DKK  
Kreditor: SILKEBORG FORSYNING A/S

---

**Tillægstekst:**

Ideel andel  
Alene lyst i debitors tilhørende ideelle andel.

---

---

**Dokument:**

Dato/løbenummer: 12.06.2024-1015756939  
Prioritet: 11  
Dokumenttype: Udlæg  
Hovedstol: 11.926 DKK  
Rentesats: 0 %

---

**Kreditorer:**

Navn: VORUP TØMMERHANDEL OG BYGGECENTER A/S  
Cvr-nr.: 16993344

---

**Debitorer:**

Navn: Bent Jensen  
Cpr-nr.: 120150-\*\*\*\*

Navn: Lars Jensen  
Cpr-nr.: 180778-\*\*\*\*

---

**Anmærkninger:**

Dato/løbenummer: 19240506-926169-65  
Servitut: Servitut

Dato/løbenummer: 14.03.2022-1013718640  
Prioritet: 10  
Hovedstol: 16.787 DKK  
Kreditor: Valport-Midt aps

Dato/løbenummer: 19240820-365-65  
Servitut: Servitut

Dato/løbenummer: 19951025-513501-65  
Servitut: Servitut

Dato/løbenummer: 19990527-17932-65  
Servitut: Servitut

Dato/løbenummer: 20010112-932-65  
Servitut: Servitut

Dato/løbenummer: 28.07.2009-17233-65  
Prioritet: 6  
Dokumenttype: Realkreditpantebrev  
Hovedstol: 2.237.000 DKK  
Kreditor: Nykredit Realkredit A/S

Dato/løbenummer: 14.03.2022-1013717744  
Prioritet: 7  
Hovedstol: 687.866 DKK  
Kreditor: Nordea Finance Equipment, Filial af Nordea Finance Equipment AS, Norge

Dato/løbenummer: 14.03.2022-1013717860  
Prioritet: 8  
Hovedstol: 687.866 DKK  
Kreditor: Nordea Finance Equipment, Filial af Nordea Finance Equipment AS, Norge

Dato/løbenummer: 14.03.2022-1013718171  
Prioritet: 9  
Hovedstol: 9.484 DKK  
Kreditor: SILKEBORG FORSYNING A/S

---

**Dokument:**

Dato/løbenummer: 13.08.2024-1015912609  
Prioritet: 12  
Dokumenttype: Udlæg  
Hovedstol: 87.445 DKK  
Rentesats: 0 %

---

**Kreditorer:**

Navn: Bank NORWEGIAN

---

**Debitorer:**

Navn: Lars Jensen  
Cpr-nr.: 180778-\*\*\*\*

---

**Anmærkninger:**

Dato/løbenummer: 19240506-926169-65  
Servitut: Servitut

Dato/løbenummer: 14.03.2022-1013718640  
Prioritet: 10  
Hovedstol: 16.787 DKK  
Kreditor: Valport-Midt aps

Dato/løbenummer: 12.06.2024-1015756939  
Prioritet: 11  
Hovedstol: 11.926 DKK  
Kreditor: VORUP TØMMERHANDEL OG BYGGECENTER A/S

Dato/løbenummer: 19240820-365-65  
Servitut: Servitut

Dato/løbenummer: 19951025-513501-65  
Servitut: Servitut

Dato/løbenummer: 19990527-17932-65  
Servitut: Servitut

Dato/løbenummer: 20010112-932-65  
Servitut: Servitut

Dato/løbenummer: 28.07.2009-17233-65  
Prioritet: 6  
Dokumenttype: Realkreditpantebrev  
Hovedstol: 2.237.000 DKK  
Kreditor: Nykredit Realkredit A/S

Dato/løbenummer: 14.03.2022-1013717744  
Prioritet: 7  
Hovedstol: 687.866 DKK  
Kreditor: Nordea Finance Equipment, Filial af Nordea Finance Equipment AS, Norge

Dato/løbenummer: 14.03.2022-1013717860  
Prioritet: 8  
Hovedstol: 687.866 DKK  
Kreditor: Nordea Finance Equipment, Filial af Nordea Finance Equipment AS, Norge

Dato/løbenummer: 14.03.2022-1013718171  
Prioritet: 9  
Hovedstol: 9.484 DKK  
Kreditor: SILKEBORG FORSYNING A/S

-----  
**Tillægstekst:**

Ideel andel  
Alene lyst i debtors tilhørende ideelle andel.

-----  
**Afgiftspantebrev:**

Dato/løbenummer: 24.08.1971-10491-65  
Prioritet: 13  
Hovedstol: 400.000 DKK

-----  
**Senest påtegnet:**

Dato: 18.03.2022 13:13:54

---

## Servitutter

-----

**Dokument:**

Dato/løbenummer: 06.05.1924-926169-65  
Prioritet: 1  
Dokumenttype: Servitut

Akt nr: 65\_C\_452

---

**Tekniske anlæg:**

Vandværk

---

**Andet:**

Andet

---

**Tillægstekst:**

Tillægstekst  
Dok om vandværk mv

---

**Dokument:**

Dato/løbenummer: 20.08.1924-365-65  
Prioritet: 2  
Dokumenttype: Servitut

Akt nr: 65\_D\_655

---

**Færdsel:**

Vej

---

**Andet:**

Andet

---

**Tillægstekst:**

Tillægstekst  
Dok om vej mv

---

**Dokument:**

Dato/løbenummer: 25.10.1995-513501-65  
Prioritet: 3  
Dokumenttype: Servitut



---

**Tillægstekst:**

Tillægstekst  
Jordkabler og transformerstationer

Akt D 695

---

---

**Dokument:**

Dato/løbenummer: 27.05.1999-17932-65

Prioritet: 4

Dokumenttype: Servitut

---

**Også tinglyst på:**

Antal: 10

Akt nr: 65\_A\_66

---

**Tillægstekst:**

Tillægstekst  
Jordkabelanlæg og transformerstationer

Vedr 1D,1P

---

---

**Dokument:**

Dato/løbenummer: 12.01.2001-932-65

Prioritet: 5

Dokumenttype: Servitut

---

**Også tinglyst på:**

Antal: 28

Akt nr: 65\_E\_443

---

**Tillægstekst:**

Tillægstekst  
Ret for Tele Danmark til at have kabler i tracé (resp se akt),  
vedr. 2A

---

## Øvrige oplysninger

---

**Ejendomsvurdering:**

Ejendomsværdi: 2.550.000 DKK  
Grundværdi: 338.900 DKK  
Vurderingsdato: 01.10.2020  
Kommunekode: 0740  
Ejendomsnummer (BBR-nr.): 000826

---

**Indskannet akt:**

Akt nr: 65\_F\_619

Mtr. nr., ejerlav, sogn:  
(i København kvarter)  
eller (i de sønderjydske lands-  
dele) bd. og bl. i tingbogen,  
art. nr., ejerlav, sogn.

Stempel: 5 kr. 00 øre

Side 25 af 23 nr. 452  
(udfyldes af dommerkontoret)

Købers }  
Kreditors } bopæl:

Gade og hus nr.:

Anmelder:

255 - 6, maj 1924.

### I n t e r e s s e m t s k a b s k o n t r a k t .

Angående oprettelsen af et vandværk for parcellister på Allingklosters markjorder, hvilken bliver at tinglæse på de pågældende nedenførte ejendomme.

1.

Interessentskabet har til formål at oprette et vandværk til vandforsyning for samtlige interessenter.

2.

Bestyrelsen er bemyndiget til at optage det til vandværkets oprettelse nødvendige lån, således at det afdrages på de mest ~~be-~~melige vilkår.

Til sikkerhed for den skadesløse betaling af lånet såvel kapital som ~~kr~~ renter, indestår interessenterne en for alle og alle for en.

3.

Til afdrag og forrentning af ovennævnte lån betaler hver interessent et så stort beløb, som er pålignet hver enkelt.

Afgiften betales til interessentskabets kasserer 3 måneder hver erlægges afgiften ikke inden en måned efter forfaldstid, standses vandtilførselen til vedkommende ejendom, uden dog dens forpligtelse til vandværket ~~ophører~~.

4.

Forandrer en interessent sin ejendom således, at der bliver flere familier eller der i ejendommen laves forretning, der kræver mere vandforbrug, da skal bestyrelsen have ret til at forhøje vandafgiften, ligesom den også har ret til at sætte den ned igen, hvis forretningen nedlægges eller kun en lejlighed i ejendommen benyttes.

5.

Nye medlemmer kan optages i interessentskabet med samme rettigheder og forpligtelser, som de øvrige medlemmer.

Den årlige afgift af de nye medlemmer fastsættes af en generalforsamling.

6.

Vandværkets brønd, motor og beholder anbringes på Jacob Nielsens ejendom. Erstatning herfor gives i henhold til oprettet tinglæst deklARATION.

7.

Interessenterne må selv bekoste husinstallationen.

8.

Med erhvervelse af en under interessentskabet hørende ejendom og som sådan bliver køberen straks interessent/underkastet forpligtelser efter denne lov.

Såfremt der påhviler ejendommen restancer til vandværket bliver disse at betale, før vedkommende kan blive forsynet med vand fra vandværket.

Viser en restance sig uerholdelig, bliver den at fordele på de øvrige interessenter i forhold til det af dem svarede årlige kontingent.

9.

Fra vandværket har enhver interessent ret til at hente så meget vand, som udkræves til hans husstands og kreaturs behov, Derimod må han ikke forsyne eller lade ikke interessenter forsyne sig med vand fra vandværket.

Overtræder nogen denne bestemmelse, kan han straffes med bøde fra 2 til 30 kr. efter bestyrelsens skøn. Med samme bøder straffes den der forsætlig eller ved grov uagtsomhed forvolder vandspild. Undladdelse af at betale idømte bøder har den i § III ommeldte virkning. Mener nogen, at den ham idømte bøde er for stor, kan han indanke spørgsmålet ~~for~~ for en generalforsamling og æske dens afgørelse, der er endelig.

10.

Særlige bestemmelser:

Generalforsamlingen har den højeste myndighed i interessentskabets anliggender og fastsætter indenfor lovens grænser bestemmelser, der er bindende for interessenterne.

11.

Alle bestemmelser afgøres ~~ved~~ ved simpel majoritet. Der afholdes hvert år i januar måned en ordinær generalforsamling. Bestyrelsen bestemmer, på hvilken dag den skal finde sted.

Med 8 dages varsel bliver herom at give interessenterne underretning ved bud.

~~Enhver~~ <sup>hver</sup>, der ønskes optaget på generalforsamling, skal være indgivet til formanden 3 dage forud. Lovændringer kan kun foretages ~~xxxnårxxxindst~~ når mindst 2-3 af generalforsamlingen stemmer derfor.

12.

Når anlæget af vandværket er færdigt til at tages i brug, afholdes den første ordinære generalforsamling, ved hvilken det nuværende udvalg, fratræder efter at have aflagt beretning, Derefter sker der ~~xxx~~ valg af 5 bestyrelsesmedlemmer og 2 revisorer.

13.

Bestyrelsen vælger blandt sine medlemmer en formand og en kasserer.

Den daglige ledelse påhviler formanden.

14.

Formanden indkalder til ekstra generalforsamling, når han eller bestyrelsen anser det for nødvendigt eller, når mindst<sup>5</sup> medlemmer forlanger det.

De ekstra generalforsamlinger indkaldes med 3 dages varsel på den i § 11 nævnte måde og forhandlingsemnet må forinden være indleveret til formanden.

15.

Bestyrelsen vælges for 2 år ad gangen. Den kan modtages genvalg. Medlemmerne afgår henholdsvis 2 og 3 hvert år efter tur, første

gang ved lodtrækning 2 medlemmer.

## 16.

Det påhviler kassereren at føre et tydeligt og nøjagtigt regnskab over interessentskabets indtægter og udgifter.

Dette regnskab skal i revideret stand forelægges hvertårs generalforsamling, påhvilkens der tages bestemmelse om, hvorvidt det skal godkendes eller ej.

§ 17. Regnskabsåret er kalenderåret.

Regnskabsåret er kalenderåret.

Senest den 15. januar skal regnskabet være færdigt til revisorerne, der da reviderer det.

Til brug ved revisionen har revisorerne ret til at fordre sig alle meddelelser vedrørende regnskabet meddelt bestyrelsen.

§ 18. De enkelte interessenter skal tillade den nødvendige

gravning på deres ejendom både ved nedlægning og reparation af ~~rør~~ rørene.

## 19.

Interessentskabet kan kun opløses ved en generalforsamling derom enstemmig vedtagen beslutning af alle interessenterne og vedtagelsen da godkendes af ministeriet, forinden opløsningen træder i kraft.

Allingskovgårdens mark, den 30. april 1924.

Jens Kristian Andersen. Peter Kjeld Nielsen. Jens Langkjær Sørensen.  
Niels Chr. Nielsen. Georg Nedergård. Axel Emil Pedersen.  
Peter Nielsen. Marius Jesper Mortensen. Chr. Jensen. Georg Kramer.  
Jens Chr. Jensen. Jakob Nielsen. Søren P. Nielsen. Martin Thulstrup.  
Johannes Nielsen. Emil Nedergård. Andreas Carl Sørensen.  
Johan Peter Kjeld Nielsen. Viggo Andersen.

Førtanssående interessentskabskontrakt bedes i henhold til kontraktens bestemmelser tinglyst og noteret som hæftelse på følgende ejendomme alle af Allingkloster mark, Svostrup sogn:



Mtr. nr., ejerlav, sogn:  
 (i København kvarter)  
 eller (i de sønderjydske lands-  
 dele) bd. og bl. i tingbogen,  
 art. nr., ejerlav, sogn.

Stempel: kr. øre

Købers }  
 Kreditors } bopæl:

Gade og hus nr.:

Anmelder:

Jens Kristian Andersen,	matr. nr. 2	af htk. 4	skp. 1	fdk. 0 $\frac{1}{2}$	alb.	
Jens Langkjær Sørensen,	-	-	2 eæ	-	-	2 - 0 - 1 -
Georg Nedergård	-	-	2 ba	-	-	2 - 1 - 1 $\frac{1}{4}$ -
Niels Peter Nielsen	-	-	2 az	-	-	2 - 1 - 1 $\frac{1}{2}$ -
Jens Chr. Jensen	-	-	2 as	-	-	4 - 0 - 1 $\frac{1}{2}$ -
Søren Peter Nielsen	-	-	2 aø	-	-	1 - 3 - 0 $\frac{1}{2}$ -
Johannes Nielsen	-	-	2 aq	-	-	2 - 2 - 0 $\frac{3}{4}$ -
Andreas Carl Sørensen	-	-	2 ai	-	-	1 - 3 - 1 $\frac{1}{2}$ -
Samme	-	-	2 bd	-	-	0 - 0 - 2 $\frac{1}{2}$ -
Viggo Andersen	-	-	2 au	-	-	3 - 3 - 2 $\frac{1}{4}$ -
Peter Kjæld Nielsen	-	-	2 bc	-	-	4 - 0 - 0 -
Niels Christian Nielsen	-	-	2 ar	-	-	3 - 3 - 2 -
Axel Emil Petersen	-	-	2 ak	-	-	1 - 3 - 1 $\frac{3}{4}$ -
Samme	-	-	2 be	-	-	2 - 0 - 2 -
Marius Jesper Mørtensen	-	-	2 an	-	-	1 - 2 - 2 $\frac{3}{4}$ -
Georg Kramer	-	-	2 av	-	-	2 - 3 - 0 -
Martin Thulstrup	-	-	2 ay	-	-	2 - 3 - 0 $\frac{3}{4}$ -
Jakob Nielsen	-	-	2 ap	-	-	2 - 3 - 0 $\frac{1}{4}$ -
Emil Nedergård	-	-	2 bb	-	-	2 - 2 - 0 $\frac{3}{4}$ -
Johan Peter Kjæld Nielsen	-	-	2 ax	-	-	2 - 1 - 0 $\frac{1}{4}$ -

samt på den Christian Jensen tilhørende parcel matr. nr. 2 n af  
 Allinggård Hovedgård, m.m. Svøstrup sogn af hartkorn 3 skp. 0 fdk.  
 0 $\frac{1}{2}$  alb.. Retsanmærkning om andet end pengebehæftelser frafalder.

Silkeborg, den 30. april 1924.

For ~~ved~~ vedkommende:

C. C. Christensen, overretssagfører.

Justitsministeriets genpartipapir. Til skøder  
 skadesløsbreve, kvitteringer til udslettelse og andre  
 påtegninger m. m. (vedr. fast ejendom).

Læst inden Lysgård og Høds samt en del af Houlbjerg herreders  
ret, den 6. maj 1924

Indført i skøde- og pantebog nr. 61 fol. 244

Retsanmærkning: Samtlige underskrivere ~~mangler~~ savner tinglæst  
adkomst til de anførte parceller, der ses  
pantebehæftede til præjudice.

C. Poulsen. Begtrup-Hansen

fm.

gebyr 11 kr.-

Udskriftens-rigtighed bekræftes  
Dommeren i Silkeborg m.v. den 31 JAN. 1962

  
Huno von Holstefn



## Vurderingsfortegnelsen

Søger du information om de nye ejendomsvurderinger for 2020, skal du gå til vurderingsportalen.dk.

Her på siden kan du finde oplysninger om de vurderinger, der ligger til grund for ejendomsbeskatningen, indtil vurderinger fra det nye ejendomsvurderingssystem er klar. Vær opmærksom på, at oplysningerne for 2020 er en kopi af vurderingen fra 2019.

Har du spørgsmål, er du velkommen til at ringe til os på 72 22 16 16

### Detaljerede vurderingsoplysninger for 2019

<b>Adresse:</b>	ALLINGVEJ 42 , 8600 SILKEBORG		
<b>Vurderingsår:</b>	2018 <b>Kopi</b>		
<b>Kommune:</b>	SILKEBORG	<b>Ejendomsnr.:</b>	826
<b>Vurderingskreds:</b>	GJERN		
<b>Benyttelse:</b>	Bebygget landbrug	<b>Lejligheds antal:</b>	1
<b>Matrikel:</b>	2 AU , ALLINGGÅRD HGD.	<b>Grundareal:</b>	68.488
<b>Ejendomsværdi:</b>	2.550.000	<b>Grundværdi:</b>	338.900

Vis "Grundværdispecifikationer"

Vis "Fradrag for forbedringer", "Fritagelser" og "Fordelinger" m.v.

Vis seneste vurdering

Vis tidligere vurdering

#### Grundværdispecifikationer:

Nr.	Prisbetegnelse	Areal/Enhed	Enhedsbeløb	Total
01	Hektarpris	6,0000	53.800 kr.	322.800 kr.
02	Hektarpris	0,5000	32.200 kr.	16.100 kr.
03	Prisen er 0	2.298	0 kr.	0 kr.
04	Vejareal prisen er 0	1.190	0 kr.	0 kr.
I alt:				338.900 kr.

#### "Fordelinger", "Fritagelser", "Fradrag for forbedringer" med totaler.

Samlede ejendoms værdifordeling: 868.800 kr. Samlede grundværdifordel: 15.800 kr.

**Ejendomsværdifordeling:****Grundværdifordeling:**

Stuehusets ejendomsværdi:

868.800 kr. Stuehusets grundværdi:

15.800 kr.

[Vis seneste vurdering](#)[Vis tidligere vurdering](#)

**Silkeborg Kommune**

Teknik- og Miljøafdelingen

Afsender  
Silkeborg Kommune, Teknik- og Miljøafdelingen  
Søvej 1, 8600 Silkeborg

**BBR-Meddelelse**

(Udskrift af oplysninger fra Bygnings- og Boligregistret)

Kommune nr.: 740  
BBE-nr.: 4044526  
BBR adresse:  
Allingvej 42 (Vejkode: 0032), 8600 Silkeborg

Udskrift dato:  
17-09-2024

Denne BBR-meddelelse er hentet via selvbetjening.

Fejl eller mangler i udskriften bedes meddelt til kommunen via e-mailadressen [Ejendomsdata@silkeborg.dk](mailto:Ejendomsdata@silkeborg.dk) eller telefonnr 89701412

**Oplysninger om grunde****Adresse: Allingvej 42 (vejkode: 0032), Allingskovby, 8600 Silkeborg**

Ejerforhold: Privatpersoner eller interessentskab

**Vand & afløb**

Vandforsyning: Privat vandforsyningsanlæg

Afløbsforhold: SOP: Nedsivning til sivedræn

**Grundareal**

68488 m2

**Matrikelnr.**

2au

**Ejerlav**

ALLINGGÅRD HGD., SVOSTRUP

**Ejendom**

BBE-nr.: 4044526

**Oplysninger om tekniske anlæg****Anlægsnr.: 1****Adresse: Allingvej 42 (vejkode: 0032), Allingskovby, 8600 Silkeborg**

Beliggende på matrikel 2au i bygning 6

Solcelleanlæg

Etableringsår: 2012

Effekt i KW: 6

**Bemærkninger omkring anlæg:**

Oprettet via geokoderen.dk af BBR Erhvervsservice

**Anlægsnr.: 2****Adresse: Allingvej 42 (vejkode: 0032), Allingskovby, 8600 Silkeborg**

Beliggende på matrikel 2au

Beliggenhed (kvalitet): Sikker

Halmfyr

Driftstatus: I drift

Etableringsår: 2009

Effekt i KW: 0

**Bemærkninger omkring anlæg:**

Oprettet via geokoderen.dk af BBR Erhvervsservice

**Oplysninger om bygninger****Bygningsnr.: 1****Adresse: Allingvej 42 (vejkode: 0032), Allingskovby, 8600 Silkeborg****Stuehus til landbrugsejendom (Bygningens anvendelse 110)**

Matrikelnr.: 2au

Landsejerlavnavn: ALLINGGÅRD HGD., SVOSTRUP

Beliggenhed (kvalitet): Sikker

Opførelsesår: 1924

Til-/ombygningsår: 1974

Antal etager u. kælder &amp; tagetage: 1

Antal helårsboliger med køkken: 1

Antal helårsboliger uden køkken: 0

**Materialer**

Ydervæggens materiale: Mursten

Tagdækningsmateriale: Fibercement herunder asbest

Kilde til bygningens materialer: Oplyst af kommunen

<b>Areal i grundplan</b>	<b>m2</b>	<b>Samlet andet areal</b>	<b>m2</b>	<b>Bygningens arealanvendelse</b>	<b>m2</b>
Bebygget areal	85	Samlet andet areal	0	Samlet boligareal	140
Overdækket areal	0	Heraf affaldsrum i terræn	0	Heraf areal af lovlig beboelse i kælder	0
<b>Areal i hele bygningen</b>	<b>m2</b>	Heraf indbygget garage	0	Samlet erhvervsareal	0
Samlet bygningsareal (excl. kælder & tagetage)	85	Heraf indbygget carport	0	Heraf erhverv i kælder	0
Samlet kælderareal	0	Heraf indbygget udhus	0	Antal etager u. kælder & tagetage	1
Heraf udnyttet kælder	0	Heraf lukkede overdækninger	0		
Heraf dyb kælder	0	Heraf indbygget udestue el. lign.	0		
Samlet tagetageareal	55	Heraf udvendig efter isolering	0		
Heraf udnyttet tagetage	55	Heraf øvrige arealer	0		
		Heraf indbygget garage i kælder	0		

Kilde til bygningsarealer: Oplyst af kommunen

**Energioplysninger**

Varmeinstallation: Centralvarme med én fyringsenhed

Opvarmningsmiddel: Halm

**Oplysninger om bolig-/erhvervsenheder**

Adresse: Allingvej 42 (vejkode: 0032), Allingskovby, 8600 Silkeborg

Stuehus til landbrugsejendom (Anvendelseskode: 110)

Samlet areal:	140 m2	Egentlig beboelseslejlighed med eget køkken
Enhedens erhvervsareal:	0 m2	
Enhedens boligareal:	140 m2	
Andet areal:	0 m2	
Enhedens andel af fælles adgangsareal:	0 m2	
Enhedens andel i fælles boligareal:	0 m2	
Areal af lukket altan/udestue:	0 m2	
Areal af åben altan/tagterrasse:	0 m2	

Kilde til arealer: Oplyst af kommunen

Antal værelser: 4

Antal toiletter: 1

Antal badeværelser: 1

Køkkenforhold: Eget køkken med afløb

**Bygningsnr.: 2**

Adresse: Allingvej 42 (vejkode: 0032), Allingskovby, 8600 Silkeborg

Anden bygning til landbrug mv. (Bygningens anvendelse 219)

Matrikelnr.: 2au

Landsejerlavnavn: ALLINGGÅRD HGD., SVOSTRUP

Beliggenhed (kvalitet): Sikker

Opførelsesår: 1924

Antal etager u. kælder &amp; tagetage: 1

Antal helårsboliger med køkken: 0

Antal helårsboliger uden køkken: 0

**Materialer**

Ydervæggens materiale: Mursten

Tagdækningsmateriale: Fibercement herunder asbest

Kilde til bygningens materialer: Oplyst af kommunen

<b>Areal i grundplan</b>	<b>m2</b>	<b>Samlet andet areal</b>	<b>m2</b>	<b>Bygningens arealanvendelse</b>	<b>m2</b>
Bebygget areal	85	Samlet andet areal	0	Samlet boligareal	0
Overdækket areal	0	Heraf affaldsrum i terræn	0	Heraf areal af lovlig beboelse i kælder	0
<b>Areal i hele bygningen</b>	<b>m2</b>	Heraf indbygget garage	0	Samlet erhvervsareal	85
Samlet bygningsareal (excl. kælder & tagetage)	85	Heraf indbygget carport	0	Heraf erhverv i kælder	0
Samlet kælderareal	0	Heraf indbygget udhus	0	Antal etager u. kælder & tagetage	1
Heraf udnyttet kælder	0	Heraf lukkede overdækninger	0		
Heraf dyb kælder	0	Heraf indbygget udestue el. lign.	0		
Samlet tagetageareal	0	Heraf udvendig efter isolering	0		
Heraf udnyttet tagetage	0	Heraf øvrige arealer	0		
		Heraf indbygget garage i kælder	0		

Kilde til bygningsarealer: Oplyst af kommunen

**Energioplysninger**

Varmeinstallation: Ingen varmeinstallation

**Bemærkninger for bygning**

Staldbygning uden nærmere specifikation

**Oplysninger om bolig-/erhvervsenheder****Adresse: Allingvej 42 (vejkode: 0032), Allingskovby, 8600 Silkeborg****Anden enhed til landbrug mv. (Anvendelseskode: 219)**

Samlet areal:	85 m2	Andet
Enhedens erhvervsareal:	85 m2	
Enhedens boligareal:	0 m2	
Andet areal:	0 m2	
Enhedens andel af fælles adgangsareal:	0 m2	
Enhedens andel i fælles boligareal:	0 m2	
Areal af lukket altan/udestue:	0 m2	
Areal af åben altan/tagterrasse:	0 m2	

Kilde til arealer: Oplyst af ejer eller dennes repræsentant

**Bygningsnr.: 3****Adresse: Allingvej 42 (vejkode: 0032), Allingskovby, 8600 Silkeborg****Lade til foder, afgrøder mv. (Bygningens anvendelse 216)**

Matrikelnr.: 2au

Landsejerlavsnavn: ALLINGGÅRD HGD., SVOSTRUP

Beliggenhed (kvalitet): Sikker

Opførelsesår: 1923

Antal etager u. kælder &amp; tagetage: 1

Antal helårsboliger med køkken: 0

Antal helårsboliger uden køkken: 0

**Materialer**

Ydervæggens materiale: Mursten

Tagdækningsmateriale: Fibercement herunder asbest

Kilde til bygningens materialer: Oplyst af kommunen

Areal i grundplan	m2	Samlet andet areal	m2	Bygningens arealanvendelse	m2
Bebygget areal	80	Samlet andet areal	0	Samlet boligareal	0
Overdækket areal	0	Heraf affaldsrum i terræn	0	Heraf areal af lovlig beboelse i kældre	0
<b>Areal i hele bygningen</b>	<b>m2</b>	Heraf indbygget garage	0	Samlet erhvervsareal	80
Samlet bygningsareal (excl. kældre & tagetage)	80	Heraf indbygget carport	0	Heraf erhverv i kældre	0
		Heraf indbygget udhus	0	Antal etager u. kældre & tagetage	1
Samlet kælderareal	0	Heraf lukkede overdækninger	0		
Heraf udnyttet kelder	0	Heraf indbygget udestue el. lign.	0		
Heraf dyb kelder	0	Heraf udvendig efter isolering	0		
Samlet tagetageareal	0	Heraf øvrige arealer	0		
Heraf udnyttet tagetage	0	Heraf indbygget garage i kelder	0		

Kilde til bygningsarealer: Oplyst af kommunen

**Energioplysninger**

Varmeinstallation: Ingen varmeinstallation

**Bemærkninger for bygning**

Ladebygning

**Oplysninger om bolig-/erhvervsenheder****Adresse: Allingvej 42 (vejkode: 0032), Allingskovby, 8600 Silkeborg****Lade til foder, afgrøder mv. (Anvendelseskode: 216)**

Samlet areal:	80 m2	Andet
Enhedens erhvervsareal:	80 m2	
Enhedens boligareal:	0 m2	
Andet areal:	0 m2	
Enhedens andel af fælles adgangsareal:	0 m2	
Enhedens andel i fælles boligareal:	0 m2	
Areal af lukket altan/udestue:	0 m2	
Areal af åben altan/tagterrasse:	0 m2	

Kilde til arealer: Oplyst af ejer eller dennes repræsentant

**Bygningsnr.: 4****Adresse: Allingvej 42 (vejkode: 0032), Allingskovby, 8600 Silkeborg**

**Anden bygning til landbrug mv. (Bygningens anvendelse 219)**

Matrikelnr.: 2au

Beliggenhed (kvalitet): Sikker

Antal etager u. kælder &amp; tagetage: 1

Antal helårsboliger uden køkken: 0

Landsejerlavnavn: ALLINGGÅRD HGD., SVOSTRUP

Opførelsesår: 1923

Antal helårsboliger med køkken: 0

**Materialer**

Ydervæggens materiale: Mursten

Tagdækningsmateriale: Metal

Kilde til bygningens materialer: Oplyst af kommunen

Areal i grundplan	m2	Samlet andet areal	m2	Bygningens arealanvendelse	m2
Bebygget areal	37	Samlet andet areal	0	Samlet boligareal	0
Overdækket areal	0	Heraf affaldsrum i terræn	0	Heraf areal af lovlig beboelse i kælder	0
<b>Areal i hele bygningen</b>	<b>m2</b>	Heraf indbygget garage	0	Samlet erhvervsareal	37
Samlet bygningsareal (excl. kælder & tagetage)	37	Heraf indbygget carport	0	Heraf erhverv i kælder	0
		Heraf indbygget udhus	0	Antal etager u. kælder & tagetage	1
Samlet kælderareal	0	Heraf lukkede overdækninger	0		
Heraf udnyttet kælder	0	Heraf indbygget udestue el. lign.	0		
Heraf dyb kælder	0	Heraf udvendig efter isolering	0		
Samlet tagetageareal	0	Heraf øvrige arealer	0		
Heraf udnyttet tagetage	0	Heraf indbygget garage i kælder	0		

Kilde til bygningsarealer: Oplyst af kommunen

**Energioplysninger**

Varmeinstallation: Ingen varmeinstallation

**Bemærkninger for bygning**

HALVTAG 13 KVM

**Oplysninger om bolig-/erhvervsenheder****Adresse: Allingvej 42 (vejkode: 0032), Allingskovby, 8600 Silkeborg****Anden enhed til landbrug mv. (Anvendelseskode: 219)**

Samlet areal:	37 m2	Andet
Enhedens erhvervsareal:	37 m2	
Enhedens boligareal:	0 m2	
Andet areal:	0 m2	
Enhedens andel af fælles adgangsareal:	0 m2	
Enhedens andel i fælles boligareal:	0 m2	
Areal af lukket altan/udestue:	0 m2	
Areal af åben altan/tagterrasse:	0 m2	

Kilde til arealer: Oplyst af ejer eller dennes repræsentant

**Bygningsnr.: 5****Adresse: Allingvej 42 (vejkode: 0032), Allingskovby, 8600 Silkeborg****Lade til halm, hø mv. (Bygningens anvendelse 218)**

Matrikelnr.: 2au

Beliggenhed (kvalitet): Sikker

Antal etager u. kælder &amp; tagetage: 1

Antal helårsboliger uden køkken: 0

Landsejerlavnavn: ALLINGGÅRD HGD., SVOSTRUP

Opførelsesår: 2000

Antal helårsboliger med køkken: 0

**Materialer**

Ydervæggens materiale: Metal

Tagdækningsmateriale: Metal

Kilde til bygningens materialer: Oplyst og kontrolleret af kommunen

Areal i grundplan	m2	Samlet andet areal	m2	Bygningens arealanvendelse	m2
Bebygget areal	119	Samlet andet areal	0	Samlet boligareal	0
Overdækket areal	0	Heraf affaldsrum i terræn	0	Heraf areal af lovlig beboelse i kælder	0
<b>Areal i hele bygningen</b>	<b>m2</b>	Heraf indbygget garage	0	Samlet erhvervsareal	119
Samlet bygningsareal (excl. kælder & tagetage)	119	Heraf indbygget carport	0	Heraf erhverv i kælder	0
		Heraf indbygget udhus	0	Antal etager u. kælder & tagetage	1
Samlet kælderareal	0	Heraf lukkede overdækninger	0		
Heraf udnyttet kælder	0	Heraf indbygget udestue el. lign.	0		
Heraf dyb kælder	0	Heraf udvendig efter isolering	0		
Samlet tagetageareal	0	Heraf øvrige arealer	0		
Heraf udnyttet tagetage	0	Heraf indbygget garage i kælder	0		

Kilde til bygningsarealer: Oplyst og kontrolleret af kommunen

### Energioplysninger

Varmeinstallation: Ingen varmeinstallation

Supplerende varme: Bygningen har ingen supplerende varme

### Bemærkninger for bygning

HALMHUS

### Oplysninger om bolig-/erhvervsenheder

Adresse: Allingvej 42 (vejkode: 0032), Allingskovby, 8600 Silkeborg

Lade til halm, hø mv. (Anvendelseskode: 218)

Samlet areal:	119 m2	Andet
Enhedens erhvervsareal:	119 m2	
Enhedens boligareal:	0 m2	
Andet areal:	0 m2	
Enhedens andel af fælles adgangsareal:	0 m2	
Enhedens andel i fælles boligareal:	0 m2	
Areal af lukket altan/udestue:	0 m2	
Areal af åben altan/tagterrasse:	0 m2	

Kilde til arealer: Oplyst af ejer eller dennes repræsentant

### Bygningsnr.: 6

Adresse: Allingvej 42 (vejkode: 0032), Allingskovby, 8600 Silkeborg

Maskinhus, garage mv. (Bygningens anvendelse 217)

Matrikelnr.: 2au

Beliggenhed (kvalitet): Sikker

Antal etager u. kælder & tagetage: 1

Antal helårsboliger uden køkken: 0

Landsejerlavsnavn: ALLINGGÅRD HGD., SVOSTRUP

Opførelsesår: 1923

Antal helårsboliger med køkken: 0

### Materialer

Ydervæggens materiale: Mursten

Tagdækningsmateriale: Metal

Kilde til bygningens materialer: Oplyst af kommunen

Areal i grundplan	m2	Samlet andet areal	m2	Bygningens arealanvendelse	m2
Bebygget areal	235	Samlet andet areal	16	Samlet boligareal	0
Overdækket areal	0	Heraf affaldsrum i terræn	0	Heraf areal af lovlig beboelse i kælder	0
<b>Areal i hele bygningen</b>	<b>m2</b>	Heraf indbygget garage	0	Samlet erhvervsareal	235
Samlet bygningsareal (excl. kælder & tagetage)	235	Heraf indbygget carport	0	Heraf erhverv i kælder	0
		Heraf indbygget udhus	16	Antal etager u. kælder & tagetage	1
Samlet kælderareal	0	Heraf lukkede overdækninger	0		
Heraf udnyttet kælder	0	Heraf indbygget udestue el. lign.	0		
Heraf dyb kælder	0	Heraf udvendig efter isolering	0		
Samlet tagetageareal	0	Heraf øvrige arealer	0		
Heraf udnyttet tagetage	0	Heraf indbygget garage i kælder	0		

Kilde til bygningsarealer: Oplyst af kommunen

### Energioplysninger

Varmeinstallation: Ingen varmeinstallation

### Bemærkninger for bygning

Maskinhus

UDHUS 16 KVM

### Oplysninger om bolig-/erhvervsenheder

Adresse: Allingvej 42 (vejkode: 0032), Allingskovby, 8600 Silkeborg

Maskinhus, garage mv. (Anvendelseskode: 217)

Samlet areal:	235 m2	Andet
Enhedens erhvervsareal:	235 m2	
Enhedens boligareal:	0 m2	
Andet areal:	0 m2	
Enhedens andel af fælles adgangsareal:	0 m2	
Enhedens andel i fælles boligareal:	0 m2	
Areal af lukket altan/udestue:	0 m2	
Areal af åben altan/tagterrasse:	0 m2	

Kilde til arealer: Oplyst af ejer eller dennes repræsentant

### Bygningsnr.: 7

Adresse: Allingvej 42 (vejkode: 0032), Allingskovby, 8600 Silkeborg

Anden bygning til landbrug mv. (Bygningens anvendelse 219)

Matrikelnr.: 2au

Beliggenhed (kvalitet): Sikker

Antal etager u. kælder & tagetage: 1

Antal helårsboliger uden køkken: 0

Landsejerlavnavn: ALLINGGÅRD HGD., SVOSTRUP

Opførelsesår: 2003

Antal helårsboliger med køkken: 0

#### Materialer

Ydervæggens materiale: Betonelementer

Tagdækningsmateriale: Fibercement uden asbest

Kilde til bygningens materialer: Oplyst og kontrolleret af kommunen

Areal i grundplan	m2	Samlet andet areal	m2	Bygningens arealanvendelse	m2
Bebygget areal	403	Samlet andet areal	0	Samlet boligareal	0
Overdækket areal	0	Heraf affaldsrum i terræn	0	Heraf areal af lovlig beboelse i kælder	0
<b>Areal i hele bygningen</b>	<b>m2</b>	Heraf indbygget garage	0	Samlet erhvervsareal	403
Samlet bygningsareal (excl. kælder & tagetage)	403	Heraf indbygget carport	0	Heraf erhverv i kælder	0
		Heraf indbygget udhus	0	Antal etager u. kælder & tagetage	1
Samlet kælderareal	0	Heraf lukkede overdækninger	0		
Heraf udnyttet kælder	0	Heraf indbygget udestue el. lign.	0		
Heraf dyb kælder	0	Heraf udvendig efter isolering	0		
Samlet tagetageareal	0	Heraf øvrige arealer	0		
Heraf udnyttet tagetage	0	Heraf indbygget garage i kælder	0		

Kilde til bygningsarealer: Oplyst og kontrolleret af kommunen

#### Energioplysninger

Varmeinstallation: Ingen varmeinstallation

Supplerende varme: Bygningen har ingen supplerende varme

#### Bemærkninger for bygning

Staldbygning til kvæghold

### Oplysninger om bolig-/erhvervsenheder

Adresse: Allingvej 42 (vejkode: 0032), Allingskovby, 8600 Silkeborg

Anden enhed til landbrug mv. (Anvendelseskode: 219)

Samlet areal:	403 m2	Andet
Enhedens erhvervsareal:	403 m2	
Enhedens boligareal:	0 m2	
Andet areal:	0 m2	
Enhedens andel af fælles adgangsareal:	0 m2	
Enhedens andel i fælles boligareal:	0 m2	
Areal af lukket altan/udestue:	0 m2	
Areal af åben altan/tagterrasse:	0 m2	

Kilde til arealer: Oplyst af ejer eller dennes repræsentant

### Bygningsnr.: 8

Adresse: Allingvej 42 (vejkode: 0032), Allingskovby, 8600 Silkeborg

Anden bygning til landbrug mv. (Bygningens anvendelse 219)

Matrikelnr.: 2au

Beliggenhed (kvalitet): Sikker

Antal etager u. kælder & tagetage: 1

Antal helårsboliger uden køkken: 0

Landsejerlavnavn: ALLINGGÅRD HGD., SVOSTRUP

Opførelsesår: 2009

Antal helårsboliger med køkken: 0

#### Materialer

Ydervæggens materiale: Metal

Tagdækningsmateriale: Fibercement uden asbest

Kilde til bygningens materialer: Oplyst og kontrolleret af kommunen

Areal i grundplan	m2	Samlet andet areal	m2	Bygningens arealanvendelse	m2
Bebygget areal	9	Samlet andet areal	0	Samlet boligareal	0
Overdækket areal	0	Heraf affaldsrum i terræn	0	Heraf areal af lovlig beboelse i kælder	0
<b>Areal i hele bygningen</b>	<b>m2</b>	Heraf indbygget garage	0	Samlet erhvervsareal	9
Samlet bygningsareal (excl. kælder & tagetage)	9	Heraf indbygget carport	0	Heraf erhverv i kælder	0
		Heraf indbygget udhus	0	Antal etager u. kælder & tagetage	1



Samlet kælderareal	0	Heraf lukkede overdækninger	0
Heraf udnyttet kælder	0	Heraf indbygget udestue el. lign.	0
Heraf dyb kælder	0	Heraf udvendig efter isolering	0
Samlet tagetageareal	0	Heraf øvrige arealer	0
Heraf udnyttet tagetage	0	Heraf indbygget garage i kælder	0

Kilde til bygningsarealer: Oplyst og kontrolleret af kommunen

#### Energioplysninger

Varmeinstallation: Ingen varmeinstallation

Supplerende varme: Bygningen har ingen supplerende varme

#### Bemærkninger for bygning

Halmfyrbygning

#### Oplysninger om bolig-/erhvervsenheder

Adresse: Allingvej 42 (vejkode: 0032), Allingskovby, 8600 Silkeborg

Anden enhed til landbrug mv. (Anvendelseskode: 219)

Samlet areal:	9 m2	Andet
Enhedens erhvervsareal:	9 m2	
Enhedens boligareal:	0 m2	
Andet areal:	0 m2	
Enhedens andel af fælles adgangsareal:	0 m2	
Enhedens andel i fælles boligareal:	0 m2	
Areal af lukket altan/udestue:	0 m2	
Areal af åben altan/tagterrasse:	0 m2	

Kilde til arealer: Oplyst af ejer eller dennes repræsentant

#### Oplysninger om byggesager

##### Byggesagsnr.: EJD-2016-06008

Byggesagen berører:

- bygning nr. 7

Beliggenhed (kvalitet): Sikker

Byggesagstype : Til/ombygning

Byggetilladelse : 28-03-2017

Byggesagsdato : 28-03-2017

Påbegyndt :

Fuldført byggeri / nedrivning :

## Kortmateriale



Forkortelser	
<b>B#</b>	Bygningsnummer
<b>T#</b>	Teknisk anlæg nummer
<b>NY</b>	Nybyggeri
<b>*</b>	Bygning på fremmed grund

Punkter i kortet	
<span style="color: green;">●</span>	Punktet er sikkert placeret
<span style="color: red;">●</span>	Punktet er usikkert placeret

Linjer i kortet	
<span style="color: blue;">—</span>	Ejendom
<span style="color: magenta;">—</span>	Jordstykke <sup>1</sup>
<span style="border: 1px solid gray; display: inline-block; width: 20px; height: 10px;"></span>	Bygningsomrids, nøjagtigt <sup>2</sup>
<span style="border: 1px dashed gray; display: inline-block; width: 20px; height: 10px;"></span>	Bygningsomrids, unøjagtigt <sup>3</sup>

1. Jordstykke dækker over udstrækningen af det enkelte matrikelnummer.
2. Bygningsomridset er nøjagtigt, når dets placering er verificeret af GeoDanmark (se nedenfor).
3. Bygningsomridset er unøjagtigt, når dets placering ikke er verificeret af GeoDanmark (se nedenfor).

Du kan få et mere detaljeret geografisk overblik over ejendommen på <https://kort.bbr.dk>.

Kortmaterialet er automatisk genereret på baggrund af nyeste offentligt tilgængelige data om ejendommen fra Bygnings- og Boligregistret (BBR), Matrikelkortet, GeoDanmark, Danmarks Adresseregister (DAR).

I Bygnings- og Boligregistret (BBR) finder du oplysninger om alle bygninger og boliger i Danmark. Se mere på <https://bbr.dk> – her er det også muligt at flytte et rødt

bygningspunkt, der er usikkert placeret.

Matrikelkortet er et oversigtskort, der har til formål at vise beliggenheden af matrikulære arealer (matrikelnumre, vejlitra m.v.) i forhold til hinanden. Skellinjer i matrikelkortet falder ikke altid sammen med synlige grænser i landskabet, hvilket kan skyldes unøjagtigheder. Læs eventuelt mere herom på <https://gst.dk/data-og-kort/matrikelkort-og-data/matrikelkort>.

GeoDanmark er et samarbejde mellem kommunerne og Styrelsen for Dataforsyning og Infrastruktur (SDFI) om at kortlægge Danmark. GeoDanmark-data består bl.a. af luffotos og bygningsomrids. Vær opmærksom på, at disse luffotos kun optages en gang om året, og at bygningsomrids opdateres på baggrund heraf. Derfor kan der være forsinkelser i registreringen af ændringer, afhængigt af hvornår ændringen – fx en opførelse eller nedrivning af en bygning – er sket. Se mere på <https://www.geodanmark.dk>.

DAR er Danmarks autoritative register for adresser og vejnavne. Se mere på <https://www.danmarksadresser.dk>.

## Din pligt som ejer

---

Det er dit ansvar som ejer, at oplysningerne om din ejendom i BBR er korrekte. En registrering i BBR kan ikke nødvendigvis tages som udtryk for, at byggeriet er lovligt i henhold til anden lovgivning. Kommunen kan give en bøde på op til 5.000 kr., hvis du ikke indberetter oplysninger til BBR, eller hvis du giver forkerte oplysninger.

Derfor er det vigtigt, at du læser din BBR-meddelelse og kontrollerer om alle bygninger og anlæg på ejendommen er registreret rigtigt. Når du køber en ejendom eller ændrer på bygninger og boliger, er det ekstra vigtigt at være opmærksom på, om registreringerne er korrekte. Indberetningspligten gælder også byggesager.

Du skal være særligt opmærksom på:

- **Opførelsesår**
- **Om- og tilbygningsår**
- **Bebygget areal**
- **Antal etager**
- **Samlet boligareal eller erhvervsareal**
- **Areal af udnyttet tagetage**
- **Areal af udestue**
- **Tagdækningsmateriale**
- **Varmeinstallation**

Omkring opførelsesår vil der nogle steder være angivet år 1000. Dette skyldes, at du ikke har givet oplysninger om opførelsesår vedrørende den pågældende bygning. Kommunen har lov til at kontrollere de oplysninger, du giver til BBR. Kontrollen kan ske ved et anmeldt besøg på ejendommen eller ved registersamkøring med eksterne kilder – f.eks. folkeregistret eller ved hjælp af luftfotos.

I BBR er din ejendom registreret på 4 niveauer:

### Grund

Grunden er normalt det samme som en matrikel, og er et sammenhængende stykke jord. I særlige tilfælde kan grunden bestå af flere matrikler, og en ejendom af flere grunde. Dette vil oftest være på landbrugsejendomme. På grunden registreres f.eks. oplysninger om vandforsyning og afløbsforhold.

### Bygning

Bygninger i BBR er alt fra et redskabsskur til et butikscenter. Her findes informationer om den væsentligste anvendelse af bygningen, bebygget areal, arealet af samtlige etager (samlet bygningsareal), materialer m.m.

### Enhed

En enhed i BBR er betegnelsen for en bolig i et parcelhus, en lejlighed eller f.eks. et erhvervslejemål. En enhed ligger altid inde i en bygning. Enfamiliehuse har typisk en boligenhed, etageboligbebyggelse har en boligenhed for hver lejlighed, og erhvervsbygninger en eller flere enheder til erhverv. En enhed har typisk sin egen selvstændige indgang. Under enheder registreres bl.a. samlet areal, areal til beboelse/ erhverv samt anvendelsen.

### Tekniske anlæg

Tekniske anlæg kan være olietanke, vindmøller, gylletanke, solvarmeanlæg m.m. Tekniske anlæg er som regel placeret på grunden, men kan også ligge inde i en bygning.

## Arealerne på BBR-meddelelsen

---

Arealerne indgår i beregningen af ejendomsvurderingen, men kan også have betydning for f.eks. forsikring, realkredit- og boliglån, fjernvarmeregning m.m. Arealer skal altid måles til ydersiden af ydervægge. Læs mere om opmåling og se vejledninger på [www.bbr.dk](http://www.bbr.dk).

**Det bebyggede areal** svarer normalt til stueetagens areal. I bygninger med forskudte etager opmåles det bebyggede areal som bygningens udbredelse set oppefra.

**Det samlede bygningsareal** opgøres som arealet af samtlige etager. Areal af eventuel kælder og tagetage skal ikke regnes med.

**Tagetagens samlede areal** opgøres som det areal, der udnyttes sammen med det areal, der ville kunne udnyttes til bolig eller erhverv. Ligesom i bygningsreglementet måles arealet i vandret plan 1,5 m over færdigt gulv til den udvendige side af tagbelægningen.

**Udnyttet areal i tagetagen** opgøres som den del af tagetagens areal, som faktisk udnyttes til beboelse eller erhverv.

**Kælderarealet** opgøres samlet for hele kælderetagen.

**Det samlede boligareal** opgøres som arealet af samtlige beboelsesrum inklusive areal i entré, gang, badeværelse, toilet og køkken. I arealet medregnes udnyttet areal i eventuel tagetage og areal af kælderrum, der må anvendes til beboelse – det vil sige opfylder bygge Lovgivningens krav til beboelsesrum.

Hvis arealerne har forskellige anvendelser, skal de deles op i den del, der må bruges til bolig, den del der anvendes til erhvervs- eller institutionsformål samt den del, der udgør andet areal.

Sammenhængen mellem de forskellige arealangivelser betyder f.eks., at for et parcelhus uden kælder, hvor parcelhuset kun bruges til beboelse, vil boligarealet svare til det samlede bygningsareal plus eventuel udnyttet tagetage.

Har en bygning to eller flere lejligheder, fordeles adgangs- og trappearealer ligeligt mellem de enkelte lejligheder.

Med hensyn til areal af ejerlejlighed skal du være specielt opmærksom på, at BBR's boligareal ofte vil være forskellig fra **det tinglyste areal**. Det skyldes, at arealerne opgøres efter forskellige principper. Ejerlejlighedens samlede areal i BBR vil svare til summen af areal til beboelse, areal til erhverv inklusive andel af adgangsareal.

### Vejledning til BBR-meddelelse

Vers. 1.9

---

## Oversigt over BBR-oplysninger

Anvendelse	Anvendelse fortsat	Materialer	Opvarmningsforhold	
<b>Helårsbeboelse</b> <ul style="list-style-type: none"> <li>Stuehus til landbrugsejendom</li> <li>Fritliggende enfamiliehus</li> <li>Sammenbygget enfamiliehus</li> <li>Fritliggende enfamiliehus i tæt-lav bebyggelse</li> <li>Række-, kæde-, eller dobbelthus (lodret adskillelse mellem enhederne)</li> <li>Række-, kæde- og klyngehus</li> <li>Doppelthus</li> <li>Etagebolig-bygning, flerfamiliehus eller to-familiehus</li> <li>Kollegium</li> <li>Boligbygning til døgninstitution</li> <li>Anneks i tilknytning til helårsbolig</li> <li>Anden bygning til helårsbeboelse</li> </ul>	<ul style="list-style-type: none"> <li>Grundskole</li> <li>Universitet</li> <li>Anden bygning til undervisning og forskning</li> <li>Hospital og sygehus</li> <li>Hospice, behandlingshjem mv.</li> <li>Sundhedscenter, lægehus, fødeklinik mv.</li> <li>Anden bygning til sundhedsformål</li> <li>Daginstitution</li> <li>Servicefunktion på døgninstitution</li> <li>Kaserne</li> <li>Fængsel, arresthus mv.</li> <li>Anden bygning til institutionsformål</li> </ul> <b>Fritidsformål</b> <ul style="list-style-type: none"> <li>Sommerhus</li> <li>Feriecenter, center til campingplads mv.</li> <li>Bygning med ferielejligheder til erhvervsmæssig udlejning</li> <li>Bygning med ferielejligheder til eget brug</li> <li>Anden bygning til ferieformål</li> <li>Klubhus i forbindelse med fritid og idræt</li> <li>Svømmehal</li> <li>Ildrætshal</li> <li>Tribune i forbindelse med stadion</li> <li>Bygning til træning og opstaldning af heste</li> <li>Anden bygning til idrætsformål</li> <li>Kolonihavehus</li> <li>Anneks i tilknytning til fritids- og sommerhus</li> <li>Anden bygning til fritidsformål</li> </ul> <b>Mindre bygninger til garageformål, opbevaring m.v.</b> <ul style="list-style-type: none"> <li>Garage</li> <li>Carport</li> <li>Udhus</li> <li>Drivhus</li> <li>Fritliggende overdækning</li> <li>Fritliggende udestue</li> </ul> <b>Andre bygninger</b> <ul style="list-style-type: none"> <li>Tiloversbleven landbrugsbygning</li> <li>Faldefærdig bygning</li> <li>Ukendt bygning</li> </ul>	<b>Ydervæggens materialer</b> <ul style="list-style-type: none"> <li>Mursten</li> <li>Letbetonsten</li> <li>Fibercement herunder asbest</li> <li>Bindingsværk</li> <li>Træ</li> <li>Betonelementer</li> <li>Metal</li> <li>Fibercement uden asbest</li> <li>Plastmaterialer</li> <li>Glas</li> <li>Ingen</li> <li>Andet materiale</li> </ul> <b>Tagdækningsmateriale</b> <ul style="list-style-type: none"> <li>Tagpap med lille hældning</li> <li>Tagpap med stor hældning</li> <li>Fibercement herunder asbest</li> <li>Betontagsten</li> <li>Tegl</li> <li>Metal</li> <li>Stråtag</li> <li>Fibercement uden asbest.</li> <li>Plastmaterialer</li> <li>Glas</li> <li>Levende tage</li> <li>Andet materiale</li> </ul> <b>Afløbsforhold</b> <ul style="list-style-type: none"> <li>Intet afløb</li> <li>Blandet afløbsforhold på ejendommen (er specificeret på bygningen)</li> </ul> <b>Inden for kloakeret område</b> <ul style="list-style-type: none"> <li>Fælleskloakeret: spildevand + tag- og overfladevand</li> <li>Fælleskloakeret: spildevand + delvis tag- og overfladevand</li> <li>Fælleskloakeret: spildevand</li> <li>Fælleskloakeret: tag- og overfladevand</li> <li>Separatkloakeret: spildevand + tag- og overfladevand</li> <li>Separatkloakeret: spildevand + delvis tag- og overfladevand</li> <li>Separatkloakeret: spildevand</li> <li>Separatkloakeret: tag- og overfladevand</li> <li>Spildevandskloakeret: Spildevand</li> <li>Afløb til offentligt kloaksystem</li> <li>Afløb til fællesprivat kloaksystem</li> <li>Afløb til fællesprivat kloaksystem med tilslutning til spildevandsforsyningens kloaksystem</li> </ul> <b>Uden for kloakeret område</b> <p>Afløbskoder for ejendomme uden for kloakerede områder inddeles efter hvilken renseklasse, som den private renseløsning opfylder. Renseklassen kan være:</p> <ul style="list-style-type: none"> <li>O (Reduktion af organisk stof)</li> <li>OP (Reduktion af organisk stof og total fosfor)</li> <li>SO (Skærpet krav til reduktion af organisk stof samt nitrifikation)</li> <li>SOP (Skærpet krav til reduktion af organisk stof og fosfor samt nitrifikation).</li> </ul>	<b>Varmeinstallation</b> <ul style="list-style-type: none"> <li>Fjernvarme/blokvarme</li> <li>Centralvarme med én fyringsenhed</li> <li>Ovn til fast og flydende brændsel</li> <li>Varmepumpe</li> <li>Centralvarme med to fyringsenheder</li> <li>Elvarme</li> <li>Gasradiatorer</li> <li>Ingen varmeinstallation</li> <li>Blandet</li> </ul> <b>Opvarmningsmiddel</b> <ul style="list-style-type: none"> <li>Elektricitet</li> <li>Gasværksgas</li> <li>Flydende brændsel</li> <li>Fast brændsel</li> <li>Halm</li> <li>Naturgas</li> <li>Andet</li> </ul> <b>Supplerende varme</b> <ul style="list-style-type: none"> <li>Ikke oplyst</li> <li>Varmepumpe</li> <li>Brændevovne og lignende med skorsten</li> <li>Biopejse og lignende uden skorsten</li> <li>Solpaneler</li> <li>Pejs</li> <li>Gasradiator</li> <li>Elvarme</li> <li>Biogasanlæg</li> <li>Andet</li> <li>Bygningen har ingen supplerende varme</li> </ul> <b>Andet</b>	
<b>Erhverv</b> <ul style="list-style-type: none"> <li>Stald til svin</li> <li>Stald til kvæg, får mv.</li> <li>Stald til fjerkræ</li> <li>Minkhal</li> <li>Væksthus</li> <li>Lade til foder, afgrøder mv.</li> <li>Maskinhus, garage mv.</li> <li>Lade til halm, hø mv.</li> <li>Anden bygning til landbrug mv.</li> </ul> <ul style="list-style-type: none"> <li>Bygning til industri med integreret produktionsapparat</li> <li>Bygning til industri uden integreret produktionsapparat</li> <li>Værksted</li> <li>Anden bygning til produktion</li> <li>Bygning til energiproduktion</li> <li>Bygning til energidistribution</li> <li>Bygning til vandforsyning</li> <li>Bygning til håndtering af affald og spildevand</li> <li>Anden bygning til energiproduktion og forsyning</li> <li>Bygning til jernbane- og busdrift</li> <li>Bygning til luftfart</li> <li>Bygning til parkering- og transportanlæg</li> <li>Bygning til parkering af flere end to køretøjer i tilknytning til boliger</li> <li>Havneanlæg</li> <li>Andet transportanlæg</li> </ul> <ul style="list-style-type: none"> <li>Bygning til kontor</li> <li>Bygning til detailhandel</li> <li>Bygning til lager</li> <li>Butikscenter</li> <li>Tankstation</li> <li>Anden bygning til kontor, handel og lager</li> <li>Hotel, kro eller konferencecenter med overnatning</li> <li>Bed &amp; breakfast mv.</li> <li>Restaurant, café og konferencecenter uden overnatning</li> <li>Privat servicevirksomhed som frisør, vaskeri, netcafé mv.</li> <li>Anden bygning til serviceerhverv</li> </ul> <ul style="list-style-type: none"> <li>Biograf, teater, koncertsted mv.</li> <li>Museum</li> <li>Bibliotek</li> <li>Kirke eller anden bygning til trosudøvelse for statsanerkendte trossamfund</li> <li>Forsamlingshus</li> <li>Forlystelsespark</li> <li>Anden bygning til kulturelle formål</li> </ul>	<b>Køkken, toilet og afløb</b>	<b>Toiletforhold</b> <ul style="list-style-type: none"> <li>Vandskylende toilet i enhed</li> <li>Vandskylende toilet udenfor enheden</li> <li>Intet vandskylende toilet i enheden</li> </ul>	<b>Badeforhold</b> <ul style="list-style-type: none"> <li>Badeværelse i enheden</li> <li>Adgang til badeværelse</li> <li>Hverken badeværelse eller adgang til badeværelse</li> </ul>	<b>Køkkenforhold</b> <p>Eget køkken med afløb</p> <ul style="list-style-type: none"> <li>Adgang til fælles køkken</li> <li>Fast kogeinstallation i værelse eller på gang</li> <li>Ingen fast kogeinstallation</li> </ul>
		<p>En oversigt over alle afløbskoder i BBR findes på: <a href="https://teknik.bbr.dk/kodelister/0/1/0/A/floebforhold">https://teknik.bbr.dk/kodelister/0/1/0/A/floebforhold</a></p>	<b>Boligtipe</b> <ul style="list-style-type: none"> <li>Egentlig beboelseslejlighed med eget køkken</li> <li>Blandet bolig og erhverv med eget køkken</li> <li>Enkeltværelse uden eget køkken</li> <li>Fællesbolig</li> <li>Sommer- eller fritidsbolig</li> <li>Andet</li> </ul> <b>Ejerforhold</b> <ul style="list-style-type: none"> <li>Privatpersoner eller interessentskab</li> <li>Alment boligselskab</li> <li>Aktie-, anpart- eller andet selskab (undtagen interessentskab)</li> <li>Forening, legat eller selvejende institution</li> <li>Privat andelsboligforening</li> <li>Den kommune, hvori ejendommen er beliggende</li> <li>Anden primærkommune</li> <li>Region</li> <li>Staten</li> <li>Andet, herunder moderejendomme for bebyggelser, der er opdelt i ejerlejligheder samt ejendomme, der ejes af flere kategorier af ejere</li> </ul> <b>Vandforsyning</b> <ul style="list-style-type: none"> <li>Alment vandforsyningsanlæg</li> <li>Privat vandforsyningsanlæg</li> <li>Enkeltindvindingsanlæg</li> <li>Brønd</li> <li>Ikke alment vandforsyningsanlæg</li> <li>Blandet vandforsyning</li> <li>Ingen vandforsyning</li> </ul>	





## EJENDOMS DATA RAPPORT

Allingvej 42, 8600  
Silkeborg

Rapport købt 17/09 2024  
Rapport færdig 17/09 2024

# For ejendommen Allingvej 42, 8600 Silkeborg

Ejendommens adresse.....	Allingvej 42, 8600 Silkeborg
Kommune.....	Silkeborg
Ejendomstype.....	Landbrug, bebygget, mindst 0,55 Ha.
Ejerforhold.....	Privatpersoner eller interessentskab
Antal bestemte fast ejendomme.....	1
Antal matrikelnumre.....	1
Samlet grundareal.....	68488 m <sup>2</sup>
Samlet bebygget areal.....	1053 m <sup>2</sup>
Samlet boligareal.....	140 m <sup>2</sup>
Samlet erhvervsareal.....	968 m <sup>2</sup>

### Omfattede bestemt fast ejendomme

4044526

### Omfattede matrikelnumre

Matr.nr.: 2au, Allinggård Hgd., Svstrup



**EJENDOMS  
DATA  
RAPPORT**

Allingvej 42, 8600  
Silkeborg

Rapport købt 17/09 2024  
Rapport færdig 17/09 2024

## Vedrørende oplysninger i rapport

Det er desværre ikke muligt at trække oplysninger fra en række myndigheder og derfor indeholder ejendomsdatarapporten ikke følgende oplysninger:

Indhold	Myndighed	Kan fremsøges via/ved:
Ejendomsskat og Ejendomsbidrag	Vurderingsstyrelsen	<a href="https://vurderingsportalen.dk">vurderingsportalen.dk</a>
Statslig indefrysning af stigning i grundskyld og ejendomsværdiskat	Vurderingsstyrelsen	<a href="https://vurderingsportalen.dk">vurderingsportalen.dk</a>
Ejendomsskattebillet/Ejendomsbidragsbillet	Kommunen	<a href="https://www.borger.dk">www.borger.dk</a>
Kommunal indefrysning af grundskyldsstigning	Kommunen	<a href="https://www.borger.dk">www.borger.dk</a>
Forfalden gæld til kommunen	Kommunen	<a href="https://www.borger.dk">www.borger.dk</a>
Vurderingsmeddelelse	Vurderingsstyrelsen	<a href="https://vurderingsportalen.dk">vurderingsportalen.dk</a>
Huslejenævns sager	Huslejenævnet i kommunen	Kontakt kommunen

De relevante myndigheder kan give dig vejledning til hvordan du kan indhente oplysningen.





## EJENDOMS DATA RAPPORT

Allingvej 42, 8600  
Silkeborg

Rapport købt 17/09 2024  
Rapport færdig 17/09 2024

# Indhold

<b>Resumé</b> .....	5
Dette afsnit indeholder alle svar i ejendomsrapporten.	
<b>Bygninger</b> .....	10
BBR-meddelelsen.....	10
Energimærkning.....	10
Tilstandsrapport.....	11
Elinstallationsrapport.....	11
Byggesag.....	12
Byggeskadeforsikring.....	12
Olietanke.....	13
Fredede bygninger.....	14
Flexboligtilladelse.....	14
<b>Økonomi</b> .....	16
Ejendoms- og grundværdi.....	16
<b>Planer</b> .....	17
Zonestatus.....	17
Lokalplaner.....	17
Landzonetilladelser.....	18
Kommuneplaner.....	18
Spildevandsplaner.....	20
Varmeplaner.....	22
Varmeforsyning.....	23
Vejforsyning.....	24
Vejdirektoratets projekter.....	24
Hovedstadsområdets transportkorridorer.....	25
Landsplandirektiv "Baltic Pipe".....	25
Landsplandirektiv "Udviklingsområder".....	26
Råstofplaner.....	27
<b>Spildevand og drikkevand</b> .....	28
Aktuelle afløbsforhold.....	28
Tilladelser vedr. spildevandsforhold på ejendommen.....	28
Påbud vedr. spildevandsforhold på ejendommen.....	28
Medlemskab af spildevandsforsyning.....	29
Aktuel vandforsyning.....	29
Påbud/dispensationer/anbefalinger vedr. vandindvindingsanlæg/-boringer på ejendommen.....	29
Grundvand - Drikkevandsinteresser.....	30
Grundvand - Følsomme indvindingsområder.....	30
<b>Jordforurening</b> .....	32
Jordforureningsattest.....	32
Kortlagt jordforurening.....	32
Områdeklassificering.....	33
Påbud iht. jordforureningsloven.....	33
<b>Natur, skov og landbrug</b> .....	34
Fredskov.....	34

Majoratsskov.....	34
Beskyttet natur.....	35
Internationale naturbeskyttelsesområder.....	36
Landbrugspligt.....	37
<b>Fredede fortidsminder, bygge- og beskyttelseslinjer.....</b>	<b>38</b>
Fredede fortidsminder og fortidsmindebeskyttelseslinjer.....	38
Beskyttede sten- og jorddiger.....	39
Skovbyggelinjer.....	39
Sø- og åbeskyttelseslinjer.....	40
Kirkebyggelinjer.....	40
Klitfredningslinje.....	41
Strandbeskyttelseslinje.....	41
<b>Om ejendomsdatarapporten.....</b>	<b>43</b>

---

### Følgende bilag kan hentes:

- Vejforsyningskort
  - Energimaerkning\_4044526\_311553606
  - BBR-meddelelse - Silkeborg
  - Jordforureningsattest\_2au\_Allinggård Hgd., Svostrup\_ffa56013-9fd7-4280-97aa-d4767f74e93a
-



## EJENDOMS DATA RAPPORT

Allingvej 42, 8600  
Silkeborg

Rapport købt 17/09 2024  
Rapport færdig 17/09 2024

# Resumé

## Bygninger

### BBR-meddelelsen

Findes der en BBR-meddelelse for ejendommen?..... Ja, se bilag  
Oplysninger er indhentet d. 17. september 2024

### Energimærkning

Hvad er ejendommens energimærke?..... Se detaljeret besvarelse  
Oplysninger er indhentet d. 17. september 2024

### Tilstandsrapport

Findes der en tilstandsrapport for ejendommen?..... Nej  
Oplysninger er indhentet d. 17. september 2024  
Bemærk: Tilstandsrapporten er kun tilgængelig for ejer og/eller fuldmagtshaver.

### Elinstallationsrapport

Findes der en elinstallationsrapport for ejendommen?..... Nej  
Oplysninger er indhentet d. 17. september 2024  
Bemærk: Elinstallationsrapport er kun tilgængelig for ejer og/eller fuldmagtshaver.

### Byggesag

Er der igangværende byggesag for ejendommen?..... Ja  
Oplysninger er indhentet d. 17. september 2024  
Bemærk: Visse byggesagstyper ikke registreres i BBR. Det kan f.eks. gælde byggesager vedr. tekniske anlæg (master, gylletanke m.v.) eller byggesager vedr. konstruktionsændringer i etageejendomme (gennembrydning af bærende vægge, udvendige altaner m.v.). Man skal også være opmærksom på, at byggesager, der ikke kræver ibrugtagningstilladelse, godt kan være afsluttet i BBR, selvom der stadig udestår nogle afsluttende dokumenter i sagen. Sådanne forhold vil ikke blive vist som verserende byggesag, men vil ofte være noteret på BBR-meddelelsen.

### Byggeskadeforsikring

Er der bygninger på ejendommen, som er dækket af byggeskadeforsikring?..... Nej  
Oplysninger er indhentet d. 17. september 2024  
Bemærk: Oplysninger vedr. byggeskadeforsikring er opdelt i oplysninger fra hhv. BBR og BSFS. Eventuelle eftersyns-, skades-, og bearbejdet eftersynsrapporter er kun tilgængelige for ejer og/eller fuldmagtshaver.

### Olietanke

Er der registreret oplysninger om olietanke på ejendommen?..... Nej  
Oplysninger er indhentet d. 17. september 2024  
Bemærkning: Olietankens registrering i BBR er ikke i sig selv en garanti for at tanken er lovlig. Der vises ikke oplysninger om tanke, der er fjernet fra ejendommen

### Fredede bygninger

Er der registreret fredede bygninger på ejendommen?..... Nej  
Oplysninger er indhentet d. 17. september 2024

### Flexboligtilladelse

Er der registreret flexboliger på ejendommen?..... Nej  
Oplysninger er indhentet d. 17. september 2024

## Økonomi

### Ejendoms- og grundværdi

Hvad er ejendommens værdi ifølge den offentlige vurdering?... Ejendommen er endnu ikke vurderet efter den seneste Ejendomsvurderingslov  
Oplysninger er indhentet d. 17. september 2024  
Bemærk: I Ejendomsdatarapporten vises kun de endelige vurderinger, være derfor opmærksom på, at dette kan afvige fra boligbeskatningsgrundlaget, som kan være på grundlag af foreløbige vurderinger. Fejl eller mangler i BBR-oplysninger har en stor betydning for beregning af ejendomsvurdering. Det er boligejerens

ansvar at opdatere oplysningerne via <https://ret.bbr.dk/>. Ydermere, skal man være opmærksom på ejendomsvurdering og kompensation i dødsbo. Hvis der findes en ny ejendomsvurdering af afdødes ejendom, kan den bruges i dødsboet. Læs mere på <https://www.vurderingsportalen.dk/ejerbolig/ejendomsvurdering/emner-vejledninger-og-frister/ejendomsvurdering-og-kompensation-i-doedsbo>.

## Planer

### Zonestatus

Hvilken zonestatus er registreret for ejendommen?..... Landzone  
Oplysninger er indhentet d. 17. september 2024

### Lokalplaner

Foreligger der lokalplaner eller lokalplanforslag for ejendommen?..... Nej  
Oplysninger er indhentet d. 17. september 2024  
Bemærk: Anvendelses- og delområdespecifikke oplysninger for lokalplaner kan læses i plandokumentet for lokalplanen.

### Landzonetilladelser

Er der givet en landzonetilladelse til ejendommen?..... Nej  
Oplysninger er indhentet d. 17. september 2024

### Kommuneplaner

Foreligger der kommuneplaner eller kommuneplanforslag for ejendommen?..... Ja  
Oplysninger er indhentet d. 17. september 2024  
Bemærk: Anvendelsespecifikke oplysninger for kommuneplanrammer kan læses i plandokumentet for kommuneplanrammen.

### Spildevandsplaner

Er ejendommen beliggende indenfor en spildevandsplan?..... Ja  
Oplysninger er indhentet d. 17. september 2024  
Bemærk: Kloaktyper omtalt i planer er ikke nødvendigvis den samme som de aktuelle afløbsforhold på ejendommen.

### Varmeplaner

Foreligger der varmeplaner for ejendommen?..... Ja  
Oplysninger er indhentet d. 17. september 2024

### Varmeforsyning

Er der mulighed for kollektiv varmforsyning eller er der forsyningsforbud?..... Nej  
Oplysninger er indhentet d. 17. september 2024  
Bemærk, at oplysningen er opdelt i hhv. Forsyningsområde, Område med forsyningsforbud samt Område med tilslutningspligt. Aktuell varmforsyning kan ses af BBR meddelelsen.

### Vejforsyning

Hvad er vejstatus for vejene i området omkring ejendommen?..... Se bilag  
Oplysninger er indhentet d. 17. september 2024

### Vejdirektoratets projekter

Er ejendommen beliggende nær Vejdirektoratets projekter?..... Nej  
Oplysninger er indhentet d. 17. september 2024

### Hovedstadsområdets transportkorridorer

Er ejendommen helt eller delvist beliggende indenfor hovedstadsområdets transportkorridorer?..... Nej  
Oplysninger er indhentet d. 17. september 2024

### Landsplandirektiv "Baltic Pipe"

Er ejendommen helt eller delvist beliggende indenfor arealreservationen for Baltic Pipe?..... Nej  
Oplysninger er indhentet d. 17. september 2024

### Landsplandirektiv "Udviklingsområder"

Er ejendommen helt eller delvist beliggende indenfor et udviklingsområde?..... Nej  
Oplysninger er indhentet d. 17. september 2024

**Råstofplaner**

Er ejendommen beliggende i et råstofområde?..... Nej  
 Oplysninger er indhentet d. 17. september 2024  
 Bemærk: Graveområder, interesseområder og arealer med anmeldte rettigheder skal som udgangspunkt  
 friholdes for aktiviteter, som varigt kan forhindre eller besværliggøre senere råstofindvinding.

---

**Spildevand og drikkevand****Aktuelle afløbsforhold**

Er der aktuelle afløbsforhold registreret for ejendommen?..... Ja  
 Oplysninger er indhentet d. 17. september 2024

**Tilladelser vedr. spildevandsforhold på ejendommen**

Er der registreret tilladelser vedr. spildevandsforhold på ejendommen?..... Nej  
 Oplysninger er indhentet d. 17. september 2024

**Påbud vedr. spildevandsforhold på ejendommen**

Er der registreret påbud vedr. spildevandsforhold på ejendommen?..... Nej  
 Oplysninger er indhentet d. 17. september 2024

**Medlemskab af spildevandsforsyning**

Er der registreret medlemskab af spildevandsforsyningsselskab på ejendommen?..... Nej  
 Oplysninger er indhentet d. 17. september 2024

**Aktuel vandforsyning**

Er der aktuel vandforsyning registreret for ejendommen?..... Ja  
 Oplysninger er indhentet d. 17. september 2024

**Påbud/dispensationer/anbefalinger vedr. vandindvindingsanlæg/-boringer på ejendommen**

Findes der på ejendommen vandindvindingsanlæg/-boringer, hvortil der er udstedt påbud eller givet  
 koge anbefaling?..... Nej  
 Oplysninger er indhentet d. 17. september 2024

**Grundvand - Drikkevandsinteresser**

Er ejendommen beliggende i et område med drikkevandsinteresser?..... Ja  
 Oplysninger er indhentet d. 17. september 2024

**Grundvand - Følsomme indvindingsområder**

Er ejendommen beliggende i et følsomt indvindingsområde?..... Nej  
 Oplysninger er indhentet d. 17. september 2024

---

**Jordforurening****Jordforureningsattest**

Findes der jordforureningsattest for ejendommen?..... Ja, se bilag  
 Oplysninger er indhentet d. 17. september 2024

**Kortlagt jordforurening**

Er der kortlagt jordforurening for ejendommen?..... Nej  
 Oplysninger er indhentet d. 17. september 2024

**Områdeklassificering**

Er ejendommen beliggende i et område klassificeret som er lettere forurenet?..... Nej  
 Oplysninger er indhentet d. 17. september 2024

**Påbud iht. jordforureningsloven**

Er der på ejendommen registreret påbud iht. jordforureningsloven i arealinformationssystemet (DAI)?..... Nej  
Oplysninger er indhentet d. 17. september 2024

---

## Natur, skov og landbrug

### Fredskov

Er ejendommen pålagt fredskovspligt?..... Nej  
Oplysninger er indhentet d. 17. september 2024

### Majoratsskov

Er der noteret majoratsskov på ejendommen?..... Nej  
Oplysninger er indhentet d. 17. september 2024

### Beskyttet natur

Er der beskyttede naturtyper eller beskyttede vandløb på ejendommen?..... Ja  
Oplysninger er indhentet d. 17. september 2024  
Bemærk, at oplysningen er opdelt i hhv. "Beskyttede naturtyper" og "Beskyttede vandløb".

### Internationale naturbeskyttelsesområder

Er der arealer, der er udpeget som internationalt naturbeskyttelsesområde på ejendommen?..... Nej  
Oplysninger er indhentet d. 17. september 2024  
Internationale naturbeskyttelsesområder består af hhv. Fuglebeskyttelsesområder, Habitatområder samt Ramsarområder.

### Landbrugspligt

Er ejendommen pålagt landbrugspligt?..... Ja  
Oplysninger er indhentet d. 17. september 2024

---

## Fredede fortidsminder, bygge- og beskyttelseslinjer

### Fredede fortidsminder og fortidsmindebeskyttelseslinjer

Er der registreret fredede fortidsminder/fortidsmindebeskyttelseslinjer på ejendommen?..... Nej  
Oplysninger er indhentet d. 17. september 2024

### Beskyttede sten- og jorddiger

Er der beskyttede sten- eller jorddiger på ejendommen?..... Ja  
Oplysninger er indhentet d. 17. september 2024  
Bemærk: Oplysningen er vejledende og må derfor ikke anvendes til at afgøre, om der er beskyttede diger i et område.

### Skovbyggelinjer

Er ejendommen beliggende indenfor en skovbyggelinje?..... Ja  
Oplysninger er indhentet d. 17. september 2024  
Bemærk: Byggelinjen kan enten være registreret som gældende eller ophævet.

### Sø- og åbeskyttelseslinjer

Er ejendommen beliggende indenfor en sø- eller åbeskyttelseslinje?..... Nej  
Oplysninger er indhentet d. 17. september 2024  
Bemærk, at oplysningen er opdelt i hhv. Søbeskyttelseslinjer og Åbeskyttelseslinjer.

### Kirkebyggelinjer

Er ejendommen beliggende indenfor en kirkebyggelinje?..... Nej  
Oplysninger er indhentet d. 17. september 2024

### Klitfredningslinje

Er ejendommen beliggende indenfor en klitfredningslinje?..... Nej  
Oplysninger er indhentet d. 17. september 2024

### Strandbeskyttelseslinje

Er ejendommen beliggende indenfor en strandbeskyttelseslinje?..... Nej  
Oplysninger er indhentet d. 17. september 2024

---



## EJENDOMS DATA RAPPORT

Allingvej 42, 8600  
Silkeborg

Rapport købt 17/09 2024

Rapport færdig 17/09 2024

# Bygninger

## BBR-meddelelsen

Findes der en BBR-meddelelse for ejendommen?..... Ja, se bilag

BBR-meddelelsen viser de oplysninger, kommunen har registreret om en ejendom i Bygnings- og Boligregisteret (BBR). Oplysningerne på BBR-meddelelsen er et udtryk for de faktiske forhold på ejendommen, også selvom de ikke nødvendigvis er lovlige. Ansvar for oplysningernes rigtighed på BBR-meddelelsen ligger hos ejeren af ejendommen.

## BBR-meddelelsen

BBR-meddelelsen viser de oplysninger, kommunen har registreret om en ejendom i Bygnings- og Boligregisteret (BBR). Oplysningerne på BBR-meddelelsen dækker bl.a. areal, beliggenhed, anvendelse, installationer, vand- og afløbsforhold og ydervægs- og tagdækningsmaterialer. Oplysningerne i BBR-meddelelsen skal afspejle de faktiske forhold på ejendommen - også selvom de ikke nødvendigvis er lovlige. Ansvar for at oplysningerne på BBR-meddelelsen er korrekte, ligger hos ejeren.

Oplysninger er indhentet d. 17. september 2024

BBR meddelelse..... Se bilag

Berører følgende BFE-numre/matrikelnumre  
BFE-nummer 4044526

### Kontaktoplysninger

Administrativ myndighed..... Kommunen

## Energimærkning

Hvad er ejendommens energimærke?..... Se detaljeret besvarelse

Et energimærke er en vurdering af en bygnings energimæssige tilstand. En bolig, der sælges, skal have et gyldigt energimærke udarbejdet af en energikonsulent.

## Energimærkning

Et energimærke er en vurdering af en bygnings energimæssige tilstand. En bolig, der sælges, skal have et gyldigt energimærke udarbejdet af en energikonsulent jf. bekendtgørelse om energimærkning af bygninger.

Oplysninger er indhentet d. 17. september 2024

Dato for indberetning af energimærke..... 05-10-2021

Husnummer..... 42

Bygningsnummer..... 1

Energiklasse..... G

Energimærkerapport..... Se bilag

Energimærket er gyldigt indtil..... 05-10-2031

Berører følgende BFE-numre/matrikelnumre  
BFE-nummer 4044526

### Kontaktoplysninger

Administrativ myndighed..... Energistyrelsen



Adresse..... Carsten Niebuhrs Gade 43, 1577 København V  
Telefonnummer..... 33926700  
Email..... emo-info@ens.dk  
Web..... <https://ens.dk/ansvarsomraader/energimaerkning-af-bygninger>

---

## Tilstandsrapport

Findes der en tilstandsrapport for ejendommen?..... Nej

En tilstandsrapport er resultatet af en bygningsgennemgang foretaget af en beskikket bygnings-sagkyndig. Tilstandsrapporten er en samlet skriftlig vurdering af en boligs synlige skader og tegn på skader.

Bemærk: Tilstandsrapporten er kun tilgængelig for ejer og/eller fuldmagtshaver.

---

## Tilstandsrapport

En tilstandsrapport er resultatet af en bygningsgennemgang foretaget af en beskikket bygnings-sagkyndig. Tilstandsrapporten er en samlet skriftlig vurdering af en boligs synlige skader og tegn på skader. Den bygnings-sagkyndige sammenligner boligen med andre boliger af samme type og alder - ikke et nyt hus. Udover tilstandsrapporten skal sælger for at anvende huseftersynsordningen have en autoriseret elinstallatørvirksomhed til at udarbejde en elinstallationsrapport med resultatet af en gennemgang af boligens elinstallationer. Se punktet Elinstallationsrapport. Huseftersynsordningen er frivillig, men en forudsætning for, at sælger kan undgå at hæfte for skjulte skader ved boligen, og at køber kan tegne en ejerskifteforsikring.

### Kontaktoplysninger

Administrativ myndighed..... Sikkerhedsstyrelsen  
Adresse..... Esbjerg Brygge 30, 6700 Esbjerg  
Telefonnummer..... 33732000  
Email..... sik@sik.dk  
Web..... <https://www.sik.dk/>

---

## Elinstallationsrapport

Findes der en elinstallationsrapport for ejendommen?..... Nej

En elinstallationsrapport er resultatet af en autoriseret elinstallatørvirksomheds gennemgang af bygningens elinstallationer under huseftersynsordningen. Rapporten giver en professionel og objektiv gennemgang af elinstallationernes tilstand.

Bemærk: Elinstallationsrapport er kun tilgængelig for ejer og/eller fuldmagtshaver.

---

## Elinstallationsrapport

En elinstallationsrapport indeholder resultatet af gennemgangen af bygningens el-installationer. Ved gennemgangen vurderes elinstallationernes funktionsdygtighed og hvorvidt de opfylder de krav, som var gældende, da de blev udført eller ændret. Udover elinstallationsrapporten skal sælger for at anvende huseftersynsordningen have en bygnings-sagkyndig til at udarbejde en tilstandsrapport med resultatet af en gennemgang af bygningernes synlige skader og tegn på skader. Se Tilstandsrapport. Huseftersynsordningen er frivillig, men er en forudsætning for at sælger kan undgå at hæfte for skjulte skader ved boligen, og for at køber kan tegne en ejerskifteforsikring.

### Kontaktoplysninger

Administrativ myndighed..... Sikkerhedsstyrelsen  
Adresse..... Esbjerg Brygge 30, 6700 Esbjerg  
Telefonnummer..... 33732000  
Email..... sik@sik.dk  
Web..... <https://www.sik.dk/>

## Byggesag

Er der igangværende byggesag for ejendommen?.....Ja

En byggesag vedrører nybyggeri, til/ombygning, ændret anvendelse eller nedrivning (hel eller delvis). Kommunen registrerer oplysninger om byggesagen i Bygnings- og Boligregistret (BBR), fx om byggeriets omfang, anmeldelse/ansøgning, tilladelser, påbegyndelse og fuldførelse. Visse byggesagstyper registreres ikke i BBR.

Bemærk: Visse byggesagstyper ikke registreres i BBR. Det kan f.eks. gælde byggesager vedr. tekniske anlæg (master, gylletanke m.v.) eller byggesager vedr. konstruktionsændringer i etageejendomme (gennembrydning af bærende vægge, udvendige altaner m.v.). Man skal også være opmærksom på, at byggesager, der ikke kræver ibrugtagningstilladelse, godt kan være afsluttet i BBR, selvom der stadig udestår nogle afsluttende dokumenter i sagen. Sådanne forhold vil ikke blive vist som verserende byggesag, men vil ofte være noteret på BBR-meddelelsen.

## Byggesag

En byggesag vedrører byggeri, herunder tilbygninger, væsentlige ombygninger, væsentlige anvendelsesændringer, lovliggørelse eller nedrivning (hel eller delvis). Et byggearbejde må ikke påbegyndes uden byggetilladelse fra kommunen, som er bygningsmyndighed. I mindre byggesager er der ikke krav om byggetilladelse, under forudsætning af, at bygningsreglementet overholdes. Med bygningsreglementet BR18, skal kommunerne ikke længere påse de tekniske krav for byggeriet i byggesagsbehandling, men der er forsat krav om byggetilladelse. Den tekniske byggesagsbehandling for byggeri der er omfattet af certificeringsordningen dvs. mere komplekst byggeri i relation til konstruktioner og brand skal herefter dokumenteres af certificerede rådgivere. For andre tekniske krav i bygningsreglementet skal kommunerne gennemføre en efterfølgende stikprøvekontrol i den dokumentation, som indsendes i forbindelse med ibrugtagningstilladelsen.

Oplysninger er indhentet d. 17. september 2024

### Byggesag EJD-2016-06008

Matrikelnummer..... 2au  
 Ejerlav..... Allinggård Hgd., Svstrup  
 Byggesagsnummer..... EJD-2016-06008  
 Byggesagsdato..... 28-03-2017  
 Byggetilladelsesdato..... 28-03-2017  
 Byggesagstype..... BR - Tilladelsessag landbrugsbygning  
 Dato for modtagelse af ansøgning om byggetilladelse..... 17-12-2016  
 Dato for fyldestgørende ansøgning..... 28-03-2017  
 Gyldighedsdato..... 29-03-2017  
 Bygningsnummer..... 7  
 Berører følgende BFE-numre/matrikelnumre  
 BFE-nummer 4044526

### Kontaktoplysninger

Administrativ myndighed..... Kommunen

## Byggeskadeforsikring

Er der bygninger på ejendommen, som er dækket af byggeskadeforsikring?.....Nej

Siden 1. april 2008 har professionelle bygherrer været forpligtet til at tegne en byggeskadeforsikring i forbindelse med nybyggeri af private helårsboliger. Forsikringspligten gælder fra 1. juli 2012 i nogle tilfælde også, når der etableres nye boligenheder i eksisterende byggeri. Hvis ejendommen er omfattet af byggeskadeforsikring, vil der være en eftersynsrapport for hhv. 1-års og 5-års eftersyn.

Bemærk: Oplysninger vedr. byggeskadeforsikring er opdelt i oplysninger fra hhv. BBR og BSFS. Eventuelle eftersyns-, skades-, og bearbejdet eftersynsrapporter er kun tilgængelige for ejer og/eller fuldmagtshaver.

---

## Byggeskadeforsikring BBR

---

Her kan der ses detaljerede oplysninger vedr. en eventuel byggeskadeforsikring. Hvis der er byggeskadeforsikring for en bygning, vil eventuelle eftersynsrapporter kunne ses under "Byggeskadeforsikring BSFS". Byggeskadeforsikringsordningen gælder for alle.

Oplysninger er indhentet d. 17. september 2024

### Bygning 1, Bygning 2, Bygning 3, Bygning 4, Bygning 5, Bygning 6, Bygning 7, Bygning 8

Er det registreret i BBR, at bygningen er dækket af byggeskadeforsikring?..... Nej

Berører følgende BFE-numre/matrikelnumre  
BFE-nummer 4044526

### Kontaktoplysninger

Administrativ myndighed..... Kommunen

---

## Byggeskadeforsikring BSFS

---

Her kan der ses eventuelle eftersynsrapporter for eftersyn, som er udført efter hhv. 1 år og 5 år, hvis der er byggeskadeforsikring for ejendommen. Eftersynsrapporterne vises dog kun for ejer eller fuldmagtshaver. Under "Byggeskadeforsikring BBR" kan der ses yderligere oplysninger vedr. forsikringen.

Oplysninger er indhentet d. 17. september 2024

Er det registreret i BSFS, at der er byggeskadeforsikring for bygningen?..... Nej

Status..... Ingen byggeskadeforsikring registreret.

Berører følgende BFE-numre/matrikelnumre  
BFE-nummer 4044526

### Kontaktoplysninger

Administrativ myndighed..... Kommunen

---

## Olietanke

Er der registreret oplysninger om olietanke på ejendommen?..... Nej

Kommunen registrerer oplysninger om olietanke i Bygnings- og boligregisteret (BBR). Oplysningerne stammer typisk fra den af ejer eller bruger indsendte tankattest. Det bemærkes at olietankens registrering i BBR ikke i sig selv er en garanti for at tanken er lovlig. Der vises ikke oplysninger om tanke, der er fjernet fra ejendommen.

Bemærkning: Olietankens registrering i BBR er ikke i sig selv en garanti for at tanken er lovlig. Der vises ikke oplysninger om tanke, der er fjernet fra ejendommen

---

## Olietanke

---

For enhver olietank på en ejendom, skal der indberettes oplysninger til kommunen. Dette gælder uanset om tanken/tankene er i brug eller om de er sløjfede. Når en olietank sløjfes, kan den enten forblive på stedet eller fjernes. Der er fastsat regler om hvornår en olietank skal sløjfes, herunder sløjfningsterminer for forskellige typer af tanke samt regler for hvordan en olietank skal sløjfes. Olietankene vil typisk være registreret med oplysning om fabrikations og etableringsår, en række tekniske data samt oplysning om evt. renovering og/eller sløjfning. Oplysningerne registreres i Bygnings- og boligregisteret (BBR) og stammer typisk fra den af ejer eller bruger indsendte tankattest. Det bemærkes at olietankens registrering i BBR ikke i sig selv er en garanti for at tanken er lovlig. Der vises ikke oplysninger om tanke, der er fjernet fra ejendommen. Andre detaljerede oplysninger om olietankene fremgår også i BBR-meddelelsen.

## Kontaktoplysninger

Administrativ myndighed..... Kommunen

## Fredede bygninger

Er der registreret fredede bygninger på ejendommen?..... Nej

Der er ca. 7.100 fredede bygninger i Danmark. Det er bygninger, som har væsentlig kulturhistorisk og/eller arkitektonisk værdi. Alle fredede bygninger er fredet både udvendigt og indvendigt, og der skal søges om tilladelse hos Slots- og Kulturstyrelsen til alle bygningsarbejder, som går ud over almindelig vedligeholdelse.

## Fredede bygninger

Der er ca. 7.100 fredede bygninger i Danmark. Størstedelen af dem er privatejede. Ejeren af en fredet ejendom har pligt til at holde bygningen i forsvarlig stand. Det betyder, at fredningsværdierne skal opretholdes, og at taget, ydervæggene, dørene og vinduerne som minimum skal være tætte og i orden. Alle fredede bygninger er fredet både ind- og udvendigt. Når en bygning er fredet skal der søges om tilladelse hos Slots- og Kulturstyrelsen til alle bygningsarbejder, der går ud over almindelig vedligeholdelse. Både små og store ændringer kræver tilladelse. Lige fra en tagomlægning eller flytning af en skillevæg, til opsætning af et skilt på facaden. Undtaget er dog de typer af bygningsarbejder, som fremgår af "Underretningsbekendtgørelsen" nr. 1588 af 28. juni 2021. Der ydes ikke erstatning i forbindelse med bygningsfredning, men fredede bygninger er omfattet af flere direkte og indirekte støtteordninger. Registreringen af de fredede bygninger er Slots- og Kulturstyrelsens ansvar, og den finder sted i henhold til lov om bygningsfredning og bevaring af bygninger samt bymiljøer.

## Kontaktoplysninger

Administrativ myndighed..... Slots- og Kulturstyrelsen

Adresse..... Hammerichsgade 14, DK-1611, 1611 København

Telefonnummer..... 33954200

Email..... post@slks.dk

Web..... <http://slks.dk>

## Flexboligtilladelse

Er der registreret flexboliger på ejendommen?..... Nej

En flexboligtilladelse udstedes af kommunen. En flexboligtilladelse giver ejeren af en helårsbolig mulighed for at benytte sin helårsbolig som ferie- og fritidsbolig, med ret til senere at vende tilbage til at benytte boligen til helårsbeboelse uden krav om landzonetilladelse. Flexboligtilladelsen følger huset og ikke kun dig som ejer.

## Flexboligtilladelse

Flexboliger er en mulighed for at tage eksisterende helårsboliger i brug som fritidsboliger og efterfølgende kunne genoptage anvendelse som helårsbolig. Siden 2013 har kommunerne kunne tildele en flexboligtilladelse gennem flexboligordningen, for at modvirke at flere huse står tomme og eksempelvis forfalder i landområdet, hvor befolkningstallet har været faldende. Som ejer eller som potentiel køber af en helårsbolig kan man derfor ansøge kommune om at benytte sin helårsbolig som ferie- og fritidsbolig, med ret til senere at vende tilbage til at benytte boligen til helårsbeboelse uden krav om landzonetilladelse. Det er kun helårsboliger, der kan få flexboligstatus. Flexboligtilladelsen følger huset og ikke kun dig som ejer.

Oplysninger er indhentet d. 17. september 2024

Er det noteret, at der er registreret flexboliger på bestemt fast ejendom?..... Nej

Berører følgende BFE-numre/matrikelnumre

BFE-nummer 4044526

Kontaktoplysninger

Administrativ myndighed..... Kommunen

---



## EJENDOMS DATA RAPPORT

Allingvej 42, 8600  
Silkeborg

Rapport købt 17/09 2024  
Rapport færdig 17/09 2024

# Økonomi

---

## Ejendoms- og grundværdi

Hvad er ejendommens værdi ifølge den offentlige vurdering?... Ejendommen er endnu ikke vurderet efter den seneste Ejendomsvurderingslov

Ved vurderingen af en ejendom fastsættes den forventelige kontantværdi i fri handel for en ejendom af den pågældende kategori, under hensyn til alder, størrelse, beliggenhed og øvrige karakteristika. Vurderingen kan afvige fra en faktisk konstateret handelspris for ejendommen. Vurderingen foretages på grundlag af de priser i fri handel, der er konstateret for sammenlignelige ejendomme (reference ejendomme) og for den pågældende ejendom selv på vurderingstidspunktet. Vurderingen foretages også på baggrund af øvrige markedsindikatorer af væsentlig betydning for vurderingen. Ejendoms- og grundværdien danner grundlaget for de statslige og kommunale ejendomsskatter.

Bemærk: I Ejendomsdatarapporten vises kun de endelige vurderinger, være derfor opmærksom på, at dette kan afvige fra boligbeskatningsgrundlaget, som kan være på grundlag af foreløbige vurderinger. Fejl eller mangler i BBR-oplysninger har en stor betydning for beregning af ejendomsvurdering. Det er boligejerens ansvar at opdatere oplysningerne via <https://ret.bbr.dk/>. Ydermere, skal man være opmærksom på ejendomsvurdering og kompensation i dødsbo. Hvis der findes en ny ejendomsvurdering af afdødes ejendom, kan den bruges i dødsboet. Læs mere på <https://www.vurderingsportalen.dk/ejerbolig/ejendomsvurdering/emner-vejledninger-og-frister/ejendomsvurdering-og-kompensation-i-doedsbo>.

---



## EJENDOMS DATA RAPPORT

Allingvej 42, 8600  
Silkeborg

Rapport købt 17/09 2024

Rapport færdig 17/09 2024

# Planer

## Zonestatus

Hvilken zonestatus er registreret for ejendommen?..... Landzone

Zonestatus kan være landzone, byzone eller sommerhusområde. Afhængig af zonestatus kan der være forskellige bestemmelser for anvendelse af ejendommen. I landzone skal der fx søges om landzonetilladelse ved større byggeri, mens der i byzone ofte er lokalplaner, der fastsætter regler om bebyggelse og anvendelse af arealer.

## Zonestatus

Landet er opdelt i 3 zoner: by- og landzoner og sommerhusområder. Der gælder forskellige regler alt afhængig af hvilken zone, der er tale om. Hvilke arealer, der er by- eller landzone og sommerhusområder fremgår af planlovens § 34.

Oplysninger er indhentet d. 17. september 2024

Er matrikelnr. dækket af byzone?..... Nej

Er matrikelnr. dækket af sommerhusområde?..... Nej

Er matrikelnr. dækket af landzone?..... Ja

Berører følgende BFE-numre/matrikelnumre  
Matr. nr. 2au Allinggård Hgd., Svostrup

### Kontaktoplysninger

Administrativ myndighed..... Kommunen

## Lokalplaner

Foreligger der lokalplaner eller lokalplanforslag for ejendommen?..... Nej

Grundejerne må ikke bygge nyt, ændre anvendelse osv. i strid med en lokalplan. Kommunalbestyrelsen kan – efter nabohøring – dispensere fra en lokalplan, hvis dispensationen ikke er i strid med principperne i planen.

Bemærk: Anvendelses- og delområdespecifikke oplysninger for lokalplaner kan læses i plandokumentet for lokalplanen.

### Lokalplaner, vedtagne

Lokalplaner indeholder detaljerede og bindende bestemmelser for, hvordan et bestemt, afgrænset område må benyttes eller et projekt konkret skal udføres

### Kontaktoplysninger

Administrativ myndighed..... Kommunen

### Lokalplaner, forslag

Se forklaring under "Lokalplaner, vedtagne"

### Kontaktoplysninger

Administrativ myndighed..... Kommunen

## Landzonetilladelser

Er der givet en landzonetilladelse til ejendommen?..... Nej

En landzonetilladelse udstedes af kommunen. Den kræves som udgangspunkt for, at man i landzone må opføre nyt byggeri eller foretage udstykning eller ændring i anvendelsen af bestående bebyggelse og ubebyggede arealer.

---

### Landzonetilladelse

---

I landzonen kræver det som udgangspunkt en landzonetilladelse at: •opføre nyt byggeri. •foretage udstykning eller ændring i anvendelsen af bestående bebyggelse og ubebyggede arealer. Kommunalbestyrelsen er myndighed på området, men før kommunalbestyrelsen giver en landzonetilladelse, skal naboerne have lejlighed til at udtale sig. Man kan klage over afgørelsen vedr. tilladelsen til Planklagenævnet. Bemærkning: enkelte matr.nr. kan have et overlap på 0%. Dette kan skyldes, at matrikelnummerets grænser er ændret og/eller justeret. Er du i tvivl om overlappet skal du kontakte kommunen.

### Kontaktoplysninger

Administrativ myndighed..... Kommunen

---

## Kommuneplaner

Foreligger der kommuneplaner eller kommuneplanforslag for ejendommen?..... Ja

Kommuneplanen omfatter en periode på 12 år og fastlægger de overordnede mål og retningslinjer for den enkelte kommunes udvikling. Den udgør rammen for udarbejdelse af lokalplaner og er grundlag for behandling af en række sager, herunder den konkrete administration i det åbne land og ansøgninger om byggetilladelse.

Bemærk: Anvendelsesspecifikke oplysninger for kommuneplanrammer kan læses i plandokumentet for kommuneplanrammen.

---

### Kommuneplaner, vedtagne

---

Kommunerne skal efter planloven opretholde og vedligeholde kommuneplanen. Kommuneplanen omfatter en periode på 12 år og fastlægger de overordnede mål og retningslinjer for den enkelte kommunes udvikling, både i byerne og i det åbne land. Kommunalbestyrelsen skal løbende revidere kommuneplanen. Kommuneplanen udgør rammen for udarbejdelse af lokalplaner og er grundlag for behandling af en række sager, herunder den konkrete administration i det åbne land og ansøgninger om byggetilladelse. Kommuneplaner har delvis retsvirkning, idet de fastsætter rammebestemmelserne for delområderne og som hovedregel angiver: arealets overordnede anvendelse bebyggelsesprocent bebyggelsens største højde og andre særlige hensyn -fx bygningsbevaringshensyn

Oplysninger er indhentet d. 17. september 2024

### Plan - Silkeborg Kommuneplan 2020-2032

Planens navn..... Silkeborg Kommuneplan 2020-2032

Kommune..... Silkeborg

Planstatus..... Vedtaget

Dato for vedtagelse af plan..... 21-12-2020

Dato for ikrafttrædelse af plan..... 02-03-2021

Link til plandokument..... [https://dokument.plandata.dk/11\\_9732690\\_1614291703089.pdf](https://dokument.plandata.dk/11_9732690_1614291703089.pdf)

Berører følgende BFE-numre/matrikelnumre

Matr. nr. 2au Allinggård Hgd., Svostrup

### Kontaktoplysninger

Administrativ myndighed..... Kommunen

---

### Kommuneplaner, forslag



Se forklaring under "Kommuneplaner, vedtagne"

### Kontaktoplysninger

Administrativ myndighed..... Kommunen

### Kommuneplanramme, vedtaget

Se forklaring under "Kommuneplaner, vedtagne"

### Kontaktoplysninger

Administrativ myndighed..... Kommunen

### Kommuneplanramme, forslag

Se forklaring under "Kommuneplaner, vedtagne"

### Kontaktoplysninger

Administrativ myndighed..... Kommunen

### Kommuneplanstrategi, vedtaget

Se forklaring under "Kommuneplaner, vedtagne"

Oplysninger er indhentet d. 17. september 2024

### Plan - Silkeborg Kom. Udviklingsstrategi 2028

Planens navn..... Silkeborg Kom. Udviklingsstrategi 2028

Kommune..... Silkeborg

Planstatus..... Vedtaget

Omfang af revision..... Delvis revision af områder eller planemner

Dato for vedtagelse af plan..... 27-10-2014

Dato for ikrafttrædelse af plan..... 27-10-2014

Link til plandokument..... [https://dokument.plandata.dk/70\\_2951020\\_1546508258109.pdf](https://dokument.plandata.dk/70_2951020_1546508258109.pdf)

Berører følgende BFE-numre/matrikelnumre

Matr. nr. 2au Allinggård Hgd., Svostrup

### Plan - Kommuneplanstrategi 2040

Planens navn..... Kommuneplanstrategi 2040

Plannummer..... 2040

Kommune..... Silkeborg

Planstatus..... Vedtaget

Omfang af revision..... Fuld revision

Dato for vedtagelse af plan..... 29-04-2019

Dato for ikrafttrædelse af plan..... 15-05-2019

Link til plandokument..... [https://dokument.plandata.dk/70\\_9563906\\_1557904121846.pdf](https://dokument.plandata.dk/70_9563906_1557904121846.pdf)

Berører følgende BFE-numre/matrikelnumre

Matr. nr. 2au Allinggård Hgd., Svostrup

### Plan - Planstrategi 2050 for Silkeborg Kommune

Planens navn..... Planstrategi 2050 for Silkeborg Kommune

Plannummer..... 2050

Kommune..... Silkeborg

Planstatus..... Vedtaget  
 Omfang af revision..... Delvis revision af områder eller planemner  
 Dato for vedtagelse af plan..... 26-09-2023  
 Dato for ikrafttrædelse af plan..... 20-11-2023  
 Link til plandokument..... [https://dokument.plandata.dk/70\\_11235415\\_1700165607301.pdf](https://dokument.plandata.dk/70_11235415_1700165607301.pdf)  
 Berører følgende BFE-numre/matrikelnumre  
 Matr. nr. 2au Allinggård Hgd., Svostrup

### Kontaktoplysninger

Administrativ myndighed..... Kommunen

---

### Kommuneplanstrategi, forslag

---

Se forklaring under "Kommuneplaner, vedtagne"

### Kontaktoplysninger

Administrativ myndighed..... Kommunen

---

### Kommuneplantillæg, vedtaget

---

Se forklaring under "Kommuneplaner, vedtagne"

### Kontaktoplysninger

Administrativ myndighed..... Kommunen

---

### Kommuneplantillæg, forslag

---

Se forklaring under "Kommuneplaner, vedtagne"

### Kontaktoplysninger

Administrativ myndighed..... Kommunen

---

### Kommuneplantillæg, vvm, vedtaget

---

Se forklaring under "Kommuneplaner, vedtagne"

### Kontaktoplysninger

Administrativ myndighed..... Kommunen

---

### Kommuneplantillæg, vvm, forslag

---

Se forklaring under "Kommuneplaner, vedtagne"

### Kontaktoplysninger

Administrativ myndighed..... Kommunen

---

## Spildevandsplaner

Er ejendommen beliggende indenfor en spildevandsplan?..... Ja

Kommunernes spildevandsplaner udarbejdes for at give en samlet oversigt over den eksisterende og planlagte spildevandshåndtering i de enkelte kommuner.

Bemærk: Kloaktyper omtalt i planer er ikke nødvendigvis den samme som de aktuelle afløbsforhold på ejendommen.

---

## Kloakopland, vedtaget

---

Kloakoplande indeholder oplysninger om hvilken kloakeringsstatus ejendommene i et område har iht. kommunens planer og hvilken kloakeringsstatus de evt. planlægges at få i fremtiden. Vær opmærksom på at kloaktyper omtalt i planer ikke nødvendigvis er den samme som de aktuelle afløbsforhold på ejendommen.

Oplysninger er indhentet d. 17. september 2024

Er matrikelnummeret beliggende indenfor et kloakopland?.....Nej

Berører følgende BFE-numre/matrikelnumre  
Matr. nr. 2au Allinggård Hgd., Svostrup

### Kontaktoplysninger

Administrativ myndighed..... Kommunen

---

## Kloakopland, forslag

---

Se forklaring under "Kloakopland, vedtagne"

Oplysninger er indhentet d. 17. september 2024

Er matrikelnummeret beliggende indenfor et kloakopland?.....Nej

Berører følgende BFE-numre/matrikelnumre  
Matr. nr. 2au Allinggård Hgd., Svostrup

### Kontaktoplysninger

Administrativ myndighed..... Kommunen

---

## Udtræden af spildevandsforsyning, vedtaget

---

Som udgangspunkt er der tilslutningspligt til offentlig spildevandsforsyning. Denne oplysning svarer på, om kommunen evt. er indstillet på at ophæve tilslutningsretten og -pligten til spildevandsforsyning helt eller delvist.

Oplysninger er indhentet d. 17. september 2024

Er matrikelnummeret beliggende indenfor et område, hvor kommunalbestyrelsen er indstillet på at ophæve tilslutningsretten og -pligten til spildevandsforsyning helt eller delvist?..... Nej

Berører følgende BFE-numre/matrikelnumre  
Matr. nr. 2au Allinggård Hgd., Svostrup

### Kontaktoplysninger

Administrativ myndighed..... Kommunen

---

## Udtræden af spildevandsforsyning, forslag

---

Se forklaring under "Udtræden af spildevandsforsyning, vedtagne".

Oplysninger er indhentet d. 17. september 2024

Er matrikelnummeret beliggende indenfor et område, hvor kommunalbestyrelsen har stillet forslag om at kunne ophæve tilslutningsretten og -pligten til spildevandsforsyning helt eller delvist?..... Nej

Berører følgende BFE-numre/matrikelnumre  
Matr. nr. 2au Allinggård Hgd., Svostrup

### Kontaktoplysninger

Administrativ myndighed..... Kommunen

---

### Renseklasse

---

Renseklasse viser, hvilken rensklasse, der gælder i det område ejendommen ligger i og derved, hvilke renskrav ejendommens spildevandsanlæg skal opfylde. Rensklassekravet er kun relevant for ejendomme, som ikke er tilsluttet det kommunale kloaknet.

Oplysninger er indhentet d. 17. september 2024

Er matrikelnummeret beliggende indenfor et område, hvor der er udpeget rensklasse?..... Ja

Rensklasse..... Rensklasse - OP

Berører følgende BFE-numre/matrikelnumre  
Matr. nr. 2au Allinggård Hgd., Svostrup

### Kontaktoplysninger

Administrativ myndighed..... Kommunen

---

## Varmeplaner

Foreligger der varmeplaner for ejendommen?..... Ja

I kommunens varmeplan fastlægges områder, der forventes at blive fjernvarmeforsynet (kollektiv varmeforsyning), herunder en forventet tidshorizont herfor, samt områder, der fremover forventes individuelt forsynet med vedvarende energi (ingen kollektiv varmeforsyning).

---

### Varmeplaner

---

I varmeplanerne udpeger kommunerne i samarbejde med relevante lokale parter, de områder, hvor det vurderes hensigtsmæssigt at etablere fjernvarme, herunder en forventet tidshorizont herfor, samt områder, hvor potentialerne for fjernvarme – eller andre alternativer - skal afklares yderligere. Dermed adresserer planerne udviklingsmulighederne for fælles lokale og individuelle varmeløsninger i områder, der ikke står over for en fjernvarmeudbygning. De godkendte varmeplaner skal som minimum omfatte de områder i kommunen, der har status som gasforsynede, herunder også ejendomme i gasforsynede områder, som har et oliefyrt. Planen vil skulle realiseres ved konkrete projektforslag, som udmønter den samlede varmeplan.

Oplysninger er indhentet d. 17. september 2024

### Varmeplan - Tillæg 1 til Varmeplan 2021-2030

Varmeplan ID..... 11330165

Navn på varmeplansområde..... Individuel varmeforsyning

Navn på varmeplan..... Tillæg 1 til Varmeplan 2021-2030

Dato for vedtagelse af varmeplanen..... 28-11-2022

Forsyningsform..... Individuel varmeforsyning

Berører følgende BFE-numre/matrikelnumre  
Matr. nr. 2au Allinggård Hgd., Svostrup

### Kontaktoplysninger

Administrativ myndighed..... Kommunen

## Varmeforsyning

Er der mulighed for kollektiv varmforsyning eller er der forsyningsforbud?..... Nej

Oplysningen angiver, hvilken forsyningsform, der er til rådighed for området. Det kan fx være naturgas eller fjernvarme. Desuden oplyses om eventuel tilslutningspligt/forblivelsespligt til en forsyningsform samt om eventuelle forbud mod visse opvarmningstyper (typisk el).

Bemærk, at oplysningen er opdelt i hhv. Forsyningsområde, Område med forsyningsforbud samt Område med tilslutningspligt. Aktuell varmforsyning kan ses af BBR meddelelsen.

---

### Forsyningsområde, vedtaget

---

Et forsyningsområde er et område, som af kommunalbestyrelsen er godkendt til kollektiv varmforsyning, dvs. fjernvarme eller individuel naturgasforsyning (også kaldt: forsyningsform). Oplysningen angiver, hvilken forsyningsform, der er til rådighed for området. Hvis området ikke er udlagt til kollektiv varmforsyning, har bygninger i området typisk individuelle opvarmingsformer, såsom oliefyr eller varmepumpe.

Oplysninger er indhentet d. 17. september 2024

Er matrikelnummeret beliggende i et forsyningsområde?..... Nej

Berører følgende BFE-numre/matrikelnumre  
Matr. nr. 2au Allinggård Hgd., Svostrup

### Kontaktoplysninger

Administrativ myndighed..... Kommunen

---

### Område med forsyningsforbud, vedtaget

---

Hvis det skønnes nødvendigt for gennemførelse af varmeplanlægningen, kan kommunen bestemme, at nærmere angivne opvarmningssystemer ikke må etableres i eksisterende eller ny bebyggelse inden for et afgrænset geografisk område. Sådanne forsyningsforbud foretages typisk i områder, der er eller vil blive udlagt til kollektiv varmforsyning. Kommunalbestyrelsen kan give dispensation fra forsyningsforbuddet. Evt. dispensationer fremgår ikke af denne registrering.

Oplysninger er indhentet d. 17. september 2024

Er matriklen beliggende i et område med forsyningsforbud?..... Nej

Berører følgende BFE-numre/matrikelnumre  
Matr. nr. 2au Allinggård Hgd., Svostrup

### Kontaktoplysninger

Administrativ myndighed..... Kommunen

---

### Område med tilslutningspligt, vedtaget

---

Kommunalbestyrelsen kunne før 1. januar 2019 enten via et tilslutningsprojekt, som er reguleret i varmforsyningsloven, eller en lokalplan, som er reguleret i planloven, pålægge tilslutnings- eller forblivelsespligt til den kollektive varmforsyning i området.

Oplysninger er indhentet d. 17. september 2024

Er matriklen beliggende i et område med tilslutningspligt eller forblivelsespligt?..... Nej

Berører følgende BFE-numre/matrikelnumre  
Matr. nr. 2au Allinggård Hgd., Svostrup

### Kontaktoplysninger

Administrativ myndighed..... Kommunen

---

## Vejforsyning

Hvad er vejstatus for vejene i området omkring ejendommen?..... Se bilag

Der leveres kort for området omkring ejendommen. Kortet viser med farvemarkering de veje, som vejmyndigheden har registreret som værende hhv. offentlige, privat fællesveje eller private/almene veje. Status for veje uden farvemarkering er ikke oplyst. Kontakt kommunen for oplysninger om disse.

---

## Vejforsyning

Der leveres kort for området omkring ejendommen. Kortet viser med farvemarkering de veje, som vejmyndigheden har registreret som værende hhv. offentlige, privat fællesveje eller private/almene veje. Desuden vises en farvemarkering for offentlige veje der overvejes nedklassificeret. Status for veje uden farvemarkering er ikke oplyst. Kontakt kommunen for oplysninger om disse.

Oplysninger er indhentet d. 17. september 2024

Kort over vejforsyning..... Se bilag

Berører følgende BFE-numre/matrikelnumre  
Matr. nr. 2au Allinggård Hgd., Svostrup

### Kontaktoplysninger

Administrativ myndighed..... Vejdirektoratet  
Adresse..... Carsten Niebuhrs Gade 43, 5. sal, 1577 København V  
Telefonnummer..... 72443333  
Web..... <https://www.vejdirektoratet.dk/>

---

## Vejdirektoratets projekter

Er ejendommen beliggende nær Vejdirektoratets projekter?..... Nej

Der leveres kort for området omkring ejendommen. Kortet viser med farvemarkering om ejendommen er beliggende indenfor et vejforsyningsprojekt, som vejmyndigheden enten undersøger, planlægger eller er ved at anlægge. Eksisterer der ingen vejforsyningsprojekter nær ejendommen vil der ikke udarbejdes et bilag.

---

## Vejdirektoratets projekter

Der leveres kort for området omkring ejendommen. Kortet viser med farvemarkering om ejendommen er beliggende indenfor et af Vejdirektoratets projekter, som vejmyndigheden enten undersøger, planlægger eller er ved at anlægge. På kortet vil det fremgå hvilken anlæggsfase som projektet befinder sig i. På kortet fremvises Vejdirektoratets projekter som en 150 meter buffer omkring projektets midterlinje. Det er vigtigt at gøre opmærksom på, at bufferen IKKE angiver projektets geometri eller udbredelse - det er alene en buffer, der kan bruges til at fremsøge info om, om en ejendom ligger i nærheden af et projekt.

### Kontaktoplysninger

Administrativ myndighed..... Vejdirektoratet  
Adresse..... Carsten Niebuhrs Gade 43, 5. sal, 1577 København V  
Telefonnummer..... 72443333  
Web..... <https://www.vejdirektoratet.dk/>

---

## Hovedstadsområdets transportkorridorer

Er ejendommen helt eller delvist beliggende indenfor hovedstadsområdets transportkorridorer?..... Nej

Transportkorridorerne i hovedstadsområdet er arealer, der er reserveret til fremtidige motorveje og baner m.m. De er en del af den overordnede fysiske planlægning og har hjemmel i planloven. Det betyder, at de respektive grundejere ikke får erstatning for de begrænsninger, de får pålagt i denne sammenhæng. Hovedstadsområdet omfatter i denne forbindelse kommunerne i Region Hovedstaden, bortset fra Bornholms Regionskommune, samt Greve, Køge, Lejre, Roskilde, Solrød og Stevns kommuner.

---

## Hovedstadsområdets transportkorridorer

---

Transportkorridorerne i hovedstadsområdet er arealreservationer, der skal sikre, at fremtidige motorveje og baner m.m. kan placeres i mindst mulig konflikt med bymæssig bebyggelse. Transportkorridorerne betjener hele fingerbystrukturen trafikalt og energimæssigt, da de ligger strategisk nord-syd og øst-vest midt gennem hovedstadsområdet. Hovedstadsområdet omfatter i denne forbindelse kommunerne i Region Hovedstaden, bortset fra Bornholms Regionskommune, samt Greve, Køge, Lejre, Roskilde, Solrød og Stevns kommuner. Arealreservationerne er først og fremmest tænkt som reservationer til fremtidige strækkningsanlæg, som ikke er kendt eller besluttet detaljeret endnu. Arealreservationerne rummer imidlertid også eksisterende motorvejsstrækninger, hvor de fungerer som en støjdæmpende afstandszone til støjfølsom bebyggelse, samt naturgas- og højspændingsledninger med sikkerhedszone omkring. Transportkorridorerne er en del af den overordnede fysiske planlægning og har hjemmel i planloven. Det betyder, at de respektive grundejere ikke får erstatning for de begrænsninger, de får pålagt i denne sammenhæng. Kommunerne er forpligtet til at lade transportkorridorerne indgå som en landsplanmæssig interesse i kommune- og lokalplanlægning samt landzoneadministration.

Oplysninger er indhentet d. 17. september 2024

Er matrikelnummeret helt eller delvist beliggende indenfor hovedstadsområdets transportkorridorer?..... Nej

Berører følgende BFE-numre/matrikelnumre  
Matr. nr. 2au Allinggård Hgd., Svostrup

### Kontaktoplysninger

Administrativ myndighed..... Erhvervsstyrelsen  
Adresse..... Langelinie Alle 17, 2100 København Ø  
Telefonnummer..... 35291000  
Email..... planloven@erst.dk  
Web..... <https://planinfo.dk/landsplanlaegning/fingerplanen>

---

## Landsplandirektiv "Baltic Pipe"

Er ejendommen helt eller delvist beliggende indenfor arealreservationen for Baltic Pipe?... Nej

Baltic Pipe er en ny gastransmissionsledning, der vil sikre forsyningssikkerheden for naturgas i Danmark. Desuden vil gastransmissionsledningen få forbindelse til gasfelter i Nordsøen og gastransmissionsnettet i Polen.

---

## Landsplandirektiv "Baltic Pipe"

---

Baltic Pipe er en ny gastransmissionsledning, der vil sikre forsyningssikkerheden for naturgas i Danmark. Desuden vil gastransmissionsledningen få forbindelse til gasfelter i Nordsøen og gastransmissionsnettet i Polen. Landsplandirektiv vil sikre plangrundlaget for landanlæggene for en ny gastransmissionsledning fra Jyllands vestkyst via Fyn til Faxe Bugt på Sjælland. Landsplandirektivet overtager den kommunale planlægning for øvrige anlæg, som er nødvendige for udnyttelsen af gasledningen. Det drejer sig om en kompressorstation ved Everdrup i Næstved Kommune og udvidelsen af den eksisterende modtagestation ved Nybro i Varde Kommune.

Oplysninger er indhentet d. 17. september 2024

Er matrikelnummeret helt eller delvist beliggende indenfor arealreservationen til Baltic Pipe?..... Nej

Berører følgende BFE-numre/matrikelnumre  
Matr. nr. 2au Allinggård Hgd., Svostrup

### Kontaktoplysninger

Administrativ myndighed..... Plan- og Landdistriktsstyrelsen  
Adresse..... Carsten Niebuhrs Gade 43, 1577 København V  
Telefonnummer..... 33307010  
Email..... plst@plst.dk  
Web..... <https://plst.dk>

## Landsplandirektiv "Udviklingsområder"

Er ejendommen helt eller delvist beliggende indenfor et udviklingsområde?..... Nej

Inden for et udviklingsområde i kystnærhedszonen har en kommune mulighed for at inddrage nye arealer i byzone og planlægge for anlæg i landzone, uden en særlig planlægningsmæssig eller funktionel begrundelse for kystnær lokalisering efter reglen i planlovens § 5 a, stk. 1. nr. 1. I et udviklingsområde er landzonereglerne mere lempelige end i den øvrige kystnærhedszone.

## Landsplandirektiv "Udviklingsområder 2019"

Den moderniserede planlov giver kommunalbestyrelsen mulighed for at udpege udviklingsområder inden for kystnærhedszonen uden særlige landskabs-, natur- eller miljøinteresser. I udviklingsområderne får kommunerne større adgang til at planlægge for udvikling af byer og landsbyer samt give tilladelse til anlæg svarende til de generelle regler i landzone. Udpegningen af udviklingsområder i kystnærhedszonen er en ny mulighed for kommunalbestyrelserne til at fremme vækst og udvikling i de kystnære områder samtidig med at rammen for at sikre udvikling af sammenhængende naturområder styrkes. Udviklingsområder er områder inden for kystnærhedszonen uden særlige landskabs-, natur- eller miljøinteresser. Udviklingsområder vil som udgangspunkt ikke ligge helt ude ved kysten, men lidt inde i landet. Dog kan udviklingsområder åbne mulighed for udvikling af områder tæt ved kysten, hvor der ikke er særlige landskabs-, natur- og miljøinteresser, fx omkring byer og på små og mellemstore øer.

Oplysninger er indhentet d. 17. september 2024

Er matrikelnummeret helt eller delvist beliggende indenfor et udviklingsområde?..... Nej

Berører følgende BFE-numre/matrikelnumre  
Matr. nr. 2au Allinggård Hgd., Svostrup

### Kontaktoplysninger

Administrativ myndighed..... Kommunen

## Landsplandirektiv "Udviklingsområder 2021"

Inden for et udviklingsområde i kystnærhedszonen har en kommune mulighed for at inddrage nye arealer i byzone og planlægge for anlæg i landzone, uden en særlig planlægningsmæssig eller funktionel begrundelse for kystnær lokalisering efter reglen i planlovens § 5 a, stk. 1. nr. 1. I et udviklingsområde er landzonereglerne mere lempelige end i den øvrige kystnærhedszone.

Oplysninger er indhentet d. 17. september 2024

Er matrikelnummeret helt eller delvist beliggende indenfor et udviklingsområde?..... Nej

Berører følgende BFE-numre/matrikelnumre  
Matr. nr. 2au Allinggård Hgd., Svostrup

### Kontaktoplysninger

Administrativ myndighed..... Kommunen



---

## Råstofplaner

Er ejendommen beliggende i et råstofområde?..... Nej

Råstofplanen gælder i 12 år og revideres hver fjerde år. Råstofplanen fastlægger, hvor der i regionen kan gives tilladelse til at indvinde naturgivne råstoffer – dvs. sand, grus, sten, kvartssand, ler, moler, plastisk ler, tørv og kalk.

Bemærk: Graveområder, interesseområder og arealer med anmeldte rettigheder skal som udgangspunkt friholdes for aktiviteter, som varigt kan forhindre eller besværliggøre senere råstofindvinding.

---

## Råstofplaner

---

Råstofplanen identificerer og fastlægger graveområder, interesseområder og arealer med anmeldte rettigheder. Graveområder er arealer der er reserveret til råstofindvinding hvorimod interesseområder er arealer hvor der er potentiale for fremtidig råstofudvinding. Graveområder, interesseområder og arealer med anmeldte rettigheder skal som udgangspunkt friholdes for aktiviteter, som varigt kan forhindre eller besværliggøre senere råstofindvinding.

## Kontaktoplysninger

Administrativ myndighed..... Regionen

---



## EJENDOMS DATA RAPPORT

Allingvej 42, 8600  
Silkeborg

Rapport købt 17/09 2024  
Rapport færdig 17/09 2024

# Spildevand og drikkevand

## Aktuelle afløbsforhold

Er der aktuelle afløbsforhold registreret for ejendommen?.....Ja

Her oplyses hvordan spildevand og regnvand bortledes fra ejendommen.

## Aktuelle afløbsforhold

For alle bebyggede ejendomme skal det oplyses, hvordan spildevand og regnvand bortledes. Der skelnes overordnet mellem om ejendommen er beliggende i eller udenfor et kloakeret område. Bebyggede ejendomme, der er beliggende i et kloakeret område kan inddeles efter om ejendommen ligger i et område, hvor regnvand (overfladevandet fra tage og befæstede arealer) og spildevand (køkken, toilet og bad mv.) ledes til to separate rørsystemer eller om alt bortledes i ét og samme rørsystem. Bebyggede ejendomme, der er beliggende udenfor et kloakeret område eller er udtrådt af kloakfællesskab, kan inddeles efter den måde spildevandet behandles. Du kan læse mere om registrering af afløbsforhold i BBR på <https://ki.bbr.dk/bbr-vejledning>.

Oplysninger er indhentet d. 17. september 2024

### Matr. nr.: 2au, Allinggård Hgd., Svostrup

Afløbsforhold..... SOP: Nedsivning til sivedræn

Berører følgende BFE-numre/matrikelnumre  
BFE-nummer 4044526

### Kontaktoplysninger

Administrativ myndighed..... Kommunen

## Tilladelser vedr. spildevandsforhold på ejendommen

Er der registreret tilladelser vedr. spildevandsforhold på ejendommen?..... Nej

-

## Tilladelser vedr. spildevandsforhold på ejendommen

Hvis kommunen har givet tilladelser vedr. spildevandsforhold for ejendommen, vil de fremgå her.

### Kontaktoplysninger

Administrativ myndighed..... Kommunen

## Påbud vedr. spildevandsforhold på ejendommen

Er der registreret påbud vedr. spildevandsforhold på ejendommen?..... Nej

-

## Påbud vedr. spildevandsforhold på ejendommen

Hvis kommunen har givet påbud vedr. spildevandsforhold for ejendommen, vil de fremgå her.

**Kontaktoplysninger**

Administrativ myndighed..... Kommunen

**Medlemskab af spildevandsforsyning**

Er der registreret medlemskab af spildevandsforsyningsselskab på ejendommen?..... Nej

-

**Medlemskab af spildevandsforsyning**

Hvis kommunen har registreret medlemskab af spildevandsforsyning på ejendommen, vil det fremgå her

**Kontaktoplysninger**

Administrativ myndighed..... Kommunen

**Aktuel vandforsyning**

Er der aktuel vandforsyning registreret for ejendommen?..... Ja

Her oplyses hvilken form for vandforsyning ejendommen er tilkøbt, fx alment eller privat alment vandforsyningsanlæg.

**Aktuel vandforsyning**

Oplysningen viser hvilken form for vandforsyning en ejendom er tilkøbt, fx alment eller privat alment vandforsyningsanlæg, brønd, vandindvindingsanlæg (egen boring), ikke alment vandforsyningsanlæg eller blandet vandforsyning.

Oplysninger er indhentet d. 17. september 2024

**Matr. nr.: 2au, Allinggård Hgd., Svostrup**

Vandforsyning..... Privat vandforsyningsanlæg

Berører følgende BFE-numre/matrikelnumre  
BFE-nummer 4044526**Kontaktoplysninger**

Administrativ myndighed..... Kommunen

**Påbud/dispensationer/anbefalinger vedr. vandindvindingsanlæg/-boringer på ejendommen**

Findes der på ejendommen vandindvindingsanlæg/-boringer, hvortil der er udstedt påbud eller givet koge anbefaling?..... Nej

Kommunalbestyrelsen indberetter oplysninger af betydning for ejendomshandler med henblik på offentliggørelse og videregivelse af visse oplysninger på vandforsyningslovens område til den fælles offentlige database for geologi, grund- og drikkevand, Jupiter.

**Påbud/dispensationer/anbefalinger vedr. vandindvindingsanlæg/-boringer**

Kommunalbestyrelsen indberetter oplysninger af betydning for ejendomshandler med henblik på offentliggørelse og videregivelse af visse oplysninger på vandforsyningslovens område til den fælles offentlige database for geologi, grund- og drikkevand, Jupiter: Påbud meddelt efter lovens § 62, stk. 1 om at det ikke-almene vandforsyningsanlæg skal ophøre midlertidigt eller for bestandigt eller om andre foranstaltninger, herunder at forbrugerne skal træffe sikkerhedsforanstaltninger. Kommunen har desuden mulighed for at indberette kogeanbefalinger. Påbud meddelt efter lovens § 62, stk. 1 om dispensation til at fravige de i bilag 1 fastsatte kvalitetskrav for vandkvaliteten for ikke-almene anlæg. Påbud efter lovens § 36 om at sløjfe en vandforsyningsbrønd eller en ikke-almene vandforsyningsboring.

Oplysninger er indhentet d. 17. september 2024

Findes der vandindvindingsanlæg/-boringer på matrikelnummeret, hvortil der er udstedt påbud/dispensationer eller givet kogeanbefaling?..... Nej

Berører følgende BFE-numre/matrikelnumre  
Matr. nr. 2au Allinggård Hgd., Svostrup

### Kontaktoplysninger

Administrativ myndighed..... Kommunen

## Grundvand - Drikkevandsinteresser

Er ejendommen beliggende i et område med drikkevandsinteresser?..... Ja

Oplysningen viser, om ejendommen er beliggende indenfor et drikkevandsområde. Afhængig af drikkevandsområdets kategorisering kan der være begrænsninger for anvendelse af arealerne på ejendommen.

### Grundvand - Drikkevandsinteresser

Oplysningen viser drikkevandsområder i kategorierne "Områder med Særlige Drikkevandsinteresser (OSD) og "Områder med Drikkevandsinteresser (OD). OSD-områderne er oprindeligt udpeget ud fra følgende 4 kriterier: 1. Det fremtidige drikkevandsbehov skal kunne dækkes af områderne. 2. Kvaliteten af grundvandet skal være den bedst mulige. 3. Den naturlige beskyttelse skal være den bedst mulige. 4. Den eksisterende indvindingsstruktur skal kunne bevares, samt byområder med et stort antal forureningskilder skal kunne udelades. Områder med drikkevandsinteresser (OD) er områder, hvor der findes grundvand af god kvalitet, der kan udnyttes til drikkevandsformål men som overvejende har lokal betydning for mindre vandværker og erhverv. Der har tidligere været en afgrænsning af Områder med Begrænsede Drikkevandsinteresser (OBD), men disse udpeges ikke længere.

Oplysninger er indhentet d. 17. september 2024

Er matrikelnummeret beliggende i et område med drikkevandsinteresser?..... Ja

Type af område..... Områder med drikkevandsinteresser (1 stk.)

Berører følgende BFE-numre/matrikelnumre  
Matr. nr. 2au Allinggård Hgd., Svostrup

### Kontaktoplysninger

Administrativ myndighed..... kommunen

## Grundvand - Følsomme indvindingsområder

Er ejendommen beliggende i et følsomt indvindingsområde?..... Nej

Oplysningen er etableret for at beskytte drikkevandet nitrat- og sprøjtemiddelfølsomme indvindingsområder. Hvis ejendommen er beliggende indenfor et følsomt indvindingsområde, kan der være begrænsninger for anvendelse af arealerne på ejendommen.

---

## Grundvand - Følsomme indvindingsområder

---

Følsomme indvindingsområder udpeges inden for Områder med Særlige Drikkevandsinteresser (OSD) og i indvindingsoplandet til almene vandforsyninger uden for OSD. Der udpeges to typer af følsomme indvindingsområder; Nitratfølsomme indvindingsområder (NFI) og Sprøjtemiddelfølsomme indvindingsområder (SFI).

Oplysninger er indhentet d. 17. september 2024

Er matriklen beliggende i et følsomt indvindingsområde?..... Nej

Berører følgende BFE-numre/matrikelnumre  
Matr. nr. 2au Allinggård Hgd., Svostrup

### Kontaktoplysninger

Administrativ myndighed..... Kommunen

---



## EJENDOMS DATA RAPPORT

Allingvej 42, 8600  
Silkeborg

Rapport købt 17/09 2024  
Rapport færdig 17/09 2024

# Jordforurening

## Jordforureningsattest

Findes der jordforureningsattest for ejendommen?..... Ja, se bilag

Danmarks Miljøportals jordforureningsattest viser oplysninger om jordforurening for matriklen. Attesterne dannes ud fra regionernes og kommunernes oplysninger om jordforurening.

## Jordforureningsattest

Danmarks Miljøportals jordforureningsattest viser oplysninger om jordforurening for matriklen. Attesterne dannes ud fra regionernes og kommunernes data om forureningskortlagte ejendomme og arealer omfattet af områdeklassificering.

Oplysninger er indhentet d. 17. september 2024

Jordforureningsattest..... Se bilag

Berører følgende BFE-numre/matrikelnumre  
Matr. nr. 2au Allinggård Hgd., Svostrup

### Kontaktoplysninger

Administrativ myndighed..... Kommunen og regionen

## Kortlagt jordforurening

Er der kortlagt jordforurening for ejendommen?..... Nej

Kortlagt jordforurening kan være betegnet som kortlagt på hhv. vidensniveau 1 (V1) og/eller vidensniveau 2 (V2) i henhold til lov om forurenede jord. Oplysningen fremgår også af jordforureningsattesten.

### Kortlagt jordforurening - V1

Et areal betegnes som kortlagt på vidensniveau 1, hvis der er tilvejebragt en faktisk viden om aktiviteter på arealet eller aktiviteter på andre arealer, der kan have været kilde til jordforurening på arealet.

Oplysninger er indhentet d. 17. september 2024

Er der kortlagt jordforurening af typen V1 for matrikelnummeret?..... Nej

Berører følgende BFE-numre/matrikelnumre  
Matr. nr. 2au Allinggård Hgd., Svostrup

### Kontaktoplysninger

Administrativ myndighed..... Regionen (For Bornholm: Bornholms Regionskommune)

### Kortlagt jordforurening - V2

Et areal betegnes som kortlagt på vidensniveau 2, hvis der er tilvejebragt et dokumentationsgrundlag, der gør, at det med høj grad af sikkerhed kan lægges til grund, at der på arealet er en jordforurening af en sådan art og koncentration, at forureningen kan have skadelig virkning på mennesker og miljø.

Oplysninger er indhentet d. 17. september 2024

Er der kortlagt jordforurening af typen V2 for matrikelnummeret?..... Nej

Berører følgende BFE-numre/matrikelnumre  
Matr. nr. 2au Allinggård Hgd., Svostrup

### Kontaktoplysninger

Administrativ myndighed..... Regionen (For Bornholm: Bornholms Regionskommune)

## Områdeklassificering

Er ejendommen beliggende i et område klassificeret som er lettere forurenede?..... Nej

Områdeklassificeringen inddeles i tre klasser; "Analysefrit område (Kategori 1)", "Analysefrit område (Kategori 2)" og "Område med krav om analyser". Byzoneområder klassificeres som udgangspunkt som lettere forurenede. Områdeklassificeringen er dog ikke nødvendigvis altid sammenfaldende med byzonen. Hvis ejendommen er omfattet af områdeklassificering, kan der være anmeldeligt ved større jordflytning.

## Områdeklassificering

Her oplyses det, om ejendommen ligger i et område, hvor jorden antages at være lettere forurenede. Hvis ejendommen er omfattet af lettere forurening, kan der være anmeldeligt ved større jordflytning.

### Kontaktoplysninger

Administrativ myndighed..... Kommunen

## Påbud iht. jordforureningsloven

Er der på ejendommen registreret påbud iht. jordforureningsloven i arealinformationssystemet (DAI)?..... Nej

Her kan du se, om kommunen har udstedt påbud på ejendommen efter reglerne i lov om forurenede jord. Der oplyses om påbud efter §§ 9(2), 10, 44(2), 48, 72a, jf. § 7, nr. 1 i bekendtgørelse om indberetning af jordforureningsdata.

## Påbud iht. jordforureningsloven

Her kan du se, om kommunen har udstedt påbud på ejendommen efter reglerne i lov om forurenede jord. Der oplyses om påbud efter §§ 9(2), 10, 44(2), 48, 72a, jf. § 7, stk. 1 i bekendtgørelse om indberetning af jordforureningsdata.

Oplysninger er indhentet d. 17. september 2024

Er der på matrikelnummeret registreret påbud iht. jordforureningsloven i arealinformationssystemet (DAI)?... Nej

Berører følgende BFE-numre/matrikelnumre  
Matr. nr. 2au Allinggård Hgd., Svostrup

### Kontaktoplysninger

Administrativ myndighed..... Kommunen



## EJENDOMS DATA RAPPORT

Allingvej 42, 8600  
Silkeborg

Rapport købt 17/09 2024  
Rapport færdig 17/09 2024

# Natur, skov og landbrug

## Fredskov

Er ejendommen pålagt fredskovspligt?..... Nej

Når en skov er fredskovspligtig, betyder det, at den, der ejer skovarealet, til enhver tid har pligt til at anvende det til skovbrugsformål. Med fredskovspligten følger desuden en række regler, der tilsammen sikrer den langsigtede skovdyrkning.

## Fredskov

Når en skov er fredskovspligtig, betyder det, at den, der ejer skovarealet, til enhver tid har pligt til at drive arealet efter skovlovens regler om bæredygtig drift. Med fredskovspligten følger desuden en række regler, der tilsammen sikrer den langsigtede skovdyrkning.

Oplysninger er indhentet d. 17. september 2024

Er matrikelnummeret pålagt fredskovpligt?..... Nej

Matrikelnummer..... 2au

Ejerlav..... Allinggård Hgd., Svostrup

Berører følgende BFE-numre/matrikelnumre  
BFE-nummer 4044526

### Kontaktoplysninger

Administrativ myndighed..... Miljøstyrelsen

Adresse..... Tolderlundsvej 5, 5000 Odense C

Telefonnummer..... 72544000

Email..... mst@mst.dk

Web..... <https://mst.dk/>

## Majoratsskov

Er der noteret majoratsskov på ejendommen?..... Nej

Majoratsskov er i følge skovloven arealer, der skal holdes under én ejer. Skovmyndigheden (miljøstyrelsens lokale enhed) kan give tilladelse til at ophæve majoratsskov noteringen på hele eller dele af skoven.

## Majoratsskov

Majoratsskov er i følge skovloven arealer, der skal holdes under én ejer. Miljø- og fødevarerministeren kan give tilladelse til at ophæve noteringen som majoratsskov på hele eller dele af skoven.

Oplysninger er indhentet d. 17. september 2024

### 2au, Allinggård Hgd., Svostrup

Er der noteret majoratsskov for matrikelnummeret?..... Nej

Matrikelnummer..... 2au

Berører følgende BFE-numre/matrikelnumre  
BFE-nummer 4044526

### Kontaktoplysninger



Administrativ myndighed..... Miljøstyrelsen  
 Adresse..... Tolderlundsvej 5, 5000 Odense C  
 Telefonnummer..... 72544000  
 Email..... mst@mst.dk  
 Web..... <https://mst.dk/>

## Beskyttet natur

Er der beskyttede naturtyper eller beskyttede vandløb på ejendommen?..... Ja

Beskyttet natur kan være beskyttede naturtyper eller vandløb jf. naturbeskyttelsesloven § 3. Hvis ejendommen er beliggende indenfor et område med beskyttet natur, kan der være begrænsninger for anvendelse af arealerne på ejendommen.

Bemærk, at oplysningen er opdelt i hhv. "Beskyttede naturtyper" og "Beskyttede vandløb".

## Beskyttede naturtyper

Vejledende registrering af naturtyper, som er beskyttet efter naturbeskyttelseslovens § 3. Disse er: Søer og vandhuller med et areal på mindst 100 m<sup>2</sup> Moser, enge, strandenge, strandsumpe, heder og overdrev med et areal på mindst 2500 m<sup>2</sup> "Mosaikker" af ovennævnte naturtyper med et areal på mindst 2500 m<sup>2</sup> Visse udpegede vandløb & alle moser i f. m. beskyttede vandhuller, søer eller vandløb. Beskyttelsen gælder uanset om der er en eller flere ejere. Tilstandsændring af beskyttet natur kræver tilladelse (dispensation). Et beskyttet areal kan i årenes løb ændre sig så meget, at det ikke længere er beskyttet. Omvendt kan et areal som i dag ikke er beskyttet, ændre sig, så det bliver det. Det er de faktiske forhold på arealet (størrelse, botanik, omlægningshyppighed m. m.) der afgør, om det er beskyttet eller ej. Registreringen er derfor vejledende. Hvorvidt et areal er beskyttet eller ej, vil i tvivlstilfælde blive afgjort ved en besigtigelse og vurdering af arealet.

Oplysninger er indhentet d. 17. september 2024

### Beskyttede naturtyper, Sø

Er der beskyttede naturtyper på matriklen?..... Ja

Naturtype..... Sø

Berører følgende BFE-numre/matrikelnumre  
 Matr. nr. 2au Allinggård Hgd., Svostrup

### Kontaktoplysninger

Administrativ myndighed..... Kommunen

## Beskyttede vandløb

Oplysningen indeholder registreringer af de vandløb, som er beskyttet efter naturbeskyttelseslovens § 3. Et vandløb er kun beskyttet, hvis det er udpeget som beskyttet. Tilstandsændring af beskyttet natur kræver kommunens dispensation.

Oplysninger er indhentet d. 17. september 2024

Er der beskyttede vandløb på matriklen?..... Nej

Berører følgende BFE-numre/matrikelnumre  
 Matr. nr. 2au Allinggård Hgd., Svostrup

### Kontaktoplysninger

Administrativ myndighed..... Kommunen

## Internationale naturbeskyttelsesområder

Er der arealer, der er udpeget som internationalt naturbeskyttelsesområde på ejendommen?..... Nej

Internationale beskyttelsesområder er opdelt i hhv. Ramsarområder, Fuglebeskyttelsesområder og Habitatområder. Hvis ejendommen er beliggende indenfor et område med internationale beskyttelsesområder, kan der være begrænsninger for anvendelse af arealerne på ejendommen.

Internationale naturbeskyttelsesområder består af hhv. Fuglebeskyttelsesområder, Habitatområder samt Ramsarområder.

---

### Fuglebeskyttelsesområder

---

Levestederne for mange fuglearter forringes eller er direkte truede. Fuglebeskyttelsesområder er med til at opretholde og sikre levestederne. I Danmark er områderne især vigtige for mange vandfugle. Hvis ejendommen er beliggende indenfor et fuglebeskyttelsesområde, kan der være begrænsninger for anvendelse af arealerne på ejendommen.

Oplysninger er indhentet d. 17. september 2024

Er der fuglebeskyttelsesområde på matriklen?..... Nej

Berører følgende BFE-numre/matrikelnumre  
Matr. nr. 2au Allinggård Hgd., Svostrup

#### Kontaktoplysninger

Administrativ myndighed..... Miljøministeriet

Adresse..... Frederiksholms Kanal 26, 1220 København K

Telefonnummer..... 38142142

Email..... mim@mim.dk

Web..... <https://mim.dk/>

---

### Habitatområder

---

Danmark har 261 habitatområder. Hvert område er udpeget dels for at beskytte dels for at genoprette en gunstig bevaringsstatus for bestemte naturtyper og arter af dyr og planter.

Oplysninger er indhentet d. 17. september 2024

Er der habitatområde på matriklen?..... Nej

Berører følgende BFE-numre/matrikelnumre  
Matr. nr. 2au Allinggård Hgd., Svostrup

#### Kontaktoplysninger

Administrativ myndighed..... Miljøministeriet

Adresse..... Frederiksholms Kanal 26, 1220 København K

Telefonnummer..... 38142142

Email..... mim@mim.dk

Web..... <https://mim.dk/>

---

### Ramsarområder

---

Danmark har 27 ramsarområder, der er vådområder med særlig betydning for fugle. Hvis ejendommen er beliggende indenfor et ramsarområde, kan der være begrænsninger for anvendelse af arealerne på ejendommen.

Oplysninger er indhentet d. 17. september 2024

Er matriklen beliggende i et ramsarområde?..... Nej

Berører følgende BFE-numre/matrikelnumre  
Matr. nr. 2au Allinggård Hgd., Svostrup

### Kontaktoplysninger

Administrativ myndighed..... Miljøministeriet  
Adresse..... Frederiksholms Kanal 26, 1220 København K  
Telefonnummer..... 38142142  
Email..... mim@min.dk  
Web..... <https://mim.dk/>

## Landbrugspligt

Er ejendommen pålagt landbrugspligt?..... Ja

Der er som udgangspunkt landbrugspligt på alle ejendomme, der er over 2 ha (20.000 m<sup>2</sup>). Når en ejendom er noteret med landbrugspligt, er den omfattet af landbrugslovens regler. Det betyder, at der gælder særlige regler for disse ejendomme f.eks. ved køb og salg. Der er ikke noget krav om, at en ejendom med landbrugspligt skal anvendes til landbrug eller lignende.

## Landbrugspligt

Der er som udgangspunkt landbrugspligt på alle ejendomme, der er over 2 ha (20.000 m<sup>2</sup>). Når en ejendom er noteret med landbrugspligt, er den omfattet af landbrugslovens regler. Det betyder, at der gælder særlige regler for disse ejendomme f.eks. ved køb og salg.

Oplysninger er indhentet d. 17. september 2024

Er det noteret, at bestemt fast ejendom er pålagt landbrugspligt?..... Ja

Berører følgende BFE-numre/matrikelnumre  
BFE-nummer 4044526

### Kontaktoplysninger

Administrativ myndighed..... Landbrugsstyrelsen  
Adresse..... Nyropsgade 30, 1780 København V  
Telefonnummer..... 33958000  
Email..... [landbrugsloven@lbst.dk](mailto:landbrugsloven@lbst.dk)  
Web..... <https://lbst.dk/>



## EJENDOMS DATA RAPPORT

Allingvej 42, 8600  
Silkeborg

Rapport købt 17/09 2024  
Rapport færdig 17/09 2024

# Fredede fortidsminder, bygge- og beskyttelseslinjer

## Fredede fortidsminder og fortidsmindebeskyttelseslinjer

Er der registreret fredede fortidsminder/fortidsmindebeskyttelseslinjer på ejendommen?.. Nej

Vedr. fredningsstatus: A = Fredet før 1937. B = Fredet 1937 eller senere. C = Ikke fredningsværdig 1937-56. D = Ikke fredet eller afløst før 2009. U = -

### Fredede fortidsminder

Der findes mere end 33.000 fredede fortidsminder i Danmark. Langt størstedelen af dem er gravhøje, men der eksisterer også fortidsminder, som ikke umiddelbart er synlige for det blotte øje: Køkkenmøddinger, vigtige oldtidsbopladser, jorddækkede ruiner af bygninger og veje m.m. Ifølge museumsloven må man ikke foretage ændringer af fredede fortidsminder. En ændring kan beskrives som alle fysiske indgreb i selve fortidsmindet. Det vil sige, at ingen tiltag, der indebærer en påvirkning af fortidsmindets indhold og overflade, er tilladt. Mange fredede fortidsminder er tinglyst på en given ejendom og vil derfor fremgå af ejendommens papirer. Et fortidsminde skal dog ikke være tinglyst for at være fredet. En del fortidsminder er alene pga. deres synlighed i landskabet fredet, uanset om de er registreret af Slots- og Kulturstyrelsen. Andre typer af fortidsminder vil først være fredet, når ejer har fået meddelelse herom fra Slots- og Kulturstyrelsen. Lovgivningen er i udgangspunktet restriktiv, og for at opnå dispensation skal ændringen kunne betragtes som et særligt tilfælde. I disse tilfælde er det Fortidsmindeenheden i Center for Kulturarv, Slots- og Kulturstyrelsen, der har bemyndigelse til at dispensere fra beskyttelsen og give tilladelse til ændringer.

Oplysninger er indhentet d. 17. september 2024

Er der registreret fredede fortidsminder på matrikelnummeret?..... Nej

Berører følgende BFE-numre/matrikelnumre  
Matr. nr. 2au Allinggård Hgd., Svostrup

### Kontaktoplysninger

Administrativ myndighed..... Slots- og Kulturstyrelsen  
Adresse..... Hammerichsgade 14, 1611 København V  
Telefonnummer..... 33954200  
Email..... post@slks.dk  
Web..... <https://slks.dk/>

### Fortidsmindebeskyttelseslinjer

Der findes mere end 33.000 fredede fortidsminder i Danmark. Fortidsminder kan være mere end tusinde år gamle og udgøres typisk af gravhøje, men også vigtige oldtidsbopladser, mindesmærker samt sten- og jorddiger kan være fredet. Ifølge Naturbeskyttelsesloven er der fastlagt en beskyttelseslinje på 100 meter omkring flere synlige fredede fortidsminder. Denne beskyttelseslinje indebærer, at der ikke må foretages ændringer fra fortidsmindets ydergrænse og 100 m ud uden tilladelse. Det er derfor ikke tilladt at lave ændringer i terrænet eller at placere bebyggelse såsom bygninger, campingvogne, skure, eller lignende indenfor beskyttelseszonen. Forbuddet omfatter også midlertidige ændringerne. Undtaget er dog landbrugsmæssig drift, bortset fra tilplantning af eksempelvis juletræer, frugttræer og lign. Linjens placering fremgår af et vejledende kort, der er offentligt tilgængelige på Miljøportalen [www.miljoportalen.dk](http://www.miljoportalen.dk) Fortidsmindebeskyttelseslinjen forvaltes af landets 98 kommuner og de kan i særlige tilfælde give dispensation til ændringer indenfor beskyttelseslinjen. Slots- og Kulturstyrelsen, de kulturhistoriske museer, interesseorganisationer m.fl. er klageberettiget og kan indbringe afgørelsen for Miljø- og Fødevareklagenævnet.

Oplysninger er indhentet d. 17. september 2024

Er der registreret fortidsmindebeskyttelseslinjer på matrikelnummeret?..... Nej

Berører følgende BFE-numre/matrikelnumre

Matr. nr. 2au Allinggård Hgd., Svostrup

**Kontaktoplysninger**

Administrativ myndighed..... Kommunen

**Beskyttede sten- og jorddiger**

Er der beskyttede sten- eller jorddiger på ejendommen?..... Ja

Oplysningen omfatter sten- og jorddiger, som er beskyttet mod tilstandsændringer, jf. museumsloven. Oplysningen er vejledende og må derfor ikke anvendes til at afgøre, om der er beskyttede diger i et område.

Bemærk: Oplysningen er vejledende og må derfor ikke anvendes til at afgøre, om der er beskyttede diger i et område.

**Beskyttede sten- og jorddiger**

Oplysningen omfatter sten- og jorddiger, som er beskyttet mod tilstandsændringer, jf. museumsloven. Beskyttelsen gælder kun diger i landzonen og diger, der ligger i grænsen mellem landzone og by-/sommerhuszone. Oplysningen er vejledende og må derfor ikke anvendes til at afgøre, om der er beskyttede diger i et område.

Oplysninger er indhentet d. 17. september 2024

Er der beskyttede sten- eller jorddiger på matriklen?..... Ja

Berører følgende BFE-numre/matrikelnumre  
Matr. nr. 2au Allinggård Hgd., Svostrup

**Kontaktoplysninger**

Administrativ myndighed..... Kommunen

**Skovbyggelinjer**

Er ejendommen beliggende indenfor en skovbyggelinje?..... Ja

Skovbyggelinjen er en zone på 300 m omkring skove. Skovbyggelinjen gælder for alle offentlige skove og for private skove med et sammenhængende areal på mindst 20 ha. Inden for byggelinjen er der forbud mod at bygge.

Bemærk: Byggelinjen kan enten være registreret som gældende eller ophævet.

**Skovbyggelinje**

Skovbyggelinjen er en bufferzone på 300 m omkring skove. Skovbyggelinjen gælder for alle offentlige skove og for private skove med et sammenhængende areal på mindst 20 ha. Indenfor byggelinjen er der forbud mod at bygge. Byggelinjen kan enten være registreret som gældende eller ophævet.

Oplysninger er indhentet d. 17. september 2024

Er matriklen beliggende indenfor en skovbyggelinje?..... Ja

Type..... Gældende

Berører følgende BFE-numre/matrikelnumre  
Matr. nr. 2au Allinggård Hgd., Svostrup

**Kontaktoplysninger**

Administrativ myndighed..... kommunen

---

## Sø- og åbeskyttelseslinjer

Er ejendommen beliggende indenfor en sø- eller åbeskyttelseslinje?..... Nej

Sø- og åbeskyttelseslinjen har til formål at sikre søer og åer som værdifulde landskabselementer og som levesteder for dyre- og planteliv forløber der en sø- eller åbeskyttelseslinje på 150 m fra visse søer og vandløb. Inden for beskyttelseslinjen er der generelt forbud mod ændringer, dvs. at der ikke må placeres bebyggelse, foretages ændringer i terrænet, beplantningen o.l.

Bemærk, at oplysningen er opdelt i hhv. Søbeskyttelseslinjer og Åbeskyttelseslinjer.

---

### Søbeskyttelseslinje

Søbeskyttelseslinjen har til formål at sikre søer som værdifulde landskabselementer og som levesteder og spredningskorridorer for plante- og dyreliv. Indenfor beskyttelseslinjen er der generelt forbud mod ændringer, d.v.s. der må ikke placeres bebyggelse, foretages ændringer i terrænet, beplantningen o.l.

Oplysninger er indhentet d. 17. september 2024

Er matriklen beliggende indenfor en søbeskyttelseslinje?..... Nej

Berører følgende BFE-numre/matrikelnumre  
Matr. nr. 2au Allinggård Hgd., Svostrup

### Kontaktoplysninger

Administrativ myndighed..... Kommunen

---

### Åbeskyttelseslinje

Åbeskyttelseslinjen har til formål at sikre åer som værdifulde landskabselementer og som levesteder og spredningskorridorer for plante- og dyreliv. Der er indenfor beskyttelseslinjen tale om et generelt forbud mod ændringer.

Oplysninger er indhentet d. 17. september 2024

Er matriklen beliggende indenfor en åbeskyttelseslinje?..... Nej

Berører følgende BFE-numre/matrikelnumre  
Matr. nr. 2au Allinggård Hgd., Svostrup

### Kontaktoplysninger

Administrativ myndighed..... Kommunen

---

## Kirkebyggelinjer

Er ejendommen beliggende indenfor en kirkebyggelinje?..... Nej

Kirkebyggelinjen er en 300 m beskyttelseszone målt fra kirkebygningen. Den skal sikre, at der ikke opføres bebyggelse over 8,5 m, som virker skæmmende på kirken.

---

### Kirkebyggelinjer

Kirkebyggelinjen er en 300 m beskyttelseszone målt fra kirkebygningen. Linjen skal sikre, at der ikke opføres bebyggelse over 8,5 m, som virker skæmmende på kirken.

Oplysninger er indhentet d. 17. september 2024

Er matriklen beliggende indenfor en kirkebyggelinje?..... Nej

Berører følgende BFE-numre/matrikelnumre  
Matr. nr. 2au Allinggård Hgd., Svostrup

### Kontaktoplysninger

Administrativ myndighed..... Kommunen

## Klitfredningslinje

Er ejendommen beliggende indenfor en klitfredningslinje?..... Nej

Klitfredningslinjen er en beskyttelseszone som ligger i åbne landskaber typisk 300 m fra kysten og i bebyggede områder typisk 100 m eller mindre fra kysten. Beskyttelseszone findes næsten udelukkende langs den jyske vestkyst ved Skagerrak og Vesterhavet. Det er ikke tilladt at ændre tilstanden af klitfredede arealer eller at udøve aktiviteter, der kan føre til øget risiko for sandflugt.

### Klitfredningslinje

Klitfredede arealer er forbudszoner, hvor der som hovedregel ikke må foretages ændringer af den eksisterende tilstand, og hvor det ikke er tilladt at udøve aktiviteter, der kan føre til øget risiko for sandflugt. F.eks. må der som hovedregel ikke placeres bebyggelse, ske beplantning eller terrænændringer, herunder etableres hegn, eller placeres campingvogne og lignende, og arealerne må ikke afgræsses. Der må heller ikke foretages udstykning, matrikulering eller arealoverførsel, hvorved der fastlægges skel. Klitfredningslinjen er en beskyttelseszone som ligger i åbne landskaber typisk 300 m fra kysten og i bebyggede områder typisk 100 m eller mindre fra kysten. Beskyttelseszone findes næsten udelukkende langs den jyske vestkyst ved Skagerrak og Vesterhavet. Klitfredningslinjen kan nogle steder strække sig op til 500 meter ind i landet. Derudover findes større og mindre arealer, der er klitfredede, og som kan ligge langt fra kysten, f.eks. store sandmiler og indlandsklitler.

Oplysninger er indhentet d. 17. september 2024

### Zau, Allinggård Hgd., Svostrup

Er matriklen beliggende indenfor en klitfredningslinje?..... Nej

Ejerlav..... Allinggård Hgd., Svostrup

Berører følgende BFE-numre/matrikelnumre  
BFE-nummer 4044526

### Kontaktoplysninger

Administrativ myndighed..... Kystdirektoratet

Adresse..... Højbovej 1, 7620 Lemvig

Telefonnummer..... 20927244

Email..... kdi@kyst.dk

Web..... <https://kyst.dk/strand-og-klit/klitfredning/>

## Strandbeskyttelseslinje

Er ejendommen beliggende indenfor en strandbeskyttelseslinje?..... Nej

I åbne landskaber ligger strandbeskyttelseslinjen typisk 300 m fra kysten. I bebyggede områder typisk 100 m eller mindre fra kysten. Inden for en strandbeskyttelseslinje må der blandt andet ikke placeres bebyggelse som fx bygninger, skure, campingvogne og master eller foretages ændringer i terrænet, tilplantning eller hegning.

---

## Strandbeskyttelseslinje

---

Strandbeskyttede arealer er forbudszone, hvor der som hovedregel ikke må foretages ændringer af den eksisterende tilstand. F.eks. må der som hovedregel ikke placeres bebyggelse, ske beplantning eller terrænændringer, etableres hegn eller placeres campingvogne og lignende, og der må ikke foretages udstykning, matrikulering eller arealoverførsel, hvorved der fastlægges skel. I åbne landskaber ligger strandbeskyttelseslinjen typisk 300 meter fra kysten, og i bebyggede områder typisk 100 meter eller mindre fra kysten.

Oplysninger er indhentet d. 17. september 2024

Er matrikelnummeret beliggende indenfor en strandbeskyttelseslinje?..... Nej  
Matrikelnummer..... 2au  
Ejerlav..... Allinggård Hgd., Svostrup  
Berører følgende BFE-numre/matrikelnumre  
BFE-nummer 4044526

### Kontaktoplysninger

Administrativ myndighed..... Kystdirektoratet  
Adresse..... Højbovej 1, 7620 Lemvig  
Telefonnummer..... 20927244  
Email..... kdi@kyst.dk  
Web..... <https://kyst.dk/strand-og-klit/strandbeskyttelse/>

---





## EJENDOMS DATA RAPPORT

Allingvej 42, 8600  
Silkeborg

Rapport købt 17/09 2024  
Rapport færdig 17/09 2024

# Om ejendomsdatarapporten

## Generelt om ejendomsdatarapporten

En ejendomsdatarapport bestilles efter fremsøgning af en given ejendom. Derefter henter systemet bag ejendomsdatarapporten oplysninger i offentlige registre om den pågældende ejendom. Enkelte oplysninger hentes hos kommunen. Med en oplysning menes et svar på et spørgsmål og evt. et bilag. De hentede oplysninger præsenteres i ejendomsdatarapporten og en række bilag. Der kan læses nærmere om oplysningerne i ejendomsdatarapporten i appendiks på boligejer.dk. Endelig præsenteres et overblik over svarene i ejendomsrapporten. Alle ejendomsdatarapportens elementer kan hentes som dokument i en fil (pdf) til elektronisk visning eller udskrift.

Du får besked pr e-mail, når rapporten er komplet. Det kan tage op til ti dage at få svar vedrørende enkelte oplysninger. I perioden fra rapporten er bestilt, til du modtager besked om, at rapporten er færdig, vil det fremgå af et hentet dokument, at ejendomsdatarapporten er "Underudarbejdelse". Når alle svar er modtaget, vil ejendomsdatarapporten få status som "Færdig" og du kan hente en ny komplet rapport.

Enkelte oplysninger i en ejendomsdatarapport må kun udleveres til ejendommens ejer eller en person, der har fået samtykke fra ejeren. Der kan derfor være oplysninger, som ikke fremgår af ejendomsdatarapporten.

[Link til Appendix](#)

## Om resuméet

Dette dokument indeholder et resumé af svarene i ejendomsdatarapporten. De uddybende, detaljerede svar findes i rapporten. Nedenfor kan du se en liste over de bilag, der kan hentes. Bagerst i resuméet er der en kort beskrivelse af de enkelte oplysninger. Yderligere uddybende oplysninger og kontaktoplysninger til relevante myndigheder findes i Appendix.

- Vejforsyningskort
- Energimaerkning\_4044526\_311553606
- BBR-meddelelse - Silkeborg
- Jordforureningsattest\_2au\_Allinggård Hgd., Svostrup\_ffa56013-9fd7-4280-97aa-d4767f74e93a

## Ordforklaring - ejendomsoplysninger

### Medlemskab af spildevandsforsyning

-

### Grundvand - Drikkevandsinteresser

Oplysningen viser, om ejendommen er beliggende indenfor et drikkevandsområde. Afhængig af drikkevandsområdets kategorisering kan der være begrænsninger for anvendelse af arealerne på ejendommen.

### Påbud vedr. spildevandsforhold på ejendommen

-

### Aktuel vandforsyning

Her oplyses hvilken form for vandforsyning ejendommen er tilkoblet, fx alment eller privat alment vandforsyningsanlæg.

### Påbud/dispensationer/anbefalinger vedr. vandindvindingsanlæg/-boringer på ejendommen

Kommunalbestyrelsen indberetter oplysninger af betydning for ejendomshandler med henblik på offentliggørelse og videregivelse af visse oplysninger på vandforsyningslovens område til den fælles offentlige database for geologi, grund- og drikkevand, Jupiter.

### Grundvand - Følsomme indvindingsområder

Oplysningen er etableret for at beskytte drikkevandet nitrat- og sprøjtemiddelfølsomme indvindingsområder. Hvis ejendommen er beliggende indenfor et følsomt indvindingsområde, kan der være begrænsninger for anvendelse af arealerne på ejendommen.

### Aktuelle afløbsforhold

Her oplyses hvordan spildevand og regnvand bortledes fra ejendommen.

## Tilladelser vedr. spildevandsforhold på ejendommen

-

### Fredskov

Når en skov er fredskovspligtig, betyder det, at den, der ejer skovarealet, til enhver tid har pligt til at anvende det til skovbrugsformål. Med fredskovspligten følger desuden en række regler, der tilsammen sikrer den langsigtede skovdyrkning.

### Majoratsskov

Majoratsskov er i følge skovloven arealer, der skal holdes under én ejer. Skovmyndigheden (miljøstyrelsens lokale enhed) kan give tilladelse til at ophæve majoratsskov noteringen på hele eller dele af skoven.

### Landbrugspligt

Der er som udgangspunkt landbrugspligt på alle ejendomme, der er over 2 ha (20.000 m<sup>2</sup>). Når en ejendom er noteret med landbrugspligt, er den omfattet af landbrugslovens regler. Det betyder, at der gælder særlige regler for disse ejendomme f.eks. ved køb og salg. Der er ikke noget krav om, at en ejendom med landbrugspligt skal anvendes til landbrug eller lignende.

### Internationale naturbeskyttelsesområder

Internationale beskyttelsesområder er opdelt i hhv. Ramsarområder, Fuglebeskyttelsesområder og Habitatområder. Hvis ejendommen er beliggende indenfor et område med internationale beskyttelsesområder, kan der være begrænsninger for anvendelse af arealerne på ejendommen.

### Beskyttet natur

Beskyttet natur kan være beskyttede naturtyper eller vandløb jf. naturbeskyttelsesloven § 3. Hvis ejendommen er beliggende indenfor et område med beskyttet natur, kan der være begrænsninger for anvendelse af arealerne på ejendommen.

### Spildevandsplaner

Kommunernes spildevandsplaner udarbejdes for at give en samlet oversigt over den eksisterende og planlagte spildevandshåndtering i de enkelte kommuner.

### Varmeforsyning

Oplysningen angiver, hvilken forsyningsform, der er til rådighed for området. Det kan fx være naturgas eller fjernvarme. Desuden oplyses om eventuel tilslutningspligt/forblivelsespligt til en forsyningsform samt om eventuelle forbud mod visse opvarmningstyper (typisk el).

### Kommuneplaner

Kommuneplanen omfatter en periode på 12 år og fastlægger de overordnede mål og retningslinjer for den enkelte kommunes udvikling. Den udgør rammen for udarbejdelse af lokalplaner og er grundlag for behandling af en række sager, herunder den konkrete administration i det åbne land og ansøgninger om byggetilladelse.

### Vejforsyning

Der leveres kort for området omkring ejendommen. Kortet viser med farvemarkering de veje, som vejmyndigheden har registreret som værende hhv. offentlige, privat fællesveje eller private/almene veje. Status for veje uden farvemarkering er ikke oplyst. Kontakt kommunen for oplysninger om disse.

### Varmeplaner

I kommunens varmeplan fastlægges områder, der forventes at blive fjernvarmeforsynet (kollektiv varmforsyning), herunder en forventet tidshorizont herfor, samt områder, der fremover forventes individuelt forsynet med vedvarende energi (ingen kollektiv varmforsyning).

### Hovedstadsområdets transportkorridorer

Transportkorridorerne i hovedstadsområdet er arealer, der er reserveret til fremtidige motorveje og baner m.m. De er en del af den overordnede fysiske planlægning og har hjemmel i planloven. Det betyder, at de respektive grundejere ikke får erstatning for de begrænsninger, de får pålagt i denne sammenhæng. Hovedstadsområdet omfatter i denne forbindelse kommunerne i Region Hovedstaden, bortset fra Bornholms Regionskommune, samt Greve, Køge, Lejre, Roskilde, Solrød og Stevn kommuner.

### Landzonetilladelser

En landzonetilladelse udstedes af kommunen. Den kræves som udgangspunkt for, at man i landzone må opføre nyt byggeri eller foretage udstykning eller ændring i anvendelsen af bestående bebyggelse og ubebyggede arealer.

### Vejdirektoratets projekter

Der leveres kort for området omkring ejendommen. Kortet viser med farvemærkning om ejendommen er beliggende indenfor et vejforsyningsprojekt, som vejmyndigheden enten undersøger, planlægger eller er ved at anlægge. Eksisterer der ingen vejforsyningsprojekter nær ejendommen vil der ikke udarbejdes et bilag.

### Lokalplaner

Grundejerne må ikke bygge nyt, ændre anvendelse osv. i strid med en lokalplan. Kommunalbestyrelsen kan – efter nabohøring – dispensere fra en lokalplan, hvis dispensationen ikke er i strid med principperne i planen.

### Landsplandirektiv "Udviklingsområder"

Inden for et udviklingsområde i kystnærhedszonen har en kommune mulighed for at inddrage nye arealer i byzone og planlægge for anlæg i landzone, uden en særlig planlægningsmæssig eller funktionel begrundelse for kystnær lokalisering efter reglen i planlovens § 5 a, stk. 1. nr. 1. I et udviklingsområde er landzonereglerne mere lempelige end i den øvrige kystnærhedszone.

### Zonestatus

Zonestatus kan være landzone, byzone eller sommerhusområde. Afhængig af zonestatus kan der være forskellige bestemmelser for anvendelse af ejendommen. I landzone skal der fx søges om landzonetilladelse ved større byggeri, mens der i byzone ofte er lokalplaner, der fastsætter regler om bebyggelse og anvendelse af arealer.

### Landsplandirektiv "Baltic Pipe"

Baltic Pipe er en ny gastransmissionsledning, der vil sikre forsyningssikkerheden for naturgas i Danmark. Desuden vil gastransmissionsledningen få forbindelse til gasfelter i Nordsøen og gastransmissionsnettet i Polen.

### Råstofplaner

Råstofplanen gælder i 12 år og revideres hver fjerde år. Råstofplanen fastlægger, hvor der i regionen kan gives tilladelse til at indvinde naturgivne råstoffer – dvs. sand, grus, sten, kvartssand, ler, moler, plastisk ler, tørv og kalk.

### Ejendoms- og grundværdi

Ved vurderingen af en ejendom fastsættes den forventelige kontantværdi i fri handel for en ejendom af den pågældende kategori, under hensyn til alder, størrelse, beliggenhed og øvrige karakteristika. Vurderingen kan afvige fra en faktisk konstateret handelspris for ejendommen. Vurderingen foretages på grundlag af de priser i fri handel, der er konstateret for sammenlignelige ejendomme (reference ejendomme) og for den pågældende ejendom selv på vurderingstidspunktet. Vurderingen foretages også på baggrund af øvrige markedsindikatorer af væsentlig betydning for vurderingen. Ejendoms- og grundværdien danner grundlaget for de statslige og kommunale ejendomsskatter.

### Energimærkning

Et energimærke er en vurdering af en bygnings energimæssige tilstand. En bolig, der sælges, skal have et gyldigt energimærke udarbejdet af en energikonsulent.

### Byggeskadeforsikring

Siden 1. april 2008 har professionelle bygherrer været forpligtet til at tegne en byggeskadeforsikring i forbindelse med nybyggeri af private helårsboliger. Forsikringspligten gælder fra 1. juli 2012 i nogle tilfælde også, når der etableres nye boligenheder i eksisterende byggeri. Hvis ejendommen er omfattet af byggeskadeforsikring, vil der være en eftersynsrapport for hhv. 1-års og 5-års eftersyn.

### Byggesag

En byggesag vedrører nybyggeri, til/ombygning, ændret anvendelse eller nedrivning (hel eller delvis). Kommunen registrerer oplysninger om byggesagen i Bygnings- og Boligregistret (BBR), fx om byggeriets omfang, anmeldelse/ansøgning, tilladelser, påbegyndelse og fuldførelse. Visse byggesagstyper registreres ikke i BBR.

### Elinstallationsrapport

En elinstallationsrapport er resultatet af en autoriseret elinstallatørvirksomheds gennemgang af bygningens elinstallationer under huseftersynsordningen. Rapporten giver en professionel og objektiv gennemgang af elinstallationernes tilstand.

### Flexboligtilladelse

En flexboligtilladelse udstedes af kommunen. En flexboligtilladelse giver ejeren af en helårsbolig mulighed for at benytte sin helårsbolig som ferie- og fritidsbolig, med ret til senere at vende tilbage til at benytte boligen til helårsbeboelse uden krav om landzonetilladelse. Flexboligtilladelsen følger huset og ikke kun dig som ejer.

### Tilstandsrapport

En tilstandsrapport er resultatet af en bygningsgennemgang foretaget af en beskikket bygnings sagkyndig. Tilstandsrapporten er en samlet skriftlig vurdering af en boligs synlige skader og tegn på skader.

### Olietanke

Kommunen registrerer oplysninger om olietanke i Bygnings- og boligregisteret (BBR). Oplysningerne stammer typisk fra den af ejer eller bruger indsendte tankattest. Det bemærkes at olietankens registrering i BBR ikke i sig selv er en garanti for at tanken er lovlig. Der vises ikke oplysninger om tanke, der er fjernet fra ejendommen.

### Fredede bygninger

Der er ca. 7.100 fredede bygninger i Danmark. Det er bygninger, som har væsentlig kulturhistorisk og/eller arkitektonisk værdi. Alle fredede bygninger er fredet både udvendigt og indvendigt, og der skal søges om tilladelse hos Slots- og Kulturstyrelsen til alle bygningsarbejder, som går ud over almindelig vedligeholdelse.

### BBR-meddelelsen

BBR-meddelelsen viser de oplysninger, kommunen har registreret om en ejendom i Bygnings- og Boligregisteret (BBR). Oplysningerne på BBR-meddelelsen er et udtryk for de faktiske forhold på ejendommen, også selvom de ikke nødvendigvis er lovlige. Ansvar for oplysningernes rigtighed på BBR-meddelelsen ligger hos ejeren af ejendommen.

### Områdeklassificering

Områdeklassificeringen inddeles i tre klasser; "Analysefrit område (Kategori 1)", "Analysefrit område (Kategori 2)" og "Område med krav om analyser". Byzoneområder klassificeres som udgangspunkt som lettere forurenede. Områdeklassificeringen er dog ikke nødvendigvis altid sammenfaldende med byzonen. Hvis ejendommen er omfattet af områdeklassificering, kan der være anmeldeligt ved større jordflytning.

### Jordforureningsattest

Danmarks Miljøportals jordforureningsattest viser oplysninger om jordforurening for matriklen. Attesterne dannes ud fra regionernes og kommunernes oplysninger om jordforurening.

### Kortlagt jordforurening

Kortlagt jordforurening kan være betegnet som kortlagt på hhv. vidensniveau 1 (V1) og/eller vidensniveau 2 (V2) i henhold til lov om forurenede jord. Oplysningen fremgår også af jordforureningsattesten.

### Påbud iht. jordforureningsloven

Her kan du se, om kommunen har udstedt påbud på ejendommen efter reglerne i lov om forurenede jord. Der oplyses om påbud efter §§ 9(2), 10, 44(2), 48, 72a, jf. § 7, nr. 1 i bekendtgørelse om indberetning af jordforureningsdata.

### Skovbyggelinjer

Skovbyggelinjen er en zone på 300 m omkring skove. Skovbyggelinjen gælder for alle offentlige skove og for private skove med et sammenhængende areal på mindst 20 ha. Inden for byggelinjen er der forbud mod at bygge.

### Kirkebyggelinjer

Kirkebyggelinjen er en 300 m beskyttelseszone målt fra kirkebygningen. Den skal sikre, at der ikke opføres bebyggelse over 8,5 m, som virker skæmmende på kirken.

### Beskyttede sten- og jorddiger

Oplysningen omfatter sten- og jorddiger, som er beskyttet mod tilstandsændringer, jf. museumsloven. Oplysningen er vejledende og må derfor ikke anvendes til at afgøre, om der er beskyttede diger i et område.

### Sø- og åbeskyttelseslinjer

Sø- og åbeskyttelseslinjen har til formål at sikre søer og åer som værdifulde landskabselementer og som levesteder for dyre- og planteliv forløber der en sø- eller åbeskyttelseslinje på 150 m fra visse søer og vandløb. Inden for beskyttelseslinjen er der generelt forbud mod ændringer, dvs. at der ikke må placeres bebyggelse, foretages ændringer i terrænet, beplantningen o.l.

### Fredede fortidsminder og fortidsmindebeskyttelseslinjer

Vedr. fredningsstatus: A = Fredet før 1937. B = Fredet 1937 eller senere. C = Ikke fredningsværdig 1937-56. D = Ikke fredet eller afløst før 2009. U = -

### Klitfredningslinje

Klitfredningslinjen er en beskyttelseszone som ligger i åbne landskaber typisk 300 m fra kysten og i bebyggede områder typisk 100 m eller mindre fra kysten. Beskyttelseszone findes næsten udelukkende langs den jyske vestkyst ved Skagerrak og Vesterhavet. Det er ikke tilladt at ændre tilstanden af klitfredede arealer eller at udøve aktiviteter, der kan føre til øget risiko for sandflugt.

### Strandbeskyttelseslinje

I åbne landskaber ligger strandbeskyttelseslinjen typisk 300 m fra kysten. I bebyggede områder typisk 100 m eller mindre fra kysten. Inden for en strandbeskyttelseslinje må der blandt andet ikke placeres bebyggelse som fx bygninger, skure, campingvogne og master eller foretages ændringer i terrænet, tilplantning eller hegning.



## Jordforureningsattest

Denne jordforureningsattest er baseret på de informationer, der er registreret i den fællesoffentlige landsdækkende database på jordforureningsområdet, DKjord.

Attesten er baseret på en søgning om en specifik matrikel. I attesten bruges også begrebet "lokalitet", der kan dække over flere matrikler eller eventuelt en mindre del af en matrikel. Der er flere oplysninger omkring lokaliteten, som ikke nødvendigvis også gælder for matriklen. Se derfor på kortmaterialet, hvor meget af matriklen der berøres af lokaliteten.

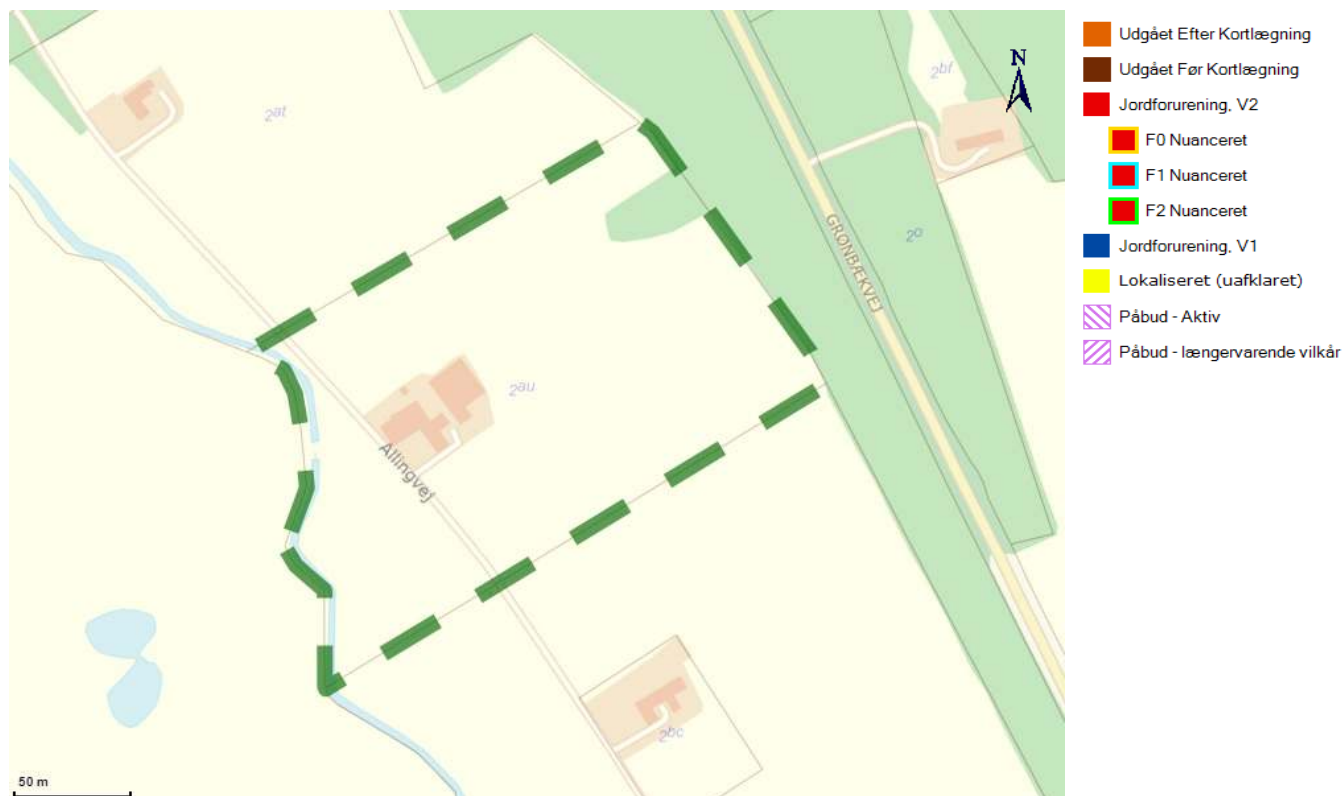
Attestens kort er baseret på data fra Danmarks Arealinformation og Geodatastyrelsen. Ansvar for de registrerede data ligger hos regionen og kommunen, hvor den aktuelle matrikel er beliggende. Bemærk, at denne attest omhandler alene oplysninger om jordforurening.

### Der er søgt på følgende matrikel:

Ejerlavsnavn	Allinggård Hgd., Svostrup
Matrikelnummer	2au
Region	Region Midtjylland
Kommune	Silkeborg Kommune
Beregningsdato	[Manglende Beregningsdato]

### Kort

Placeringen af den søgte matrikel kan ses nedenfor (her kan de også se om der er jordforureninger i nærheden af det søgte).



### Forureningsstatus

**Matrikel status:** Matriklen er ikke kortlagt.

Region Midtjylland har for nuværende ingen oplysninger om jordforurening på den pågældende matrikel.

Matriklen er ikke omfattet af områdeklassificering.

Der er på denne matrikel ikke igangværende påbud efter jordforureningsloven.

**Kontaktoplysninger****Region Midtjylland**

<b>Adresse</b>	Regionshuset Viborg, Skottenborg 26, 8800 Viborg.
<b>Mail</b>	Miljoe@ru.rm.dk
<b>Web</b>	www.jordmidt.dk
<b>Bemærkning</b>	Man bør tillige danne en attest fra Region Midtjyllands hjemmeside da der her findes oplysninger om lokaliteter, der er under sagsbehandling i forbindelse med kortlægning. Disse lokaliteter kan først findes på Danmarks Miljøportal når der er truffet afgørelse om kortlægning.

**Silkeborg Kommune**

<b>Adresse</b>	Søvej 1   8600 Silkeborg
<b>Mail</b>	virksomhederogjord@silkeborg.dk
<b>Web</b>	<a href="https://silkeborg.dk/Erhverv/Erhvervsgrunde/Jordflytning-og-jordforurening/Kortlagte-grunde">https://silkeborg.dk/Erhverv/Erhvervsgrunde/Jordflytning-og-jordforurening/Kortlagte-grunde</a>
<b>Bemærkning</b>	Se også afsnit om områdeklassificering på vores hjemmeside <a href="https://silkeborg.dk/Erhverv/Erhvervsgrunde/Jordflytning-og-jordforurening/Omraadeklassificerede-grunde">https://silkeborg.dk/Erhverv/Erhvervsgrunde/Jordflytning-og-jordforurening/Omraadeklassificerede-grunde</a>

## Bilag

### Jordforurening, V1

Et areal betegnes som kortlagt på vidensniveau 1 (V1), hvis der er tilvejebragt en faktisk viden om aktiviteter på arealet eller aktiviteter på andre arealer, der kan have været kilde til jordforurening på arealet.

### Jordforurening, V2

Et areal betegnes som kortlagt på vidensniveau 2 (V2), hvis der er tilvejebragt et dokumentationsgrundlag, der gør, at det med høj grad af sikkerhed kan lægges til grund, at der på arealet er en jordforurening af en sådan art og koncentration, at forurening kan have skadelig virkning på mennesker og miljø.

### Lokaliseret (uafklaret)

Et areal betegnes som lokaliseret (uafklaret), hvis der er oplysninger, som endnu ikke er i vurderet i forhold til kortlægning. Uafklarede oplysninger kan eksempelvis være historiske oplysninger vedrørende tidligere aktiviteter på en grund eller oplysninger om fund af forurening. Uafklarede oplysninger kan dermed efter yderligere gennemgang af eksempelvis arkiver og sagsbehandling resultere i en kortlægning af en grund eller i en status som "Udgået før kortlægning"

### Nuancering

Nuancering af kortlægning på V2, på baggrund af den risiko, den kortlagte forurening udgør eller kan udgøre for den aktuelle anvendelse til boligformål

### Udgået Efter Kortlægning

Forureninger, som har været kortlagt på vidensniveau 1 eller 2, men som er udgået af kortlægningen

### Udgået Før Kortlægning

Lokaliteter, hvor der er foretaget en oprensning så de ikke bliver kortlagt som forurenede (V2). Desuden findes der lokaliteter i denne kategori, hvor det har været vurderet om de skulle kortlægges som mulig forurenede (V1) men hvor lokaliteten frikendes på baggrund af de historiske oplysninger.

### Områdeklassificering

Område, hvor jorden antages at være lettere forurenede, udpeget jf. jordforureningslovens § 50a. Byzone klassificeres som udgangspunkt som område, hvor jorden antages at være lettere forurenede. Oplysning om områdeklassificering stammer fra en tegning af matriklen på kort. I enkelte tilfælde kan unøjagtigheder eller ændringer i matrikeltegningen resultere i, at matriklen fejlagtig overlapper en anden matrikel og påvirker informationer om områdeklassificering herpå. Hvis attesten indeholder oplysning om områdeklassificering, inkl. analysefrie områder, som forekommer ukorrekt, så kan du få et overblik over matriklen på <http://arealinformation.miljoportal.dk/distribution/>. Ellers kan den aktuelle kommune kontaktes.

### Igangværende påbud - JFL

Areal, hvor kommunen har meddelt et påbud efter jordforureningsloven. Det kan være enten et aktivt påbud eller et påbud, hvor der alene er længerevarende vilkår (f. eks. belægning eller monitoring). Når et påbud er helt opfyldt, oplyses det ikke i jordforureningsattesten. Kommunen skal oplyse om påbud efter jordforureningsloven jf. reglerne i Bekendtgørelse om indberetning og registrering af jordforureningsdata, dvs. påbud meddelt efter 1. juli 2014 efter de hjemler, der er fastsat. Kommunen kan oplyse om påbud efter andre hjemler og påbud, som er meddelt tidligere, når de er igangværende.

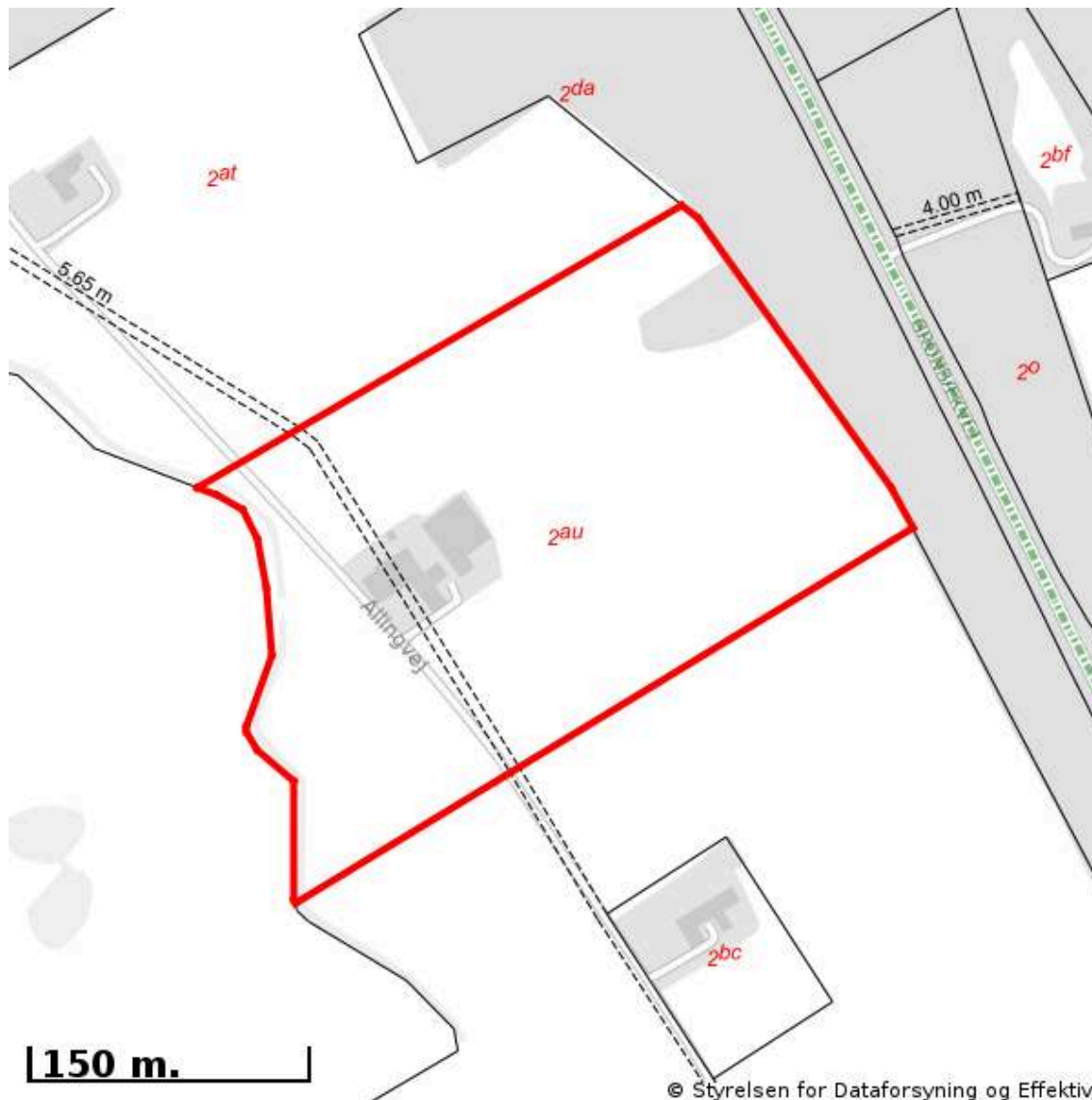




## EJENDOMS DATA RAPPORT

### Oversigt over vejforsyning

Berørende matr. 2au Allinggård Hgd., Svostrup  
Oplysninger om vejforsyning er indhentet d. 17-09-2024.



Signaturforklaring:

- - - - - Offentlig
- - - - - Privat fælles
- — — — — Øvrige (privat/almen/udlagt privat fælles)
- · · · · Planlagt nedklassificering
- Matriklens placering

Kortet viser med farvemarkering de veje og stier, som vejmyndigheden har registreret som værende hhv. offentlige, private fælles eller private/almene/udlagte private fælles. Status for veje/stier uden farvemarkering er ikke oplyst. Kontakt kommunen for oplysning om disse.



Energistyrelsen

## ENERGIMÆRKNINGSRAPPORT

ENERGIMÆRKE OG FORSLAG TIL ENERGIFORBEDRINGER

Allingvej 42  
8600 Silkeborg

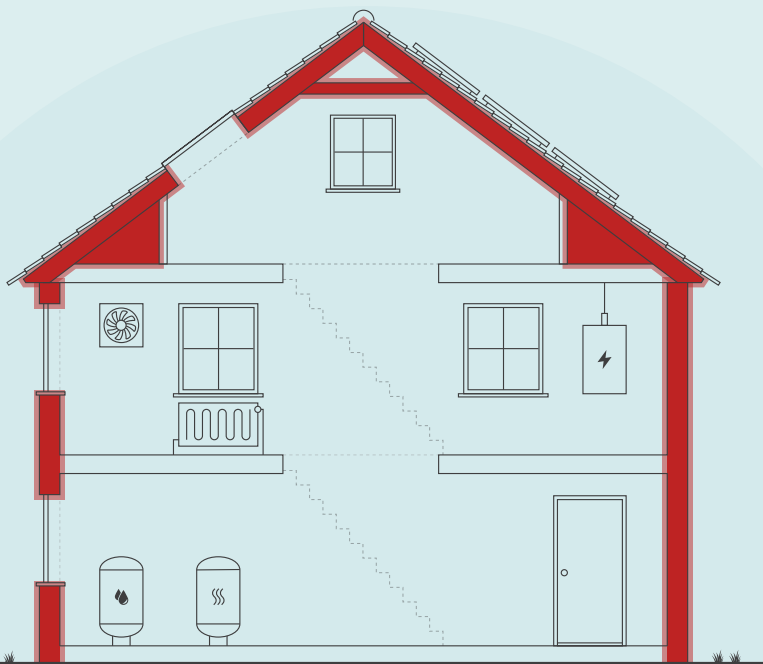
DIN BOLIG HAR  
ENERGIMÆRKE

G

Du betaler hvert år **5.700 kr.**  
mere, end du behøver i energjudgifter\*

### ENERGIKONSULENTENS BEDSTE ANBEFALINGER

- 1 Isolering af uisolerede hule ydervægge ved indblæsning af mineraluldsgranulat**  
 Årlig besparelse: 2.100 kr.  
 Investering: 11.500 kr.
- 2 Indvendig efterisolering af vægge mod uopvarmet rum med 200 mm**  
 Årlig besparelse: 2.400 kr.  
 Investering: 72.900 kr.
- 3 Efterisol. af væg i skunkrum med 300mm isolering, fjernelse af eksist. isolering**  
 Årlig besparelse: 600 kr.  
 Investering: 16.700 kr.



Skitsen illustrerer en generisk bygning, baseret på bygningens karaktertræk. Ikonforklaring kan ses under afsnittet IKONFORKLARING.

### DIT ÅRLIGE BESPARELSESPOTENTIALE\*

	I DAG	EFTER RENTABLE TILTAG	DU SPARER ÅRLIGT
Halm	15.300 kr.	9.700 kr.	5.600 kr.
El til andet	10.500 kr.	10.400 kr.	100 kr.
El fra solceller	700 kr.	700 kr.	0 kr.
Samlet energjudgift	26.500 kr.	20.800 kr.	5.700 kr.
Samlet CO <sub>2</sub> -udledning	-0,48 ton	-0,49 ton	0,01 ton

\* Tallene er baseret på en standardiseret brug af bygningen. Se siden: FORMÅLET MED ENERGIMÆRKNINGEN.

### BYGNINGENS PLACERING PÅ ENERGIMÆRKNINGSSKALAEN



Adresse  
Allingvej 42  
8600 Silkeborg

Energimærkningsnummer  
311553606

Gyldighedsperiode  
5. oktober 2021 - 5. oktober 2031

Udarbejdet af  
OBH Ingeniørservice A/S  
CVR-nr.: 66819116

På denne side får du hjælp til at igangsætte de energiforbedringer, som energikonsulenten har fremhævet. Du kan sammenligne tiltagene på tværs af økonomi, klima og praktiske forhold, ligesom der til hvert forslag er en trinvis guide til at komme i gang med energiforbedringerne.

På de følgende sider i rapporten finder du detaljeret information om energikonsulentens forbedringsforslag.

### ISOLERING AF UISOLEREDE HULE YDERVÆGGE VED INDBLÆSNING AF MINERALULDSGRANULAT

- 1 Find en håndværker eller anden relevant fagperson som kan hjælpe dig med planlægning og udførelse af din energiforbedring.
- 2 På Spareenergi.dk kan du få inspiration til energiforbedringen om "Hulmursisolering"
- 3 Læs mere om den konkrete energiforbedring på [www.spareenergi.dk/hulmursisolering](http://www.spareenergi.dk/hulmursisolering)
- 4 Indhent et eller flere tilbud på energiforbedringen, udvælg den løsning, der passer dig bedst, og begynd din energiforbedring.



**Besparelse**  
2.100 kr./årligt



**CO<sub>2</sub>-reduktion**  
2 kg./årligt



**Investering**  
11.500 kr.



**Renoveringstid**  
Op til 2 dage

### INDVENDIG EFTERISOLERING AF VÆGGE MOD UOPVARMET RUM MED 200 MM

- 1 Find en håndværker eller anden relevant fagperson som kan hjælpe dig med planlægning og udførelse af din energiforbedring.
- 2 På Spareenergi.dk kan du få inspiration til energiforbedringen om "Isolering af tung ydervæg, udefra"
- 3 Læs mere om den konkrete energiforbedring på [www.spareenergi.dk/isolering-af-tung-ydervaeg-udefra](http://www.spareenergi.dk/isolering-af-tung-ydervaeg-udefra)
- 4 Indhent et eller flere tilbud på energiforbedringen, udvælg den løsning, der passer dig bedst, og begynd din energiforbedring.



**Besparelse**  
2.400 kr./årligt



**CO<sub>2</sub>-reduktion**  
2 kg./årligt



**Investering**  
72.900 kr.



**Renoveringstid**  
Fra 2 dage til 1 uge

### EFTERISOL. AF VÆG I SKUNKRUM MED 300MM ISOLERING, FJERNELSE AF EKSIST. ISOLERING

- 1 Find en håndværker eller anden relevant fagperson som kan hjælpe dig med planlægning og udførelse af din energiforbedring.
- 2 På Spareenergi.dk kan du få inspiration til energiforbedringen om "Isolering af loft"
- 3 Læs mere om den konkrete energiforbedring på [www.spareenergi.dk/isolering-af-loft](http://www.spareenergi.dk/isolering-af-loft)
- 4 Indhent et eller flere tilbud på energiforbedringen, udvælg den løsning, der passer dig bedst, og begynd din energiforbedring.



**Besparelse**  
600 kr./årligt



**CO<sub>2</sub>-reduktion**  
0 kg./årligt



**Investering**  
16.700 kr.



**Renoveringstid**  
Fra 2 dage til 1 uge

#### ENERGIPRISER

Svingende energipriser har ikke betydning for bygningens energimærke, men har indflydelse på energioekonomien anført på forsiden. Nogle energimærker er udarbejdet i perioder, hvor energipriserne har været betydeligt højere end andre. Ved høje energipriser kan værdien af besparelsesforslag blive større, hvilket betyder, at det kan give økonomisk mening at gennemføre flere forslag.

#### HJÆLP TIL GENNEMFØRELSE AF ENERGIBESPARELSER OG RÅD OM FINANSIERING

Energikonsulenten kan fortælle dig, hvilke forudsætninger der ligger til grund for de enkelte forbedringsforslag. På [spareenergi.dk](http://spareenergi.dk) kan du læse mere om energirenoveringer og finde inspiration og hjælp til at igangsætte en energirenovering. Find f.eks. Bygningsguiden, hvor vi har samlet viden om de mest almindelige hustyper i Danmark – så du kan få overblik over, hvordan man opnår en bedre bolig, der både er energieffektiv, har et godt indeklima og er tidssvarende.

Kontakt din bank: Flere banker tilbyder klima- og energieffektiviseringslån med lav rente. Ring til din bank og hør hvad de kan tilbyde.

# ALLE RAPPORTENS ANBEFALINGER

## ENERGIMÆRKNINGSRAPPORT STATUS OG FORBEDRINGER

På denne side kan du sammenligne økonomi og klimaeffekt for alle rapportens forbedringsforslag.

SIDE 3 - BILAG

RENTABLE RECOVERINGSFORSLAG			
RECOVERINGSFORSLAG	ÅRLIG BESPARELSE*	INVESTERING	REDUKTION I ÅRLIGT UDLEDT CO <sub>2</sub>
<b>LOFTRUM</b> Efterisol. af væg i skunkrum med 300mm isolering, fjernelse af eksist. isolering	600 kr.	16.700 kr.	0 kg CO <sub>2</sub>
<b>LOFTRUM</b> Efterisolering af hanebåndsloft med 300 mm isolering og fjernelse af eksisterende isolering	500 kr.	16.500 kr.	0 kg CO <sub>2</sub>
<b>LOFTRUM</b> Indvendig efterisolering af skråvægge med 300 mm isolering og fjernelse af eksisterende isolering	300 kr.	8.800 kr.	0 kg CO <sub>2</sub>
<b>HULE YDERVÆGGE</b> Isolering af uisolerede hule ydervægge ved indblæsning af mineraluldsgranulat	2.100 kr.	11.500 kr.	2 kg CO <sub>2</sub>
<b>MASSIVE VÆGGE MOD UOPVARMEDE RUM</b> Indvendig efterisolering af vægge mod uopvarmet rum med 200 mm	2.400 kr.	72.900 kr.	2 kg CO <sub>2</sub>
ANDRE FORSLAG DER KAN VÆRE RENTABLE, HVIS DE UDFØRES SAMMEN MED ANDRE RECOVERINGER			
<b>LOFTRUM</b> Efterisolering af loft mod skunkrum med 200 mm isolering	300 kr.		0 kg CO <sub>2</sub>
<b>LOFTRUM</b> Efterisolering af loftsrum i udhus med 200 mm isolering	200 kr.		0 kg CO <sub>2</sub>
<b>MASSIVE YDERVÆGGE</b> Indvendig efterisolering af massiv gavltrekant mod udhus med 200 mm	300 kr.		0 kg CO <sub>2</sub>
<b>LETTE YDERVÆGGE</b> Udvendig efterisolering af kvistflunke med 150 mm	200 kr.		0 kg CO <sub>2</sub>
<b>LETTE YDERVÆGGE</b> Efterisolering af let gavltrekant af træ med 200 mm isolering og fjernelse af eksisterende isolering	100 kr.		0 kg CO <sub>2</sub>
<b>FACADEVINDUER</b> Udskiftning af eksisterende vinduer med 2 lags termorude	300 kr.		0 kg CO <sub>2</sub>
<b>OVENLYS</b> Udskiftning af eksisterende ovenlysvinduer med termorude	100 kr.		0 kg CO <sub>2</sub>
<b>YDERDØRE</b> Udskiftning af uisoleret bryggersdør mod udhus	200 kr.		0 kg CO <sub>2</sub>
<b>YDERDØRE</b> Udskiftning af eksisterende Altandør med termorude	100 kr.		0 kg CO <sub>2</sub>

Adresse  
Allingvej 42  
8600 Silkeborg

Energimærkningsnummer 311553606  
Gyldighedsperiode 5. oktober 2021 - 5. oktober 2031

Udarbejdet af  
OBH Ingeniørservice A/S  
CVR-nr.: 66819116

**ENERGIMÆRKNINGSRAPPORT**  
STATUS OG FORBEDRINGER

SIDE 4 - BILAG

<b>TERRÆNDÆK</b> Ophugning af eksisterende terrændæk og støbning af nyt med 300 mm mineraluld eller polystyrenplader	500 kr.		0 kg CO <sub>2</sub>
<b>VARMEPUMPER</b> Frakobling af eksisterende halmfyr og konvertering til varmepumpe og installation af ny varmtvandsbeholder,	-3.600 kr.		-3.662 kg CO <sub>2</sub>

\* Tallene er baseret på en standardiseret brug af bygningen. Se siden: FORMÅLET MED ENERGIMÆRKNINGEN.

# FORMÅLET MED ENERGIMÆRKNINGEN

## ENERGIMÆRKNINGSRAPPORT STATUS OG FORBEDRINGER

SIDE 5 - BILAG

Energimærkning af bygninger har to formål: Mærkningen synliggør bygningens beregnede energibehov og er derfor en form for varedeklaration, når en bygning sælges eller udlejes. På baggrund af det beregnede energibehov tildeles boligen en karakter på energimærkningskalaen fra A2020 til G.

Rapporten giver et overblik over de energimæssige forbedringer af boligen, som er rentable at gennemføre eller kan være rentable, hvis de udføres sammen med andre renoveringer. Rapporten beskriver hvad forbedringerne går ud på, hvad de koster at gennemføre, hvor meget energi og CO<sub>2</sub> man sparer, og hvor stor besparelse der kan opnås på el- og varmeregninger ud fra det beregnede energibehov.

### DERFOR SKAL DU GENNEMFØRE ENERGIFORBEDRINGER:



#### BEDRE INDEKLIMA

Når du energiforbedrer kan det have en positiv betydning for indeklimaet.



#### VARMERE OVERFLADER

Dit hus bliver bedre til at holde på varmen, så du får mere gavn af de dele af huset, der før var for kolde til at bruge i hverdagen.



#### ØGET KOMFORT

Du får nemmere ved at holde den rette temperatur i boligen, så den bliver rarere at være i.



#### MINDRE TRÆK

Din bolig bliver tættere, så det ikke længere trækker fra de steder, hvor du før var generet af kulde og træk.

Det beregnede energibehov er en ret præcis indikator for bygningens energimæssige kvalitet – i modsætning til det faktiske forbrug, som naturligvis er stærkt afhængigt både af vejret og af de vaner, som bygningens brugere har. Nogle sparer på varmen, mens andre fyrer for åbne vinduer eller bruger store mængder varmt vand.

For at kunne sammenligne bygningers energimæssige kvalitet, beregnes bygningens beregnede energibehov ud fra en række standardantagelser for vejr, familiestørrelse, indendørstemperatur, adfærd m.v. Nedenfor ses de mest centrale antagelser for det beregnede energibehov.

### FIRE ÅRSAGER TIL AT HUSETS FAKTISKE VARMEREGNING KAN AFVIGE FRA DET BEREGNEDNE ENERGIBEHOV I RAPPORTEN:



#### FAMILIESTØRRELSE

Der antages en gennemsnitlig familiestørrelse relativt til husets størrelse. Den faktiske varmeregning kan afvige, hvis der bo flere eller færre end antaget.



#### INDENDØRSTEMPERATUR

Der antages en konstant opvarmning af huset til 20°C. Den faktiske varmeregning kan afvige, hvis beboerne ønsker en højere eller lavere temperatur.



#### VARMTVANDSFORBRUG

Der antages et gennemsnitligt forbrug af varmt vand relativt til husets størrelse. Den faktiske varmeregning kan afvige, hvis beboerne bruger mere eller mindre varmt vand.



#### VEJRFORHOLD

Der antages gennemsnitlige vejrforhold. Den faktiske varmeregning kan afvige, hvis vinteren er særlig varm eller kold.

#### Adresse

Allingvej 42  
8600 Silkeborg

#### Energimærkningsnummer

311553606

#### Gyldighedsperiode

5. oktober 2021 - 5. oktober 2031

#### Udarbejdet af

OBH Ingeniørservice A/S  
CVR-nr.: 66819116

## BAGGRUNDSINFORMATION

ENERGIMÆRKNINGSRAPPORT  
STATUS OG FORBEDRINGER

SIDE 6 - BILAG



## BYGNINGSBESKRIVELSE / Allingvej 42, 8600 Silkeborg

ADRESSE Allingvej 42, 8600 Silkeborg		BBR NR. 740-826-1	BFE NR. 4044526	
BYGNINGENS ANVENDELSE I FØLGE BBR Stuehus til landbrugsejendom (110)				OPFØRELSESÅR 1924
ÅR FOR VÆSENTLIG RENOVERING 1974	VARMEFORSYNING Kedel	SUPPLERENDE VARME Ingen	BOLIGAREAL I BBR 140 m <sup>2</sup>	ERHVERVSAREAL I BBR 0 m <sup>2</sup>
OPVARMET BYGNINGSAREAL 181 m <sup>2</sup>	HERAF TAGETAGE OPVARMET 55 m <sup>2</sup>	HERAF KÆLDERETAGE OPVARMET 0 m <sup>2</sup>	UOPVARMET KÆLDERETAGE 0 m <sup>2</sup>	
<b>G</b> ENERGIMÆRKE		<b>G</b> ENERGIMÆRKE EFTER RENTABLE BESPARELSFORSLAG		<b>A</b> 2010 ENERGIMÆRKE EFTER ALLE BESPARELSFORSLAG

## BYGNINGENS BEREGNEDE ENERGIBEHOV\*\*

## Opvarmning

FORSYNINGSFORM	VARMEBEHOV I kWh	OMREGNET TIL ENERGIENHED FOR FORSYNINGSFORM
Halm	94.430	23,4 Ton halm

\*\*Bygningens beregnede energibehov er i denne rapport tilføjet efter energimærkningen er indberettet. Tallene er baseret på de registrerede bygningsdata. Udseendet kan variere fra andre senere indberettede energimærkninger. Dette har ingen indflydelse på kvaliteten af data eller på energimærkningen generelt.

## Andre energibehov

EL TIL ANDET*	kWh
El	4.758

\*El til bygningsdrift er det elforbrug, der i beregningen går til installationer, f.eks. varmfordelingspumper, ventilation mv. El til forbrug dækker over et standardiseret, gennemsnitligt elforbrug til f.eks. hvidevarer, tv mv. El til forbrug påvirker ikke energimærkekaraktæren, men den varme der afgives fra elforbrugende udstyr reducerer bygningens beregnede varmebehov.

Adresse  
Allingvej 42  
8600 Silkeborg

Energimærkningsnummer  
311553606

Gyldighedsperiode  
5. oktober 2021 - 5. oktober 2031

Udarbejdet af  
OBH Ingeniørservice A/S  
CVR-nr.: 66819116

**ANVENDTE ENERGIPRISER INKL. AFGIFTER VED  
BEREGNING AF BESPARELSER**

Anvendte energipriser ved beregning af energibesparelserne i denne rapport:

Halm  
650,0 kr. pr. Ton

Elektricitet til andet end opvarmning  
2,20 kr. pr. kWh

Da energimærkets gyldighed er 10 år bør man altid kontrollere nyeste priser hos leverandøren, særligt kan fjernvarmepreiser svinge en del, endda indenfor samme år.

I beregninger er anvendt estimerede priser, der omfatter materialer, timeløn til professionelle håndværkere, eventuelle projekteringsomkostninger, byggepladsomkostninger - herunder stillads samt følge- og miljøomkostninger.

Det anbefales at indhente overslag på rapportens besparelsesforslag til almen orientering inden en konkret planlægning igangsættes, herunder projektforslag og indhentning af en fast tilbudspris. Der kan være store afvigelser fra den estimerede pris og en konkret pris, blandt andet på grund af regionale og beskæftigelsesmæssige forhold.

De anvendte el- og brændselspriser er med udgangspunkt i beregningsprogrammets standardpriser, da energipriser er varierende. Priser kan derfor afvige fra aktuelle forhold.

Ønskes der yderligere oplysninger om løsningsforslag og muligheder for efterisolering, varmeinstallationer og ventilation, henvises til "Videncenter for energibesparelser i bygninger" Foruden informative tegninger og eksempler på flere aktuelle situationer, enhver husejer kan komme ud for, indeholder de enkelte afsnit også en udførlig arbejdsbeskrivelse i et let og forståeligt sprog. Der er også henvisninger til yderligere informationer om de enkelte løsningsforslag.

Videncenter for energibesparelser kan kontaktes på tlf. 72 20 22 55 eller på hjemmesiden [www.byggeriogenergi.dk](http://www.byggeriogenergi.dk)

**OPLYST FORBRUG INKL. MOMS OG AFGIFTER**

Denne rapport er udskrevet fra [www.boligejer.dk](http://www.boligejer.dk), og er derfor tilgængelig for offentligheden. Hvis det faktiske energiforbrug i bygningen og omkostningerne til dækning af det, er registreret ved energimærkningen, fremgår det ikke i denne rapport, da oplysningerne er fortrolige for enfamiliehuse.

**FIRMA**

Firmanummer: 600001  
CVR-nummer: 66819116

OBH Ingeniørservice A/S  
Agerhatten 25  
5220 Odense SØ

obh@obh-gruppen.dk  
tlf. 70217240

Ved energikonsulent  
Palle Bro Hansen

**RAPPORTENS GYLDIGHED**

Gyldig fra 5. oktober 2021 til den 5. oktober 2031

**KLAGEMULIGHEDER**

Tror du, der er fejl i rapporten, eller ønsker du at klage over energimærkningen, skal du rette henvendelse til det certificerede energimærkningsfirma, der har udarbejdet mærkningen.

Ejeren af bygningen eller enheden kan klage. Klagen skal være modtaget hos det certificerede energimærkningsfirma, senest:

- 1 år efter energimærkningsrapportens dato, eller
- 1 år efter bygningens overtagelsesdag, som er aftalt mellem sælger og køber, hvis bygningen efter indberetningen af energimærkningsrapporten har fået ny ejer - dog senest 6 år efter energimærkningsrapportens datering.

Reglerne om klageadgang står i gældende bekendtgørelse om energimærkning af bygninger. Klik ind på linket og læs mere om, hvordan du indgiver en klage.

[www.ens.dk/ansvarsomraader/energimaerkning-af-bygninger/klagevejledning](http://www.ens.dk/ansvarsomraader/energimaerkning-af-bygninger/klagevejledning)

Det certificerede energimærkningsfirma behandler klagen og bør meddele sin skriftlige afgørelse af klagen inden for 4 uger.

**Adresse**

Allingvej 42  
8600 Silkeborg

**Energimærkningsnummer**

311553606

**Gyldighedsperiode**

5. oktober 2021 - 5. oktober 2031

**Udarbejdet af**

OBH Ingeniørservice A/S  
CVR-nr.: 66819116



**FORBEHOLD FOR PRISER PÅ INVESTERING I  
ENERGIBESPARELSE**

Energimærkets besparelsesforslag er baseret på energikonsulentens erfaring og vurdering. Før energibesparelsesforslagene iværksættes, bør der altid indhentes tilbud fra flere leverandører, da de angivne priser alene skal betragtes som vejledende. Desuden bør det undersøges om energiforbedringen kræver myndighedsgodkendelse.

Årligt abonnement for salg af el bør undersøges nærmere, da dette variere meget på det frie el marked.

For en konkret vurdering af ejendommens isoleringsmæssige tilstand, skal der udføres destruktive indgreb i klimaskærmen.

**DESTRUKTIVE UNDERSØGELSER**

Der er i forbindelse med bygningsbesigtigelsen ikke givet tilladelse til at foretage destruktive undersøgelser. Oplysning om isolering beror derfor på energikonsulentens skøn, tegningsmateriale og byggeskik.

**BEHANDLING AF OPLYSNINGER**

Energistyrelsen er ansvarlig for behandlingen af oplysninger om bygningen, herunder offentliggørelse af energimærkningsrapporten. Du kan læse mere om reglerne, samt hvordan vi behandler oplysninger på vores hjemmeside.

[www.ens.dk/ansvarsomraader/energimaerkning-af-bygninger/lovgivning-om-energimaerkning](http://www.ens.dk/ansvarsomraader/energimaerkning-af-bygninger/lovgivning-om-energimaerkning)

# ENERGIKONSULENTENS SUPPLERENDE KOMMENTARER

## ENERGIMÆRKNINGSRAPPORT STATUS OG FORBEDRINGER

SIDE 9 - BILAG

Inden gennemførelse af energibesparelserne i rapporten bør flg. forhold undersøges nærmere i samarbejde med en rådgiver.

- Ved efterisolering af bygningens konstruktioner skal det sikres at disse og nærliggende konstruktioner ventileres og udføres forsvarligt for at undgå fugtproblemer.
- Evt. myndigheds restriktioner.

Derudover er det vigtigt som bruger af bygningen, at sikre tilstrækkelig udluftning i bygningen, da man ved f.eks. udskiftning af vinduer og efterisolering ofte får en mere tæt bygning.

Såfremt energibesparende forslag er udeladt af rapporten i forbindelse med klimaskærmen, grunder dette i rentabilitet og at nuværende isoleringsforhold er af fornuftigt niveau.

Ejer var til stede ved besigtigelsen.

Sælgeroplysninger var udfyldt og underskrevet i forbindelse med besigtigelsen.

### KOMMENTARER TIL BYGNINGSBESKRIVELSEN

Det opvarmede areal er bestemt ud fra opmåling af bygningen i forbindelse med energimærkningen.

Det opvarmede areal i energimærket afviger fra BBR meddelelsens boligareal. Det er fordi indrettet og opvarmet beboelsearealer i udhus ikke indgår i BBR meddelelsen boligareal.

# GENNEMGANG AF BOLIGENS ENERGITILSTAND

## ENERGIMÆRKNINGSRAPPORT STATUS OG FORBEDRINGER

SIDE 10 - BILAG

På de følgende sider kan du se en detaljeret beskrivelse af energitilstanden af din bolig, energikonsulentens forslag til energiforbedringer og tilhørende energiløsninger.

Nogle forbedringsforslag er rentable. Det betyder, at du sparer mere på dit energiforbrug inden for energiforbedringens levetid, end energiforbedringen koster at gennemføre.

De rentable forslag fremgår med en investeringspris.

Nogle forbedringsforslag kan med fordel overvejes ved renoveringer, eller hvis der er bygningsdele, der alligevel skal udskiftes. Investeringsprisen til forbedringsforslag ved renovering, er ikke angivet da investeringen vil afhænge af den konkrete renovering, som skal ske i forbindelse med besparelsesforslaget.

## TAG OG LOFT

### LOFTRUM

#### STATUS

Hanebåndsloft er isoleret med 50 mm mineraluld. Isoleringsforholdet i konstruktionen er målt i forbindelse med besigtigelsen.

Skråvægge er isoleret med 50 mm mineraluld. Konstruktions- og isoleringsforhold er skønnet ud fra øvrige isoleringsforhold.

Vægge mod skunkrum er isoleret med 50 mm isolering. Isoleringsforholdet i konstruktionen er målt i forbindelse med besigtigelsen.

Loft mod skunkrum er isoleret med 100 mm mineraluld. Isoleringsforholdet i konstruktionen er målt i forbindelse med besigtigelsen.

Loft over værelse nordvest, bryggers og badeværelse er isoleret med 200 mm mineraluld. Konstruktions- og isoleringsforhold er baseret på ejers oplysninger.

RENOVERINGSFORSLAG	ÅRLIG BESPARELSE	INVESTERING
Efterisolering af vægge mod skunkrum med 300 mm isolering. Det påregnes at skunke er tilgængelige, hvorved overslagsprisen alene omfatter fjernelse og bortskaffelse af eksisterende isolering, samt montering af den nye isolering.	600 kr.	16.700 kr.
Efterisolering af hanebåndslofter med 300 mm isolering. Inden Isolering af hanebåndsloft igangsættes, skal det undersøges nærmere, om de eksisterende konstruktioner er tilstrækkeligt tætte. Den eksisterende isolering fjernes, og der monteres ny dampspærre eller udbedring, hvis der allerede er en sådan monteret. Afsluttende etableres der ny gangbro i tagrummet.	500 kr.	16.500 kr.
Indvendig efterisolering af skråvægge med 300 mm isolering. Det foreslås at isolere skråvægge indefra, i forbindelse med større indvendig renovering. Eksisterende beklædning og isolering fjernes og bortskaffes, og der udføres den nødvendige forskalling for den nye isolering og vægbeklædning. Tætheden skal sikres iht. gældende regler.	300 kr.	8.800 kr.

Adresse  
Allingvej 42  
8600 Silkeborg

Energimærkningsnummer 311553606  
Gyldighedsperiode 5. oktober 2021 - 5. oktober 2031

Udarbejdet af  
OBH Ingeniørservice A/S  
CVR-nr.: 66819116

**ENERGIMÆRKNINGSRAPPORT**  
 STATUS OG FORBEDRINGER

SIDE 11 - BILAG

RENOVERINGSFORSLAG	ÅRLIG BESPARELSE	INVESTERING
Efterisolering af loft mod skunkrum med 200 mm isolering. Eksisterende isolering bevares, så der efter fremtidige forhold er isoleret med 300 mm. Det påregnes at skunke er tilgængelige, hvorved overslagsprisen alene omfatter udlægning af den nye isolering.	300 kr.	
Efterisolering af loftsrum med 200 mm isolering. Eksisterende isolering bevares, så der efter fremtidige forhold er isoleret med 400 mm. Inden isolering af loftsrum igangsættes, skal det undersøges nærmere, om de eksisterende konstruktioner er tilstrækkeligt tætte, så korrekt udførelse sikres. Der etableres ny gangbro i tagrummet, eller hvis der findes en eksisterende, skal denne hæves til de nye isoleringsforhold.	200 kr.	

## YDERVÆGGE

### HULE YDERVÆGGE

**STATUS**

Ydervægge er udført som 30 cm hulmur. Vægge består udvendigt og indvendigt af tegl. Hulrummet er ikke isoleret. Der er opsat pladebeklædning indv. Konstruktions- og isoleringsforhold er baseret på ejers oplysninger.

RENOVERINGSFORSLAG	ÅRLIG BESPARELSE	INVESTERING
Isolering af uisolerede hulmure af tegl med mineraluldsgranulat. Inden isoleringsarbejdet påbegyndes bør godkendt isolatør vurdere, om ydervægge er velegnet til isolering. Visse ydervægge egner sig ikke til hulmursisolering, da der kan opstå fugtproblemer og afskalning af facaden.	2.100 kr.	11.500 kr.

### MASSIVE YDERVÆGGE

**STATUS**

Gavltrekant mod nord består af massiv og uisoleret letbetonvæg. Isoleringsforholdet i konstruktionen er målt i forbindelse med besigtigelsen.

RENOVERINGSFORSLAG	ÅRLIG BESPARELSE	INVESTERING
Indvendig efterisolering med 200 mm isolering på massive ydervægge. Arbejdet udføres iht. gældende regler på området, hvad angår materialekrav samt placering og udførelse af dampspærre. I forbindelse med arbejdet, skal der udføres nye lysninger og bundstykker ved vinduer, og tekniske installationer føres med ud i ny væg.	300 kr.	

**ENERGIMÆRKNINGSRAPPORT**  
 STATUS OG FORBEDRINGER

SIDE 12 - BILAG

<b>MASSIVE VÆGGE MOD UOPVARMEDE RUM</b>		
<b>STATUS</b>		
Vægge mod uopvarmet udhus består af 12 cm massiv og uisolereet teglvæg. Konstruktionstykkelser er målt ved dør. Isoleringsforholdet er skønnet ud fra dette.		
<b>RENOVERINGSFORSLAG</b>	<b>ÅRLIG BESPARELSE</b>	<b>INVESTERING</b>
Indvendig efterisolering med 200 mm isolering på vægge mod uopvarmet rum. Arbejdet udføres iht. gældende regler på området, hvad angår materialekrav samt placering og udførelse af dampspærre. I forbindelse med arbejdet, skal der udføres nye lysninger, og tekniske installationer føres med ud i ny væg.	2.400 kr.	72.900 kr.
<b>LETTE YDERVÆGGE</b>		
<b>STATUS</b>		
Gavltrekanter mod syd er udført som let konstruktion med beklædning ud- og indvendig. Hulrum mellem beklædninger er isoleret med 50 mm mineraluld. Konstruktionstykkelser er målt ved dør. Isoleringsforholdet er skønnet ud fra dette.		
Kvistflunke er udført som let konstruktion med beklædning ud- og indvendig. Hulrum mellem beklædninger er isoleret med 50 mm mineraluld. Konstruktionstykkelser er målt ved vindue. Isoleringsforholdet er skønnet ud fra dette.		
<b>RENOVERINGSFORSLAG</b>	<b>ÅRLIG BESPARELSE</b>	<b>INVESTERING</b>
Udvendig efterisolering med 150 mm isolering i kvistflunke, så den samlede mængde udgør 200 mm isolering. Den udvendige vægbeklædning nedtages og bortskaffes. Der udføres den nødvendige ombygning af både kvistvægge og skotrender. Efterisoleringen afsluttes med ny og godkendt pladebeklædning. Vinduerne skal muligvis flyttes med ud i facaderne eller alternativt udskiftes helt i forbindelse hermed. En udvendig isoleringsløsning sikrer optimal kuldebroafbrydelse. Facadernes udseende ændres dog markant, og det skal forinden arbejdet igangsættes undersøges, om lokale bestemmelser evt. hindrer en sådan ændring i bygningens udseende.	200 kr.	
<b>RENOVERINGSFORSLAG</b>	<b>ÅRLIG BESPARELSE</b>	<b>INVESTERING</b>
Indvendig efterisolering med 200 mm isolering i lette ydervægge. Eksisterende pladebeklædning og isolering nedtages og bortskaffes. Arbejdet udføres iht. gældende regler på området, hvad angår materialekrav samt placering og udførelse af dampspærre. I forbindelse med arbejdet, skal der udføres nye lysninger og bundstykker ved vinduer, og tekniske installationer føres med ud i den nye væg.	100 kr.	

## VINDUER, OVENLYS OG DØRE

## FACADEVINDUER

## STATUS

Bygningen har vinduer med tolags energirude.

Bygningen har vindue med tolags termorude mod øst, syd og vest.

## RENOVERINGSFORSLAG

Eksisterende vinduer med termoruder foreslås udskiftet til nye vinduer med trelags energiruder.

## ÅRLIG BESPARELSE

300 kr.

## INVESTERING

## OVENLYS

## STATUS

Bygningen har ovenlysvindue med tolags termorude.

## RENOVERINGSFORSLAG

Eksisterende ovenlysvinduer med termoruder foreslås udskiftet til nye med trelags energiruder.

## ÅRLIG BESPARELSE

100 kr.

## INVESTERING

## YDERDØRE

## STATUS

Hoveddør er med isoleret fyldning og monteret med tolags termorude.

Terrassedør er med tolags energirude.

Altandør er med tolags termorude.

Indv. bryggersdør mod udhus er uisolaret.

## RENOVERINGSFORSLAG

Eksisterende indiv. bryggersdør mod udhus foreslås udskiftet til ny massiv isoleret yderdør.

## ÅRLIG BESPARELSE

200 kr.

## INVESTERING

## RENOVERINGSFORSLAG

Eksisterende yderdør med termorude foreslås udskiftet til en ny med trelags energiruder.

## ÅRLIG BESPARELSE

100 kr.

## INVESTERING

## Adresse

Allingvej 42  
8600 Silkeborg

## Energimærkningsnummer

311553606

## Gyldighedsperiode

5. oktober 2021 - 5. oktober 2031

## Udarbejdet af

OBH Ingeniørservice A/S  
CVR-nr.: 66819116

**GULVE****TERRÆNDÆK****STATUS**

Terrændæk i badeværelse, bryggers, entre og køkken er udført af beton med slidlagsgulv. Gulvet er isoleret med 150 mm mineraluld/polystyrenplader under betonen.  
Konstruktions- og isoleringsforhold er baseret på ejers oplysninger.

Terrændæk er udført i beton og med strøgulve. Gulvet er uisolaret.  
Konstruktions- og isoleringsforhold er baseret på ejers oplysninger.

Terrændæk i værelse nordvest er udført af beton med slidlagsgulv. Gulvet er uisolaret.  
Konstruktions- og isoleringsforhold er skønnet ud fra opførelsestidspunktet.

**RENOVERINGSFORSLAG**

Fjernelse af eksisterende terrændæk og udgravning til underkant af ny isolering, der afrettes i tyndt sandlag. Der isoleres med 300 mm trædefast mineraluld eller polystyrenplader, og afsluttes med 10 cm beton og slidlagsgulve. Overside af slidlag afpasses ny gulvbelægning. Eksisterende installationer efterisoleres og fastholdes for senere indstøbning. Hvis der er samlinger på rør må disse ikke indstøbes. Alternativt udføres nye installationer. Nye installationer er ikke indregnet i investeringen.

**ÅRLIG BESPARELSE**

500 kr.

**INVESTERING****VENTILATION****VENTILATION****STATUS**

Der er naturlig ventilation i hele bygningen. Bygningen er normal tæt, da konstruktionssamlinger og fuger ved vindues- og døråbninger, samt tætningslister i vinduer og udvendige døre fremstår i god stand.

**VARMEANLÆG****KEDLER****STATUS**

Ejendommen opvarmes via kedel, hvor der anvendes halm som brændsel. Kedlen er placeret i fyrhus. Anlægget er et centralvarmeanlæg. Kedlen er dateret 2007 - oplyst af sælger.

**VARMEPUMPER****STATUS**

Der er ingen varmepumpe i bygningen.

**Adresse**

Allingvej 42  
8600 Silkeborg

**Energimærkningsnummer**

311553606

**Gyldighedsperiode**

5. oktober 2021 - 5. oktober 2031

**Udarbejdet af**

OBH Ingeniørservice A/S  
CVR-nr.: 66819116

**ENERGIMÆRKNINGSRAPPORT**  
 STATUS OG FORBEDRINGER

SIDE 15 - BILAG

RENOVERINGSFORSLAG	ÅRLIG BESPARELSE	INVESTERING
<p>Der foreslås frakobling på eksisterende halmfyr og installation af ny luft/vand varmepumpe.</p> <p>Anlægget består af en inde- og udedel, som veksler energi i luften om til varme, der via indedelen leverer varme til både rumopvarmning og varmt brugsvand. Selve indedelen kan placeres i udhus.</p> <p>Det anbefales altid at få udført en konkret beregning ud fra en leverandørs- eller producents specifikke beregningsdata, inden arbejdet igangsættes. Ligeledes er det altid en god ide at indhente et samlet tilbud fra en leverandør/montør. Begge dele vil ofte kunne medvirke til en endnu bedre rentabilitet.</p> <p>Der foreslås installation af ny varmtvandsbeholder. Det varme brugsvand produceres i en ny, præisoleret varmtvandsbeholder. Beholderen er en del af et samlet kombimodul.</p>	-3.600 kr.	

## SOLVARME

### STATUS

Der er ikke stillet forslag til solvarmeanlæg, da dette, med bygningens eksisterende varmeanlæg og den dertilhørende energipris, ikke vil kunne medføre et fornuftigt og rentabelt forslag.

## VARMEFORDELING

### VARMEFORDELING

#### STATUS

Den primære opvarmning af ejendommen sker via radiatorer i opvarmede rum. Varmefordelingsrør er udført som to-strengs anlæg. Der er gulvarme i badeværelse, bryggers, entre og køkken.

### VARMERØR

#### STATUS

Varmerør i fyrhus er isoleret med 20 mm isolering.

Varmerør på loft over udhus er isoleret med 20 mm isolering.

Varmerør i skunkrum 1. sal er skønnet isoleret med 10 mm isolering.

### VARMEFORDELINGSPUMPER

#### Adresse

Allingvej 42  
8600 Silkeborg

#### Energimærkningsnummer

311553606

#### Gyldighedsperiode

5. oktober 2021 - 5. oktober 2031

#### Udarbejdet af

OBH Ingeniørservice A/S  
CVR-nr.: 66819116



**STATUS**

I varmeanlægget er der monteret en fordelingspumpe, af fabrikat Grundfos, type Alpha 2. Pumpen har en maksimal effekt på 50 Watt.

I varmeanlægget er der monteret en fordelingspumpe, af fabrikat Grundfos, type Magna. Pumpen har en maksimal effekt på 180 Watt.

I varmeanlægget er der monteret en ældre fordelingspumpe med manuel trinregulering, af fabrikat grundfos. type 3 trin. Pumpen har en maksimal effekt på 45 Watt.

**AUTOMATIK****STATUS**

Der er monteret termostatventiler på alle radiatorer til regulering af korrekt rumtemperatur.

Der er monteret returventiler på returløb ved alle gulvvarmekredse i bygningen. Denne regulering sikrer kun en tilpas afkøling, men sikrer ikke en konstant regulering for en stabil varmetilførsel og rumtemperatur.

**VARMT BRUGSVAND****VARMT BRUGSVAND****STATUS**

I beregningen er der indregnet et varmtvandsforbrug på 250 liter pr. m<sup>2</sup> opvarmet boligareal pr. år.

**VARMTVANDSRØR****STATUS**

Tilslutningsrør til varmtvandsbeholder er udført som type DN 80, fremført under jorden i præisoleret kappe.

Tilslutningsrør til varmtvandsbeholder i fyrhus er isoleret med 20 mm isolering.

**VARMTVANDSBEHOLDER****STATUS**

Varmt brugsvand produceres i 150 liters præisoleret varmtvandsbeholder, fabrikat Vølund.

**Adresse**

Allingvej 42  
8600 Silkeborg

**Energimærkningsnummer**

311553606

**Gyldighedsperiode**

5. oktober 2021 - 5. oktober 2031

**Udarbejdet af**

OBH Ingeniørservice A/S  
CVR-nr.: 66819116

**EL****SOLCELLER****STATUS**

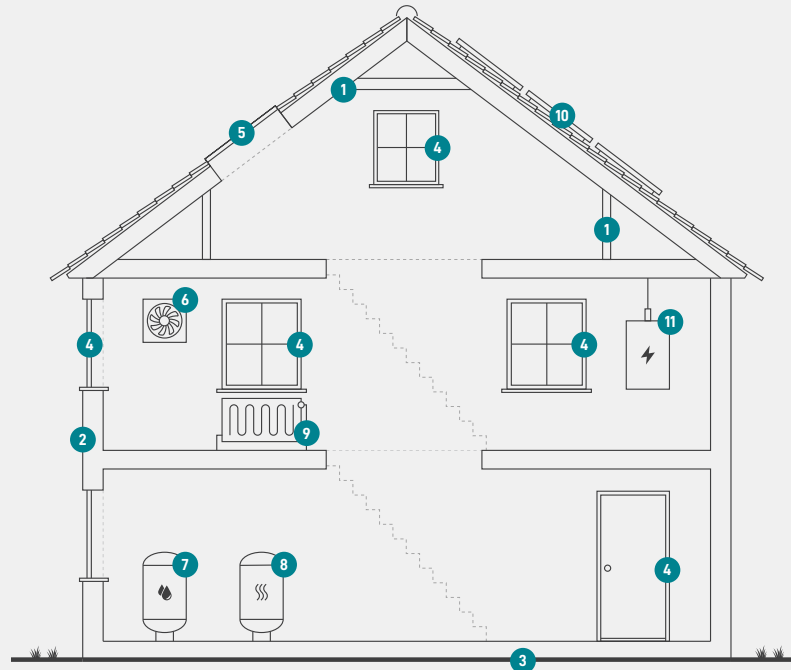
Der er monteret nyere solceller til produktion af strøm. Solcellearealet er ca. 66 m<sup>2</sup>.

# IKONFORKLARING

## ENERGIMÆRKNINGSRAPPORT STATUS OG FORBEDRINGER

SIDE 18 - BILAG

En bygning består af mange dele, der har betydning for bygningens energibehov. Figuren herunder giver en forklaring af de væsentligste dele på tværs af konstruktioner og installationer.



1

### Tag og loft

Bygningens øverste del af klimaskærmen, f.eks. et loftrum, et fladt tag eller et udnyttet tagrum.

2

### Ydervægge

Bygningens vægge ud mod det fri eller mod uopvarmede områder. Væggen kan være hule, massive eller lette ydervægge.

3

### Etageadskillelse og gulv

Bygningens nederste del af klimaskærmen, f.eks. terrændæk, gulv mod krybekælder eller etageadskillelse mod uopvarmet kælder.

4

### Vinduer/døre

Bygningens facadevinduer og yderdøre.

5

### Ovenlys

Bygningens ovenlysvinduer.

6

### Ventilation

Bygningens ventilationsanlæg og ventilationskanaler.

7

### Varmt brugsvand

Bygningens komponenter til varmt brugsvand, bl.a. varmtvandsrør og varmtvandsbeholder.

8

### Varmeanlæg

Bygningens varmeanlæg, f.eks. kedler, fjernvarme, ovne og varmepumper.

9

### Varmefordeling

Bygningens varmefordelingsanlæg, bl.a. varmeanlægget, varmerør og automatik.

10

### Solenergi

Bygningens solenergi, f.eks. solvarme og solceller.

11

### El og teknik

Bygningens driftsrelaterede el og teknik, f.eks. varmefordelingspumper, varmtvandspumper og vindmøller.

#### Adresse

Allingvej 42  
8600 Silkeborg

#### Energimærkningsnummer

311553606

#### Gyldighedsperiode

5. oktober 2021 - 5. oktober 2031

#### Udarbejdet af

OBH Ingeniørservice A/S  
CVR-nr.: 66819116

# ENERGIMÆRKE

FOR BOLIGEN

Allingvej 42  
8600 Silkeborg

Energimærkningen er baseret på beregnet forbrug



Energistyrelsen

Gyldig fra den 5. oktober 2021 til den 5. oktober 2031  
Energimærkningsnummer: 311553606

Afsender: Skatteforvaltningen, Nykøbingvej 76, Bygning 45, 4990 Sakskøbing

DAHL Advokatpartnerselskab  
Hammerensgade 6, 3  
1267 København K  
Att.: Marianne Dinesen



Postboks 18  
4930 Maribo

+45 70 15 73 04  
gaeldst.dk

DokumentID 0296442318000000  
SkyldnerID 0296442559

25. september 2024

## Gældsopgørelse i forbindelse med tvangsauktion

Vi sender jer sammen med dette brev en opgørelse over fordringer med fortrinsret, som er til inddrivelse hos Gældsstyrelsen og vedrører denne ejendom:

Matrikelnummer: 2 AU ALLINGGÅRD HGD., SVOSTRUP

Adresse: Allingevej 42, 8600 Silkeborg

### Flere fordringer kan have fortrinsret

I bedes kontakte Silkeborg kommune/forsyningsselskab, hvis I mangler oplysninger om andre fordringer med fortrinsret, der ikke er til inddrivelse hos Gældsstyrelsen.

For oplysninger om evt. indefrysningsslån i stigning i grundskyld for 2023 eller tidligere henvises der til kommunen og fra 2024 og frem vil det fremgå af forskudsopgørelsen.

Vi tager forbehold for, at der frem til datoen for tvangsauktion kan blive overdraget flere fortrinsberettigede fordringer til inddrivelse.

Vi gør opmærksom på, at der kan ske ændringer i fordringsmassen frem til tvangsauktionsdatoen.

### Gæld til inddrivelse med fortrinsret

Gælden i opgørelsen er på i alt: 2.937,78 kr.

Vi har beregnet rente på gælden frem til 1. november 2024. Inddrivelsesrenten og hvordan gæld forælder, kan I læse om på [gaeldst.dk/renter-og-fradrag](https://gaeldst.dk/renter-og-fradrag).

### Sådan betaler I gælden

Vi beder jer indbetale det opgjorte beløb til os via netbank:

Kortart: +73

Kreditornummer: 86938758

Oplys venligst ved indbetaling:

- 0296442559
- jeres indbetalingsdato. Den er vigtig, da vi bruger den som valørdato i vores registrering.
- Allingevej 42, 8600 Silkeborg

### **Har I spørgsmål?**

I kan kontakte os direkte på mail [tvangssalgfortrin@gaeldst.dk](mailto:tvangssalgfortrin@gaeldst.dk). I kan også ringe til os på Gældsstyrelsens hovednummer 70 15 73 04.

Venlig hilsen

Camilla Skovbo Gjerlufsen



DAHL Advokatpartnerselskab  
Advokat Birgitte Jørgensen  
Lundborgvej 18  
8800 Viborg

19. september 2024

**Vedrørende Allinvej 42, 8600 – Journalnr. 190982**

På ovenstående ejendom er der forbrugsafgift for renovation.

Med henvisning til mail af den 17.09.2024, kan vi oplyse, at vores fortrinsberettigede krav pr. den 01.11.2024 udgør følgende:

Renovation: kr. 15.578,81  
Renter: kr. 2.355,06  
Gebyrer: kr. 400,00

Det endelige mellemværende på alle forbrugsarter kan først opgøres i forbindelse med en faktisk aflæsning af målere pr. auktionsdagen. I bedes derfor fremsende aflæsningerne hurtigst muligt efter auktionsdagen.

Vores fortrinsberettigede krav kan udbetales til følgende konto:

Reg.nr.: 7170  
Kontonr.: 2097834

I bedes notere kundenummer 0980000877, således pengene kan placeres korrekt.

Skulle der være yderligere spørgsmål, er I velkommen til at kontakte os.

Venlig Hilsen

**Karina Michelsen**  
Inkassomedarbejder

Direkte:  
kmi@silkeborgforsyning.dk

Advokatfirmaet **Flemming Jensen**

- et stærkt team

**Pr. mail****DAHL Advokatfirma**

Lundborgvej 18

8800 Viborg

18. september 2024

J.nr.:

20-31660-RIS

Sekretær:

Rita Skov Dahm

Direkte:

87 61 21 39

ris@fjlaw.dk

**J.nr. 190982 - Tvangsauktion over ejendommen Allingvej 42, 8600 Silkeborg, tilhørende Bent Jensen**

Som advokat for Topdanmark Forsikring A/S, Borupvang 4, 2750 Ballerup anmelder jeg her ved min klients fortrinsstillede krav vedrørende lovpligtig bygningsbrandforsikring, policenr. L 1313 770 016, opgjort pr. auktionsdatoen den 1. november 2024:

Bygningsbrand 1.1.2024 – 1.11.2024	kr.	8.278,34
Stormflod/stormfald	kr.	40,00
Skadesforsikringsafgift	kr.	71,49
Rente (procesrente) fra 2.1.2024 – 1.11.2024	kr.	783,92
Opkrævningsgebyr	kr.	9,00
Gebyr for rykkerskrivelser á kr. 100,00	kr.	200,00
Inkassoomkostninger	kr.	2.125,00
Fogedgebyr	kr.	<u>750,00</u>
I alt	kr.	<u>12.257,75</u>

Betaling kan ske til konto nr. 7118-1216442 med henvisning til j. nr. 20-31660.

Med venlig hilsen

Advokat Flemming Jensen



DAHL Advokatfirma  
Adv. Birgitte Jørgensen  
Lundborgvej 18  
8800 Viborg

Dato 10. september 2024  
Kunde Lars Jensen  
Bent Jensen  
Kundenr 051584996  
Ejendomsnr. 0342973  
Beliggenhed Allingvej 42  
8600 Silkeborg  
Matr.nr. 0002 au  
Ejerlav Allinggård Hgd., Svostrup

### Auktionsopgørelse pr. 1. november 2024

Hermed fremsendes auktionsopgørelse for lån i ovenstående ejendom.

Nykredits tilgodehavende er følgende:

Lånenummer	Hovedstol i kr.	Restgæld i kr.	Obligations- restgæld i kr.	Skyldige beløb i kr.
034297306	2.237.000,00	1.587.773,07	1.635.433,11	94.165,39
I alt	2.237.000,00	1.587.773,07	1.635.433,11	94.165,39

Specifikation af lånet findes på efterfølgende side.

Når salgsoptilling er udarbejdet, skal kopi fremsendes til Nykredit.

Hvis auktionen bliver tilbagekaldt, skal dette meddeles til Nykredit.

Der er inkassosag påbegyndt hos:

DAHL Advokatfirma  
Adv. Birgitte Jørgensen  
Lundborgvej 18  
8800 Viborg

Der beregnes yderligere morarenter på pt. 10,0000 % p.a. af det forfaldne beløb regnet fra forfaldsdagen, hvis det betales efter 1. november 2024. Hvis der er en ydelse, som forfalder til betaling i indeværende måned, og sidste rettidige indbetalingsdato overskrides, så beregnes der morarente fra den 11. i indeværende måned regnet fra forfaldsdagen til betaling finder sted.

Der henvises iøvrigt til "Tillæg til salgsoptilling", som er vedlagt denne auktionsopgørelse.

Med venlig hilsen  
Nykredit

### Auktionsopgørelse pr. 1. november 2024 på lånenr. 034297306

#### Specifikation af skyldige beløb pr. 1. november 2024

Restgæld pr. 1. oktober 2024.....	kr.	1.587.773,07
Rente (incl. bidrag og ErhvervsKroner) fra 1. oktober 2024 - 31. oktober 2024 ...	kr.	489,56
Terminsydelse.....	kr.	90.107,98
Heraf pr. 11. marts 2024.....	kr.	30.084,98
Heraf pr. 11. juni 2024.....	kr.	30.035,98
Heraf pr. 11. september 2024 .....	kr.	29.987,02
Gebyrer .....	kr.	500,00
Heraf Rykker af 27. marts 2024.....	kr.	100,00
Heraf Overdragelse inkasso af 17. maj 2024 .....	kr.	100,00
Heraf Rykker af 28. juni 2024 .....	kr.	100,00
Heraf Overdragelse inkasso af 16. august 2024 .....	kr.	100,00
Heraf Rykker af 30. september 2024.....	kr.	100,00
Morarente pr. 1. november 2024 .....	kr.	3.557,41
I alt.....	kr.	1.682.428,02

#### Efter auktionen skal følgende betales:

Terminsydelse.....	kr.	90.107,98
Morarenter pr. 1. november 2024 .....	kr.	3.557,41
Gebyrer .....	kr.	500,00
I alt.....	kr.	94.165,39

#### Specifikation af lånet

Låntype: Tilpasningslån

Hovedstol.....	kr.	2.237.000,00
Restgæld pr. 1. oktober 2024.....	kr.	1.587.773,07
Obligationsrestgæld pr. 1. oktober 2024 .....	kr.	1.635.433,11

Lånet er udbetalt den 29. juli 2009 og udløber den 31. december 2038.

#### Specifikation af obligationer

Forening	Serie	Afdeling	Procent	Årgang	Fondskode
Nykredit	13	H4d	1,00	2021	0952397
Nykredit	13	Hjd	1,00	2022	0950262
Nykredit	13	Hjd	1,00	2023	0950319
Nykredit	13	Hjd	1,00	2024	0950211
Nykredit	13	Hjd	2,00	2025	0979848

#### Specifikation af terminsydelsen

Ydelsen betales kvartalsvist og forfalder 11. marts, 11. juni, 11. september og 11. december.

Ydelse for perioden 1. oktober 2024 til 31. december 2024:

Ydelse (excl. bidrag) 1,2165 % af hovedstol.....	kr.	27.213,48
Heraf rente -0,0801 % af restgæld .....	kr.	-1.271,74
- afdrag .....	kr.	28.485,22
Bidrag 0,1716 % af restgæld .....	kr.	2.724,62
I alt.....	kr.	29.938,10

**Bemærkninger**

For tilpasningslån skal eventuel indfrielse foretages på baggrund af obligationsrestgælden.

**Tillæg til salgsopstillingen vedrørende lån i Nykredit**

Nykredits lån forfalder ved ejerskifte. En auktionskøber kan ikke umiddelbart påregne gældsovertagelse af lånene.

Auktionskøber opfordres til at rette henvendelse til Nykredit inden tvangsauktionen med henblik på at opnå forhåndstilsagn om lån-/gældsovertagelse.

**Hvis auktionskøber er et selskab**

Er auktionskøber et selskab, vil der være krav om supplerende personlig hæftelse.

**Indfrielse af lånene**

Hvis Nykredit ikke bevilger gældsovertagelse, vil lånene blive krævet indfriet efter tvangsauktionen.

Indfrielse skal ske i overensstemmelse med de vilkår og opsigelsesbestemmelser, der gælder for de enkelte låntyper. For kontantlån, tilpasningslån og indekslån skal eventuel indfrielse foretages på baggrund af obligationsrestgælden. Der kan være særlige indfrielsesvilkår for lånene, herunder en særlig indfrielseskurs.

Frem til indfrielsen skal auktionskøber betale ydelse på lånene i overensstemmelse med lånenes vilkår.

**Betaling af eventuelle morarenter**

Uanset tvangsauktionsvilkårenes punkt 6 A.a. skal auktionskøber betale morarenter, der måtte påløbe ved at restancer mv. betales senere end datoen for første auktion.

**Ret til ændring af bidragssatser**

Nykredit forbeholder sig ret til at foretage ændring af bidragssatser på de lån, som overtages af en auktionskøber.

**Udstedelse af auktionsskøde**

Nykredit forbeholder sig ret til ikke at ville udstede samtykkeerklæring til udstedelse af auktionsskøde, før restancer er betalt, og Nykredits lån enten er indfriet, eller gældsovertagelse er bevilget.

**Lån i fremmed valuta**

Ved lån i fremmed valuta omregnes Nykredits fordring til danske kroner til dagskurs. Omregningen af lån i fremmed valuta til danske kroner er kun vejledende. En auktionskøber overtager forpligtelse til indfrielse eller afvikling i den fremmede valuta.

**Bekæmpelse af Hvidvask og terrorfinansiering**

Auktionskøber skal i henhold til Lovgivning omkring Hvidvask og Terrorfinansiering legitimere sig overfor Nykredit.

Privatpersoner skal udlevere farvekopi af sundhedskort og billedlegitimation.

Selskaber skal udlevere tegningsudskrift fra Erhvervs- og Selskabsstyrelsen som er mindre end 3 måneder gammel, kopi af selskabets ejerbog samt legitimation for selskabets reelle ejere og tegningsberettigede personer.

Legitimation skal være tydelig og let læselig.

Udstedelse af samtykkeerklæring er blandt andet betinget af, at gyldig legitimation er udleveret til og godkendt af Nykredit eller dennes repræsentant.