

Salgsopstilling til brug for tvangsauktion over fast ejendom



Kirkeskovvej 22, Horsens, 8700 Horsens

Tvangsauktion: Fredag 25-10-2024 kl. 11:00
Retten i Horsens, Retssal A, Godsbanegade 2, 8700 Horsens
Rettens AS nummer: AS 6-97/2024



Advokatgruppen · v/advokat Helle Brandt
Emil Møllers Gade 41B, 1 · 8700 Horsens · Tlf.: 70101330
www.advokatgruppen.dk/ · BH@advokatgruppen.dk

Indholdsfortegnelse

Salgsopstilling	3
Fotos	8
Særlige bestemmelser for RD lån	9
Tingbogsattest	10
Vurdering	17
Foreløbig vurdering	19
Ejendomsbidragsbillet	21
Specifikationer fra SKAT - grundskyld m.v.	23
BBR-meddelelse - Horsens	36
Ejendomsdatarapport	42
Jordforureningsattest_17dy_Tyrsted By, Tyrsted	90
Vejforsyningskort	93
Auktionsopgørelse fra Horsens Kommune	94
Auktionsopgørelse fra Realkredit Danmark	97
Auktionsopgørelse fra Lowell -pant 2	100
Auktionsopgørelse fra Inga Finans ApS vCollectia	101
Auktionsopgørelse fra Lowell - pant 5	102
Domstyrelsens købervejledning	103
Bekendtgørelse om Tvangsauktionsvilkår fast ejendom	106

Journalnummer:	36220
Rettens AS nummer:	AS 6-97/2024
Matrikel nr.:	17dy, Tyrsted By, Tyrsted
Beliggende:	Kirkeskovvej 22, Horsens, 8700 Horsens
Tilhørende:	Ingen Nørskov Pedersen og Søren Soustrup Pedersen
Boende:	Kendt af rekvirent
Auktionstidspunkt:	Fredag 25-10-2024 kl. 11:00
Auktionssted:	Retten i Horsens Retssal A Godsbanegade 2 8700 Horsens Tlf.: 76 25 45 00 E-mail: foged.hrs@domstol.dk Å: Mandag-fredag 8.30-15.00
Dato for besigtigelse:	Mandag 21-10-2024 kl. 14:00
Besigtigelse:	Kirkeskovvej 22, 8700 Horsens
Kommentar:	Bemærk, at tilmelding er påkrævet senest kl. 12 dagen inden besigtigelsen. Du skal angive dit navn, telefonnummer og e-mail.
Hæftelse nr.:	1
Rekvirent:	Realkredit Danmark A/S
v/advokat:	Helle Brandt
Ejendomsoplysninger	
Ejendomskategori:	Villa
Ejendomsværdi pr. 01-10-2020:	1.000.000 kr.
Grundværdi:	431.100 kr.
Boligareal ifølge BBR:	94 m ²
Grund:	808 m ² Heraf vej 0 m ²
Vurdering i h.t. Retsplejelovens §562:	Ingen
Momspligtig:	Nej
Forsikringsforhold:	Alm.Brand
Ejendomsskatter og afgifter for 2024 andrager:	10.011,13 kr.
Ejendomsskatter kommentar:	Jævnfør specifikation fra skat og ejendomsbidragsbilletten. OBS hvis nuværende ejere ikke betaler indefrosset ejendomsskat ialt kr. 8.478,06
Forslag til særlige vilkår ifølge auktionsvilkårenes pkt. 11:	Nej, men se særlige bestemmelser for lån ved Realkredit Danmark
Lejemål:	Nej
Byrder og servitutter:	Ja Se vedhæftede tingbogsattest
Byggeår:	1971
Antal værelser:	4

Beskrivelse af ejendommen

Kirkeskovvej 22, Horsens

Tinglyst areal 808 m2, heraf vej 0 m2

Ejendommen, der er pæn og velholdt, er et sort pudset hus med tagpap fra 2008 på skrående grund.

Ind- og baggangen er med grå gulvklinker og gips loft. Store hvide indbygningsskabe med skydelåger. Hvide skabelementer med sort granit bordplade. Vaskemaskine mrk. Boch og tørretumbler mrk. Voss, glasdør til fordelingsgang med adgang til 2 værelser med gulvtæppe og pladeloft, i det ene værelse er der adgang til træterrasse, der er langs huset haveside i 1. salshøjde.

Adgang til badeværelse med grå klinker og bruseniche med glasvæg, hvid sanitet og hvide badeværelselementer og sort bordplade.

Køkken, alrum/stue, I køkkenet er der grå gulvklinker og pladeloft, udgang til forhave med gårdhave/terrasse, hvide køkkenelementer og sort bordplade, køkken ø med sort granit bordplade.

Køleskab mrk. Blomberg, ovn mrk. Voss, opvaskemaskine mrk. Simens, komfur mrk. Brandt, og emhætte mrk. Eico.

Fra køkkenet er der adgang til værelse med trægulv og træloft og indbygningsskab med trærammer.

Alrum/stue er med trægulv og pladelofter. Udgang til den overdækket del af træterrassen langs huset med trappe ned til stor have. Fra terrassen er der endvidere adgang til skuret/carporten.

Ejendommen er opvarmet med naturgas.

Ifølge BBR er bebygget areal og boligarealet på 94 m2. Hertil kommer carport på 27 m2

Beskrivelsen af ejendommen er baseret på BBR-ejermeddelelsen samt besigtigelse af ejendommen.

I forbindelse med annoncering er salgsopstilling og billeder af bygning indlagt digitalt på www.boligsiden.dk

Auktionskøber gøres særligt opmærksom på, at ejendommen sælges som beset og uden nogen form for ansvar for forurening, fejl og mangler.

Det præciseres, at ovennævnte oplysninger delvis er baseret på udskrift af BBR-registret, hvorfor der således ikke kan indestås for oplysningernes rigtighed. Registrering af BBR skal beskrive de faktiske forhold. Udskriften er således ikke bevis for, at gældende love og bestemmelser er overholdt.

Prioritetsopgørelse

Pant- og udlægshavere	1. Fordring - pr. auktionsdagen	2. Restgæld der kan overtages, incl. renter	3. Restancer (incl. evt. ejerskiftegebyr)	4. Hæftelser, der kræves indfriet
<p>Hæftelse nr. 1 Realkredit Danmark A/S CVR.nr. 13399174 Strødamvej 46 2100 København Ø</p> <p>Realkredit Danmark lyst den 17.11.2014 for kr. 1.363.000 Rente 2,5%, obligationslån, se vedhæftede auktionsopgørelse samt særlige bestemmelser for lån i Realkredit Danmark</p> <p>rdsupport@rd.dk</p>	1.062.235,65	1.018.952,78	43.282,87	0,00
I alt ved budsum	1.062.235,65	1.018.952,78	43.282,87	0,00
<p>Hæftelse nr. 2 Lowell Danmark A/S</p> <p>Udlæg tinglyst den 16.1.2019 for kr. 117.956, alene tinglyst i Søren Stoustrup Pedersens andel - se vedhæftede auktionsopgørelse</p> <p>mail.dk@lowell.com</p>	146.265,00	0,00	0,00	146.265,00
I alt ved budsum	1.208.500,65	1.018.952,78	43.282,87	146.265,00
<p>Hæftelse nr. 3 SVEA FINANS A/S</p> <p>Udlæg tinglyst den 20.9.2019 for kr. 8.329, alene tinglyst i Søren Stoustrup Pedersens andel - medtaget for tinglyst beløb</p> <p>info@sveainkasso.dk</p>	8.329,00	0,00	0,00	8.329,00
I alt ved budsum	1.216.829,65	1.018.952,78	43.282,87	154.594,00
<p>Hæftelse nr. 4 Inga Finans ApS</p> <p>Udlæg tinglyst den 16.08.2023 for kr. 61.257, alene tinglyst i Søren Stoustrup Pedersens andel - se vedhæftede auktionsopgørelse</p> <p>info@collectia.dk</p>	68.200,71	0,00	0,00	68.200,71
I alt ved budsum	1.285.030,36	1.018.952,78	43.282,87	222.794,71
<p>Hæftelse nr. 5 - sidste hæftelse LOWELL DANMARK A/S</p> <p>Udlæg tinglyst den 16.8.2023 for kr. 213.440, alene tinglyst i Søren Stoustrup Pedersens andel - se vedhæftede auktionsopgørelse</p> <p>mail.dk@lowell.com</p>	120.505,00	0,00	0,00	120.505,00
A. Total i alt	1.405.535,36	1.018.952,78	43.282,87	343.299,71

B. Størstebeløbet, der skal betales/overtages udover auktionsbudet, jfr. Vilkaernes pkt. 6B:	kr.	47.100,00	
Heraf kontant at betale inden 4 uger:	kr.	47.100,00	
Gæld, der kan overtages (størstebeløbet - kontantbeløbet):	kr.	0,00	
Det under B anførte størstebeløb fremkommer således			
a) Rekvirentens udlægs- og auktionsomkostninger (salærer, gebyrer m.v.)	kr.	47.000,00	
b) Rettighedshavernes mødesalærer m.v.	kr.	0,00	
c. Restancer vedrørende			
1. Ejendomsskatter	kr.	0,00	Kommentar: Ingen restancer vedrørende ejendomsbidrag
2. SKAT vedr. ejendomsskatterestancer	kr.	0,00	Kommentar: Grundskyld opkræves af skat ved auktionsskøber
3. Kloakbidrag m.v.	kr.	0,00	
5. Krav i h.t. leje- eller brandsikringslovgivning	kr.	0,00	
6. Vejbidrag m.v.	kr.	0,00	
7. Andre offentlige bidrag	kr.	0,00	
8. Brandforsikringsbidrag	kr.	100,00	Kommentar: Telefonisk oplyst af Alm Brand - forsikring betalt til 1.11.2024, men gebyr fra 2023 er ikke betalt
9. Andet, jfr. specifikation	kr.	0,00	
C. Afgifter m.v. til det offentlige i anledning af auktionen			
Ved et auktionsbud på kr. 1.000.000 (beregnet efter ejendomsværdi eller sagkyndig vurdering jfr. Retsplejeloven §562) Udgør sikkerhedsstillelsen, jf. vilkaernes pkt. 7 kr. 90.382,87			
Denne salgsoptilling er udarbejdet den 24-09-2024 Helle Brandt			

I: Opgørelse af udlægs- og auktionsomkostninger

	Beløb inkl. moms	
Rekvirentsalær:	kr.	31.250,00
Incassosalær(er):	kr.	3.562,50
Mødesalær(er):	kr.	1.000,00
Foged- og auktionsgebyr(er):	kr.	2.250,00
Annoncer anslået:	kr.	7.500,00
Ejendomsdatarapport:	kr.	70,00
Befordring:	kr.	300,00
Oprunding til nærmeste 2000 kr.:	kr.	1.067,50
Total inkl. moms:	kr.	47.000,00

II: Sikkerhedsstillelsen ved budsum kr. 1.000.000,00

Størstebeløbet	kr.	47.100,00
Restancer	kr.	43.282,87
1/4 af hæftelser	kr.	0,00
Friværdi	kr.	0,00
Sikkerhedsstillelse jf. salgsopstilling:	kr.	90.382,87



SÆRLIGE BESTEMMELSER

Vedrørende lån i Realkredit Danmark A/S

Gældsovertagelse/indfrielse:

Auktionskøber kan ikke forvente gældsovertagelse af lån hos Realkredit Danmark. Uanset realkreditlån normalt anføres i salgsoptillingens kolonne 2 som hæftelser, der kan forventes overtaget, vil der således kunne forekomme omstændigheder, der bevirker, at gælden helt eller delvis ikke kan overtages af køber.

Hvis auktionskøber er et selskab, må der forventes krav om supplerende personlig hæftelse.

Anmodning om gældsovertagelse skal som udgangspunkt ske til Danske Bank via en filial eller ved at ringe til tlf.nr. 70 12 34 56.

Såfremt Realkredit Danmark A/S ikke bevilger gældsovertagelse, skal lånene indfries efter auktionen.

Indfrielse af lån sker i overensstemmelse med Realkredit Danmark A/S almindelig indfrielsesvilkår for de enkelte låntyper. Der kan være særlige indfrielsesvilkår får lånene – eksempelvis en særlig indfrielseskurs ved lån i fremmed valuta. Indfrielsen vil endvidere være forbundet med et indfrielsesgebyr.

Realkredit Danmark A/S udsteder IKKE samtykkeerklæring før der er taget endelig stilling til gældsovertagelse og eventuelle betingelser herfor er opfyldt eller lånene til Realkredit Danmark A/S er indfriet af auktionskøber.

Morarenter:

Auktionskøber overtager pantehæftelserne i ejendommen pr. 1. auktionsdatoen. Dette gælder også selvom bud evt. først afgives på 2. auktionen.

Realkredit Danmarks restancer, gebyrer og morarenter er opgjort pr. 1. auktionsdagen i salgsoptillingen (pkt. 6A). Der påløber yderligere morarenter fra 1. auktionsdagen og indtil betaling finder sted. Auktionskøber skal, således uanset det i auktionsvilkårenes afsnit 6A anførte, betale morarenter på terminsrestancer samt eventuelle opsagte lån, der påløber efter auktionens afholdelse. Morarenter opkræves på fremtidige terminsopkrævninger.

Auktionskøber skal betale ydelser på lånet frem til lånene indfries eller gældsovertages. Manglende rettidig betaling vil medføre morarentetilskrivning.

Morarentesatsen udgør p.t. 9% p.a., jfr. i øvrigt det til enhver tid gældende prisblad.

Legitimation:

En auktionskøber skal som følge af hvidvaskreglerne altid legitimere sig overfor Realkredit Danmark A/S. Dette gælder både ved gældsovertagelse og indfrielse.

Er auktionskøber en fysisk person skal der udleveres kopi af sygesikringsbevis og billedlegitimation i form af kopi af pas eller kørekort til Realkredit Danmark A/S eller dennes repræsentant. Hvis køber er et selskab, skal der ske dokumentation af tegningsregel og ejerforhold, herunder i form af organisationsdiagram samt legitimation af de fysiske personer, som er ultimative ejere af selskabet (direkte eller indirekte). Ved udenlandske selskabsdeltagere eller ledelsesmedlemmer gælder særlige krav.

Momsreguleringsforpligtelse i relation til visse erhvervsejendomme:

Realkredit Danmark A/S vil som eventuel auktionskøber ikke overtage en eventuel momsreguleringsforpligtelse.

Afgiftspantebreve:

Realkredit Danmark vil så vidt muligt sikre køber adgang til at genanvende tinglysningsafgift på tinglyste pantebreve i videst mulig omfang.

Tingbogsattest



Udskrevet: 24.09.2024 11:19:20

Ejendom:

Adresse: Kirkeskovvej 22
8700 Horsens

BFE-nummer: 4340063

Dato: 25.05.1970
Landsejerlav: Tyrsted By, Tyrsted
Matrikelnummer: 0017dy
Areal: 808 m2
Heraf vej: 0 m2

Adkomster

Dokument:

Dokumenttype: Skøde
Dato/løbenummer: 02.11.1999-53671-55

Adkomsthavere:

Navn: Søren Stoustrup Pedersen
Cpr-nr.: 010566-****
Ejerandel: 1 / 2

Navn: Inge Nørskov Pedersen
Cpr-nr.: 270466-****
Ejerandel: 1 / 2

Købesum:

Kontant købesum: 744.683 DKK
Købesum i alt: 744.683 DKK

Dato for overtagelse:

02.11.1999

Hæftelser

Dokument:

Dato/løbenummer: 17.11.2014-1005823935
Prioritet: 3
Dokumenttype: Realkreditpantebrev
Hovedstol: 1.363.000 DKK
Rentesats: 2,5 %
Låntype: Obligationslån

Kreditorer:

Navn: REALKREDIT DANMARK A/S
Cvr-nr.: 13399174

Debitorer:

Navn: Søren Stoustrup Pedersen
Cpr-nr.: 010566-****

Navn: Inge Nørskov Pedersen
Cpr-nr.: 270466-****

Dokument:

Dato/løbenummer: 16.01.2019-1010412548
Prioritet: 4
Dokumenttype: Udlæg
Hovedstol: 117.956 DKK
Rentesats: 0 %

Kreditorer:

Navn: Lowell Danmark A/S
Cvr-nr.: 18457970

Debitorer:

Navn: Søren Stoustrup Pedersen
Cpr-nr.: 010566-****

Anmærkninger:

Dato/løbenummer: 19680731-930738-55
Servitut: Servitut

Dato/løbenummer: 20130625-1004637599
Servitut: Vedtægter

Dato/løbenummer: 17.11.2014-1005823935
Prioritet: 3
Dokumenttype: SDRO-Pantebrev
Hovedstol: 1.363.000 DKK
Rentesats: 2,5 %
Låntype: Obligationslån

Kreditor: REALKREDIT DANMARK A/S

Tillægstekst:

Ideel andel
Alene lyst i debitors tilhørende ideelle andel.

Dokument:

Dato/løbenummer: 20.09.2019-1011153984
Prioritet: 6
Dokumenttype: Udlæg
Hovedstol: 8.329 DKK
Rentesats: 0 %

Kreditorer:

Navn: SVEA FINANS A/S
Cvr-nr.: 27448402

Debitorer:

Navn: Søren Stoustrup Pedersen
Cpr-nr.: 010566-****

Anmærkninger:

Dato/løbenummer: 19680731-930738-55
Servitut: Servitut

Dato/løbenummer: 20130625-1004637599
Servitut: Vedtægter

Dato/løbenummer: 17.11.2014-1005823935
Prioritet: 3
Dokumenttype: SDRO-Pantebrev
Hovedstol: 1.363.000 DKK
Rentesats: 2,5 %
Låntype: Obligationslån
Kreditor: REALKREDIT DANMARK A/S

Dato/løbenummer: 16.01.2019-1010412548
Prioritet: 4
Hovedstol: 117.956 DKK
Kreditor: Lowell Danmark A/S

Dato/løbenummer: 20190718-1010954298
Servitut: Servitut

Tillægstekst:

Ideel andel

Alene lyst i debitors tilhørende ideelle andel.

Dokument:

Dato/løbenummer: 16.08.2023-1015032773
Prioritet: 7
Dokumenttype: Udlæg
Hovedstol: 61.257 DKK
Rentesats: 0 %

Kreditorer:

Navn: Inga Finans ApS
Cvr-nr.: 38272152

Debitorer:

Navn: Søren Stoustrup Pedersen
Cpr-nr.: 010566-****

Anmærkninger:

Dato/løbenummer: 19680731-930738-55
Servitut: Servitut

Dato/løbenummer: 20130625-1004637599
Servitut: Vedtægter

Dato/løbenummer: 17.11.2014-1005823935
Prioritet: 3
Dokumenttype: SDRO-Pantebrev
Hovedstol: 1.363.000 DKK
Rentesats: 2,5 %
Låntype: Obligationslån
Kreditor: REALKREDIT DANMARK A/S

Dato/løbenummer: 16.01.2019-1010412548
Prioritet: 4
Hovedstol: 117.956 DKK
Kreditor: Lowell Danmark A/S

Dato/løbenummer: 20190718-1010954298
Servitut: Servitut

Dato/løbenummer: 20.09.2019-1011153984
Prioritet: 6
Hovedstol: 8.329 DKK
Kreditor: SVEA FINANS A/S

Tillægstekst:

Ideel andel

Alene lyst i debitors tilhørende ideelle andel.

Dokument:

Dato/løbenummer: 16.08.2023-1015032808
Prioritet: 8
Dokumenttype: Udlæg
Hovedstol: 213.440 DKK
Rentesats: 0 %

Kreditorer:

Navn: LOWELL DANMARK A/S
Cvr-nr.: 18457970

Debitorer:

Navn: Søren Stoustrup Pedersen
Cpr-nr.: 010566-****

Anmærkninger:

Dato/løbenummer: 19680731-930738-55
Servitut: Servitut

Dato/løbenummer: 20130625-1004637599
Servitut: Vedtægter

Dato/løbenummer: 17.11.2014-1005823935
Prioritet: 3
Dokumenttype: SDRO-Pantebrev
Hovedstol: 1.363.000 DKK
Rentesats: 2,5 %
Låntype: Obligationslån
Kreditor: REALKREDIT DANMARK A/S

Dato/løbenummer: 16.01.2019-1010412548
Prioritet: 4
Hovedstol: 117.956 DKK
Kreditor: Lowell Danmark A/S

Dato/løbenummer: 20190718-1010954298
Servitut: Servitut

Dato/løbenummer: 20.09.2019-1011153984
Prioritet: 6
Hovedstol: 8.329 DKK
Kreditor: SVEA FINANS A/S

Dato/løbenummer: 16.08.2023-1015032773
Prioritet: 7
Hovedstol: 61.257 DKK

Kreditor: Inga Finans ApS

Tillægstekst:

Ideel andel
Alene lyst i debitors tilhørende ideelle andel.

Servitutter

Dokument:

Dato/løbenummer: 31.07.1968-930738-55

Prioritet: 1

Dokumenttype: Servitut

Akt nr: 55_H_442

Arealanvendelse:

Anvendelsesforhold

Bebyggelse:

Bebyggelsesforhold

Andet:

Andet

Tillægstekst:

Tillægstekst
Dok om bebyggelse, benyttelse mv

Dokument:

Dato/løbenummer: 25.06.2013-1004637599

Prioritet: 2

Dokumenttype: Vedtægter
N/A

Også tinglyst på:

Antal: 192

Påtaleberettiget:

Navn: grundejerforeningen bechsminde

Cvr-nr.: 34757836

Dokument:

Dato/løbenummer: 18.07.2019-1010954298
Prioritet: 5
Dokumenttype: Servitut
Deklaration om kollektiv Fjernvarmeforsyning Sydbyen og Egebjerg

Senest påtegnet:

Dato: 24.10.2023 07:56:07

Også tinglyst på:

Antal: 299

Arealanvendelse:

Tilslutningspligt

Påtaleberettiget:

Navn: Horsens kommune
Cvr-nr.: 29189889

Øvrige oplysninger

Ejendomsvurdering:

Ejendomsværdi: 1.226.000 DKK
Grundværdi: 794.000 DKK
Vurderingsdato: 01.01.2020
Kommunekode: 0615
Ejendomsnummer (BBR-nr.): 063827

Indskannet akt:

Akt nr: 55_Æ_124

Vurderingsfortegnelsen

Søger du information om de nye ejendomsvurderinger for 2020, skal du gå til vurderingsportalen.dk.

Her på siden kan du finde oplysninger om de vurderinger, der ligger til grund for ejendomsbeskatningen, indtil vurderinger fra det nye ejendomsvurderingssystem er klar. Vær opmærksom på, at oplysningerne for 2020 er en kopi af vurderingen fra 2019.

Har du spørgsmål, er du velkommen til at ringe til os på 72 22 16 16

Detaljerede vurderingsoplysninger for 2020

Adresse:	KIRKESKOVVEJ 22 , 8700 HORSENS		
Vurderingsår:	2019 Kopi		
Kommune:	HORSENS	Ejendomsnr.:	63827
Vurderingskreds:	HORSENS/INDRE		
Benyttelse:	Beboelse	Løjligheds antal:	1
Matrikel:	17 DY , TYRSTED	Grundareal:	808
Ejendomsværdi:	1.000.000	Grundværdi:	431.100

Vis "Grundværdispecifikationer"

Vis Værdier til brug for ejendomsværdiskatteloft

Vis tidligere vurdering

Grundværdispecifikationer:

Nr.	Prisbetegnelse	Areal/Enhed	Enhedsbeløb	Total
01	Kvmpris standard	808	275 kr.	222.200 kr.
02	Byggetpris standard	1	220.000 kr.	220.000 kr.
03	Nedslag regulering	0	11.100 kr.	-11.100 kr.
I alt:				431.100 kr.

Værdier til brug for ejendomsværdiskatteloft:

Ejendomsværdi 2001:	680.000 kr.	Ejendomsværdi 2002:	680.000 kr.
Ejendomsværdiskatteloftet beregnet på grundlag af 2002:			680.000 kr.

Vis tidligere vurdering

Ejerbolig / Vurdering / Foreløbige vurderinger ejendomssøgning / Kirkeskovvej 22

Kirkeskovvej 22

8700 Horsens

Foreløbig vurdering

Dette er den foreløbige vurdering, som boligskatten for 2024 beregnes ud fra. Når den endelige vurdering er klar, bliver boligskatterne genberegnet og efterreguleret.

Din ejendomsvurdering består af 2 værdier. Ejendomsværdien bruger vi til at beregne din ejendomsværdiskat, og grundværdien bruger vi til at beregne din grundskyld. De 2 værdier skal ikke lægges sammen. Der er 2, fordi de bruges til at beregne de 2 forskellige boligskatte. Inden skatterne beregnes, trækker vi 20 % fra din vurdering.

Har du spørgsmål til din foreløbige vurdering, kan du læse [svarene på de oftest stillede spørgsmål](#). Du kan også ringe til os på 72 22 16 16.

Ejer du en ejendom med 2 boligenheder? Læs her! >


Databasen er senest opdateret den 27. november 2023. En række vurderinger er dog ændret siden – ejerne har fået direkte besked.

Ejendommens id-oplysninger

Ejendomsværdi

Grundværdi

1.374.000 kr. 968.000 kr.



Chat med os

Om Vurderingsportalen

Vurderingsportalen er din indgang til de offentlige ejendomsvurderinger

Om Vurderingsstyrelsen

Vi vurderer Danmarks ca. 2,3 mio. ejendomme. Vi sikrer retvisende, ensartede og gennemskuelige ejendomsvurderinger

[Gå til vurderingsstyrelsen.dk](https://www.vurderingsstyrelsen.dk)

[Gå til Vurderingsstyrelsens login](#)

Information og sikkerhed

[Se offentliggjorte 2020-vurderinger](#)

[Din vurdering fra før 2020](#)

[Cookies](#)

[Privatlivspolitik](#)

[Sikkerhed](#)

[Tilgængelighedserklæring](#)

Kontakt Vurderingsstyrelsen

Telefonen er åben

Mandag

kl. 9-17

Tirsdag til torsdag

kl. 9-16

Fredag

kl. 9-14


Telefonnummer: [+45 72 22 16 16](tel:+4572221616)

Følg os på

[Facebook](#)

[LinkedIn](#)

EN DEL AF SKATTEFORVALTNINGEN



[Chat med os](#)



HORSENS KOMMUNE
Opkrævning - Renovation
Chr M Østergaards Vej 4
8700 Horsens

TELEFONTID:
Mandag-onsdag kl. 09.00-15.00
Torsdag kl. 09.00-17.00
Fredag kl. 09.00-13.00

RENOVATION: Tlf: 76292541
E-mail: tekniskfas@horsens.dk

Modtager 6153200046908
Inge Nørskov Pedersen
Kirkeskovvej 22
8700 Horsens

Udskrevet den: 11/12-2023 Moms-nr.: 29189889 Sorteringsnummer: 08 00000 032454

Debitornummer:	Kommunenr.:	Ejendomsnr.:
056 24 063827 03 06	615	063827

Ejendommens beliggenhed:
Kirkeskovvej 22

Bfe. nummer:
0004340063

Matrikelbetegnelse:
TYRSTED BY, TYRSTED 17dy

Bebygget areal: 121 BBR-status pr. 01/01-2023

Øvrige Bfe. numre:

Kommunale ejendomsbidrag af fast ejendom 2024

Side 01 af 01

Specifikation Beløb Heraf moms

BEMÆRK: Ejendomsskat vedr. skatteåret 2024 og frem administreres/opkræves af SKAT

1/1 husholdningsgebyr 1 stk	2042,50
240 L beholder to-delt - 2. uge 1 stk	1158,75
Rottebekæmpelse	72,60
-	

BEMÆRK:

Er betalingen IKKE tilmeldt Betalings-service vil indbetalingskort blive sendt ca. 14 dage før sidste betalingsfrist. Hvis I er flere ejere, vil indbetalingskort kun blive sendt til den ene ejer.

MERVÆRDIAFGIFT/MOMS, er beregnet med 25%:

Afgiften af de enkelte rater kan for momsregistrerede først medregnes som indgående afgift på fakturerings tidspunktet.

I ALT 3273,85 0,00

Rate	Forfaldsdato	Sidste rettidige indb.dag	Ratebeløb	Fakturadato	Moms beløb
01	01/02-2024	05/02-2024	1636,93	01/02-2024	0,00
02	01/08-2024	05/08-2024	1636,92	01/08-2024	0,00

Såfremt det forfaldne beløb ikke er betalt senest sidste rettidige indbetalingsdag, søges det inddrevet ved udlæg.

Renter beregnes fra forfaldsdato. Oplysninger om renter og restgæld for lån vil blive videregivet til SKAT.

Ved forsenet indbetaling påløber renter og evt. gebyr.

21/107

ORIENTERING OM EJENDOMSBIDRAGSBILLETEN

Renovationsgebyr

Renovationsgebyr for boligenheder opkræves på ejendomsbidragsbilletten.

Husholdningsgebyr betales af alle husstande.

Husholdningsgebyret dækker driften af kommunens genbrugspladser og tømning af din genbrugsbeholder / nedgravet station.

Ønsker du at ændre i din tømningsordning eller har du ikke fået hentet dit affald?

Kontakt Affald og Genbrug på mail: dagrenovation@horsens.dk på tlf. 76 29 26 92 eller meld det på Horsens Kommunes hjemmeside www.horsens.dk

Har du spørgsmål til opkrævning og afregning af renovationsgebyr?

Kontakt Bogholderi- og Ejendomsadministrationen på mail: tekniskfas@horsens.dk eller på tlf. 76 29 25 41.

Rottebekæmpelse

Til dækning af de udgifter kommunen har til rottebekæmpelse, opkræves der et gebyr på alle bebyggede ejendomme. Gebyret udgør 0,60 kr. pr. m² bebygget areal.

Hvis du konstaterer forekomst af rotter, er du ansvarlig for straks at anmelde det til kommunen.

Anmeldelse kan ske på kommunens hjemmeside www.horsens.dk under Bolig > Skadedyr > Rotter

Skorstensfejning

Kommunen opkræver det lovpligtige skorstensfejerbidrag.

Rettelser eller ændringer kan **ikke** foretages af kommunen, og derfor skal alle henvendelser rettes direkte til skorstensfejeren.

Skorstensfejermester John Merrald, mail: skorstensfejeren@hotmail.dk eller tlf. 24 96 35 09.

Betaling

Renovation, rottebekæmpelse og skorstensfejning pålignes årligt og betalingen fordeles på to rater.

1. rate der forfalder 1. februar og dækker perioden 1. januar til 30. juni.

2. rate der forfalder 1. august og dækker perioden 1. juli til 31. december.

Hvis ejendommen ikke er tilmeldt Betalingsservice på beregningstidspunktet, i starten af december, vil faktura med betalingsoplysninger blive fremsendt digitalt ca. 10 dage før forfaldsdato.

Er du fritaget for digital post fremsendes fakturaen med almindelig post.

Tilmelding til Betalingsservice kan ske via eget pengeinstitut, Netbank, Mobilbank eller via Mit Betalingsoverblik på kommunens hjemmeside www.horsens.dk

De oplysninger du skal bruge til det fremgår af den faktura vi sender ca. 10 dage før forfaldsdato.

Er der sket ændringer i renovationen, i perioden fra 1. juni til 31. december 2023, udsendes en ændret 2023-bidragsbillet. Denne udsendes i slutningen af februar 2024.

Ændringer der kun vedrører 2024, i perioden fra 1. januar til 1. juni 2024, vil blive reguleret på 2. rate 2024, ændringer for den resterende del af 2024 reguleres ved årets afslutning.

Renter og rykkergebyr

Hvis opkrævningen ikke er betalt sidste rettidige indbetalingsdato, beregnes og tillægges en rente opgjort efter § 7 stk. 2 i opkrævningsloven + 0,4 % pr. påbegyndt måned, regnet fra forfaldsdatoen.

Ved fremsendelse af rykkerskrivelse opkræves et gebyr på 250 kr.

Betales der fortsat ikke, vil kravet blive overdraget til Gældsstyrelsen til inddrivelse. Dette vil medføre yderligere omkostninger.

Salg

Ved ejerskifte sendes faktura med betalingsoplysninger til køber på ikke forfaldne rater. Sendes efter at handlen er tinglyst, dog tidligst ca. 10 dage før forfaldsdato. Køber må **ikke** bruge sælgers betalingsoplysninger.

Der udfærdiges ikke skæringsopgørelse ved ejerskifte, derfor skal opkrævningen medtages på refusionsopgørelsen.

Sag

Titel: 615-063827, Kirkeskovvej 22, 8700 Horsens , Anmodning om aktindsigt
Sagsnummer: 24-1422690

Dokumenter

Aktnr.	Doknr.	Titel	Brevdato	Type
3	438156056	Indefrysning - Søren	11-09-2024	U, Udgående
4	438156019	Indefrysning - Inge	11-09-2024	U, Udgående
5	438155984	Grundskyld - Søren	11-09-2024	U, Udgående
6	438155971	Grundskyld - Inge	11-09-2024	U, Udgående
7	438155950	Ejendomsværdiskat - Søren	11-09-2024	U, Udgående
8	438155921	Ejendomsværdiskat - Inge	11-09-2024	U, Udgående

438156056, Indefrysning - Søren

Tilstand: ARK, Arkiveret
Dokumenttype: U, Udgående
Hoveddokument: P
Aktnummer: 3
Brevdato: 11-09-2024
Sagsnummer: 24-1422690
Sagstitel: 615-063827, Kirkeskovvej 22, 8700 Horsens ,
Anmodning om aktindsigt

Dokumentparter

Forskud 2024

Dato : 11.09.2024
Personnummer:
Henvisnr. :

Søren Stoustrup Pedersen
Kirkeskovvej 22
8700 Horsens

Specifikation: Indefrysning

Kom/ejd.nr. : 0615 063827 Plbnr: 1 Adr: Kirkeskovvej 022

Indefrysning:

GS Indefrysningsvalg	Tilvalgt
GS pr. ejerforhold for indeværende år	3.368,64
GS Simpelrabat	0,00
GS pr. ejerforhold fratrukket simpelrabat (3.368,64-0,00)	3.368,64
Sammenligningsår for GS	2017
GS for hele ejendommen i sammenligningsår	6.632,64
Ejerandel	50,00
Ejerperiode 01/01-2024 til 31/12-2024	360
Mellemresultat (6.632,64 x 50,00% x (360/360 dage))	3.316,32
GS Indefrysning (3.368,64 - 3.316,32)	0,00

438156019, Indefrysning - Inge

Tilstand: ARK, Arkiveret
Dokumenttype: U, Udgående
Hoveddokument: P
Aktnummer: 4
Brevdato: 11-09-2024
Sagsnummer: 24-1422690
Sagstitel: 615-063827, Kirkeskovvej 22, 8700 Horsens ,
Anmodning om aktindsigt

Dokumentparter

Forskud 2024

Dato : 11.09.2024
Personnummer:
Henvisnr. :

Inge Nørskov Pedersen
Kirkeskovvej 22
8700 Horsens

Specifikation: Indefrysning

Kom/ejd.nr. : 0615 063827 Plbnr: 1 Adr: Kirkeskovvej 022

Indefrysning:

GS Indefrysningsvalg	Tilvalgt
GS pr. ejerforhold for indeværende år	3.368,64
GS Simpelrabat	0,00
GS pr. ejerforhold fratrukket simpelrabat (3.368,64-0,00)	3.368,64
Sammenligningsår for GS	2017
GS for hele ejendommen i sammenligningsår	6.632,64
Ejerandel	50,00
Ejerperiode 01/01-2024 til 31/12-2024	360
Mellemresultat (6.632,64 x 50,00% x (360/360 dage))	3.316,32
GS Indefrysning (3.368,64 - 3.316,32)	0,00

438155984, Grundskyld - Søren

Tilstand: ARK, Arkiveret
Dokumenttype: U, Udgående
Hoveddokument: P
Aktnummer: 5
Brevdato: 11-09-2024
Sagsnummer: 24-1422690
Sagstitel: 615-063827, Kirkeskovvej 22, 8700 Horsens ,
Anmodning om aktindsigt

Dokumentparter

Forskud 2024

Dato : 11.09.2024
Personnummer:
Henvisnr. :

Søren Stoustrup Pedersen
Kirkeskovvej 22
8700 Horsens

Specifikation: Grundskyld

Kom/ejd.nr. : 0615 063827 Plbnr: 1 Adr: Kirkeskovvej 022

Beregningsoplysninger:

Beskatningsgrundlag	774.400,00
Grundskyld	6.737,28
Grundskyld, ejerandel 50,00% af 6.737,28	3.368,64
Grundskyldsrabat i 2024	0,00
Grundskyld fratrukket rabat (3.368,64-0,00)	3.368,64

438155971, Grundskyld - Inge

Tilstand: ARK, Arkiveret
Dokumenttype: U, Udgående
Hoveddokument: P
Aktnummer: 6
Brevdato: 11-09-2024
Sagsnummer: 24-1422690
Sagstitel: 615-063827, Kirkeskovvej 22, 8700 Horsens ,
Anmodning om aktindsigt

Dokumentparter

Forskud 2024

Dato : 11.09.2024
Personnummer: .
Henvisnr. : 2

Inge Nørskov Pedersen
Kirkeskovvej 22
8700 Horsens

Specifikation: Grundskyld

Kom/ejd.nr. : 0615 063827 Plbnr: 1 Adr: Kirkeskovvej 022

Beregningsoplysninger:

Beskatningsgrundlag	774.400,00
Grundskyld	6.737,28
Grundskyld, ejerandel 50,00% af 6.737,28	3.368,64
Grundskyldsrabat i 2024	0,00
Grundskyld fratrukket rabat (3.368,64-0,00)	3.368,64

438155950, Ejendomsværdiskat - Søren

Tilstand: ARK, Arkiveret
Dokumenttype: U, Udgående
Hoveddokument: P
Aktnummer: 7
Brevdato: 11-09-2024
Sagsnummer: 24-1422690
Sagstitel: 615-063827, Kirkeskovvej 22, 8700 Horsens ,
Anmodning om aktindsigt

Dokumentparter

Forskud 2024

Dato : 11.09.2024
Personnummer: 9999999999
Henvisnr. : 9999999999

Søren Stoustrup Pedersen
Kirkeskovvej 22
8700 Horsens

Specifikation: EVS Beregning

Kom/ejd.nr. : 0615 063827 Elbnr: 0 Plbnr: 1 Adr: Kirkeskovvej 22

Beskatningsgrundlag	1.099.200,00
5,1 0/00 af 1.099.200,00	5.605,92
Ejendomsværdiskat	5.605,92
Ejendomsværdiskat, ejerandel 50,00% af 5.605,92	2.802,96
Ejendomsværdiskatterabat i 2024	0,00
Ejendomsværdiskat fratrukket rabat	2.802,96

438155921, Ejendomsværdiskat - Inge

Tilstand: ARK, Arkiveret
Dokumenttype: U, Udgående
Hoveddokument: P
Aktnummer: 8
Brevdato: 11-09-2024
Sagsnummer: 24-1422690
Sagstitel: 615-063827, Kirkeskovvej 22, 8700 Horsens ,
Anmodning om aktindsigt

Dokumentparter

Forskud 2024

Dato : 11.09.2024
Personnummer:
Henvisnr. :

Inge Nørskov Pedersen
Kirkeskovvej 22
8700 Horsens

Specifikation: EVS Beregning

Kom/ejd.nr. : 0615 063827 Elbnr: 0 Plbnr: 1 Adr: Kirkeskovvej 22

Beskatningsgrundlag	1.099.200,00
5,1 0/00 af 1.099.200,00	5.605,92
Ejendomsværdiskat	5.605,92
Ejendomsværdiskat, ejerandel 50,00% af 5.605,92	2.802,96
Ejendomsværdiskatterabat i 2024	0,00
Ejendomsværdiskat fratrukket rabat	2.802,96



Horsens Kommune

Byg, Erhverv og BBR

Afsender

Horsens Kommune, Byg, Erhverv og BBR
Chr M Østergaards Vej 4, 8700 Horsens

BBR-Meddelelse

(Udskrift af oplysninger fra Bygnings- og Boligregistret)

Kommune nr.:

615

BBE-nr.:

4340063

BBR adresse:

Kirkeskovvej 22 (Vejkode: 4200), 8700 Horsens

Udskrift dato:

09-09-2024

Denne BBR-meddelelse er hentet via selvbetjening.

Fejl eller mangler i udskriften bedes meddelt til kommunen via e-mailadressen bbr@horsens.dk eller telefonnr 76292929

Oplysninger om grunde

Adresse: Kirkeskovvej 22 (vejkode: 4200), 8700 Horsens

Ejerforhold: Privatpersoner eller interessentskab

Vand & afløb

Vandforsyning: Alment vandforsyningsanlæg

Afløbsforhold: Separatkloakeret: spildevand + tag- og overfladevand

Grundareal

808 m²

Matrikelnr.

17dy

Ejerlav

TYRSTED BY, TYRSTED

Ejendom

BBE-nr.: 4340063

Oplysninger om tekniske anlæg

Pr. 1. januar 2012 skal oplysninger om olietanke oplyses og registreres i BBR. Derfor er de oplysninger, som kommunen i forvejen har været i besiddelse af, blevet samlet i BBR. Hvis der er uoverensstemmelse mellem olietankoplysningerne på BBR-meddelelsen og de faktiske forhold, har ejeren pligt til at meddele dette til kommunen.

Anlægsnr.: 1

Adresse: Kirkeskovvej 22 (vejkode: 4200), 8700 Horsens

Beliggende på matrikel 17dy

Beliggenhed (kvalitet): Usikker

Tank

Etableringsår: 1971

Placering: Nedgravet

Sløjfningsår: 1983

Typegodkendelsesnr.: 12-000

Indhold: Fyringsgasolie

Materiale: Stål

Driftstatus: Ikke i drift

Størrelsesklasse: 1

Sløjfning: Tanken er afblændet

Fabrikationsnr.: 1389

Størrelse: 1500 L

Fabrikationsår: 1971

Oplysninger om bygninger

Bygningsnr.: 1

Adresse: Kirkeskovvej 22 (vejkode: 4200), 8700 Horsens

Fritliggende enfamiliehus (Bygningens anvendelse 120)

Matrikelnr.: 17dy

Beliggenhed (kvalitet): Sikker

Antal etager u. kælder & tagetage: 1

Landsejerlavsnavn: TYRSTED BY, TYRSTED

Opførelsesår: 1971

Antal helårsboliger med køkken: 1

Antal helårsboliger uden køkken: 0

Materialer

Ydervæggens materiale: Mursten

Tagdækningsmateriale: Fibercement herunder asbest

Kilde til bygningens materialer: Oplyst af ejer eller dennes repræsentant

Areal i grundplan	m2	Samlet andet areal	m2	Bygningens arealanvendelse	m2
Bebygget areal	94	Samlet andet areal	0	Samlet boligareal	94
Overdækket areal	0	Heraf affaldsrum i terræn	0	Heraf areal af lovlig beboelse i kælder	0
Areal i hele bygningen	m2	Heraf indbygget garage	0	Samlet erhvervsareal	0
Samlet bygningsareal (excl. kælder & tagetage)	94	Heraf indbygget carport	0	Heraf erhverv i kælder	0
		Heraf indbygget udhus	0	Antal etager u. kælder & tagetage	1
Samlet kælderareal	0	Heraf lukkede overdækninger	0		
Heraf udnyttet kælder	0	Heraf indbygget udestue el. lign.	0		
Heraf dyb kælder	0	Heraf udvendig efter isolering	0		
Samlet tagetageareal	0	Heraf øvrige arealer	0		
Heraf udnyttet tagetage	0	Heraf indbygget garage i kælder	0		

Kilde til bygningsarealer: Oplyst af ejer eller dennes repræsentant

Energioplysninger

Varmeinstallation: Centralvarme med én fyringsenhed

Opvarmningsmiddel: Naturgas

Oplysninger om bolig-/erhvervsenheder

Adresse: Kirkeskovvej 22 (vejkode: 4200), 8700 Horsens

Fritliggende enfamiliehus (Anvendelseskode: 120)

Samlet areal:	94 m2	Egentlig beboelseslejlighed med eget køkken
Enhedens erhvervsareal:	0 m2	
Enhedens boligareal:	94 m2	
Andet areal:	0 m2	
Enhedens andel af fælles adgangsareal:	0 m2	
Enhedens andel i fælles boligareal:	0 m2	
Areal af lukket altan/udestue:	0 m2	
Areal af åben altan/tagterrasse:	0 m2	
Tinglyst areal fra Matriklen:	0 m2	

Kilde til arealer: Oplyst af ejer eller dennes repræsentant

Antal værelser: 4

Antal toiletter: 1

Antal badeværelser: 1

Køkkenforhold: Eget køkken med afløb

Bygningsnr.: 2

Adresse: Kirkeskovvej 22 (vejkode: 4200), 8700 Horsens

Bygningens anvendelse: Carport (Bygningens anvendelse 920)

Matrikelnr.: 17dy

Landsejerlavsnavn: TYRSTED BY, TYRSTED

Beliggenhed (kvalitet): Sikker

Opførelsesår: 1000

Materialer

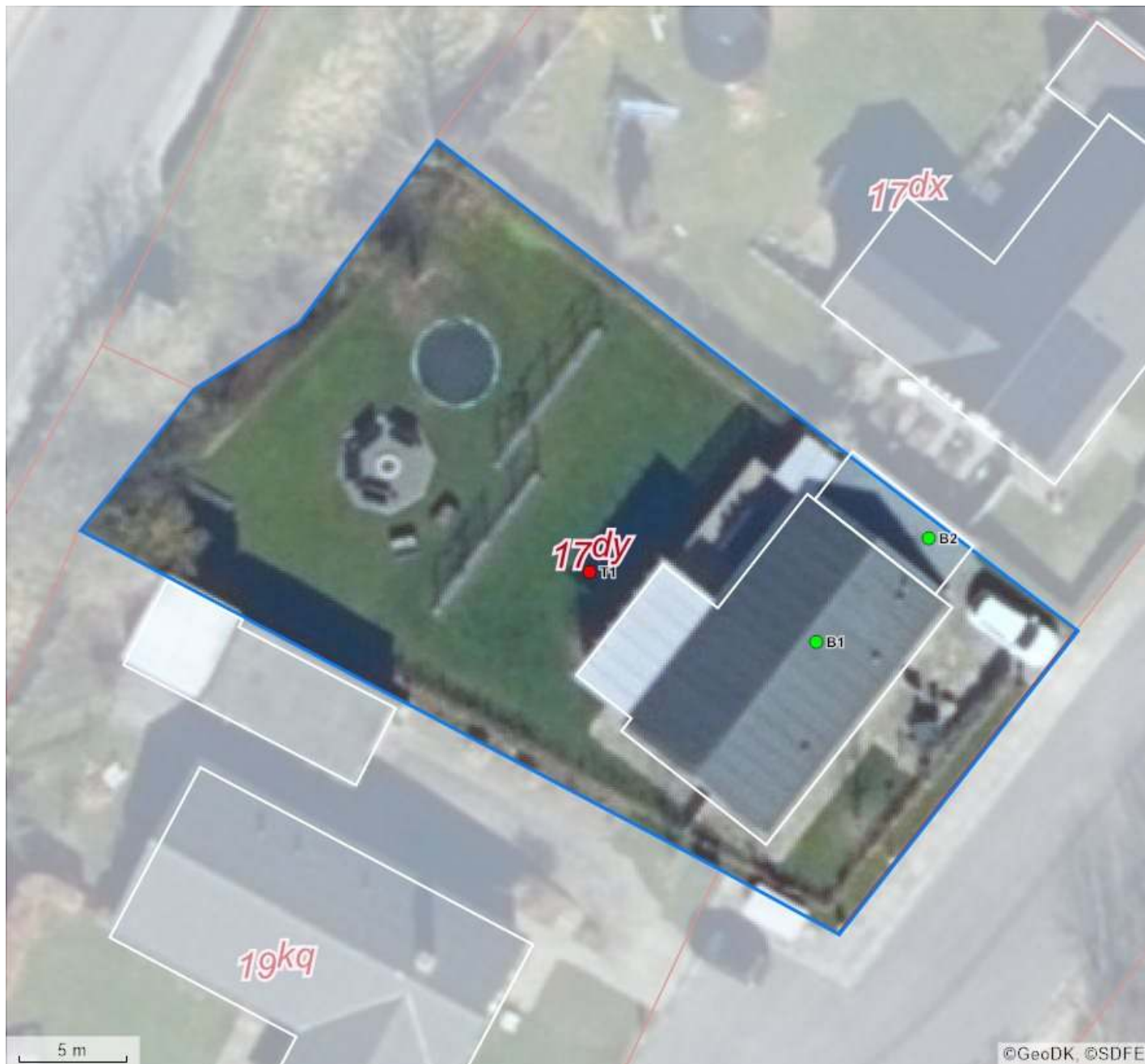
Kilde til bygningens materialer: Maskinelt oprettet

Areal

Bebygget areal: 27 m2

Kilde til bygningsarealer: Maskinelt oprettet

Kortmateriale



Forkortelser	
B#	Bygningsnummer
T#	Teknisk anlæg nummer
NY	Nybyggeri
*	Bygning på fremmed grund

Punkter i kortet	
●	Punktet er sikkert placeret
●	Punktet er usikkert placeret

Linjer i kortet	
—	Ejendom
—	Jordstykke ¹
	Bygningsomrids, nøjagtigt ²
	Bygningsomrids, unøjagtigt ³

1. Jordstykke dækker over udstrækningen af det enkelte matrikelnummer.
2. Bygningsomridset er nøjagtigt, når dets placering er verificeret af GeoDanmark (se nedenfor).
3. Bygningsomridset er unøjagtigt, når dets placering ikke er verificeret af GeoDanmark (se nedenfor).

Du kan få et mere detaljeret geografisk overblik over ejendommen på <https://kort.bbr.dk>.

Kortmaterialet er automatisk genereret på baggrund af nyeste offentligt tilgængelige data om ejendommen fra Bygnings- og Boligregistret (BBR), Matrikelkortet, GeoDanmark, Danmarks Adresseregister (DAR).

I Bygnings- og Boligregistret (BBR) finder du oplysninger om alle bygninger og boliger i Danmark. Se mere på <https://bbr.dk> – her er det også muligt at flytte et rødt

bygningpunkt, der er usikkert placeret.

Matrikelkortet er et oversigtskort, der har til formål at vise beliggenheden af matrikulære arealer (matrikelnumre, vejlitra m.v.) i forhold til hinanden. Skellinjer i matrikelkortet falder ikke altid sammen med synlige grænser i landskabet, hvilket kan skyldes unøjagtigheder. Læs eventuelt mere herom på <https://gst.dk/data-og-kort/matrikelkort-og-data/matrikelkort>.

GeoDanmark er et samarbejde mellem kommunerne og Styrelsen for Dataforsyning og Infrastruktur (SDFI) om at kortlægge Danmark. GeoDanmark-data består bl.a. af luffotos og bygningsomrids. Vær opmærksom på, at disse luffotos kun optages en gang om året, og at bygningsomrids opdateres på baggrund heraf. Derfor kan der være forsinkelser i registreringen af ændringer, afhængigt af hvornår ændringen – fx en opførelse eller nedrivning af en bygning – er sket. Se mere på <https://www.geodanmark.dk>.

DAR er Danmarks autoritative register for adresser og vejnavne. Se mere på <https://www.danmarksadresser.dk>.

Din pligt som ejer

Det er dit ansvar som ejer, at oplysningerne om din ejendom i BBR er korrekte. En registrering i BBR kan ikke nødvendigvis tages som udtryk for, at byggeriet er lovligt i henhold til anden lovgivning. Kommunen kan give en bøde på op til 5.000 kr., hvis du ikke indberetter oplysninger til BBR, eller hvis du giver forkerte oplysninger.

Derfor er det vigtigt, at du læser din BBR-meddelelse og kontrollerer om alle bygninger og anlæg på ejendommen er registreret rigtigt. Når du køber en ejendom eller ændrer på bygninger og boliger, er det ekstra vigtigt at være opmærksom på, om registreringerne er korrekte. Indberetningspligten gælder også byggesager.

Du skal være særligt opmærksom på:

- **Opførelsesår**
- **Om- og tilbygningsår**
- **Bebygget areal**
- **Antal etager**
- **Samlet boligareal eller erhvervsareal**
- **Areal af udnyttet tagetage**
- **Areal af udestue**
- **Tagdækningsmateriale**
- **Varmeinstallation**

Omkring opførelsesår vil der nogle steder være angivet år 1000. Dette skyldes, at du ikke har givet oplysninger om opførelsesår vedrørende den pågældende bygning. Kommunen har lov til at kontrollere de oplysninger, du giver til BBR. Kontrollen kan ske ved et anmeldt besøg på ejendommen eller ved registersamkøring med eksterne kilder – f.eks. folkeregistret eller ved hjælp af luftfotos.

I BBR er din ejendom registreret på 4 niveauer:

Grund

Grunden er normalt det samme som en matrikel, og er et sammenhængende stykke jord. I særlige tilfælde kan grunden bestå af flere matrikler, og en ejendom af flere grunde. Dette vil oftest være på landbrugsejendomme. På grunden registreres f.eks. oplysninger om vandforsyning og afløbsforhold.

Bygning

Bygninger i BBR er alt fra et redskabsskur til et butikscener. Her findes informationer om den væsentligste anvendelse af bygningen, bebygget areal, arealet af samtlige etager (samlet bygningsareal), materialer m.m.

Enhed

En enhed i BBR er betegnelsen for en bolig i et parcelhus, en lejlighed eller f.eks. et erhvervslejemål. En enhed ligger altid inde i en bygning. Enfamiliehuse har typisk en boligenhed, etageboligbebyggelse har en boligenhed for hver lejlighed, og erhvervsbygninger en eller flere enheder til erhverv. En enhed har typisk sin egen selvstændige indgang. Under enheder registreres bl.a. samlet areal, areal til beboelse/ erhverv samt anvendelsen.

Tekniske anlæg

Tekniske anlæg kan være olietanke, vindmøller, gylletanke, solvarmeanlæg m.m. Tekniske anlæg er som regel placeret på grunden, men kan også ligge inde i en bygning.

Arealerne på BBR-meddelelsen

Arealerne indgår i beregningen af ejendomsvurderingen, men kan også have betydning for f.eks. forsikring, realkredit- og boliglån, fjernvarmeregning m.m. Arealer skal altid måles til ydersiden af ydervægge. Læs mere om opmåling og se vejledninger på www.bbr.dk.

Det bebyggede areal svarer normalt til stueetagens areal. I bygninger med forskudte etager opmåles det bebyggede areal som bygningens udbredelse set oppefra.

Det samlede bygningsareal opgøres som arealet af samtlige etager. Areal af eventuel kælder og tagetage skal ikke regnes med.

Tagetagens samlede areal opgøres som det areal, der udnyttes sammen med det areal, der ville kunne udnyttes til bolig eller erhverv. Ligesom i bygningsreglementet måles arealet i vandret plan 1,5 m over færdigt gulv til den udvendige side af tagbelægningen.

Udnyttet areal i tagetagen opgøres som den del af tagetagens areal, som faktisk udnyttes til beboelse eller erhverv.

Kælderarealet opgøres samlet for hele kælderetagen.

Det samlede boligareal opgøres som arealet af samtlige beboelsesrum inklusive areal i entré, gang, badeværelse, toilet og køkken. I arealet medregnes udnyttet areal i eventuel tagetage og areal af kælderrum, der må anvendes til beboelse – det vil sige opfylder bygge Lovgivningens krav til beboelsesrum.

Hvis arealerne har forskellige anvendelser, skal de deles op i den del, der må bruges til bolig, den del der anvendes til erhvervs- eller institutionsformål samt den del, der udgør andet areal.

Sammenhængen mellem de forskellige arealangivelser betyder f.eks., at for et parcelhus uden kælder, hvor parcelhuset kun bruges til beboelse, vil boligarealet svare til det samlede bygningsareal plus eventuel udnyttet tagetage.

Har en bygning to eller flere lejligheder, fordeles adgangs- og trappearealer ligeligt mellem de enkelte lejligheder.

Med hensyn til areal af ejerlejlighed skal du være specielt opmærksom på, at BBR's boligareal ofte vil være forskellig fra **det tinglyste areal**. Det skyldes, at arealerne opgøres efter forskellige principper. Ejerlejlighedens samlede areal i BBR vil svare til summen af areal til beboelse, areal til erhverv inklusive andel af adgangsareal.

Vejledning til BBR-meddelelse

Vers. 1.9

Oversigt over BBR-oplysninger

Anvendelse	Anvendelse fortsat	Materialer	Opvarmningsforhold
Helårsbeboelse <ul style="list-style-type: none">Stuehus til landbrugsejendomFritliggende enfamiliehusSammenbygget enfamiliehusFritliggende enfamiliehus i tæt-lav bebyggelseRække-, kæde-, eller dobbelthus (lodret adskillelse mellem enhederne)Række-, kæde- og klyngehusDoppelthusEtagebolig-bygning, flerfamiliehus eller to-familiehusKollegiumBoligbygning til døgninstitutionAnneks i tilknytning til helårsboligAnden bygning til helårsbeboelse	<ul style="list-style-type: none">GrundskoleUniversitetAnden bygning til undervisning og forskningHospital og sygehusHospice, behandlingshjem mv.Sundhedscenter, lægehus, fødeklinik mv.Anden bygning til sundhedsformålDaginstitutionServicefunktion på døgninstitutionKaserneFængsel, arresthus mv.Anden bygning til institutionsformål Fritidsformål <ul style="list-style-type: none">SommerhusFeriecenter, center til campingplads mv.Bygning med ferielejligheder til erhvervsmæssig udlejningBygning med ferielejligheder til eget brugAnden bygning til ferieformålKlubhus i forbindelse med fritid og idrætSvømmehalIldrætshalTribune i forbindelse med stadionBygning til træning og opstaldning af hesteAnden bygning til idrætsformålKolonihavehusAnneks i tilknytning til fritids- og sommerhusAnden bygning til fritidsformål Mindre bygninger til garageformål, opbevaring m.v. <ul style="list-style-type: none">GarageCarportUdhusDrivhusFritliggende overdækningFritliggende udestue Andre bygninger <ul style="list-style-type: none">Tiloversbleven landbrugsbygningFaldefærdig bygningUkendt bygning Køkken, toilet og afløb Toiletforhold <ul style="list-style-type: none">Vandskyllende toilet i enhedVandskyllende toilet udenfor enhedenIntet vandskyllende toilet i enheden Badeforhold <ul style="list-style-type: none">Badeværelse i enhedenAdgang til badeværelseHverken badeværelse eller adgang til badeværelse Køkkenforhold <p>Eget køkken med afløb</p> <ul style="list-style-type: none">Adgang til fælles køkkenFast kogeinstallation i værelse eller på gangIngen fast kogeinstallation	Ydervæggens materialer <ul style="list-style-type: none">MurstenLetbetonstenFibercement herunder asbestBindingsværkTræBetonelementerMetalFibercement uden asbestPlastmaterialerGlasIngenAndet materiale Tagdækningsmateriale <ul style="list-style-type: none">Tagpap med lille hældningTagpap med stor hældningFibercement herunder asbestBetontagstenTeglMetalStråtagFibercement uden asbest.PlastmaterialerGlasLevende tageAndet materiale Afløbsforhold <ul style="list-style-type: none">Intet afløbBlandet afløbsforhold på ejendommen (er specificeret på bygningen) Inden for kloakeret område <ul style="list-style-type: none">Fælleskloakeret: spildevand + tag- og overfladevandFælleskloakeret: spildevand + delvis tag- og overfladevandFælleskloakeret: spildevandFælleskloakeret: tag- og overfladevandSeparatkloakeret: spildevand + tag- og overfladevandSeparatkloakeret: spildevand + delvis tag- og overfladevandSeparatkloakeret: spildevandSeparatkloakeret: tag- og overfladevandSpildevandskloakeret: SpildevandAfløb til offentligt kloaksystemAfløb til fællesprivat kloaksystemAfløb til fællesprivat kloaksystem med tilslutning til spildevandsforsyningens kloaksystem Uden for kloakeret område <p>Afløbskoder for ejendomme uden for kloakerede områder inddeles efter hvilken renseklasse, som den private renseløsning opfylder. Renseklassen kan være:</p> <ul style="list-style-type: none">O (Reduktion af organisk stof)OP (Reduktion af organisk stof og total fosfor)SO (Skærpet krav til reduktion af organisk stof samt nitrifikation)SOP (Skærpet krav til reduktion af organisk stof og fosfor samt nitrifikation). <p>En oversigt over alle afløbskoder i BBR findes på: https://teknik.bbr.dk/kodelister/0/1/0/A/floebforhold</p>	Varmeinstallation <ul style="list-style-type: none">Fjernvarme/blokvarmeCentralvarme med én fyringsenhedOvn til fast og flydende brændselVarmepumpeCentralvarme med to fyringsenhederElvarmeGasradiatorerIngen varmeinstallationBlandet Opvarmningsmiddel <ul style="list-style-type: none">ElektricitetGasværksgasFlydende brændselFast brændselHalmNaturgasAndet Supplerende varme <ul style="list-style-type: none">Ikke oplystVarmepumpeBrændevovne og lignende med skorstenBiopejse og lignende uden skorstenSolpanelerPejsGasradiatorElvarmeBiogasanlægAndetBygningen har ingen supplerende varme Andet Boligtype <ul style="list-style-type: none">Egentlig beboelseslejlighed med eget køkkenBlandet bolig og erhverv med eget køkkenEnkeltværelse uden eget køkkenFællesboligSommer- eller fritidsboligAndet Ejerforhold <ul style="list-style-type: none">Privatpersoner eller interessentskabAlment boligselskabAktie-, anpart- eller andet selskab (undtagen interessentskab)Forening, legat eller selvejende institutionPrivat andelsboligforeningDen kommune, hvori ejendommen er beliggendeAnden primærkommuneRegionStatenAndet, herunder moderejendomme for bebyggelser, der er opdelt i ejerlejligheder samt ejendomme, der ejes af flere kategorier af ejere Vandforsyning <ul style="list-style-type: none">Alment vandforsyningsanlægPrivat vandforsyningsanlægEnkeltindvindingsanlægBrøndIkke alment vandforsyningsanlægBlandet vandforsyningIngen vandforsyning



EJENDOMS DATA RAPPORT

Kirkeskovvej 22, 8700
Horsens

Rapport købt 09/09 2024
Rapport færdig 09/09 2024

For ejendommen Kirkeskovvej 22, 8700 Horsens

Ejendommens adresse..... Kirkeskovvej 22, 8700 Horsens
Kommune..... Horsens
Ejendomstype..... Beboelse.
Ejerforhold..... Privatpersoner eller interessentskab
Antal bestemte fast ejendomme..... 1
Antal matrikelnumre..... 1
Samlet grundareal..... 808 m²
Samlet bebygget areal..... 121 m²
Samlet boligareal..... 94 m²
Samlet erhvervsareal..... 0 m²

Omfattede bestemt fast ejendomme

4340063

Omfattede matrikelnumre

Matr.nr.: 17dy, Tyrsted By, Tyrsted





EJENDOMS DATA RAPPORT

Kirkeskovej 22, 8700
Horsens

Rapport købt 09/09 2024
Rapport færdig 09/09 2024

Vedrørende oplysninger i rapport

Det er desværre ikke muligt at trække oplysninger fra en række myndigheder og derfor indeholder ejendomsdatarapporten ikke følgende oplysninger:

Indhold	Myndighed	Kan fremsøges via/ved:
Ejendomsskat og Ejendomsbidrag	Vurderingsstyrelsen	vurderingsportalen.dk
Statslig indefrysning af stigning i grundskyld og ejendomsværdiskat	Vurderingsstyrelsen	vurderingsportalen.dk
Ejendomsskattebillet/Ejendomsbidragsbillet	Kommunen	www.borger.dk
Kommunal indefrysning af grundskyldsstigning	Kommunen	www.borger.dk
Forfalden gæld til kommunen	Kommunen	www.borger.dk
Vurderingsmeddelelse	Vurderingsstyrelsen	vurderingsportalen.dk
Huslejenævnsager	Huslejenævnet i kommunen	Kontakt kommunen

De relevante myndigheder kan give dig vejledning til hvordan du kan indhente oplysningen.



EJENDOMS DATA RAPPORT

Kirkeskovej 22, 8700
Horsens

Rapport købt 09/09 2024
Rapport færdig 09/09 2024

Indhold

Resumé	5
Dette afsnit indeholder alle svar i ejendomsrapporten.	
Bygninger	10
BBR-meddelelsen.....	10
Energimærkning.....	10
Tilstandsrapport.....	10
Elinstallationsrapport.....	11
Byggesag.....	12
Byggeskadeforsikring.....	12
Olietanke.....	13
Fredede bygninger.....	14
Flexboligtilladelse.....	14
Økonomi	16
Ejendoms- og grundværdi.....	16
Planer	17
Zonestatus.....	17
Lokalplaner.....	17
Landzonetilladelser.....	18
Kommuneplaner.....	19
Spildevandsplaner.....	21
Varmeplaner.....	23
Varmeforsyning.....	23
Vejforsyning.....	25
Vejdirektoratets projekter.....	25
Hovedstadsområdets transportkorridorer.....	26
Landsplandirektiv "Baltic Pipe".....	26
Landsplandirektiv "Udviklingsområder".....	27
Råstofplaner.....	28
Spildevand og drikkevand	29
Aktuelle afløbsforhold.....	29
Tilladelser vedr. spildevandsforhold på ejendommen.....	29
Påbud vedr. spildevandsforhold på ejendommen.....	29
Medlemskab af spildevandsforsyning.....	30
Aktuel vandforsyning.....	30
Påbud/dispensationer/anbefalinger vedr. vandindvindingsanlæg/-boringer på ejendommen.....	30
Grundvand - Drikkevandsinteresser.....	31
Grundvand - Følsomme indvindingsområder.....	31
Jordforurening	33
Jordforureningsattest.....	33
Kortlagt jordforurening.....	33
Områdeklassificering.....	34
Påbud iht. jordforureningsloven.....	34
Natur, skov og landbrug	35
Fredskov.....	35

Majoratsskov.....	35
Beskyttet natur.....	36
Internationale naturbeskyttelsesområder.....	36
Landbrugspligt.....	38
Fredede fortidsminder, bygge- og beskyttelseslinjer.....	39
Fredede fortidsminder og fortidsmindebeskyttelseslinjer.....	39
Beskyttede sten- og jorddiger.....	40
Skovbyggelinjer.....	40
Sø- og åbeskyttelseslinjer.....	41
Kirkebyggelinjer.....	41
Klitfredningslinje.....	42
Strandbeskyttelseslinje.....	42
Om ejendomsdatarapporten.....	44

Følgende bilag kan hentes:

- Vejforsyningskort
 - Tilstandsrapport_4340063_1487490
 - BBR-meddelelse - Horsens
 - Jordforureningsattest_17dy_Tyrsted By, Tyrsted_3d6b7d3b-7812-4c71-a79a-f76990a60bf3
-



EJENDOMS DATA RAPPORT

Kirkeskovej 22, 8700
Horsens

Rapport købt 09/09 2024

Rapport færdig 09/09 2024

Resumé

Bygninger

BBR-meddelelsen

Findes der en BBR-meddelelse for ejendommen?..... Ja, se bilag
Oplysninger er indhentet d. 9. september 2024

Energimærkning

Hvad er ejendommens energimærke?..... Ejendommen har ikke noget energimærke
Oplysninger er indhentet d. 9. september 2024

Tilstandsrapport

Findes der en tilstandsrapport for ejendommen?..... Ja, se bilag
Oplysninger er indhentet d. 9. september 2024

Bemærk: Tilstandsrapporten er kun tilgængelig for ejer og/eller fuldmagtshaver.

Elinstallationsrapport

Findes der en elinstallationsrapport for ejendommen?..... Nej
Oplysninger er indhentet d. 9. september 2024

Bemærk: Elinstallationsrapport er kun tilgængelig for ejer og/eller fuldmagtshaver.

Byggesag

Er der igangværende byggesag for ejendommen?..... Nej
Oplysninger er indhentet d. 9. september 2024

Bemærk: Visse byggesagstyper ikke registreres i BBR. Det kan f.eks. gælde byggesager vedr. tekniske anlæg (master, gylletanke m.v.) eller byggesager vedr. konstruktionsændringer i etageejendomme (gennembrydning af bærende vægge, udvendige altaner m.v.). Man skal også være opmærksom på, at byggesager, der ikke kræver ibrugtagningstilladelse, godt kan være afsluttet i BBR, selvom der stadig udestår nogle afsluttende dokumenter i sagen. Sådanne forhold vil ikke blive vist som verserende byggesag, men vil ofte være noteret på BBR-meddelelsen.

Byggeskadeforsikring

Er der bygninger på ejendommen, som er dækket af byggeskadeforsikring?..... Nej
Oplysninger er indhentet d. 9. september 2024

Bemærk: Oplysninger vedr. byggeskadeforsikring er opdelt i oplysninger fra hhv. BBR og BSFS. Eventuelle eftersyns-, skades-, og bearbejdet eftersynsrapporter er kun tilgængelige for ejer og/eller fuldmagtshaver.

Olietanke

Er der registreret oplysninger om olietanke på ejendommen?..... Ja
Oplysninger er indhentet d. 9. september 2024

Bemærkning: Olietankens registrering i BBR er ikke i sig selv en garanti for at tanken er lovlig. Der vises ikke oplysninger om tanke, der er fjernet fra ejendommen

Fredede bygninger

Er der registreret fredede bygninger på ejendommen?..... Nej
Oplysninger er indhentet d. 9. september 2024

Flexboligtilladelse

Er der registreret flexboliger på ejendommen?..... Nej
Oplysninger er indhentet d. 9. september 2024

Økonomi

Ejendoms- og grundværdi

Hvad er ejendommens værdi ifølge den offentlige vurdering?..... 1.226.000 kr.
Oplysninger er indhentet d. 9. september 2024

Bemærk: I Ejendomsdatarapporten vises kun de endelige vurderinger, være derfor opmærksom på, at dette kan afvige fra boligbeskatningsgrundlaget, som kan være på grundlag af foreløbige vurderinger. Fejl eller mangler i BBR-oplysninger har en stor betydning for beregning af ejendomsvurdering. Det er boligejerens ansvar at opdatere oplysningerne via. <https://ret.bbr.dk/>. Ydermere, skal man være opmærksom på

Planer

Zonestatus

Hvilken zonestatus er registreret for ejendommen?..... Byzone
Oplysninger er indhentet d. 9. september 2024

Lokalplaner

Foreligger der lokalplaner eller lokalplanforslag for ejendommen?..... Ja
Oplysninger er indhentet d. 9. september 2024
Bemærk: Anvendelses- og delområdespecifikke oplysninger for lokalplaner kan læses i plandokumentet for lokalplanen.

Landzonetilladelser

Er der givet en landzonetilladelse til ejendommen?..... Nej
Oplysninger er indhentet d. 9. september 2024

Kommuneplaner

Foreligger der kommuneplaner eller kommuneplanforslag for ejendommen?..... Ja
Oplysninger er indhentet d. 9. september 2024
Bemærk: Anvendelsesspecifikke oplysninger for kommuneplanrammer kan læses i plandokumentet for kommuneplanrammen.

Spildevandsplaner

Er ejendommen beliggende indenfor en spildevandsplan?..... Ja
Oplysninger er indhentet d. 9. september 2024
Bemærk: Kloaktyper omtalt i planer er ikke nødvendigvis den samme som de aktuelle afløbsforhold på ejendommen.

Varmeplaner

Foreligger der varmeplaner for ejendommen?..... Nej
Oplysninger er indhentet d. 9. september 2024

Varmeforsyning

Er der mulighed for kollektiv varmforsyning eller er der forsyningsforbud?..... Ja
Oplysninger er indhentet d. 9. september 2024
Bemærk, at oplysningen er opdelt i hhv. Forsyningsområde, Område med forsyningsforbud samt Område med tilslutningspligt. Aktuell varmforsyning kan ses af BBR meddelelsen.

Vejforsyning

Hvad er vejstatus for vejene i området omkring ejendommen?..... Se bilag
Oplysninger er indhentet d. 9. september 2024

Vejdirektoratets projekter

Er ejendommen beliggende nær Vejdirektoratets projekter?..... Nej
Oplysninger er indhentet d. 9. september 2024

Hovedstadsområdets transportkorridorer

Er ejendommen helt eller delvist beliggende indenfor hovedstadsområdets transportkorridorer?..... Nej
Oplysninger er indhentet d. 9. september 2024

Landsplandirektiv "Baltic Pipe"

Er ejendommen helt eller delvist beliggende indenfor arealreservationen for Baltic Pipe?..... Nej
Oplysninger er indhentet d. 9. september 2024

Landsplandirektiv "Udviklingsområder"

Er ejendommen helt eller delvist beliggende indenfor et udviklingsområde?..... Nej
Oplysninger er indhentet d. 9. september 2024

Råstofplaner

Er ejendommen beliggende i et råstofområde?..... Nej
Oplysninger er indhentet d. 9. september 2024
Bemærk: Graveområder, interesseområder og arealer med anmeldte rettigheder skal som udgangspunkt
friholdes for aktiviteter, som varigt kan forhindre eller besværliggøre senere råstofindvinding.

Spildevand og drikkevand

Aktuelle afløbsforhold

Er der aktuelle afløbsforhold registreret for ejendommen?..... Ja
Oplysninger er indhentet d. 9. september 2024

Tilladelser vedr. spildevandsforhold på ejendommen

Er der registreret tilladelser vedr. spildevandsforhold på ejendommen?..... Nej
Oplysninger er indhentet d. 9. september 2024

Påbud vedr. spildevandsforhold på ejendommen

Er der registreret påbud vedr. spildevandsforhold på ejendommen?..... Nej
Oplysninger er indhentet d. 9. september 2024

Medlemskab af spildevandsforsyning

Er der registreret medlemskab af spildevandsforsyningsselskab på ejendommen?..... Nej
Oplysninger er indhentet d. 9. september 2024

Aktuel vandforsyning

Er der aktuel vandforsyning registreret for ejendommen?..... Ja
Oplysninger er indhentet d. 9. september 2024

Påbud/dispensationer/anbefalinger vedr. vandindvindingsanlæg/-boringer på ejendommen

Findes der på ejendommen vandindvindingsanlæg/-boringer, hvortil der er udstedt påbud eller givet
køgeanbefaling?..... Nej
Oplysninger er indhentet d. 9. september 2024

Grundvand - Drikkevandsinteresser

Er ejendommen beliggende i et område med drikkevandsinteresser?..... Ja
Oplysninger er indhentet d. 9. september 2024

Grundvand - Følsomme indvindingsområder

Er ejendommen beliggende i et følsomt indvindingsområde?..... Nej
Oplysninger er indhentet d. 9. september 2024

Jordforurening

Jordforureningsattest

Findes der jordforureningsattest for ejendommen?..... Ja, se bilag
Oplysninger er indhentet d. 9. september 2024

Kortlagt jordforurening

Er der kortlagt jordforurening for ejendommen?..... Nej
Oplysninger er indhentet d. 9. september 2024

Områdeklassificering

Er ejendommen beliggende i et område klassificeret som er lettere forurenet?..... Nej
Oplysninger er indhentet d. 9. september 2024

Påbud iht. jordforureningsloven

Natur, skov og landbrug

Fredskov

Er ejendommen pålagt fredskovspligt?..... Nej
Oplysninger er indhentet d. 9. september 2024

Majoratsskov

Er der noteret majoratsskov på ejendommen?..... Nej
Oplysninger er indhentet d. 9. september 2024

Beskyttet natur

Er der beskyttede naturtyper eller beskyttede vandløb på ejendommen?..... Ja
Oplysninger er indhentet d. 9. september 2024

Bemærk, at oplysningen er opdelt i hhv. "Beskyttede naturtyper" og "Beskyttede vandløb".

Internationale naturbeskyttelsesområder

Er der arealer, der er udpeget som internationalt naturbeskyttelsesområde på ejendommen?..... Nej
Oplysninger er indhentet d. 9. september 2024

Internationale naturbeskyttelsesområder består af hhv. Fuglebeskyttelsesområder, Habitatområder samt Ramsarområder.

Landbrugspligt

Er ejendommen pålagt landbrugspligt?..... Nej
Oplysninger er indhentet d. 9. september 2024

Fredede fortidsminder, bygge- og beskyttelseslinjer

Fredede fortidsminder og fortidsmindebeskyttelseslinjer

Er der registreret fredede fortidsminder/fortidsmindebeskyttelseslinjer på ejendommen?..... Nej
Oplysninger er indhentet d. 9. september 2024

Beskyttede sten- og jorddiger

Er der beskyttede sten- eller jorddiger på ejendommen?..... Nej
Oplysninger er indhentet d. 9. september 2024

Bemærk: Oplysningen er vejledende og må derfor ikke anvendes til at afgøre, om der er beskyttede diger i et område.

Skovbyggelinjer

Er ejendommen beliggende indenfor en skovbyggelinje?..... Nej
Oplysninger er indhentet d. 9. september 2024

Bemærk: Byggelinjen kan enten være registreret som gældende eller ophævet.

Sø- og åbeskyttelseslinjer

Er ejendommen beliggende indenfor en sø- eller åbeskyttelseslinje?..... Nej
Oplysninger er indhentet d. 9. september 2024

Bemærk, at oplysningen er opdelt i hhv. Søbeskyttelseslinjer og Åbeskyttelseslinjer.

Kirkebyggelinjer

Er ejendommen beliggende indenfor en kirkebyggelinje?..... Nej
Oplysninger er indhentet d. 9. september 2024

Klitfredningslinje

Er ejendommen beliggende indenfor en klitfredningslinje?..... Nej
Oplysninger er indhentet d. 9. september 2024

Strandbeskyttelseslinje

Er ejendommen beliggende indenfor en strandbeskyttelseslinje?..... Nej

Oplysninger er indhentet d. 9. september 2024



EJENDOMS DATA RAPPORT

Kirkeskovej 22, 8700
Horsens

Rapport købt 09/09 2024

Rapport færdig 09/09 2024

Bygninger

BBR-meddelelsen

Findes der en BBR-meddelelse for ejendommen?..... Ja, se bilag

BBR-meddelelsen viser de oplysninger, kommunen har registreret om en ejendom i Bygnings- og Boligregisteret (BBR). Oplysningerne på BBR-meddelelsen er et udtryk for de faktiske forhold på ejendommen, også selvom de ikke nødvendigvis er lovlige. Ansvar for oplysningernes rigtighed på BBR-meddelelsen ligger hos ejeren af ejendommen.

BBR-meddelelsen

BBR-meddelelsen viser de oplysninger, kommunen har registreret om en ejendom i Bygnings- og Boligregisteret (BBR). Oplysningerne på BBR-meddelelsen dækker bl.a. areal, beliggenhed, anvendelse, installationer, vand- og afløbsforhold og ydervægs- og tagdækningsmaterialer. Oplysningerne i BBR-meddelelsen skal afspejle de faktiske forhold på ejendommen - også selvom de ikke nødvendigvis er lovlige. Ansvar for at oplysningerne på BBR-meddelelsen er korrekte, ligger hos ejeren.

Oplysninger er indhentet d. 9. september 2024

BBR meddelelse..... Se bilag

Berører følgende BFE-numre/matrikelnumre
BFE-nummer 4340063

Kontaktoplysninger

Administrativ myndighed..... Kommunen

Energimærkning

Hvad er ejendommens energimærke?..... Ejendommen har ikke noget energimærke

Et energimærke er en vurdering af en bygnings energimæssige tilstand. En bolig, der sælges, skal have et gyldigt energimærke udarbejdet af en energikonsulent.

Energimærkning

Et energimærke er en vurdering af en bygnings energimæssige tilstand. En bolig, der sælges, skal have et gyldigt energimærke udarbejdet af en energikonsulent jf. bekendtgørelse om energimærkning af bygninger.

Kontaktoplysninger

Administrativ myndighed..... Energistyrelsen

Adresse..... Carsten Niebuhrs Gade 43, 1577 København V

Telefonnummer..... 33926700

Email..... emo-info@ens.dk

Web..... <https://ens.dk/ansvarsomraader/energimaerkning-af-bygninger>

Tilstandsrapport

Findes der en tilstandsrapport for ejendommen?..... Ja, se bilag

En tilstandsrapport er resultatet af en bygningsgennemgang foretaget af en beskikket bygnings sagkyndig. Tilstandsrapporten er en samlet skriftlig vurdering af en boligs synlige skader og tegn på skader.

Bemærk: Tilstandsrapporten er kun tilgængelig for ejer og/eller fuldmagtshaver.

Tilstandsrapport

En tilstandsrapport er resultatet af en bygningsgennemgang foretaget af en beskikket bygnings sagkyndig. Tilstandsrapporten er en samlet skriftlig vurdering af en boligs synlige skader og tegn på skader. Den bygnings sagkyndige sammenligner boligen med andre boliger af samme type og alder - ikke et nyt hus. Udover tilstandsrapporten skal sælger for at anvende huseftersynsordningen have en autoriseret elinstallatørvirksomhed til at udarbejde en elinstallationsrapport med resultatet af en gennemgang af boligens elinstallationer. Se punktet Elinstallationsrapport. Huseftersynsordningen er frivillig, men en forudsætning for, at sælger kan undgå at hæfte for skjulte skader ved boligen, og at køber kan tegne en ejerskifteforsikring.

Oplysninger er indhentet d. 9. september 2024

Tilstandsrapport - 1487490

Løbenummer..... H444333

Tilstandsrapport..... Se bilag

Berører følgende BFE-numre/matrikelnumre
BFE-nummer 4340063

Kontakt oplysninger

Administrativ myndighed..... Sikkerhedsstyrelsen

Adresse..... Esbjerg Brygge 30, 6700 Esbjerg

Telefonnummer..... 33732000

Email..... sik@sik.dk

Web..... <https://www.sik.dk/>

Elinstallationsrapport

Findes der en elinstallationsrapport for ejendommen?..... Nej

En elinstallationsrapport er resultatet af en autoriseret elinstallatørvirksomheds gennemgang af bygningens elinstallationer under huseftersynsordningen. Rapporten giver en professionel og objektiv gennemgang af elinstallationernes tilstand.

Bemærk: Elinstallationsrapport er kun tilgængelig for ejer og/eller fuldmagtshaver.

Elinstallationsrapport

En elinstallationsrapport indeholder resultatet af gennemgangen af bygningens el-installationer. Ved gennemgangen vurderes elinstallationernes funktionsdygtighed og hvorvidt de opfylder de krav, som var gældende, da de blev udført eller ændret. Udover elinstallationsrapporten skal sælger for at anvende huseftersynsordningen have en bygnings sagkyndig til at udarbejde en tilstandsrapport med resultatet af en gennemgang af bygningernes synlige skader og tegn på skader. Se Tilstandsrapport. Huseftersynsordningen er frivillig, men er en forudsætning for at sælger kan undgå at hæfte for skjulte skader ved boligen, og for at køber kan tegne en ejerskifteforsikring.

Kontakt oplysninger

Administrativ myndighed..... Sikkerhedsstyrelsen

Adresse..... Esbjerg Brygge 30, 6700 Esbjerg

Telefonnummer..... 33732000

Email..... sik@sik.dk

Web..... <https://www.sik.dk/>

Byggesag

Er der igangværende byggesag for ejendommen?..... Nej

En byggesag vedrører nybyggeri, til/ombygning, ændret anvendelse eller nedrivning (hel eller delvis). Kommunen registrerer oplysninger om byggesagen i Bygnings- og Boligregistret (BBR), fx om byggeriets omfang, anmeldelse/ansøgning, tilladelser, påbegyndelse og fuldførelse. Visse byggesagstyper registreres ikke i BBR.

Bemærk: Visse byggesagstyper ikke registreres i BBR. Det kan f.eks. gælde byggesager vedr. tekniske anlæg (master, gylletanke m.v.) eller byggesager vedr. konstruktionsændringer i etageejendomme (gennembrydning af bærende vægge, udvendige altaner m.v.). Man skal også være opmærksom på, at byggesager, der ikke kræver ibrugtagningstilladelse, godt kan være afsluttet i BBR, selvom der stadig udestår nogle afsluttende dokumenter i sagen. Sådanne forhold vil ikke blive vist som verserende byggesag, men vil ofte være noteret på BBR-meddelelsen.

Byggesag

En byggesag vedrører byggeri, herunder tilbygninger, væsentlige ombygninger, væsentlige anvendelsesændringer, lovliggørelse eller nedrivning (hel eller delvis). Et byggearbejde må ikke påbegyndes uden byggetilladelse fra kommunen, som er bygningsmyndighed. I mindre byggesager er der ikke krav om byggetilladelse, under forudsætning af, at bygningsreglementet overholdes. Med bygningsreglementet BR18, skal kommunerne ikke længere påse de tekniske krav for byggeriet i byggesagsbehandling, men der er fortsat krav om byggetilladelse. Den tekniske byggesagsbehandling for byggeri der er omfattet af certificeringsordningen dvs. mere komplekst byggeri i relation til konstruktioner og brand skal herefter dokumenteres af certificerede rådgivere. For andre tekniske krav i bygningsreglementet skal kommunerne gennemføre en efterfølgende stikprøvekontrol i den dokumentation, som indsendes i forbindelse med ibrugtagningstilladelsen.

Kontaktoplysninger

Administrativ myndighed..... Kommunen

Byggeskadeforsikring

Er der bygninger på ejendommen, som er dækket af byggeskadeforsikring?..... Nej

Siden 1. april 2008 har professionelle bygherrer været forpligtet til at tegne en byggeskadeforsikring i forbindelse med nybyggeri af private helårsboliger. Forsikringspligten gælder fra 1. juli 2012 i nogle tilfælde også, når der etableres nye boligenheder i eksisterende byggeri. Hvis ejendommen er omfattet af byggeskadeforsikring, vil der være en eftersynsrapport for hhv. 1-års og 5-års eftersyn.

Bemærk: Oplysninger vedr. byggeskadeforsikring er opdelt i oplysninger fra hhv. BBR og BSFS. Eventuelle eftersyns-, skades-, og bearbejdede eftersynsrapporter er kun tilgængelige for ejer og/eller fuldmagtshaver.

Byggeskadeforsikring BBR

Her kan der ses detaljerede oplysninger vedr. en eventuel byggeskadeforsikring. Hvis der er byggeskadeforsikring for en bygning, vil eventuelle eftersynsrapporter kunne ses under "Byggeskadeforsikring BSFS". Byggeskadeforsikringsordningen gælder for alle.

Oplysninger er indhentet d. 9. september 2024

Bygning 1, Bygning 2

Er det registreret i BBR, at bygningen er dækket af byggeskadeforsikring?..... Nej

Berører følgende BFE-numre/matrikelnumre
BFE-nummer 4340063

Kontaktoplysninger

Administrativ myndighed..... Kommunen

Byggeskadeforsikring BSFS

Her kan der ses eventuelle eftersynsrapporter for eftersyn, som er udført efter hhv. 1 år og 5 år, hvis der er byggeskadeforsikring for ejendommen. Eftersynsrapporterne vises dog kun for ejer eller fuldmagtshaver. Under "Byggeskadeforsikring BBR" kan der ses yderligere oplysninger vedr. forsikringen.

Oplysninger er indhentet d. 9. september 2024

Er det registreret i BSFS, at der er byggeskadeforsikring for bygningen?..... Nej

Status..... Ingen byggeskadeforsikring registreret.

Berører følgende BFE-numre/matrikelnumre

BFE-nummer 4340063

Kontaktoplysninger

Administrativ myndighed..... Kommunen

Olietanke

Er der registreret oplysninger om olietanke på ejendommen?..... Ja

Kommunen registrerer oplysninger om olietanke i Bygnings- og boligregisteret (BBR). Oplysningerne stammer typisk fra den af ejer eller bruger indsendte tankattest. Det bemærkes at olietankens registrering i BBR ikke i sig selv er en garanti for at tanken er lovlig. Der vises ikke oplysninger om tanke, der er fjernet fra ejendommen.

Bemærkning: Olietankens registrering i BBR er ikke i sig selv en garanti for at tanken er lovlig. Der vises ikke oplysninger om tanke, der er fjernet fra ejendommen

Olietanke

For enhver olietank på en ejendom, skal der indberettes oplysninger til kommunen. Dette gælder uanset om tanken/tankene er i brug eller om de er sløjfede. Når en olietank sløjfes, kan den enten forblive på stedet eller fjernes. Der er fastsat regler om hvornår en olietank skal sløjfes, herunder sløjfningsterminer for forskellige typer af tanke samt regler for hvordan en olietank skal sløjfes. Olietankene vil typisk være registreret med oplysning om fabrikations og etableringsår, en række tekniske data samt oplysning om evt. renovering og/eller sløjfning. Oplysningerne registreres i Bygnings- og boligregisteret (BBR) og stammer typisk fra den af ejer eller bruger indsendte tankattest. Det bemærkes at olietankens registrering i BBR ikke i sig selv er en garanti for at tanken er lovlig. Der vises ikke oplysninger om tanke, der er fjernet fra ejendommen. Andre detaljerede oplysninger om olietankene fremgår også i BBR-meddelelsen.

Oplysninger er indhentet d. 9. september 2024

TekniskAnlaeg - 1

Nummer for teknisk anlæg..... 1

Etableringsår..... 1971

Fabrikationsår..... 1971

Størrelsesklasse..... Under 6.000 l

Størrelse..... 1,500 l

Sløjfning..... Tanken er afblændet

Sløjfningsår..... 1983

Fabrikationsnr..... 1389

Indhold..... Fyringsgasolie

Materiale..... Stål

Berører følgende BFE-numre/matrikelnumre

BFE-nummer 4340063

Kontaktoplysninger

Administrativ myndighed..... Kommunen

Fredede bygninger

Er der registreret fredede bygninger på ejendommen?..... Nej

Der er ca. 7.100 fredede bygninger i Danmark. Det er bygninger, som har væsentlig kulturhistorisk og/eller arkitektonisk værdi. Alle fredede bygninger er fredet både udvendigt og indvendigt, og der skal søges om tilladelse hos Slots- og Kulturstyrelsen til alle bygningsarbejder, som går ud over almindelig vedligeholdelse.

Fredede bygninger

Der er ca. 7.100 fredede bygninger i Danmark. Størstedelen af dem er privatejede. Ejeren af en fredet ejendom har pligt til at holde bygningen i forsvarlig stand. Det betyder, at fredningsværdierne skal opretholdes, og at taget, ydervæggene, dørene og vinduerne som minimum skal være tætte og i orden. Alle fredede bygninger er fredet både ind- og udvendigt. Når en bygning er fredet skal der søges om tilladelse hos Slots- og Kulturstyrelsen til alle bygningsarbejder, der går ud over almindelig vedligeholdelse. Både små og store ændringer kræver tilladelse. Lige fra en tagomlægning eller flytning af en skillevæg, til opsætning af et skilt på facaden. Undtaget er dog de typer af bygningsarbejder, som fremgår af "Underretningsbekendtgørelsen" nr. 1588 af 28. juni 2021. Der ydes ikke erstatning i forbindelse med bygningsfredning, men fredede bygninger er omfattet af flere direkte og indirekte støtteordninger. Registreringen af de fredede bygninger er Slots- og Kulturstyrelsens ansvar, og den finder sted i henhold til lov om bygningsfredning og bevaring af bygninger samt bymiljøer.

Kontaktoplysninger

Administrativ myndighed..... Slots- og Kulturstyrelsen
Adresse..... Hammerichsgade 14, DK-1611, 1611 København
Telefonnummer..... 33954200
Email..... post@slks.dk
Web..... <http://slks.dk>

Flexboligtilladelse

Er der registreret flexboliger på ejendommen?..... Nej

En flexboligtilladelse udstedes af kommunen. En flexboligtilladelse giver ejeren af en helårsbolig mulighed for at benytte sin helårsbolig som ferie- og fritidsbolig, med ret til senere at vende tilbage til at benytte boligen til helårsbeboelse uden krav om landzonetilladelse. Flexboligtilladelsen følger huset og ikke kun dig som ejer.

Flexboligtilladelse

Flexboliger er en mulighed for at tage eksisterende helårsboliger i brug som fritidsboliger og efterfølgende kunne genoptage anvendelse som helårsbolig. Siden 2013 har kommunerne kunne tildele en flexboligtilladelse gennem flexboligordningen, for at modvirke at flere huse står tomme og eksempelvis forfalder i landområdet, hvor befolkningstallet har været faldende. Som ejer eller som potentiel køber af en helårsbolig kan man derfor ansøge kommune om at benytte sin helårsbolig som ferie- og fritidsbolig, med ret til senere at vende tilbage at benytte boligen til helårsbeboelse uden krav om landzonetilladelse. Det er kun helårsboliger, der kan få flexboligstatus. Flexboligtilladelsen følger huset og ikke kun dig som ejer.

Oplysninger er indhentet d. 9. september 2024

Er det noteret, at der er registreret flexboliger på bestemt fast ejendom?..... Nej

Berører følgende BFE-numre/matrikelnumre
BFE-nummer 4340063

Kontaktoplysninger

Administrativ myndighed..... Kommunen





EJENDOMS DATA RAPPORT

Kirkeskovej 22, 8700
Horsens

Rapport købt 09/09 2024
Rapport færdig 09/09 2024

Økonomi

Ejendoms- og grundværdi

Hvad er ejendommens værdi ifølge den offentlige vurdering?..... 1.226.000 kr.

Ved vurderingen af en ejendom fastsættes den forventelige kontantværdi i fri handel for en ejendom af den pågældende kategori, under hensyn til alder, størrelse, beliggenhed og øvrige karakteristika. Vurderingen kan afvige fra en faktisk konstateret handelspris for ejendommen. Vurderingen foretages på grundlag af de priser i fri handel, der er konstateret for sammenlignelige ejendomme (reference ejendomme) og for den pågældende ejendom selv på vurderingstidspunktet. Vurderingen foretages også på baggrund af øvrige markedsindikatorer af væsentlig betydning for vurderingen. Ejendoms- og grundværdien danner grundlaget for de statslige og kommunale ejendomsskatter.

Bemærk: I Ejendomsdatarapporten vises kun de endelige vurderinger, være derfor opmærksom på, at dette kan afvige fra boligbeskatningsgrundlaget, som kan være på grundlag af foreløbige vurderinger. Fejl eller mangler i BBR-oplysninger har en stor betydning for beregning af ejendomsvurdering. Det er bolig ejerens ansvar at opdatere oplysningerne via. <https://ret.bbr.dk/>. Ydermere, skal man være opmærksom på ejendomsvurdering og kompensation i dødsbo. Hvis der findes en ny ejendomsvurdering af afdødes ejendom, kan den bruges i dødsboet. Læs mere på <https://www.vurderingsportalen.dk/ejebolig/ejendomsvurdering/emner-vejledninger-og-frister/ejendomsvurdering-og-kompensation-i-doedsbo>.

Ejendoms- og grundværdi

Vurderingsstyrelsen fastsætter ejendoms- og grundværdi for alle ejendomme, der er omfattet af offentlig vurdering. Alle ejendomme har som udgangspunkt vurderingstermin hvert andet år; ejerboliger på nær særlige ejerboliger vurderes i lige år mens erhvervs-, landbrugs- og skovejendomme samt andels- og lejeboliger vurderes i ulige år. Dog kan en ejendom også vurderes i mellem-året, hvis der er sket væsentlige ændringer. Vurderingen af ejerboliger sker ud fra Ejendomsvurderingsloven, hvor ejendoms- og grundværdi overordnet fastsættes til den kontantværdi, som en ejendom forventelig kan opnå i fri handel, under hensyntagen til alder, størrelse, beliggenhed og øvrige karakteristika. Den fastsatte værdi er ikke den eksakte handelspris for en ejendom, men svarer til et gennemsnitligt prisniveau ved nyere salg af sammenlignelige ejendomme i nærområdet, justeret for særlige karakteristika ved den vurderede ejendom og omgivelserne. Ejendomsværdi er værdien af ejendommen som helhed, dvs. den samlede værdi af grundareal og de bygninger, der er opført på grundarealet. Ejendomsværdien ansættes ud fra ejendommens størrelse, fremtræden og prisforholdene på vurderingstidspunktet. Grundværdi er værdien af grunden i ubebygget stand (dog inklusive værdien af eventuelt byggemodningsarbejde) under forudsætning om, at grunden vil blive anvendt og udnyttet bedst muligt i økonomisk henseende. Ejendoms- og grundværdien danner grundlaget for de statslige og kommunale ejendomsskatter, som opkræves efter Ejendomsskatteloven.

Oplysninger er indhentet d. 9. september 2024

Vurderingsår.....	2020 år
Dato for seneste vurdering eller ændring.....	01-01-2020
Ejendomsværdi.....	1.226.000 kr.
Grundværdi.....	794.000 kr.
Fradrag.....	0 kr.
Stuehus grundværdi.....	0 kr.
Stuehusværdi.....	0 kr.

Kontaktoplysninger

Administrativ myndighed.....	Vurderingsstyrelsen
Adresse.....	Nykøbingvej 76, Bygning 45, 4990 Saksøbing
Telefonnummer.....	72221616
Email.....	vurdst@vurdst.dk
Web.....	https://www.vurderingsportalen.dk/



EJENDOMS DATA RAPPORT

Kirkeskovej 22, 8700
Horsens

Rapport købt 09/09 2024

Rapport færdig 09/09 2024

Planer

Zonestatus

Hvilken zonestatus er registreret for ejendommen?.....Byzone

Zonestatus kan være landzone, byzone eller sommerhusområde. Afhængig af zonestatus kan der være forskellige bestemmelser for anvendelse af ejendommen. I landzone skal der fx søges om landzonetilladelse ved større byggeri, mens der i byzone ofte er lokalplaner, der fastsætter regler om bebyggelse og anvendelse af arealer.

Zonestatus

Landet er opdelt i 3 zoner: by- og landzoner og sommerhusområder. Der gælder forskellige regler alt afhængig af hvilken zone, der er tale om. Hvilke arealer, der er by- eller landzone og sommerhusområder fremgår af planlovens § 34.

Oplysninger er indhentet d. 9. september 2024

Er matrikelnr. dækket af byzone?..... Ja

Er matrikelnr. dækket af sommerhusområde?..... Nej

Er matrikelnr. dækket af landzone?..... Nej

Berører følgende BFE-numre/matrikelnumre
Matr. nr. 17dy Tyrsted By, Tyrsted

Kontaktoplysninger

Administrativ myndighed..... Kommunen

Lokalplaner

Foreligger der lokalplaner eller lokalplanforslag for ejendommen?..... Ja

Grundejerne må ikke bygge nyt, ændre anvendelse osv. i strid med en lokalplan. Kommunalbestyrelsen kan – efter nabohøring – dispensere fra en lokalplan, hvis dispensationen ikke er i strid med principperne i planen.

Bemærk: Anvendelses- og delområdespecifikke oplysninger for lokalplaner kan læses i plandokumentet for lokalplanen.

Lokalplaner, vedtagne

Lokalplaner indeholder detaljerede og bindende bestemmelser for, hvordan et bestemt, afgrænset område må benyttes eller et projekt konkret skal udføres

Oplysninger er indhentet d. 9. september 2024

Plan - Partiel Byplanvedtægt for Torsted

Planens navn..... Partiel Byplanvedtægt for Torsted

Plannummer..... E

Planstatus..... Vedtaget

Dato for offentliggørelse af planforslag..... 23-03-1962

Dato for vedtagelse af plan..... 02-11-1962

Dato for ikrafttrædelse af plan..... 02-11-1962

Generel anvendelse..... Boligområde

Er det sandt, at zonen ikke reguleres af planens bestemmelser?..... Ja
Er det sandt, at bebyggelsesomfang ikke reguleres af planens bestemmelser?..... Ja
Er det sandt, at udstykning ikke reguleres af planens bestemmelser?..... Ja
Er det sandt, at områdeanvendelsen ikke reguleres af planens bestemmelser?..... Nej
Link til plandokument..... https://dokument.plandata.dk/20_1078160_1381822325672.pdf
Har planen en kompleksitet der ikke entydigt kan beskrive anvendelse, omfang og udstykning?..... Nej
Berører følgende BFE-numre/matrikelnumre
Matr. nr. 17dy Tyrsted By, Tyrsted

Plan - Byplanvedtægt nr. 6.1- Syd for Bankagervej

Planens navn..... Byplanvedtægt nr. 6.1- Syd for Bankagervej
Plannummer..... 6.1
Planstatus..... Vedtaget
Dato for offentliggørelse af planforslag..... 31-12-1971
Dato for vedtagelse af plan..... 01-06-1973
Dato for ikrafttrædelse af plan..... 01-06-1973
Generel anvendelse..... Boligområde
Er det sandt, at zonen ikke reguleres af planens bestemmelser?..... Ja
Er det sandt, at bebyggelsesomfang ikke reguleres af planens bestemmelser?..... Ja
Er det sandt, at udstykning ikke reguleres af planens bestemmelser?..... Ja
Er det sandt, at områdeanvendelsen ikke reguleres af planens bestemmelser?..... Nej
Link til plandokument..... https://dokument.plandata.dk/20_1076969_APPROVED_1206702234925.pdf
Berører følgende BFE-numre/matrikelnumre
Matr. nr. 17dy Tyrsted By, Tyrsted

Kontaktoplysninger

Administrativ myndighed..... Kommunen

Lokalplaner, forslag

Se forklaring under "Lokalplaner, vedtagne"

Kontaktoplysninger

Administrativ myndighed..... Kommunen

Landzonetilladelser

Er der givet en landzonetilladelse til ejendommen?..... Nej

En landzonetilladelse udstedes af kommunen. Den kræves som udgangspunkt for, at man i landzone må opføre nyt byggeri eller foretage udstykning eller ændring i anvendelsen af bestående bebyggelse og ubebyggede arealer.

Landzonetilladelse

I landzonen kræver det som udgangspunkt en landzonetilladelse at: •opføre nyt byggeri. •foretage udstykning eller ændring i anvendelsen af bestående bebyggelse og ubebyggede arealer. Kommunalbestyrelsen er myndighed på området, men før kommunalbestyrelsen giver en landzonetilladelse, skal naboerne have lejlighed til at udtale sig. Man kan klage over afgørelsen vedr. tilladelsen til Planklagenævnet. Bemærkning: enkelte matr.nr. kan have et overlap på 0%. Dette kan skyldes, at matrikelnummerets grænser er ændret og/eller justeret. Er du i tvivl om overlappet skal du kontakte kommunen.

Kontaktoplysninger

Administrativ myndighed..... Kommunen

Kommuneplaner

Foreligger der kommuneplaner eller kommuneplanforslag for ejendommen?..... Ja

Kommuneplanen omfatter en periode på 12 år og fastlægger de overordnede mål og retningslinjer for den enkelte kommunes udvikling. Den udgør rammen for udarbejdelse af lokalplaner og er grundlag for behandling af en række sager, herunder den konkrete administration i det åbne land og ansøgninger om byggetilladelse.

Bemærk: Anvendelsespecifikke oplysninger for kommuneplanrammer kan læses i plandokumentet for kommuneplanrammen.

Kommuneplaner, vedtagne

Kommunerne skal efter planloven opretholde og vedligeholde kommuneplanen. Kommuneplanen omfatter en periode på 12 år og fastlægger de overordnede mål og retningslinjer for den enkelte kommunes udvikling, både i byerne og i det åbne land. Kommunalbestyrelsen skal løbende revidere kommuneplanen. Kommuneplanen udgør rammen for udarbejdelse af lokalplaner og er grundlag for behandling af en række sager, herunder den konkrete administration i det åbne land og ansøgninger om byggetilladelse. Kommuneplaner har delvis retsvirkning. idet de fastsætter rammebestemmelserne for delområderne og som hovedregel angiver: arealets overordnede anvendelse bebyggelsesprocent bebyggelsens største højde og andre særlige hensyn -fx bygningsbevaringshensyn

Oplysninger er indhentet d. 9. september 2024

Plan - Kommuneplan 2021-2033

Planens navn..... Kommuneplan 2021-2033
Kommune..... Horsens
Planstatus..... Vedtaget
Dato for vedtagelse af plan..... 13-12-2021
Dato for ikrafttrædelse af plan..... 03-01-2022
Link til plandokument..... https://dokument.plandata.dk/11_10601545_1641212120034.pdf
Berører følgende BFE-numre/matrikelnumre
Matr. nr. 17dy Tyrsted By, Tyrsted

Kontaktoplysninger

Administrativ myndighed..... Kommunen

Kommuneplaner, forslag

Se forklaring under "Kommuneplaner, vedtagne"

Kontaktoplysninger

Administrativ myndighed..... Kommunen

Kommuneplanramme, vedtaget

Se forklaring under "Kommuneplaner, vedtagne"

Oplysninger er indhentet d. 9. september 2024

Plan - Kommuneplan 2021-2033

Planens navn..... Kommuneplan 2021-2033
Plannummer..... 15B008
Kommuneplanid på den kommuneplan, rammen vedrører..... 10601545

Navn på plandistrikt.....	Horsens Syd
Planstatus.....	Vedtaget
Dato for vedtagelse af plan.....	13-12-2021
Dato for ikrafttrædelse af plan.....	03-01-2022
Generel anvendelse.....	Boligområde
Fremtidig planzone.....	Byzone
Er det sandt, at bebyggelsesomfang ikke reguleres af planens bestemmelser?.....	Nej
Maksimal bebyggelsesprocent.....	30 %
Maksimalt antal etager.....	2
Maksimal bygningshøjde.....	8.5 m
Mindst tilladte miljøklasse.....	1
Maksimalt tilladte miljøklasse.....	2
Notat om generel anvendelse.....	Områdets anvendelse fastlægges til boligformål. Indenfor rammen kan etableres åben-lav boliger, men der er også mulighed for enkelte bebyggelser med tæt-lav boliger, hvis det enkelte område kan indrettes hensigtsmæssigt. Indenfor området kan der også etableres nærrecreative arealer og kollektive anlæg til områdets forsyning.
Notat om bebyggelse....	Hvis der etableres tæt-lav i området er den maksimale bebyggelsesprocent 40. Der kan ikke etableres tæt-lav indenfor kulturmiljøet omkring Vedbæksallé.
Notat om miljø....	Det skal vurderes, om der er behov for afværgeforanstaltninger mod oversvømmelse eller erosion, når der lokalplanlægges for byudvikling, særlige tekniske anlæg eller ændret anvendelse mv. inden for rammen. Oversvømmelse: Nedbør
Notat, andet.....	Rammeområdet er også omfattet af kommuneplanens generelle rammer.
Link til plandokument.....	https://dokument.plandata.dk/11_10601545_1641212120034.pdf
Berører følgende BFE-numre/matrikelnumre	
Matr. nr.	17dy Tyrsted By, Tyrsted

Kontaktoplysninger

Administrativ myndighed..... Kommunen

Kommuneplanramme, forslag

Se forklaring under "Kommuneplaner, vedtagne"

Kontaktoplysninger

Administrativ myndighed..... Kommunen

Kommuneplanstrategi, vedtaget

Se forklaring under "Kommuneplaner, vedtagne"

Oplysninger er indhentet d. 9. september 2024

Plan - Planstrategi 2023

Planens navn.....	Planstrategi 2023
Plannummer.....	Planstrategi 2023
Kommune.....	Horsens
Planstatus.....	Vedtaget
Omfang af revision.....	Delvis revision af områder eller planemner
Dato for vedtagelse af plan.....	28-02-2023
Dato for ikrafttrædelse af plan.....	09-03-2023
Link til plandokument.....	https://dokument.plandata.dk/70_11176652_1678347027755.pdf
Berører følgende BFE-numre/matrikelnumre	
Matr. nr.	17dy Tyrsted By, Tyrsted

Kontaktoplysninger

Administrativ myndighed..... Kommunen

Kommuneplanstrategi, forslag

Se forklaring under "Kommuneplaner, vedtagne"

Kontaktoplysninger

Administrativ myndighed..... Kommunen

Kommuneplantillæg, vedtaget

Se forklaring under "Kommuneplaner, vedtagne"

Kontaktoplysninger

Administrativ myndighed..... Kommunen

Kommuneplantillæg, forslag

Se forklaring under "Kommuneplaner, vedtagne"

Kontaktoplysninger

Administrativ myndighed..... Kommunen

Kommuneplantillæg, vvm, vedtaget

Se forklaring under "Kommuneplaner, vedtagne"

Kontaktoplysninger

Administrativ myndighed..... Kommunen

Kommuneplantillæg, vvm, forslag

Se forklaring under "Kommuneplaner, vedtagne"

Kontaktoplysninger

Administrativ myndighed..... Kommunen

Spildevandsplaner

Er ejendommen beliggende indenfor en spildevandsplan?..... Ja

Kommunernes spildevandsplaner udarbejdes for at give en samlet oversigt over den eksisterende og planlagte spildevandshåndtering i de enkelte kommuner.

Bemærk: Kloaktyper omtalt i planer er ikke nødvendigvis den samme som de aktuelle afløbsforhold på ejendommen.

Kloakopland, vedtaget

Kloakoplande indeholder oplysninger om hvilken kloakeringsstatus ejendommene i et område har iht. kommunens planer og hvilken kloakeringsstatus de evt. planlægges at få i fremtiden. Vær opmærksom på at kloaktyper omtalt i planer ikke nødvendigvis er den samme som de aktuelle afløbsforhold på ejendommen.

Oplysninger er indhentet d. 9. september 2024

Kloakopland - A324_1

Er matrikelnummeret beliggende indenfor et kloakopland?..... Ja

Navn på område med kloakopland..... A324_1

Eksisterende kloaktype for området..... Separatkloakeret (spildevand og overfladevand løber i hver sin ledning)

Er der planlagt ændringer af kloakeringen i forhold til den eksisterende kloakering i det område, hvor ejendommen er beliggende?..... Nej

Berører følgende BFE-numre/matrikelnumre
Matr. nr. 17dy Tyrsted By, Tyrsted

Kloakopland - A334

Er matrikelnummeret beliggende indenfor et kloakopland?..... Ja

Navn på område med kloakopland..... A334

Eksisterende kloaktype for området..... Separatkloakeret (spildevand og overfladevand løber i hver sin ledning)

Er der planlagt ændringer af kloakeringen i forhold til den eksisterende kloakering i det område, hvor ejendommen er beliggende?..... Nej

Berører følgende BFE-numre/matrikelnumre
Matr. nr. 17dy Tyrsted By, Tyrsted

Kontaktoplysninger

Administrativ myndighed..... Kommunen

Kloakopland, forslag

Se forklaring under "Kloakopland, vedtagne"

Oplysninger er indhentet d. 9. september 2024

Er matrikelnummeret beliggende indenfor et kloakopland?..... Nej

Berører følgende BFE-numre/matrikelnumre
Matr. nr. 17dy Tyrsted By, Tyrsted

Kontaktoplysninger

Administrativ myndighed..... Kommunen

Udtræden af spildevandsforsyning, vedtaget

Som udgangspunkt er der tilslutningspligt til offentlig spildevandsforsyning. Denne oplysning svarer på, om kommunen evt. er indstillet på at ophæve tilslutningsretten og -pligten til spildevandsforsyning helt eller delvist.

Oplysninger er indhentet d. 9. september 2024

Er matrikelnummeret beliggende indenfor et område, hvor kommunalbestyrelsen er indstillet på at ophæve tilslutningsretten og -pligten til spildevandsforsyning helt eller delvist?..... Nej

Berører følgende BFE-numre/matrikelnumre
Matr. nr. 17dy Tyrsted By, Tyrsted

Kontaktoplysninger

Administrativ myndighed..... Kommunen

Udtræden af spildevandsforsyning, forslag

Se forklaring under "Udtræden af spildevandsforsyning, vedtagne".

Oplysninger er indhentet d. 9. september 2024

Er matrikelnummeret beliggende indenfor et område, hvor kommunalbestyrelsen har stillet forslag om at kunne ophæve tilslutningsretten og -pligten til spildevandsforsyning helt eller delvist?..... Nej

Berører følgende BFE-numre/matrikelnumre
Matr. nr. 17dy Tyrsted By, Tyrsted

Kontaktoplysninger

Administrativ myndighed..... Kommunen

Renseklasse

Renseklasse viser, hvilken rensklasse, der gælder i det område ejendommen ligger i og derved, hvilke renskrav ejendommens spildevandsanlæg skal opfylde. Renseklassekravet er kun relevant for ejendomme, som ikke er tilsluttet det kommunale kloaknet.

Oplysninger er indhentet d. 9. september 2024

Er matrikelnummeret beliggende indenfor et område, hvor der er udpeget rensklasse?..... Nej

Berører følgende BFE-numre/matrikelnumre
Matr. nr. 17dy Tyrsted By, Tyrsted

Kontaktoplysninger

Administrativ myndighed..... Kommunen

Varmeplaner

Foreligger der varmeplaner for ejendommen?..... Nej

I kommunens varmeplan fastlægges områder, der forventes at blive fjernvarmeforsynet (kollektiv varmforsyning), herunder en forventet tidshorizont herfor, samt områder, der fremover forventes individuelt forsynet med vedvarende energi (ingen kollektiv varmforsyning).

Varmeplaner

I varmeplanerne udpeger kommunerne i samarbejde med relevante lokale parter, de områder, hvor det vurderes hensigtsmæssigt at etablere fjernvarme, herunder en forventet tidshorizont herfor, samt områder, hvor potentialerne for fjernvarme – eller andre alternativer - skal afklares yderligere. Dermed adresserer planerne udviklingsmulighederne for fælles lokale og individuelle varmeløsninger i områder, der ikke står over for en fjernvarmeudbygning. De godkendte varmeplaner skal som minimum omfatte de områder i kommunen, der har status som gasforsynede, herunder også ejendomme i gasforsynede områder, som har et oliefy. Planen vil skulle realiseres ved konkrete projektforslag, som udmønter den samlede varmeplan.

Kontaktoplysninger

Administrativ myndighed..... Kommunen

Varmeforsyning

Er der mulighed for kollektiv varmforsyning eller er der forsyningsforbud?..... Ja

Oplysningen angiver, hvilken forsyningsform, der er til rådighed for området. Det kan fx være naturgas eller fjernvarme. Desuden oplyses om eventuel tilslutningspligt/forblivelsespligt til en forsyningsform samt om eventuelle forbud mod visse opvarmningstyper (typisk el).

Bemærk, at oplysningen er opdelt i hhv. Forsyningsområde, Område med forsyningsforbud samt Område med tilslutningspligt. Aktuell varmforsyning kan ses af BBR meddelelsen.

Forsyningsområde, vedtaget

Et forsyningsområde er et område, som af kommunalbestyrelsen er godkendt til kollektiv varmforsyning, dvs. fjernvarme eller individuel naturgasforsyning (også kaldt: forsyningsform). Oplysningen angiver, hvilken forsyningsform, der er til rådighed for området. Hvis området ikke er udlagt til kollektiv varmforsyning, har bygninger i området typisk individuelle opvarmningsformer, såsom oliefyrrer eller varmepumpe.

Oplysninger er indhentet d. 9. september 2024

Er matrikelnummeret beliggende i et forsyningsområde?..... Ja

Navn på forsyningsområde..... Torsted 2015

Forsyningsform..... Fjernvarme

Forsyningsselskab..... HORSENS VARMEVÆRK A M B A

Link til info...https://webkort.horsens.dk/pdfdocs/TM_plan_og_by/varmeplan/projektforslag_for_fjernvarmforsyning_af_resten_af_horsensby_omraadet.pdf

Berører følgende BFE-numre/matrikelnumre
Matr. nr. 17dy Tyrsted By, Tyrsted

Kontaktoplysninger

Administrativ myndighed..... Kommunen

Område med forsyningsforbud, vedtaget

Hvis det skønnes nødvendigt for gennemførelse af varmeplanlægningen, kan kommunen bestemme, at nærmere angivne opvarmningssystemer ikke må etableres i eksisterende eller ny bebyggelse inden for et afgrænset geografisk område. Sådanne forsyningsforbud foretages typisk i områder, der er eller vil blive udlagt til kollektiv varmforsyning. Kommunalbestyrelsen kan give dispensation fra forsyningsforbuddet. Evt. dispensationer fremgår ikke af denne registrering.

Oplysninger er indhentet d. 9. september 2024

Er matriklen beliggende i et område med forsyningsforbud?..... Ja

Navn på område med forsyningsforbud..... 1595323

Hvilke opvarmningsformer er der forbud mod?..... EI

Berører følgende BFE-numre/matrikelnumre
Matr. nr. 17dy Tyrsted By, Tyrsted

Kontaktoplysninger

Administrativ myndighed..... Kommunen

Område med tilslutningspligt, vedtaget

Kommunalbestyrelsen kunne før 1. januar 2019 enten via et tilslutningsprojekt, som er reguleret i varmforsyningsloven, eller en lokalplan, som er reguleret i planloven, pålægge tilslutnings- eller forblivelsespligt til den kollektive varmforsyning i området.

Oplysninger er indhentet d. 9. september 2024

Er matriklen beliggende i et område med tilslutningspligt eller forblivelsespligt?..... Ja

Navn på område med tilslutningspligt..... Varmeplan Horsens

Type af tilslutningspligt..... Tilslutningspligt ny bebyggelse

Tilslutningspligt i henhold til..... Tilslutnings/forblivelsesprojekt

Dato for beslutning.....01-08-1989

Berører følgende BFE-numre/matrikelnumre
Matr. nr. 17dy Tyrsted By, Tyrsted

Kontaktoplysninger

Administrativ myndighed..... Kommunen

Vejforsyning

Hvad er vejstatus for vejene i området omkring ejendommen?..... Se bilag

Der leveres kort for området omkring ejendommen. Kortet viser med farvemarkering de veje, som vejmyndigheden har registreret som værende hhv. offentlige, privat fællesveje eller private/almene veje. Status for veje uden farvemarkering er ikke oplyst. Kontakt kommunen for oplysninger om disse.

Vejforsyning

Der leveres kort for området omkring ejendommen. Kortet viser med farvemarkering de veje, som vejmyndigheden har registreret som værende hhv. offentlige, privat fællesveje eller private/almene veje. Desuden vises en farvemarkering for offentlige veje der overvejes nedklassificeret. Status for veje uden farvemarkering er ikke oplyst. Kontakt kommunen for oplysninger om disse.

Oplysninger er indhentet d. 9. september 2024

Kort over vejforsyning..... Se bilag

Berører følgende BFE-numre/matrikelnumre
Matr. nr. 17dy Tyrsted By, Tyrsted

Kontaktoplysninger

Administrativ myndighed..... Vejdirektoratet
Adresse..... Carsten Niebuhrs Gade 43, 5. sal, 1577 København V
Telefonnummer..... 72443333
Web..... <https://www.vejdirektoratet.dk/>

Vejdirektoratets projekter

Er ejendommen beliggende nær Vejdirektoratets projekter?..... Nej

Der leveres kort for området omkring ejendommen. Kortet viser med farvemarkering om ejendommen er beliggende indenfor et vejforsyningsprojekt, som vejmyndigheden enten undersøger, planlægger eller er ved at anlægge. Eksisterer der ingen vejforsyningsprojekter nær ejendommen vil der ikke udarbejdes et bilag.

Vejdirektoratets projekter

Der leveres kort for området omkring ejendommen. Kortet viser med farvemarkering om ejendommen er beliggende indenfor et af Vejdirektoratets projekter, som vejmyndigheden enten undersøger, planlægger eller er ved at anlægge. På kortet vil det fremgå hvilken anlægsfase som projektet befinder sig i. På kortet fremvises Vejdirektoratets projekter som en 150 meter buffer omkring projektets midterlinje. Det er vigtigt at gøre opmærksom på, at bufferen IKKE angiver projektets geometri eller udbredelse - det er alene en buffer, der kan bruges til at fremsøge info om, om en ejendom ligger i nærheden af et projekt.

Kontaktoplysninger

Administrativ myndighed..... Vejdirektoratet
Adresse..... Carsten Niebuhrs Gade 43, 5. sal, 1577 København V

Hovedstadsområdets transportkorridorer

Er ejendommen helt eller delvist beliggende indenfor hovedstadsområdets transportkorridorer?..... Nej

Transportkorridorerne i hovedstadsområdet er arealer, der er reserveret til fremtidige motorveje og baner m.m. De er en del af den overordnede fysiske planlægning og har hjemmel i planloven. Det betyder, at de respektive grundejere ikke får erstatning for de begrænsninger, de får pålagt i denne sammenhæng. Hovedstadsområdet omfatter i denne forbindelse kommunerne i Region Hovedstaden, bortset fra Bornholms Regionskommune, samt Greve, Køge, Lejre, Roskilde, Solrød og Stevns kommuner.

Hovedstadsområdets transportkorridorer

Transportkorridorerne i hovedstadsområdet er arealreservationer, der skal sikre, at fremtidige motorveje og baner m.m. kan placeres i mindst mulig konflikt med bymæssig bebyggelse. Transportkorridorerne betjener hele fingerbystrukturen trafikalt og energimæssigt, da de ligger strategisk nord-syd og øst-vest midt gennem hovedstadsområdet. Hovedstadsområdet omfatter i denne forbindelse kommunerne i Region Hovedstaden, bortset fra Bornholms Regionskommune, samt Greve, Køge, Lejre, Roskilde, Solrød og Stevns kommuner. Arealreservationerne er først og fremmest tænkt som reservationer til fremtidige strækingsanlæg, som ikke er kendt eller besluttet detaljeret endnu. Arealreservationerne rummer imidlertid også eksisterende motorvejsstrækninger, hvor de fungerer som en støjdæmpende afstandszone til støjfølsom bebyggelse, samt naturgas- og højspændingsledninger med sikkerhedszone omkring. Transportkorridorerne er en del af den overordnede fysiske planlægning og har hjemmel i planloven. Det betyder, at de respektive grundejere ikke får erstatning for de begrænsninger, de får pålagt i denne sammenhæng. Kommunerne er forpligtet til at lade transportkorridorerne indgå som en landsplanmæssig interesse i kommune- og lokalplanlægning samt landzoneadministration.

Oplysninger er indhentet d. 9. september 2024

Er matrikelnummeret helt eller delvist beliggende indenfor hovedstadsområdets transportkorridorer?..... Nej

Berører følgende BFE-numre/matrikelnumre
Matr. nr. 17dy Tyrsted By, Tyrsted

Kontaktoplysninger

Administrativ myndighed..... Erhvervsstyrelsen
Adresse..... Langelinie Alle 17, 2100 København Ø
Telefonnummer..... 35291000
Email..... planloven@plst.dk
Web..... <https://planinfo.dk/landsplanlaegning/fingerplanen>

Landsplandirektiv "Baltic Pipe"

Er ejendommen helt eller delvist beliggende indenfor arealreservationen for Baltic Pipe?... Nej

Baltic Pipe er en ny gastransmissionsledning, der vil sikre forsyningsikkerheden for naturgas i Danmark. Desuden vil gastransmissionsledningen få forbindelse til gasfelter i Nordsøen og gastransmissionsnettet i Polen.

Landsplandirektiv "Baltic Pipe"

Baltic Pipe er en ny gastransmissionsledning, der vil sikre forsyningsikkerheden for naturgas i Danmark. Desuden vil gastransmissionsledningen få forbindelse til gasfelter i Nordsøen og gastransmissionsnettet i Polen. Landsplandirektiv vil sikre plangrundlaget for landanlæggene for en ny gastransmissionsledning fra Jyllands vestkyst via Fyn til Faxe Bugt på Sjælland. Landsplandirektivet overtager den kommunale planlægning for øvrige anlæg, som er nødvendige for udnyttelsen af gasledningen. Det drejer sig om en kompressorstation

ved Everdrup i Næstved Kommune og udvidelsen af den eksisterende modtagestation ved Nybro i Varde Kommune.

Oplysninger er indhentet d. 9. september 2024

Er matrikelnummeret helt eller delvist beliggende indenfor arealreservationen til Baltic Pipe?..... Nej

Berører følgende BFE-numre/matrikelnumre
Matr. nr. 17dy Tyrsted By, Tyrsted

Kontaktoplysninger

Administrativ myndighed..... Plan- og Landdistriktsstyrelsen
Adresse..... Carsten Niebuhrs Gade 43, 1577 København V
Telefonnummer..... 33307010
Email..... plst@plst.dk
Web..... <https://plst.dk>

Landsplandirektiv "Udviklingsområder"

Er ejendommen helt eller delvist beliggende indenfor et udviklingsområde?..... Nej

Inden for et udviklingsområde i kystnærhedszonen har en kommune mulighed for at inddrage nye arealer i byzone og planlægge for anlæg i landzone, uden en særlig planlægningsmæssig eller funktionel begrundelse for kystnær lokalisering efter reglen i planlovens § 5 a, stk. 1. nr. 1. I et udviklingsområde er landzonereglerne mere lempelige end i den øvrige kystnærhedszone.

Landsplandirektiv "Udviklingsområder 2019"

Den moderniserede planlov giver kommunalbestyrelsen mulighed for at udpege udviklingsområder inden for kystnærhedszonen uden særlige landskabs-, natur- eller miljøinteresser. I udviklingsområderne får kommunerne større adgang til at planlægge for udvikling af byer og landsbyer samt give tilladelse til anlæg svarende til de generelle regler i landzone. Udpegnings af udviklingsområder i kystnærhedszonen er en ny mulighed for kommunalbestyrelserne til at fremme vækst og udvikling i de kystnære områder samtidig med at rammen for at sikre udvikling af sammenhængende naturområder styrkes. Udviklingsområder er områder inden for kystnærhedszonen uden særlige landskabs-, natur- eller miljøinteresser. Udviklingsområder vil som udgangspunkt ikke ligge helt ude ved kysten, men lidt inde i landet. Dog kan udviklingsområder åbne mulighed for udvikling af områder tæt ved kysten, hvor der ikke er særlige landskabs-, natur- og miljøinteresser, fx omkring byer og på små og mellemstore øer.

Oplysninger er indhentet d. 9. september 2024

Er matrikelnummeret helt eller delvist beliggende indenfor et udviklingsområde?..... Nej

Berører følgende BFE-numre/matrikelnumre
Matr. nr. 17dy Tyrsted By, Tyrsted

Kontaktoplysninger

Administrativ myndighed..... Kommunen

Landsplandirektiv "Udviklingsområder 2021"

Inden for et udviklingsområde i kystnærhedszonen har en kommune mulighed for at inddrage nye arealer i byzone og planlægge for anlæg i landzone, uden en særlig planlægningsmæssig eller funktionel begrundelse for kystnær lokalisering efter reglen i planlovens § 5 a, stk. 1. nr. 1. I et udviklingsområde er landzonereglerne mere lempelige end i den øvrige kystnærhedszone.

Oplysninger er indhentet d. 9. september 2024

Er matrikelnummeret helt eller delvist beliggende indenfor et udviklingsområde?..... Nej

Kontaktoplysninger

Administrativ myndighed..... Kommunen

Råstofplaner

Er ejendommen beliggende i et råstofområde?..... Nej

Råstofplanen gælder i 12 år og revideres hver fjerde år. Råstofplanen fastlægger, hvor der i regionen kan gives tilladelse til at indvinde naturgivne råstoffer – dvs. sand, grus, sten, kvartssand, ler, moler, plastisk ler, tørv og kalk.

Bemærk: Graveområder, interesseområder og arealer med anmeldte rettigheder skal som udgangspunkt friholdes for aktiviteter, som varigt kan forhindre eller besværliggøre senere råstofindvinding.

Råstofplaner

Råstofplanen identificerer og fastlægger graveområder, interesseområder og arealer med anmeldte rettigheder. Graveområder er arealer der er reserveret til råstofindvinding hvorimod interesseområder er arealer hvor der er potentiale for fremtidig råstofudvinding. Graveområder, interesseområder og arealer med anmeldte rettigheder skal som udgangspunkt friholdes for aktiviteter, som varigt kan forhindre eller besværliggøre senere råstofindvinding.

Kontaktoplysninger

Administrativ myndighed..... Regionen



EJENDOMS DATA RAPPORT

Kirkeskovej 22, 8700
Horsens

Rapport købt 09/09 2024
Rapport færdig 09/09 2024

Spildevand og drikkevand

Aktuelle afløbsforhold

Er der aktuelle afløbsforhold registreret for ejendommen?.....Ja

Her oplyses hvordan spildevand og regnvand bortledes fra ejendommen.

Aktuelle afløbsforhold

For alle bebyggede ejendomme skal det oplyses, hvordan spildevand og regnvand bortledes. Der skelnes overordnet mellem om ejendommen er beliggende i eller udenfor et kloakeret område. Bebyggede ejendomme, der er beliggende i et kloakeret område kan inddeles efter om ejendommen ligger i et område, hvor regnvand (overfladevandet fra tage og befæstede arealer) og spildevand (køkken, toilet og bad mv.) ledes til to separate rørsystemer eller om alt bortledes i ét og samme rørsystem. Bebyggede ejendomme, der er beliggende udenfor et kloakeret område eller er udtrådt af kloakfællesskab, kan inddeles efter den måde spildevandet behandles. Du kan læse mere om registrering af afløbsforhold i BBR på <https://ki.bbr.dk/bbr-vejledning>.

Oplysninger er indhentet d. 9. september 2024

Matr. nr.: 17dy, Tyrsted By, Tyrsted

Afløbsforhold..... Separatkloakeret: spildevand + tag- og overfladevand

Berører følgende BFE-numre/matrikelnumre
BFE-nummer 4340063

Kontaktoplysninger

Administrativ myndighed..... Kommunen

Tilladelser vedr. spildevandsforhold på ejendommen

Er der registreret tilladelser vedr. spildevandsforhold på ejendommen?..... Nej

-

Tilladelser vedr. spildevandsforhold på ejendommen

Hvis kommunen har givet tilladelser vedr. spildevandsforhold for ejendommen, vil de fremgå her.

Kontaktoplysninger

Administrativ myndighed..... Kommunen

Påbud vedr. spildevandsforhold på ejendommen

Er der registreret påbud vedr. spildevandsforhold på ejendommen?..... Nej

-

Påbud vedr. spildevandsforhold på ejendommen

Hvis kommunen har givet påbud vedr. spildevandsforhold for ejendommen, vil de fremgå her.

Kontaktoplysninger

Administrativ myndighed..... Kommunen

Medlemskab af spildevandsforsyning

Er der registreret medlemskab af spildevandsforsyningsselskab på ejendommen?..... Nej

-

Medlemskab af spildevandsforsyning

Hvis kommunen har registreret medlemskab af spildevandsforsyning på ejendommen, vil det fremgå her

Kontaktoplysninger

Administrativ myndighed..... Kommunen

Aktuel vandforsyning

Er der aktuel vandforsyning registreret for ejendommen?..... Ja

Her oplyses hvilken form for vandforsyning ejendommen er tilkøbt, fx alment eller privat alment vandforsyningsanlæg.

Aktuel vandforsyning

Oplysningen viser hvilken form for vandforsyning en ejendom er tilkøbt, fx alment eller privat alment vandforsyningsanlæg, brønd, vandindvindingsanlæg (egen boring), ikke alment vandforsyningsanlæg eller blandet vandforsyning.

Oplysninger er indhentet d. 9. september 2024

Matr. nr.: 17dy, Tyrsted By, Tyrsted

Vandforsyning..... Alment vandforsyningsanlæg

Berører følgende BFE-numre/matrikelnumre
BFE-nummer 4340063

Kontaktoplysninger

Administrativ myndighed..... Kommunen

Påbud/dispensationer/anbefalinger vedr. vandindvindingsanlæg/-boringer på ejendommen

Findes der på ejendommen vandindvindingsanlæg/-boringer, hvortil der er udstedt påbud eller givet koge-anbefaling?..... Nej

Kommunalbestyrelsen indberetter oplysninger af betydning for ejendomshandler med henblik på offentliggørelse og videregivelse af visse oplysninger på vandforsyningslovens område til den fælles offentlige database for geologi, grund- og drikkevand, Jupiter.

Påbud/dispensationer/anbefalinger vedr. vandindvindingsanlæg/-boringer

Kommunalbestyrelsen indberetter oplysninger af betydning for ejendomshandler med henblik på offentliggørelse og videregivelse af visse oplysninger på vandforsyningslovens område til den fælles offentlige database for geologi, grund- og drikkevand, Jupiter: Påbud meddelt efter lovens § 62, stk. 1 om at det ikke-almene vandforsyningsanlæg skal ophøre midlertidigt eller for bestandigt eller om andre foranstaltninger, herunder at forbrugerne skal træffe sikkerhedsforanstaltninger. Kommunen har desuden mulighed for at indberette kogeanbefalinger. Påbud meddelt efter lovens § 62, stk. 1 om dispensation til at fravige de i bilag 1 fastsatte kvalitetskrav for vandkvaliteten for ikke-almene anlæg. Påbud efter lovens § 36 om at sløjfe en vandforsyningsbrønd eller en ikke-almene vandforsyningsboring.

Oplysninger er indhentet d. 9. september 2024

Findes der vandindvindingsanlæg/-boringer på matrikelnummeret, hvortil der er udstedt påbud/dispensationer eller givet kogeanbefaling?..... Nej

Berører følgende BFE-numre/matrikelnumre
Matr. nr. 17dy Tyrsted By, Tyrsted

Kontaktoplysninger

Administrativ myndighed..... Kommunen

Grundvand - Drikkevandsinteresser

Er ejendommen beliggende i et område med drikkevandsinteresser?..... Ja

Oplysningen viser, om ejendommen er beliggende indenfor et drikkevandsområde. Afhængig af drikkevandsområdets kategorisering kan der være begrænsninger for anvendelse af arealerne på ejendommen.

Grundvand - Drikkevandsinteresser

Oplysningen viser drikkevandsområder i kategorierne "Områder med Særlige Drikkevandsinteresser (OSD) og "Områder med Drikkevandsinteresser (OD). OSD-områderne er oprindeligt udpeget ud fra følgende 4 kriterier: 1. Det fremtidige drikkevandsbehov skal kunne dækkes af områderne. 2. Kvaliteten af grundvandet skal være den bedst mulige. 3. Den naturlige beskyttelse skal være den bedst mulige. 4. Den eksisterende indvindingsstruktur skal kunne bevares, samt byområder med et stort antal forureningskilder skal kunne udelades. Områder med drikkevandsinteresser (OD) er områder, hvor der findes grundvand af god kvalitet, der kan udnyttes til drikkevandsformål men som overvejende har lokal betydning for mindre vandværker og erhverv. Der har tidligere været en afgrænsning af Områder med Begrænsede Drikkevandsinteresser (OBD), men disse udpeges ikke længere.

Oplysninger er indhentet d. 9. september 2024

Er matrikelnummeret beliggende i et område med drikkevandsinteresser?..... Ja

Type af område..... Områder med drikkevandsinteresser (1 stk.)

Berører følgende BFE-numre/matrikelnumre
Matr. nr. 17dy Tyrsted By, Tyrsted

Kontaktoplysninger

Administrativ myndighed..... kommunen

Grundvand - Følsomme indvindingsområder

Er ejendommen beliggende i et følsomt indvindingsområde?..... Nej

Oplysningen er etableret for at beskytte drikkevandet nitrat- og sprøjtemiddelfølsomme indvindingsområder. Hvis ejendommen er beliggende indenfor et følsomt indvindingsområde, kan der være begrænsninger for anvendelse af arealerne på ejendommen.

Grundvand - Følsomme indvindingsområder

Følsomme indvindingsområder udpeges inden for Områder med Særlige Drikkevandsinteresser (OSD) og i indvindingsoplandet til almene vandforsyninger uden for OSD. Der udpeges to typer af følsomme indvindingsområder; Nitratfølsomme indvindingsområder (NFI) og Sprøjtemiddelfølsomme indvindingsområder (SFI).

Oplysninger er indhentet d. 9. september 2024

Er matriklen beliggende i et følsomt indvindingsområde?..... Nej

Berører følgende BFE-numre/matrikelnumre
Matr. nr. 17dy Tyrsted By, Tyrsted

Kontaktoplysninger

Administrativ myndighed..... Kommunen



EJENDOMS DATA RAPPORT

Kirkeskovej 22, 8700
Horsens

Rapport købt 09/09 2024

Rapport færdig 09/09 2024

Jordforurening

Jordforureningsattest

Findes der jordforureningsattest for ejendommen?..... Ja, se bilag

Danmarks Miljøportals jordforureningsattest viser oplysninger om jordforurening for matriklen. Attesterne dannes ud fra regionernes og kommunernes oplysninger om jordforurening.

Jordforureningsattest

Danmarks Miljøportals jordforureningsattest viser oplysninger om jordforurening for matriklen. Attesterne dannes ud fra regionernes og kommunernes data om forureningskortlagte ejendomme og arealer omfattet af områdeklassificering.

Oplysninger er indhentet d. 9. september 2024

Jordforureningsattest..... Se bilag

Berører følgende BFE-numre/matrikelnumre
Matr. nr. 17dy Tyrsted By, Tyrsted

Kontaktoplysninger

Administrativ myndighed..... Kommunen og regionen

Kortlagt jordforurening

Er der kortlagt jordforurening for ejendommen?..... Nej

Kortlagt jordforurening kan være betegnet som kortlagt på hhv. vidensniveau 1 (V1) og/eller vidensniveau 2 (V2) i henhold til lov om forurenede jord. Oplysningen fremgår også af jordforureningsattesten.

Kortlagt jordforurening - V1

Et areal betegnes som kortlagt på vidensniveau 1, hvis der er tilvejebragt en faktisk viden om aktiviteter på arealet eller aktiviteter på andre arealer, der kan have været kilde til jordforurening på arealet.

Oplysninger er indhentet d. 9. september 2024

Er der kortlagt jordforurening af typen V1 for matrikelnummeret?..... Nej

Berører følgende BFE-numre/matrikelnumre
Matr. nr. 17dy Tyrsted By, Tyrsted

Kontaktoplysninger

Administrativ myndighed..... Regionen (For Bornholm: Bornholms Regionskommune)

Kortlagt jordforurening - V2

Et areal betegnes som kortlagt på vidensniveau 2, hvis der er tilvejebragt et dokumentationsgrundlag, der gør, at det med høj grad af sikkerhed kan lægges til grund, at der på arealet er en jordforurening af en sådan art og koncentration, at forureningen kan have skadelig virkning på mennesker og miljø.

Oplysninger er indhentet d. 9. september 2024

Er der kortlagt jordforurening af typen V2 for matrikelnummeret?..... Nej

Berører følgende BFE-numre/matrikelnumre
Matr. nr. 17dy Tyrsted By, Tyrsted

Kontaktoplysninger

Administrativ myndighed..... Regionen (For Bornholm: Bornholms Regionskommune)

Områdeklassificering

Er ejendommen beliggende i et område klassificeret som er lettere forurenet?..... Nej

Områdeklassificeringen inddeles i tre klasser; "Analysefrit område (Kategori 1)", "Analysefrit område (Kategori 2)" og "Område med krav om analyser". Byzoneområder klassificeres som udgangspunkt som lettere forurenet. Områdeklassificeringen er dog ikke nødvendigvis altid sammenfaldende med byzonen. Hvis ejendommen er omfattet af områdeklassificering, kan der være anmeldeligt ved større jordflytning.

Områdeklassificering

Her oplyses det, om ejendommen ligger i et område, hvor jorden antages at være lettere forurenet. Hvis ejendommen er omfattet af lettere forurening, kan der være anmeldeligt ved større jordflytning.

Kontaktoplysninger

Administrativ myndighed..... Kommunen

Påbud iht. jordforureningsloven

Er der på ejendommen registreret påbud iht. jordforureningsloven i arealinformationssystemet (DAI)?..... Nej

Her kan du se, om kommunen har udstedt påbud på ejendommen efter reglerne i lov om forurenet jord. Der oplyses om påbud efter §§ 9(2), 10, 44(2), 48, 72a, jf. § 7, nr. 1 i bekendtgørelse om indberetning af jordforureningsdata.

Påbud iht. jordforureningsloven

Her kan du se, om kommunen har udstedt påbud på ejendommen efter reglerne i lov om forurenet jord. Der oplyses om påbud efter §§ 9(2), 10, 44(2), 48, 72a, jf. § 7, stk. 1 i bekendtgørelse om indberetning af jordforureningsdata.

Oplysninger er indhentet d. 9. september 2024

Er der på matrikelnummeret registreret påbud iht. jordforureningsloven i arealinformationssystemet (DAI)?... Nej

Berører følgende BFE-numre/matrikelnumre
Matr. nr. 17dy Tyrsted By, Tyrsted

Kontaktoplysninger

Administrativ myndighed..... Kommunen



EJENDOMS DATA RAPPORT

Kirkeskovej 22, 8700
Horsens

Rapport købt 09/09 2024

Rapport færdig 09/09 2024

Natur, skov og landbrug

Fredskov

Er ejendommen pålagt fredskovspligt?..... Nej

Når en skov er fredskovspligtig, betyder det, at den, der ejer skovarealet, til enhver tid har pligt til at anvende det til skovbrugsformål. Med fredskovspligten følger desuden en række regler, der tilsammen sikrer den langsigtede skovdyrkning.

Fredskov

Når en skov er fredskovspligtig, betyder det, at den, der ejer skovarealet, til enhver tid har pligt til at drive arealet efter skovlovens regler om bæredygtig drift. Med fredskovspligten følger desuden en række regler, der tilsammen sikrer den langsigtede skovdyrkning.

Oplysninger er indhentet d. 9. september 2024

Er matrikelnummeret pålagt fredskovpligt?..... Nej

Matrikelnummer..... 17dy

Ejerlav..... Tyrsted By, Tyrsted

Berører følgende BFE-numre/matrikelnumre

BFE-nummer 4340063

Kontaktoplysninger

Administrativ myndighed..... Miljøstyrelsen

Adresse..... Tolderlundsvej 5, 5000 Odense C

Telefonnummer..... 72544000

Email..... mst@mst.dk

Web..... <https://mst.dk/>

Majoratsskov

Er der noteret majoratsskov på ejendommen?..... Nej

Majoratsskov er i følge skovloven arealer, der skal holdes under én ejer. Skovmyndigheden (miljøstyrelsens lokale enhed) kan give tilladelse til at ophæve majoratsskov noteringen på hele eller dele af skoven.

Majoratsskov

Majoratsskov er i følge skovloven arealer, der skal holdes under én ejer. Miljø- og fødevarerministeren kan give tilladelse til at ophæve noteringen som majoratsskov på hele eller dele af skoven.

Oplysninger er indhentet d. 9. september 2024

17dy, Tyrsted By, Tyrsted

Er der noteret majoratsskov for matrikelnummeret?..... Nej

Matrikelnummer..... 17dy

Ejerlav..... Tyrsted By, Tyrsted

Berører følgende BFE-numre/matrikelnumre

BFE-nummer 4340063

Kontaktoplysninger

Administrativ myndighed..... Miljøstyrelsen
Adresse..... Tolderlundsvej 5, 5000 Odense C
Telefonnummer..... 72544000
Email..... mst@mst.dk
Web..... <https://mst.dk/>

Beskyttet natur

Er der beskyttede naturtyper eller beskyttede vandløb på ejendommen?..... Ja

Beskyttet natur kan være beskyttede naturtyper eller vandløb jf. naturbeskyttelsesloven § 3. Hvis ejendommen er beliggende indenfor et område med beskyttet natur, kan der være begrænsninger for anvendelse af arealerne på ejendommen.

Bemærk, at oplysningen er opdelt i hhv. "Beskyttede naturtyper" og "Beskyttede vandløb".

Beskyttede naturtyper

Vejledende registrering af naturtyper, som er beskyttet efter naturbeskyttelseslovens § 3. Disse er: Søer og vandhuller med et areal på mindst 100 m² Moser, enge, strandenge, strandsumpe, heder og overdrev med et areal på mindst 2500 m² "Mosaikker" af ovennævnte naturtyper med et areal på mindst 2500 m² Visse udpegede vandløb & alle moser i f. m. beskyttede vandhuller, søer eller vandløb. Beskyttelsen gælder uanset om der er en eller flere ejere. Tilstandsændring af beskyttet natur kræver tilladelse (dispensation). Et beskyttet areal kan i årenes løb ændre sig så meget, at det ikke længere er beskyttet. Omvendt kan et areal som i dag ikke er beskyttet, ændre sig, så det bliver det. Det er de faktiske forhold på arealet (størrelse, botanik, omlægningshyppighed m. m.) der afgør, om det er beskyttet eller ej. Registreringen er derfor vejledende. Hvorvidt et areal er beskyttet eller ej, vil i tvivlstilfælde blive afgjort ved en besigtigelse og vurdering af arealet.

Oplysninger er indhentet d. 9. september 2024

Er der beskyttede naturtyper på matriklen?..... Nej

Berører følgende BFE-numre/matrikelnumre
Matr. nr. 17dy Tyrsted By, Tyrsted

Kontaktoplysninger

Administrativ myndighed..... Kommunen

Beskyttede vandløb

Oplysningen indeholder registreringer af de vandløb, som er beskyttet efter naturbeskyttelseslovens § 3. Et vandløb er kun beskyttet, hvis det er udpeget som beskyttet. Tilstandsændring af beskyttet natur kræver kommunens dispensation.

Oplysninger er indhentet d. 9. september 2024

Er der beskyttede vandløb på matriklen?..... Ja

Berører følgende BFE-numre/matrikelnumre
Matr. nr. 17dy Tyrsted By, Tyrsted

Kontaktoplysninger

Administrativ myndighed..... Kommunen

Internationale naturbeskyttelsesområder

Er der arealer, der er udpeget som internationalt naturbeskyttelsesområde på ejendommen?..... Nej

Internationale beskyttelsesområder er opdelt i hhv. Ramsarområder, Fuglebeskyttelsesområder og Habitatområder. Hvis ejendommen er beliggende indenfor et område med internationale beskyttelsesområder, kan der være begrænsninger for anvendelse af arealerne på ejendommen.

Internationale naturbeskyttelsesområder består af hhv. Fuglebeskyttelsesområder, Habitatområder samt Ramsarområder.

Fuglebeskyttelsesområder

Levestederne for mange fuglearter forringes eller er direkte truede. Fuglebeskyttelsesområder er med til at opretholde og sikre levestederne. I Danmark er områderne især vigtige for mange vandfugle. Hvis ejendommen er beliggende indenfor et fuglebeskyttelsesområde, kan der være begrænsninger for anvendelse af arealerne på ejendommen.

Oplysninger er indhentet d. 9. september 2024

Er der fuglebeskyttelsesområde på matriklen?..... Nej

Berører følgende BFE-numre/matrikelnumre
Matr. nr. 17dy Tyrsted By, Tyrsted

Kontaktoplysninger

Administrativ myndighed..... Miljøministeriet
Adresse..... Frederiksholms Kanal 26, 1220 København K
Telefonnummer..... 38142142
Email..... mim@mim.dk
Web..... <https://mim.dk/>

Habitatområder

Danmark har 261 habitatområder. Hvert område er udpeget dels for at beskytte dels for at genoprette en gunstig bevaringsstatus for bestemte naturtyper og arter af dyr og planter.

Oplysninger er indhentet d. 9. september 2024

Er der habitatområde på matriklen?..... Nej

Berører følgende BFE-numre/matrikelnumre
Matr. nr. 17dy Tyrsted By, Tyrsted

Kontaktoplysninger

Administrativ myndighed..... Miljøministeriet
Adresse..... Frederiksholms Kanal 26, 1220 København K
Telefonnummer..... 38142142
Email..... mim@mim.dk
Web..... <https://mim.dk/>

Ramsarområder

Danmark har 27 ramsarområder, der er vådområder med særlig betydning for fugle. Hvis ejendommen er beliggende indenfor et ramsarområde, kan der være begrænsninger for anvendelse af arealerne på ejendommen.

Oplysninger er indhentet d. 9. september 2024

Er matriklen beliggende i et ramsarområde?..... Nej

Berører følgende BFE-numre/matrikelnumre
Matr. nr. 17dy Tyrsted By, Tyrsted

Kontaktoplysninger

Administrativ myndighed..... Miljøministeriet
Adresse..... Frederiksholms Kanal 26, 1220 København K
Telefonnummer..... 38142142
Email..... mim@min.dk
Web..... <https://mim.dk/>

Landbrugspligt

Er ejendommen pålagt landbrugspligt?..... Nej

Der er som udgangspunkt landbrugspligt på alle ejendomme, der er over 2 ha (20.000 m²). Når en ejendom er noteret med landbrugspligt, er den omfattet af landbrugslovens regler. Det betyder, at der gælder særlige regler for disse ejendomme f.eks. ved køb og salg. Der er ikke noget krav om, at en ejendom med landbrugspligt skal anvendes til landbrug eller lignende.

Landbrugspligt

Der er som udgangspunkt landbrugspligt på alle ejendomme, der er over 2 ha (20.000 m²). Når en ejendom er noteret med landbrugspligt, er den omfattet af landbrugslovens regler. Det betyder, at der gælder særlige regler for disse ejendomme f.eks. ved køb og salg.

Oplysninger er indhentet d. 9. september 2024

Er det noteret, at bestemt fast ejendom er pålagt landbrugspligt?..... Nej

Berører følgende BFE-numre/matrikelnumre
BFE-nummer 4340063

Kontaktoplysninger

Administrativ myndighed..... Landbrugsstyrelsen
Adresse..... Nyropsgade 30, 1780 København V
Telefonnummer..... 33958000
Email..... landbrugsloven@lbst.dk
Web..... <https://lbst.dk/>



EJENDOMS DATA RAPPORT

Kirkeskovej 22, 8700
Horsens

Rapport købt 09/09 2024

Rapport færdig 09/09 2024

Fredede fortidsminder, bygge- og beskyttelseslinjer

Fredede fortidsminder og fortidsmindebeskyttelseslinjer

Er der registreret fredede fortidsminder/fortidsmindebeskyttelseslinjer på ejendommen?.. Nej

Vedr. fredningsstatus: A = Fredet før 1937. B = Fredet 1937 eller senere. C = Ikke fredningsværdig 1937-56. D = Ikke fredet eller afløst før 2009. U = -

Fredede fortidsminder

Der findes mere end 33.000 fredede fortidsminder i Danmark. Langt størstedelen af dem er gravhøje, men der eksisterer også fortidsminder, som ikke umiddelbart er synlige for det blotte øje: Køkkenmøddinger, vigtige oldtidsbopladser, jorddækkede ruiner af bygninger og veje m.m. Ifølge museumsloven må man ikke foretage ændringer af fredede fortidsminder. En ændring kan beskrives som alle fysiske indgreb i selve fortidsmindet. Det vil sige, at ingen tiltag, der indebærer en påvirkning af fortidsmindets indhold og overflade, er tilladt. Mange fredede fortidsminder er tinglyst på en given ejendom og vil derfor fremgå af ejendommens papirer. Et fortidsminde skal dog ikke være tinglyst for at være fredet. En del fortidsminder er alene pga. deres synlighed i landskabet fredet, uanset om de er registreret af Slots- og Kulturstyrelsen. Andre typer af fortidsminder vil først være fredet, når ejer har fået meddelelse herom fra Slots- og Kulturstyrelsen. Lovgivningen er i udgangspunktet restriktiv, og for at opnå dispensation skal ændringen kunne betragtes som et særligt tilfælde. I disse tilfælde er det Fortidsmindeenheden i Center for Kulturarv, Slots- og Kulturstyrelsen, der har bemyndigelse til at dispensere fra beskyttelsen og give tilladelse til ændringer.

Oplysninger er indhentet d. 9. september 2024

Er der registreret fredede fortidsminder på matrikelnummeret?..... Nej

Berører følgende BFE-numre/matrikelnumre

Matr. nr. 17dy Tyrsted By, Tyrsted

Kontaktoplysninger

Administrativ myndighed..... Slots- og Kulturstyrelsen

Adresse..... Hammerichsgade 14, 1611 København V

Telefonnummer..... 33954200

Email..... post@slks.dk

Web..... <https://slks.dk/>

Fortidsmindebeskyttelseslinjer

Der findes mere end 33.000 fredede fortidsminder i Danmark. Fortidsminder kan være mere end tusinde år gamle og udgøres typisk af gravhøje, men også vigtige oldtidsbopladser, mindesmærker samt sten- og jorddiger kan være fredet. Ifølge Naturbeskyttelsesloven er der fastlagt en beskyttelseslinje på 100 meter omkring flere synlige fredede fortidsminder. Denne beskyttelseslinje indebærer, at der ikke må foretages ændringer fra fortidsmindets ydergrænse og 100 m ud uden tilladelse. Det er derfor ikke tilladt at lave ændringer i terrænet eller at placere bebyggelse såsom bygninger, campingvogne, skure, eller lignende indenfor beskyttelseszonen. Forbuddet omfatter også midlertidige ændringerne. Undtaget er dog landbrugsmæssig drift, bortset fra tilplantning af eksempelvis juletræer, frugttræer og lign. Linjens placering fremgår af et vejledende kort, der er offentligt tilgængelige på Miljøportalen www.miljoportalen.dk Fortidsmindebeskyttelseslinjen forvaltes af landets 98 kommuner og de kan i særlige tilfælde give dispensation til ændringer indenfor beskyttelseslinjen. Slots- og Kulturstyrelsen, de kulturhistoriske museer, interesseorganisationer m.fl. er klageberettiget og kan indbringe afgørelsen for Miljø- og Fødevareklagenævnet.

Oplysninger er indhentet d. 9. september 2024

Er der registreret fortidsmindebeskyttelseslinjer på matrikelnummeret?..... Nej

Berører følgende BFE-numre/matrikelnumre

Kontaktoplysninger

Administrativ myndighed..... Kommunen

Beskyttede sten- og jorddiger

Er der beskyttede sten- eller jorddiger på ejendommen?..... Nej

Oplysningen omfatter sten- og jorddiger, som er beskyttet mod tilstandsændringer, jf. museumsloven. Oplysningen er vejledende og må derfor ikke anvendes til at afgøre, om der er beskyttede diger i et område.

Bemærk: Oplysningen er vejledende og må derfor ikke anvendes til at afgøre, om der er beskyttede diger i et område.

Beskyttede sten- og jorddiger

Oplysningen omfatter sten- og jorddiger, som er beskyttet mod tilstandsændringer, jf. museumsloven. Beskyttelsen gælder kun diger i landzonen og diger, der ligger i grænsen mellem landzone og by-/sommerhuszone. Oplysningen er vejledende og må derfor ikke anvendes til at afgøre, om der er beskyttede diger i et område.

Oplysninger er indhentet d. 9. september 2024

Er der beskyttede sten- eller jorddiger på matriklen?..... Nej

Berører følgende BFE-numre/matrikelnumre
Matr. nr. 17dy Tyrsted By, Tyrsted

Kontaktoplysninger

Administrativ myndighed..... Kommunen

Skovbyggelinjer

Er ejendommen beliggende indenfor en skovbyggelinje?..... Nej

Skovbyggelinjen er en zone på 300 m omkring skove. Skovbyggelinjen gælder for alle offentlige skove og for private skove med et sammenhængende areal på mindst 20 ha. Inden for byggelinjen er der forbud mod at bygge.

Bemærk: Byggelinjen kan enten være registreret som gældende eller ophævet.

Skovbyggelinje

Skovbyggelinjen er en bufferzone på 300 m omkring skove. Skovbyggelinjen gælder for alle offentlige skove og for private skove med et sammenhængende areal på mindst 20 ha. Indenfor byggelinjen er der forbud mod at bygge. Byggelinjen kan enten være registreret som gældende eller ophævet.

Oplysninger er indhentet d. 9. september 2024

Er matriklen beliggende indenfor en skovbyggelinje?..... Nej

Berører følgende BFE-numre/matrikelnumre
Matr. nr. 17dy Tyrsted By, Tyrsted

Kontaktoplysninger

Administrativ myndighed..... kommunen

Sø- og åbeskyttelseslinjer

Er ejendommen beliggende indenfor en sø- eller åbeskyttelseslinje?..... Nej

Sø- og åbeskyttelseslinjen har til formål at sikre søer og åer som værdifulde landskabselementer og som levesteder for dyre- og planteliv forløber der en sø- eller åbeskyttelseslinje på 150 m fra visse søer og vandløb. Inden for beskyttelseslinjen er der generelt forbud mod ændringer, dvs. at der ikke må placeres bebyggelse, foretages ændringer i terrænet, beplantningen o.l.

Bemærk, at oplysningen er opdelt i hhv. Søbeskyttelseslinjer og Åbeskyttelseslinjer.

Søbeskyttelseslinje

Søbeskyttelseslinjen har til formål at sikre søer som værdifulde landskabselementer og som levesteder og spredningskorridorer for plante- og dyreliv. Indenfor beskyttelseslinjen er der generelt forbud mod ændringer, d.v.s. der må ikke placeres bebyggelse, foretages ændringer i terrænet, beplantningen o.l.

Oplysninger er indhentet d. 9. september 2024

Er matriklen beliggende indenfor en søbeskyttelseslinje?..... Nej

Berører følgende BFE-numre/matrikelnumre
Matr. nr. 17dy Tyrsted By, Tyrsted

Kontaktoplysninger

Administrativ myndighed..... Kommunen

Åbeskyttelseslinje

Åbeskyttelseslinjen har til formål at sikre åer som værdifulde landskabselementer og som levesteder og spredningskorridorer for plante- og dyreliv. Der er indenfor beskyttelseslinjen tale om et generelt forbud mod ændringer.

Oplysninger er indhentet d. 9. september 2024

Er matriklen beliggende indenfor en åbeskyttelseslinje?..... Nej

Berører følgende BFE-numre/matrikelnumre
Matr. nr. 17dy Tyrsted By, Tyrsted

Kontaktoplysninger

Administrativ myndighed..... Kommunen

Kirkebyggelinjer

Er ejendommen beliggende indenfor en kirkebyggelinje?..... Nej

Kirkebyggelinjen er en 300 m beskyttelseszone målt fra kirkebygningen. Den skal sikre, at der ikke opføres bebyggelse over 8,5 m, som virker skæmmende på kirken.

Kirkebyggelinjer

Kirkebyggelinjen er en 300 m beskyttelseszone målt fra kirkebygningen. Linjen skal sikre, at der ikke opføres bebyggelse over 8,5 m, som virker skæmmende på kirken.

Oplysninger er indhentet d. 9. september 2024

Er matriklen beliggende indenfor en kirkebyggelinje?..... Nej

Berører følgende BFE-numre/matrikelnumre
Matr. nr. 17dy Tyrsted By, Tyrsted

Kontaktoplysninger

Administrativ myndighed..... Kommunen

Klitfredningslinje

Er ejendommen beliggende indenfor en klitfredningslinje?..... Nej

Klitfredningslinjen er en beskyttelseszone som ligger i åbne landskaber typisk 300 m fra kysten og i bebyggede områder typisk 100 m eller mindre fra kysten. Beskyttelseszone findes næsten udelukkende langs den jyske vestkyst ved Skagerrak og Vesterhavet. Det er ikke tilladt at ændre tilstanden af klitfredede arealer eller at udøve aktiviteter, der kan føre til øget risiko for sandflugt.

Klitfredningslinje

Klitfredede arealer er forbudszoner, hvor der som hovedregel ikke må foretages ændringer af den eksisterende tilstand, og hvor det ikke er tilladt at udøve aktiviteter, der kan føre til øget risiko for sandflugt. F.eks. må der som hovedregel ikke placeres bebyggelse, ske beplantning eller terrænændringer, herunder etableres hegn, eller placeres campingvogne og lignende, og arealerne må ikke afgræsses. Der må heller ikke foretages udstykning, matrikulering eller arealoverførsel, hvorved der fastlægges skel. Klitfredningslinjen er en beskyttelseszone som ligger i åbne landskaber typisk 300 m fra kysten og i bebyggede områder typisk 100 m eller mindre fra kysten. Beskyttelseszone findes næsten udelukkende langs den jyske vestkyst ved Skagerrak og Vesterhavet. Klitfredningslinjen kan nogle steder strække sig op til 500 meter ind i landet. Derudover findes større og mindre arealer, der er klitfredede, og som kan ligge langt fra kysten, f.eks. store sandmiler og indlandsklitler.

Oplysninger er indhentet d. 9. september 2024

17dy, Tyrsted By, Tyrsted

Er matriklen beliggende indenfor en klitfredningslinje?..... Nej

Matrikelnummer..... 17dy

Ejerlav..... Tyrsted By, Tyrsted

Berører følgende BFE-numre/matrikelnumre
BFE-nummer 4340063

Kontaktoplysninger

Administrativ myndighed..... Kystdirektoratet

Adresse..... Højbovej 1, 7620 Lemvig

Telefonnummer..... 20927244

Email..... kdi@kyst.dk

Web..... <https://kyst.dk/strand-og-klit/klitfredning/>

Strandbeskyttelseslinje

Er ejendommen beliggende indenfor en strandbeskyttelseslinje?..... Nej

I åbne landskaber ligger strandbeskyttelseslinjen typisk 300 m fra kysten. I bebyggede områder typisk 100 m eller mindre fra kysten. Inden for en strandbeskyttelseslinje må der blandt andet ikke placeres bebyggelse som fx bygninger, skure, campingvogne og master eller foretages ændringer i terrænet, tilplantning eller hegning.

Strandbeskyttelseslinje

Strandbeskyttede arealer er forbudszone, hvor der som hovedregel ikke må foretages ændringer af den eksisterende tilstand. F.eks. må der som hovedregel ikke placeres bebyggelse, ske beplantning eller terrænændringer, etableres hegn eller placeres campingvogne og lignende, og der må ikke foretages udstykning, matrikulering eller arealoverførsel, hvorved der fastlægges skel. I åbne landskaber ligger strandbeskyttelseslinjen typisk 300 meter fra kysten, og i bebyggede områder typisk 100 meter eller mindre fra kysten.

Oplysninger er indhentet d. 9. september 2024

Er matrikelnummeret beliggende indenfor en strandbeskyttelseslinje?..... Nej
Matrikelnummer..... 17dy
Ejerlav..... Tyrsted By, Tyrsted
Berører følgende BFE-numre/matrikelnumre
BFE-nummer 4340063

Kontaktoplysninger

Administrativ myndighed..... Kystdirektoratet
Adresse..... Højbovej 1, 7620 Lemvig
Telefonnummer..... 20927244
Email..... kdi@kyst.dk
Web..... <https://kyst.dk/strand-og-klit/strandbeskyttelse/>



EJENDOMS DATA RAPPORT

Kirkeskovevej 22, 8700
Horsens

Rapport købt 09/09 2024

Rapport færdig 09/09 2024

Om ejendomsdatarapporten

Generelt om ejendomsdatarapporten

En ejendomsdatarapport bestilles efter fremsøgning af en given ejendom. Derefter henter systemet bag ejendomsdatarapporten oplysninger i offentlige registre om den pågældende ejendom. Enkelte oplysninger hentes hos kommunen. Med en oplysning menes et svar på et spørgsmål og evt. et bilag. De hentede oplysninger præsenteres i ejendomsdatarapporten og en række bilag. Der kan læses nærmere om oplysningerne i ejendomsdatarapporten i appendiks på boligejer.dk. Endelig præsenteres et overblik over svarene i ejendomsrapporten. Alle ejendomsdatarapportens elementer kan hentes som dokument i en fil (pdf) til elektronisk visning eller udskrift.

Du får besked pr e-mail/SMS, når rapporten er komplet. Det kan tage op til ti dage at få svar vedrørende enkelte oplysninger. I perioden fra rapporten er bestilt, til du modtager besked om, at rapporten er færdig, vil det fremgå af et hentet dokument, at ejendomsdatarapporten er "Underudarbejdelse". Når alle svar er modtaget, vil ejendomsdatarapporten få status som "Færdig" og du kan hente en ny komplet rapport.

Enkelte oplysninger i en ejendomsdatarapport må kun udleveres til ejendommens ejer eller en person, der har fået samtykke fra ejeren. Der kan derfor være oplysninger, som ikke fremgår af ejendomsdatarapporten.

[Link til Appendix](#)

Om resuméet

Dette dokument indeholder et resumé af svarene i ejendomsdatarapporten. De uddybende, detaljerede svar findes i rapporten. Nedenfor kan du se en liste over de bilag, der kan hentes. Bagerst i resuméet er der en kort beskrivelse af de enkelte oplysninger. Yderligere uddybende oplysninger og kontaktoplysninger til relevante myndigheder findes i Appendix.

- Vejforsyningskort
- Tilstandsrapport_4340063_1487490
- BBR-meddelelse - Horsens
- Jordforureningsattest_17dy_Tyrsted By, Tyrsted_3d6b7d3b-7812-4c71-a79a-f76990a60bf3

Ordforklaring - ejendomsoplysninger

Medlemskab af spildevandsforsyning

-

Grundvand - Drikkevandsinteresser

Oplysningen viser, om ejendommen er beliggende indenfor et drikkevandsområde. Afhængig af drikkevandsområdets kategorisering kan der være begrænsninger for anvendelse af arealerne på ejendommen.

Påbud vedr. spildevandsforhold på ejendommen

-

Aktuel vandforsyning

Her oplyses hvilken form for vandforsyning ejendommen er tilkøbt, fx alment eller privat alment vandforsyningsanlæg.

Påbud/dispensationer/anbefalinger vedr. vandindvindingsanlæg/-boringer på ejendommen

Kommunalbestyrelsen indberetter oplysninger af betydning for ejendomshandler med henblik på offentliggørelse og videregivelse af visse oplysninger på vandforsyningslovens område til den fælles offentlige database for geologi, grund- og drikkevand, Jupiter.

Grundvand - Følsomme indvindingsområder

Oplysningen er etableret for at beskytte drikkevandet nitrat- og sprøjtemiddelfølsomme indvindingsområder. Hvis ejendommen er beliggende indenfor et følsomt indvindingsområde, kan der være begrænsninger for anvendelse af arealerne på ejendommen.

Aktuelle afløbsforhold

Her oplyses hvordan spildevand og regnvand bortledes fra ejendommen.

Tilladelser vedr. spildevandsforhold på ejendommen

-

Fredskov

Når en skov er fredskovspligtig, betyder det, at den, der ejer skovarealet, til enhver tid har pligt til at anvende det til skovbrugsformål. Med fredskovspligten følger desuden en række regler, der tilsammen sikrer den langsigtede skovdyrkning.

Majoratsskov

Majoratsskov er i følge skovloven arealer, der skal holdes under én ejer. Skovmyndigheden (miljøstyrelsens lokale enhed) kan give tilladelse til at ophæve majoratsskov noteringen på hele eller dele af skoven.

Landbrugspligt

Der er som udgangspunkt landbrugspligt på alle ejendomme, der er over 2 ha (20.000 m²). Når en ejendom er noteret med landbrugspligt, er den omfattet af landbrugslovens regler. Det betyder, at der gælder særlige regler for disse ejendomme f.eks. ved køb og salg. Der er ikke noget krav om, at en ejendom med landbrugspligt skal anvendes til landbrug eller lignende.

Internationale naturbeskyttelsesområder

Internationale beskyttelsesområder er opdelt i hhv. Ramsarområder, Fuglebeskyttelsesområder og Habitatområder. Hvis ejendommen er beliggende indenfor et område med internationale beskyttelsesområder, kan der være begrænsninger for anvendelse af arealerne på ejendommen.

Beskyttet natur

Beskyttet natur kan være beskyttede naturtyper eller vandløb jf. naturbeskyttelsesloven § 3. Hvis ejendommen er beliggende indenfor et område med beskyttet natur, kan der være begrænsninger for anvendelse af arealerne på ejendommen.

Spildevandsplaner

Kommunernes spildevandsplaner udarbejdes for at give en samlet oversigt over den eksisterende og planlagte spildevandshåndtering i de enkelte kommuner.

Varmeforsyning

Oplysningen angiver, hvilken forsyningsform, der er til rådighed for området. Det kan fx være naturgas eller fjernvarme. Desuden oplyses om eventuel tilslutningspligt/forblivelsespligt til en forsyningsform samt om eventuelle forbud mod visse opvarmningstyper (typisk el).

Kommuneplaner

Kommuneplanen omfatter en periode på 12 år og fastlægger de overordnede mål og retningslinjer for den enkelte kommunes udvikling. Den udgør rammen for udarbejdelse af lokalplaner og er grundlag for behandling af en række sager, herunder den konkrete administration i det åbne land og ansøgninger om byggetilladelse.

Vejforsyning

Der leveres kort for området omkring ejendommen. Kortet viser med farvemarkering de veje, som vejmyndigheden har registreret som værende hhv. offentlige, privat fællesveje eller private/almene veje. Status for veje uden farvemarkering er ikke oplyst. Kontakt kommunen for oplysninger om disse.

Varmeplaner

I kommunens varmeplan fastlægges områder, der forventes at blive fjernvarmeforsynet (kollektiv varmforsyning), herunder en forventet tidshorizont herfor, samt områder, der fremover forventes individuelt forsynet med vedvarende energi (ingen kollektiv varmforsyning).

Hovedstadsområdets transportkorridorer

Transportkorridorerne i hovedstadsområdet er arealer, der er reserveret til fremtidige motorveje og baner m.m. De er en del af den overordnede fysiske planlægning og har hjemmel i planloven. Det betyder, at de respektive grundejere ikke får erstatning for de begrænsninger, de får pålagt i denne sammenhæng. Hovedstadsområdet omfatter i denne forbindelse kommunerne i Region Hovedstaden, bortset fra Bornholms Regionskommune, samt Greve, Køge, Lejre, Roskilde, Solrød og Stevn kommuner.

Landzonetilladelser

En landzonetilladelse udstedes af kommunen. Den kræves som udgangspunkt for, at man i landzone må opføre nyt byggeri eller foretage udstykning eller ændring i anvendelsen af bestående bebyggelse og ubebyggede arealer.

Vejdirektoratets projekter

Der leveres kort for området omkring ejendommen. Kortet viser med farvemarkering om ejendommen er beliggende indenfor et vejforsyningsprojekt, som vejmyndigheden enten undersøger, planlægger eller er ved at anlægge. Eksisterer der ingen vejforsyningsprojekter nær ejendommen vil der ikke udarbejdes et bilag.

Lokalplaner

Grundejerne må ikke bygge nyt, ændre anvendelse osv. i strid med en lokalplan. Kommunalbestyrelsen kan – efter nabohøring – dispensere fra en lokalplan, hvis dispensationen ikke er i strid med principperne i planen.

Landsplandirektiv "Udviklingsområder"

Inden for et udviklingsområde i kystnærhedszonen har en kommune mulighed for at inddrage nye arealer i byzone og planlægge for anlæg i landzone, uden en særlig planlægningsmæssig eller funktionel begrundelse for kystnær lokalisering efter reglen i planlovens § 5 a, stk. 1. nr. 1. I et udviklingsområde er landzonereglerne mere lempelige end i den øvrige kystnærhedszone.

Zonestatus

Zonestatus kan være landzone, byzone eller sommerhusområde. Afhængig af zonestatus kan der være forskellige bestemmelser for anvendelse af ejendommen. I landzone skal der fx søges om landzonetilladelse ved større byggeri, mens der i byzone ofte er lokalplaner, der fastsætter regler om bebyggelse og anvendelse af arealer.

Landsplandirektiv "Baltic Pipe"

Baltic Pipe er en ny gastransmissionsledning, der vil sikre forsyningssikkerheden for naturgas i Danmark. Desuden vil gastransmissionsledningen få forbindelse til gasfelter i Nordsøen og gastransmissionsnettet i Polen.

Råstofplaner

Råstofplanen gælder i 12 år og revideres hver fjerde år. Råstofplanen fastlægger, hvor der i regionen kan gives tilladelse til at indvinde naturgivne råstoffer – dvs. sand, grus, sten, kvartssand, ler, moler, plastisk ler, tørv og kalk.

Ejendoms- og grundværdi

Ved vurderingen af en ejendom fastsættes den forventelige kontantværdi i fri handel for en ejendom af den pågældende kategori, under hensyn til alder, størrelse, beliggenhed og øvrige karakteristika. Vurderingen kan afvige fra en faktisk konstateret handelspris for ejendommen. Vurderingen foretages på grundlag af de priser i fri handel, der er konstateret for sammenlignelige ejendomme (reference ejendomme) og for den pågældende ejendom selv på vurderingstidspunktet. Vurderingen foretages også på baggrund af øvrige markedsindikatorer af væsentlig betydning for vurderingen. Ejendoms- og grundværdien danner grundlaget for de statslige og kommunale ejendomsskatter.

Energimærkning

Et energimærke er en vurdering af en bygnings energimæssige tilstand. En bolig, der sælges, skal have et gyldigt energimærke udarbejdet af en energikonsulent.

Byggeskadeforsikring

Siden 1. april 2008 har professionelle bygherrer været forpligtet til at tegne en byggeskadeforsikring i forbindelse med nybyggeri af private helårsboliger. Forsikringspligten gælder fra 1. juli 2012 i nogle tilfælde også, når der etableres nye boligenheder i eksisterende byggeri. Hvis ejendommen er omfattet af byggeskadeforsikring, vil der være en eftersynsrapport for hhv. 1-års og 5-års eftersyn.

Byggesag

En byggesag vedrører nybyggeri, til/ombygning, ændret anvendelse eller nedrivning (hel eller delvis). Kommunen registrerer oplysninger om byggesagen i Bygnings- og Boligregistret (BBR), fx om byggeriets omfang, anmeldelse/ansøgning, tilladelser, påbegyndelse og fuldførelse. Visse byggesagstyper registreres ikke i BBR.

Elinstallationsrapport

En elinstallationsrapport er resultatet af en autoriseret elinstallatørvirksomheds gennemgang af bygningens elinstallationer under huseftersynsordningen. Rapporten giver en professionel og objektiv gennemgang af elinstallationernes tilstand.

Flexboligtilladelse

En flexboligtilladelse udstedes af kommunen. En flexboligtilladelse giver ejeren af en helårsbolig mulighed for at benytte sin helårsbolig som ferie- og fritidsbolig, med ret til senere at vende tilbage til at benytte boligen til helårsbeboelse uden krav om landzonetilladelse. Flexboligtilladelsen følger huset og ikke kun dig som ejer.

Tilstandsrapport

En tilstandsrapport er resultatet af en bygningsgennemgang foretaget af en beskikket bygnings sagkyndig. Tilstandsrapporten er en samlet skriftlig vurdering af en boligs synlige skader og tegn på skader.

Olietanke

Kommunen registrerer oplysninger om olietanke i Bygnings- og boligregisteret (BBR). Oplysningerne stammer typisk fra den af ejer eller bruger indsendte tankattest. Det bemærkes at olietankens registrering i BBR ikke i sig selv er en garanti for at tanken er lovlig. Der vises ikke oplysninger om tanke, der er fjernet fra ejendommen.

Fredede bygninger

Der er ca. 7.100 fredede bygninger i Danmark. Det er bygninger, som har væsentlig kulturhistorisk og/eller arkitektonisk værdi. Alle fredede bygninger er fredet både udvendigt og indvendigt, og der skal søges om tilladelse hos Slots- og Kulturstyrelsen til alle bygningsarbejder, som går ud over almindelig vedligeholdelse.

BBR-meddelelsen

BBR-meddelelsen viser de oplysninger, kommunen har registreret om en ejendom i Bygnings- og Boligregisteret (BBR). Oplysningerne på BBR-meddelelsen er et udtryk for de faktiske forhold på ejendommen, også selvom de ikke nødvendigvis er lovlige. Ansvar for oplysningernes rigtighed på BBR-meddelelsen ligger hos ejeren af ejendommen.

Områdeklassificering

Områdeklassificeringen inddeles i tre klasser; "Analysefrit område (Kategori 1)", "Analysefrit område (Kategori 2)" og "Område med krav om analyser". Byzoneområder klassificeres som udgangspunkt som lettere forurenede. Områdeklassificeringen er dog ikke nødvendigvis altid sammenfaldende med byzonen. Hvis ejendommen er omfattet af områdeklassificering, kan der være anmeldeligt ved større jordflytning.

Jordforureningsattest

Danmarks Miljøportals jordforureningsattest viser oplysninger om jordforurening for matriklen. Attesterne dannes ud fra regionernes og kommunernes oplysninger om jordforurening.

Kortlagt jordforurening

Kortlagt jordforurening kan være betegnet som kortlagt på hhv. vidensniveau 1 (V1) og/eller vidensniveau 2 (V2) i henhold til lov om forurenede jord. Oplysningen fremgår også af jordforureningsattesten.

Påbud iht. jordforureningsloven

Her kan du se, om kommunen har udstedt påbud på ejendommen efter reglerne i lov om forurenede jord. Der oplyses om påbud efter §§ 9(2), 10, 44(2), 48, 72a, jf. § 7, nr. 1 i bekendtgørelse om indberetning af jordforureningsdata.

Skovbyggelinjer

Skovbyggelinjen er en zone på 300 m omkring skove. Skovbyggelinjen gælder for alle offentlige skove og for private skove med et sammenhængende areal på mindst 20 ha. Inden for byggelinjen er der forbud mod at bygge.

Kirkebyggelinjer

Kirkebyggelinjen er en 300 m beskyttelseszone målt fra kirkebygningen. Den skal sikre, at der ikke opføres bebyggelse over 8,5 m, som virker skæmmende på kirken.

Beskyttede sten- og jorddiger

Oplysningen omfatter sten- og jorddiger, som er beskyttet mod tilstandsændringer, jf. museumsloven. Oplysningen er vejledende og må derfor ikke anvendes til at afgøre, om der er beskyttede diger i et område.

Sø- og åbeskyttelseslinjer

Sø- og åbeskyttelseslinjen har til formål at sikre søer og åer som værdifulde landskabselementer og som levesteder for dyre- og planteliv forløber der en sø- eller åbeskyttelseslinje på 150 m fra visse søer og vandløb. Inden for beskyttelseslinjen er der generelt forbud mod ændringer, dvs. at der ikke må placeres bebyggelse, foretages ændringer i terrænet, beplantningen o.l.

Fredede fortidsminder og fortidsmindebeskyttelseslinjer

Vedr. fredningsstatus: A = Fredet før 1937. B = Fredet 1937 eller senere. C = Ikke fredningsværdig 1937-56. D = Ikke fredet eller afløst før 2009. U = -

Klitfredningslinje

Klitfredningslinjen er en beskyttelseszone som ligger i åbne landskaber typisk 300 m fra kysten og i bebyggede områder typisk 100 m eller mindre fra kysten. Beskyttelseszone findes næsten udelukkende langs den jyske vestkyst ved Skagerrak og Vesterhavet. Det er ikke tilladt at ændre tilstanden af klitfredede arealer eller at udøve aktiviteter, der kan føre til øget risiko for sandflugt.

Strandbeskyttelseslinje

I åbne landskaber ligger strandbeskyttelseslinjen typisk 300 m fra kysten. I bebyggede områder typisk 100 m eller mindre fra kysten. Inden for en strandbeskyttelseslinje må der blandt andet ikke placeres bebyggelse som fx bygninger, skure, campingvogne og master eller foretages ændringer i terrænet, tilplantning eller hegning.



Jordforureningsattest

Denne jordforureningsattest er baseret på de informationer, der er registreret i den fællesoffentlige landsdækkende database på jordforureningsområdet, DKjord.

Attesten er baseret på en søgning om en specifik matrikel. I attesten bruges også begrebet "lokalitet", der kan dække over flere matrikler eller eventuelt en mindre del af en matrikel. Der er flere oplysninger omkring lokaliteten, som ikke nødvendigvis også gælder for matriklen. Se derfor på kortmaterialet, hvor meget af matriklen der berøres af lokaliteten.

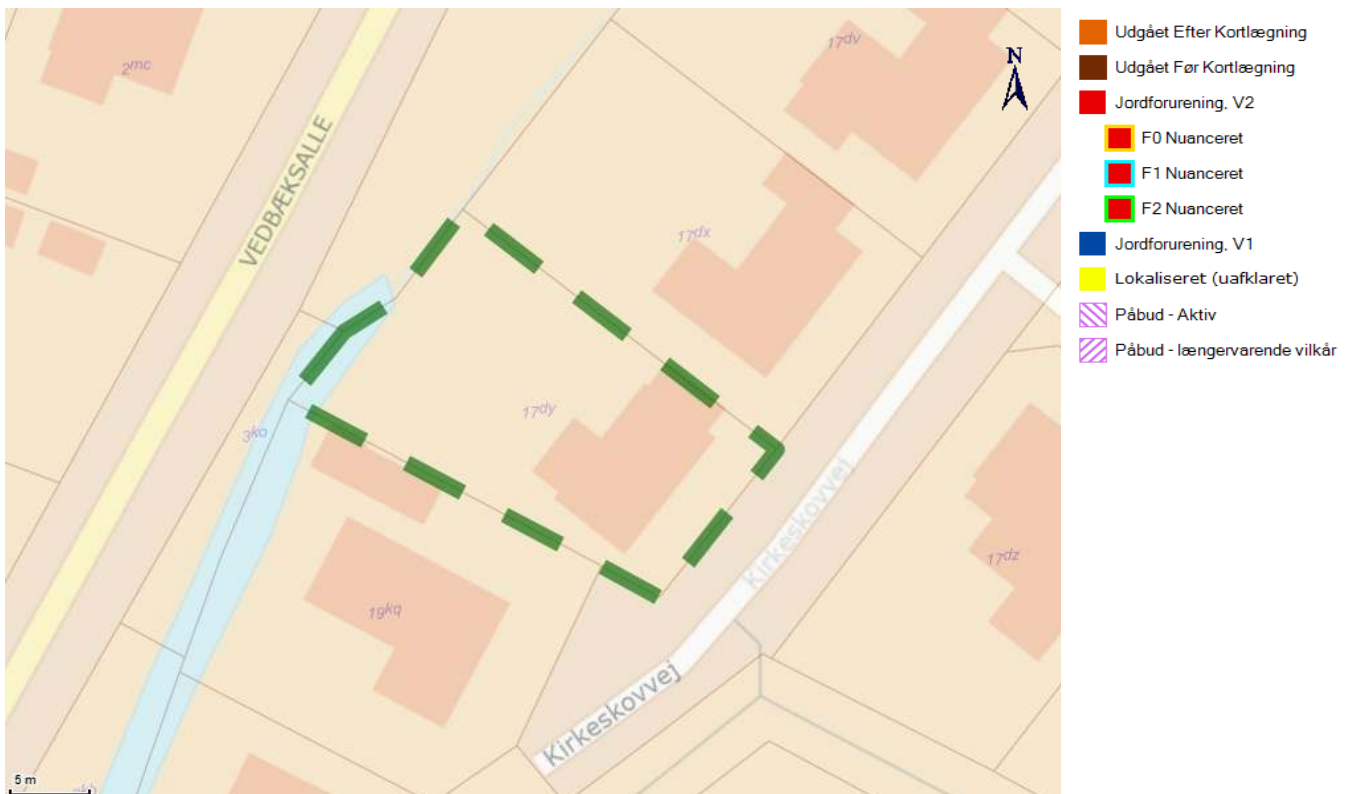
Attestens kort er baseret på data fra Danmarks Arealinformation og Geodatastyrelsen. Ansvar for de registrerede data ligger hos regionen og kommunen, hvor den aktuelle matrikel er beliggende. Bemærk, at denne attest omhandler alene oplysninger om jordforurening.

Der er søgt på følgende matrikel:

Ejerlavsnavn	Tyrsted By, Tyrsted
Matrikelnummer	17dy
Region	Region Midtjylland
Kommune	Horsens Kommune
Beregningsdato	[Manglende Beregningsdato]

Kort

Placeringen af den søgte matrikel kan ses nedenfor (her kan de også se om der er jordforureninger i nærheden af det søgte).



Forureningsstatus

Matrikel status: Matriklen er ikke kortlagt.

Region Midtjylland har for nuværende ingen oplysninger om jordforurening på den pågældende matrikel.

Matriklen er ikke omfattet af områdeklassificering.

Der er på denne matrikel ikke igangværende påbud efter jordforureningsloven.

Kontaktoplysninger

Region Midtjylland

Adresse	Regionshuset Viborg, Skottenborg 26, 8800 Viborg.
Mail	Miljoe@ru.rm.dk
Web	www.jordmidt.dk
Bemærkning	Man bør tillige danne en attest fra Region Midtjyllands hjemmeside da der her findes oplysninger om lokaliteter, der er under sagsbehandling i forbindelse med kortlægning. Disse lokaliteter kan først findes på Danmarks Miljøportal når der er truffet afgørelse om kortlægning.

Horsens Kommune

Adresse	Rådhusstorvet 4 8700 Horsens
Mail	horsens.kommune@horsens.dk
Web	https://horsens.dk/Bolig/Byggeri/Jord
Bemærkning	Hvis din grund ikke er omfattet af områdeklassificering i denne attest, kan det skyldes at din kommune endnu ikke har gjort data tilgængelige på Danmarks Miljøportal eller at data ikke er opdateret.

Bilag

Jordforurening, V1

Et areal betegnes som kortlagt på vidensniveau 1 (V1), hvis der er tilvejebragt en faktisk viden om aktiviteter på arealet eller aktiviteter på andre arealer, der kan have været kilde til jordforurening på arealet.

Jordforurening, V2

Et areal betegnes som kortlagt på vidensniveau 2 (V2), hvis der er tilvejebragt et dokumentationsgrundlag, der gør, at det med høj grad af sikkerhed kan lægges til grund, at der på arealet er en jordforurening af en sådan art og koncentration, at forurening kan have skadelig virkning på mennesker og miljø.

Lokaliseret (uafklaret)

Et areal betegnes som lokaliseret (uafklaret), hvis der er oplysninger, som endnu ikke er i vurderet i forhold til kortlægning. Uafklarede oplysninger kan eksempelvis være historiske oplysninger vedrørende tidligere aktiviteter på en grund eller oplysninger om fund af forurening. Uafklarede oplysninger kan dermed efter yderligere gennemgang af eksempelvis arkiver og sagsbehandling resultere i en kortlægning af en grund eller i en status som "Udgået før kortlægning"

Nuancering

Nuancering af kortlægning på V2, på baggrund af den risiko, den kortlagte forurening udgør eller kan udgøre for den aktuelle anvendelse til boligformål

Udgået Efter Kortlægning

Forureninger, som har været kortlagt på vidensniveau 1 eller 2, men som er udgået af kortlægningen

Udgået Før Kortlægning

Lokaliteter, hvor der er foretaget en oprensning så de ikke bliver kortlagt som forurenede (V2). Desuden findes der lokaliteter i denne kategori, hvor det har været vurderet om de skulle kortlægges som mulig forurenede (V1) men hvor lokaliteten frikendes på baggrund af de historiske oplysninger.

Områdeklassificering

Område, hvor jorden antages at være lettere forurenede, udpeget jf. jordforureningslovens § 50a. Byzone klassificeres som udgangspunkt som område, hvor jorden antages at være lettere forurenede. Oplysning om områdeklassificering stammer fra en tegning af matriklen på kort. I enkelte tilfælde kan unøjagtigheder eller ændringer i matrikeltegningen resultere i, at matriklen fejlagtig overlapper en anden matrikel og påvirker informationer om områdeklassificering herpå. Hvis attesten indeholder oplysning om områdeklassificering, inkl. analysefrie områder, som forekommer ukorrekt, så kan du få et overblik over matriklen på <http://arealinformation.miljoportal.dk/distribution/>. Ellers kan den aktuelle kommune kontaktes.

Igangværende påbud - JFL

Areal, hvor kommunen har meddelt et påbud efter jordforureningsloven. Det kan være enten et aktivt påbud eller et påbud, hvor der alene er længerevarende vilkår (f. eks. belægning eller monitoring). Når et påbud er helt opfyldt, oplyses det ikke i jordforureningsattesten. Kommunen skal oplyse om påbud efter jordforureningsloven jf. reglerne i Bekendtgørelse om indberetning og registrering af jordforureningsdata, dvs. påbud meddelt efter 1. juli 2014 efter de hjemler, der er fastsat. Kommunen kan oplyse om påbud efter andre hjemler og påbud, som er meddelt tidligere, når de er igangværende.



EJENDOMS DATA RAPPORT

Oversigt over vejforsyning

Berørende matr. 17dy Tyrsted By, Tyrsted
Oplysninger om vejforsyning er indhentet d. 09-09-2024.



Signaturforklaring:

- Offentlig
- Privat fælles
- Øvrige (privat/almen/udlagt privat fælles)
- Planlagt nedklassificering
- Matriklens placering

Kortet viser med farvemarkering de veje og stier, som vejmyndigheden har registreret som værende hhv. offentlige, private fælles eller private/almene/udlagte private fælles. Status for veje/stier uden farvemarkering er ikke oplyst. Kontakt kommunen for oplysning om disse.

Bodil Hummelmose

Fra: Maja Kjær Hyldgaard <mkh@horsens.dk>
Sendt: 11. september 2024 07:47
Til: Bodil Hummelmose
Emne: SV: Sagsnr. 36220 - tvangsauktion - vores FP12916867 (Inge) og FP10602383 (Søren)
Vedhæftede filer: ILÅNOPG-86bf889e-cfc5-4eb5-b47c-b247d1ff10bd.PDF; ILÅNOPG-d5bb523c-67da-4807-90d1-fa8b7d7e2fd0.PDF; ESKATB6-4f7453aa-ce3a-4ae2-a703-1b78ceedbb3f.PDF

Tak for mail.

Vil du notere de to ovennævnte sagsnumre?

Ejendomsbidrag for 2024 er betalt.

De ønskede dokumenter følger vedhæftet – ejendomsbidragsbillet og opgørelse indefrosset grundskyld.

I vores ejendomsskattesystem er begge borgere markeret med info om, at der er indefrosset grundskyld, hvor beløbet for hver er anført til kr. 4239,03.

Når skødet er endelig tinglyst og tidligst på overtagelsesdagen, vil der blive udskrevet opgørelse og faktura på indefrosset grundskyld. Dette er generelt for alle handler.

Jeg kan desværre ikke være behjælpelig med oplysninger omkring evt. Huslejenævnsager.

Med venlig hilsen

Maja Kjær Hyldgaard
Assistent

Mail: mkh@horsens.dk
Telefon direkte: 76292085

Horsens Kommune

Direktionens Stab
Opkrævning
Chr M Østergaards Vej 4
8700 Horsens

Vi behandler naturligvis dine personoplysninger efter reglerne for databeskyttelse. Læs mere her

Fra: Bodil Hummelmose <bh@advokatgruppen.dk>
Sendt: 10. september 2024 16:04
Til: Maja Kjær Hyldgaard <mkh@horsens.dk>
Emne: Sagsnr. 36220 - tvangsauktion

Tvangsauktion Kirkeskovvej 22, 8700 Horsens tilhørende Inge Nørskov Pedersen og Søren Stoustrup Pedersen

Herved skal jeg meddele, at jeg på vegne Realkredit Danmark har begæret tvangsauktion over ovennævnte ejendom.

Auktionen er berammet til foretagelse ved Retten i Horsens **den 25. oktober 2024**, og jeg skal således venligst anmode om, at modtage en opgørelse over kommunens fortrinskrav pr. auktionsdagen.



~~Horsens Kommune - Ejendomsskat~~

~~Chr M Østergaards Vej 4~~

~~8700 Horsens~~

Telefontid:

Mandag-onsdag kl. 09.00-15.00

Torsdag kl. 09.00-17.00

Fredag kl. 09.00-13.00

E-mail: ejendomsskat@horsens.dk

Modtager:

Inge Nørskov Pedersen
Kirkeskovvej 22
8700 Horsens

002226

B

Telefonnr.:

76 29 25 85 og 76 29 20 77

(L)

Udskrevet den:

02-01-2024

Kommunenr.:

615

Ejendomsnr.:

63827

Ejendommens beliggenhed:

Kirkeskovvej 22
8700 Horsens

Debitornr.:

6382703

Lånesagsnr.:

7515

Bunke:

3

Personnr.:

270466-xxxx

Ejerandel:

1/2

Boligandel:

100,000%

Matrikelbetegnelse:

TYRSTED BY, TYRSTED 17dy

Årsopgørelse over indefrosset grundskyld 2023

Side 1

Indefrysning 2018	215,45
Indefrysning 2019	409,47
Indefrysning 2020	626,04
Indefrysning 2021	877,59
Indefrysning 2022	994,89


Indefrysning på sag 7515 31-12-2022	3.123,44
-------------------------------------	----------

Specifikation af bevægelser for 2023:

Rate 1 vedr. Hovedpåligning 2023 2023-01-01	557,80
Rate 2 vedr. Hovedpåligning 2023 2023-01-01	557,79

Indefrysning på sag 7515 31-12-2023	4.239,03

Ved flere ejere af ejendommen skal du være opmærksom på, at indefrysningen er personlig og fordelt i henhold til ejerfordeling.

 <p>Horsens Kommune - Ejendomsskat Chr M Østergaards Vej 4 8700 Horsens</p>	Telefontid: Mandag-onsdag kl. 09.00-15.00 Torsdag kl. 09.00-17.00 Fredag kl. 09.00-13.00 E-mail: ejendomsskat@horsens.dk		
Modtager: Søren Stoustrup Pedersen Kirkeskovvej 22 8700 Horsens	Telefonnr.: 76 29 25 85 og 76 29 20 77 (L)		
Ejendommens beliggenhed: Kirkeskovvej 22 8700 Horsens	B Udskrevet den: 02-01-2024	Kommunenr.: 615	Ejendomsnr.: 63827
Matrikelbetegnelse: TYRSTED BY, TYRSTED 17dy	Debitornr.: 6382703	Lånesagsnr.: 7514	Bunke: 2
Årsopgørelse over indefrosset grundskyld 2023	Personnr.: 010566-xxxx	Ejerandel: 1/2	Boligandel: 100,000%
Side 1			
Indefrysning 2018 Indefrysning 2019 Indefrysning 2020 Indefrysning 2021 Indefrysning 2022	215,45 409,47 626,04 877,59 994,89		
Indefrysning på sag 7514 31-12-2022	3.123,44		
Specifikation af bevægelser for 2023:			
Rate 1 vedr. Hovedpåligning 2023 2023-01-01	557,80		
Rate 2 vedr. Hovedpåligning 2023 2023-01-01	557,79		
Indefrysning på sag 7514 31-12-2023	4.239,03		
Ved flere ejere af ejendommen skal du være opmærksom på, at indefrysningen er personlig og fordelt i henhold til ejerfordeling.			

Advokat
Helle Brandt
c/o Advokatgruppen
Emil Møllers Gade 41 B,1
8700 Horsens

Realkredit Danmark
Gældsrådgivning
Bernstorffsgade 40
1577 København V

rdsupport@rd.dk
Telefon 45 12 93 10
www.rd.dk

Pantnr. 2115.2806
Matr.nr. : 17 DY, Tyrsted By, Tyrsted
Beliggende: Kirkeskovvej 22
Debitor : Søren Stoustrup Pedersen
Kirkeskovvej 22
Inge Nørskov Pedersen
Kirkeskovvej 22

29. august 2024

Under henvisning til Deres anmodning fremsender vi hermed auktionsopgørelse pr. 25.10.2024.

Salgsopstilling bedes indsendt hurtigst muligt.

Samlet tilgodehavende pr. auktionsdagen	kr.	1.062.235,65
Heraf restgæld, rente og bidrag	kr.	1.018.952,78
Restancer, morarenter og gebyrrestancer	kr.	43.282,87

Efter auktionen skal opkræves:

Ydelser	kr.	42.895,57
Morarenter	kr.	387,30
Gebyrrestancer	kr.	0,00

Ved afregning skal vedlagte "Auktionsafregning", udfyldt med dato for auktionsskøbers indbetaling til Dem, indsendes til Realkredit Danmark.

Der vil påløbe yderligere morarenter fra auktionsdagen til betalingen sker, af ydelser, som ikke er betalt inden sidste rettidige betalingsdag. Dette gælder også ydelser som forfalder til betaling mellem 1. og en eventuel 2. auktion. Morarenten opkræves på fremtidige terminsopkrævninger. Morarentesatsen fremgår af Realkredit Danmarks prisblad.

For kontantlån, rentetilpasningslån og indeksslån gælder særlige indfrielsesvilkår.

Med venlig hilsen

Realkredit Danmark

Auktionsopgørelse

Realkredit Danmark
Gældsrådgivning
Bernstorffsgade 40
1577 København V

rdsupport@rd.dk
Telefon 45 12 93 10
www.rd.dk

Pant-/løbenr. 2115.2806-004
Matr.nr. : 17 DY, Tyrsted By, Tyrsted
Beliggende: Kirkeskovvej 22
Debitor : Søren Stoustrup Pedersen
Kirkeskovvej 22
Inge Nørskov Pedersen
Kirkeskovvej 22

29. august 2024

Hovedstol	kr.	1.363.000,00
Restgæld pr. 01.11.2024	kr.	1.018.952,78
Lånetype: Obligationslån		
Ydelse pr. 01.10.2024	kr.	5.957,65
Rente p.a. 2,50000%		
Årlig rente	kr.	25.104,35
Årlig afdrag	kr.	39.616,33
Årlig bidrag	kr.	6.651,65
Ialt	kr.	71.372,33

Restløbetid 20 år 2 måneder.

Indfrielseskurs pr. 28.08.2024 for Fondskode 0929255 : 94,00

Ydelsen forfalder månedsvis forud hver den 1. i måneden,

dog i juni og december er forfald den 11. i måneden.

Opgørelse pr. 25.10.2024

Restgæld pr. 01.11.2024	kr.	1.018.952,78
Restance pr. 01.10.2024	kr.	6.185,07
Restance pr. 01.09.2024	kr.	6.144,99
Restance pr. 01.08.2024	kr.	6.095,11
Restance pr. 01.07.2024	kr.	6.083,40
Restance pr. 11.06.2024	kr.	6.153,46
Restance pr. 01.05.2024	kr.	6.137,34
Restance pr. 01.04.2024	kr.	6.096,20
Morarente opgjort pr. 25.10.2024	kr.	387,30

Total for lån nr. 004 til overførsel til
tvangsauktionssalgsopstillingen:

Kolonne 1	kr.	1.062.235,65
Kolonne 2	kr.	1.018.952,78
Kolonne 3	kr.	43.282,87

Auktionsafregning

Advokat
Helle Brandt
c/o Advokatgruppen
Emil Møllers Gade 41 B,1
8700 Horsens

Realkredit Danmark
Gældsrådgivning
Bernstorffsgade 40
1577 København V

rdsupport@rd.dk
Telefon 45 12 93 10
www.rd.dk

Pantnr. 2115.2806
Matr.nr. : 17 DY, Tyrsted By, Tyrsted
Beliggende: Kirkeskovvej 22
Debitor : Søren Stoustrup Pedersen
Kirkeskovvej 22
Inge Nørskov Pedersen
Kirkeskovvej 22

29. august 2024

Auktionsdato: 25.10.2024
Auktionskøbers betalingsdato: _____

Lånnr.: 004		
Restancer ialt	kr.	42.895,57
Morarenter ialt	kr.	387,30
Gebyrrestancer	kr.	0,00
Vedlagt ialt	kr.	43.282,87

Prioritetsopgørelse for tvangsauktion

For ejendommen	
Adresse	Kirkeskovvej 22, Horsens, 8700 Horsens
Matrikel nr.	17dy, Tyrsted By, Tyrsted
Tilhørende	Ingen Nørskov Pedersen og Søren Soustrup Pedersen
Boende	Kendt af rekvirent
Journalnummer	36220
Auktionen holdes	
Auktionsdato	Fredag 25-10-2024 11:00
Auktionssted	Retten i Horsens
Retten AS nummer	AS 6-97/2024
Rekvirent	
Advokatgruppen, Emil Møllers Gade 41B, 1, 8700 Horsens	
Telefon	70101330
v/advokat	Helle Brandt

Udfyldt information om lån

Lowell Danmark A/S	1. Fordring	2. Restgæld	3. Restancer	4. Hæftelser
Udlæg tinglyst den 16.1.2019 for kr. 117.956, alene tinglyst i Søren Stoustrup Pedersens andel				
Indtastet information om lånet	146.265,00	0,00	0,00	146.265,00

Advokatgruppen
Att: Bodil Hummelrose
Emil Møllers Gade 41B
8700 Horsens

19.09.2024

Sagsnummer:
4333716

Klient reference:
606048948

Team nr. 18

Dit sagsnummer 36220

Søren Stoustrup Pedersen

Kirkeskovvej 22
DK-8700 Horsens
CPR nr. 010566

Anmeldelse af krav pr. auktionsdagen d. 25.10.2024

På vegne af vores klient:

Inga Finans Aps (Tidl.kreditor Ikano Bank, branch of Ikano Bank AB (publ), Sweden)
Abildager 11

DK-2605 Brøndby
CVR nr. 38272152

anmeldes følgende krav:

Tinglyst udlæg	kr. 61.257,00
Renter fra den 25.10.2023 til den 25.10.2024	kr. 6.943,71
I alt	kr. <u>68.200,71</u>

Ovenstående beløb bedes noteres i salgsoptillings rubrik 1 og 4.

Såfremt du har mulighed for det, bedes du venligst sende fremtidige cirkulæreskrivelser pr. mail på info@collectia.dk med henvisning til sagsnummer 4333716.

Ved udbetaling af dividende bedes det overføres til reg. nr. 8072, kontonr. 1028803. Husk at påføre sagsnummer 4333716.

Vi skal venligst bede dig bekræfte modtagelsen af vores anmeldelse.

Med venlig hilsen

Collectia A/S

Prioritetsopgørelse for tvangsauktion

For ejendommen	
Adresse	Kirkeskovvej 22, Horsens, 8700 Horsens
Matrikel nr.	17dy, Tyrsted By, Tyrsted
Tilhørende	Ingen Nørskov Pedersen og Søren Soustrup Pedersen
Boende	Kendt af rekvirent
Journalnummer	36220
Auktionen holdes	
Auktionsdato	Fredag 25-10-2024 11:00
Auktionssted	Retten i Horsens
Retten AS nummer	AS 6-97/2024
Rekvirent	
Advokatgruppen, Emil Møllers Gade 41B, 1, 8700 Horsens	
Telefon	70101330
v/advokat	Helle Brandt

Udfyldt information om lån

LOWELL DANMARK A/S	1. Fordring	2. Restgæld	3. Restancer	4. Hæftelser
Udlæg tinglyst den 16.8.2023 for kr. 213.440, alene tinglyst i søren Stoustrup Pedersens andel				
Indtastet information om lånet	120.505,00	0,00	0,00	120.505,00



KØBERVEJLEDNING - TVANGSAUKTION OVER FAST EJENDOM

1. Salgsopstilling.

Salgsopstillingen er auktionens vigtigste dokument. Den skal indeholde oplysning om salgsvilkårene og andre væsentlige forhold.

Salgsvilkårene er justitsministeriets auktionsvilkår, der findes i salgsopstillingen. Eventuelle fravigelser meddeles på auktionsmødet.

Salgsopstillingen udfærdiges af den, der har anmodet om auktionen (rekvirenten) eller dennes advokat.

Salgsopstillingen kan ses på eller downloades fra internettet, hvor der annonceres og informeres om tvangsauktioner. Retterne tilbyder gratis wifi.

2. Købesummen

Den samlede købesum består af budsummen med tillæg af størstebeløbet. Størstebeløbet er det beløb, der skal betales ud over budsummen, og består af fortrinsberettigede krav og sagsomkostninger. Størstebeløbet oplyses under auktionen. Beløbet er anslået i salgsopstillingen.

Derudover skal en køber betale en auktionsafgift på 1.500 kr. Hertil kommer udgifter til tinglysning.

3. Budgivningen

Alle kan byde på en tvangsauktion.

Når man byder, skal man oplyse, hvem man byder for.

Byder man for andre, skal man medbringe skriftlig original fuldmagt.

Byder man for et selskab eller lignende, skal man medbringe en aktuel tegningsudskrift.

Det er ikke muligt at byde skriftligt eller via elektroniske medier.

Fogedretten kan kræve, at man straks sandsynliggør, at man kan opfylde sit bud. Bud på auktion er bindende.

Bud på 1. auktion er bindende i 6 uger, hvis der skal holdes ny auktion.

4. Sikkerhed

Højstbydende skal stille sikkerhed for auktionsvilkårenes opfyldelse.

Sikkerheden udgør:

- dækkede restancer (salgsopstillingen kolonne 3)
- ¼ af de dækkede hæftelser, der kan kræves udbetalt (salgsopstillingens kolonne 4) og
- størstebeløbet

I salgsopstillingen findes en foreløbig beregning. Det nøjagtige beløb afhænger af budets størrelse og kan derfor først beregnes efter budgivningen.

Sikkerheden kan kræves stillet straks, når budgivningen er sluttet. Man kan ikke indrette sig på, at man kan få mulighed for at gå i banken, kontakte sin advokat eller lignende.

På auktionsmødet vil fogedretten normalt tillade, at højstbydende får en frist på op til 7 dage til at stille sikkerheden, hvis man straks stiller sikkerhed for omkostningerne til et nyt auktionsmøde ("den lille sikkerhed"). Beløbet udgør normalt op til 10.000 kr. og fastsættes af fogedretten under auktionsmødet.

Sikkerhed kan stilles ved:

- kontanter
- bankgaranti (ikke tidsbegrænset eller betinget)
- advokatindeståelse (kun hvis rettighedshaverne accepterer dette)
- "Den lille sikkerhed" kan stilles ved MobilePay

Sikkerhed kan ikke stilles ved Dankort/hævekort, lånebevis, dokumentation for nødvendige midler på bankkonto, udenlandsk valuta o.lign.

Vær opmærksom på, at sikkerheden ikke kan bruges til at betale med. Stilles sikkerheden kontant, skal man bruge "dobbelt" likviditet.

Sikkerheden frigives først, når det er dokumenteret, at auktionsvilkårene er opfyldt.

5. Ny auktion

Ejeren og udækkede rettighedshavere kan anmode om ny auktion.

Den, der anmoder om ny auktion, skal stille sikkerhed for omkostningerne herved. Beløbet udgør normalt op til 10.000 kr.

Udækkede rettighedshavere og ejeren kan indgå en hammerslagsaftale. En hammerslagsaftale er en aftale om, at den ny auktion kan tilbagekaldes af den, som har anmodet om ny auktion. Konsekvensen er, at ejendommen sælges til højstbydende på 1. auktion, og at ny auktion ikke afholdes.

6. Råderet over ejendommen

En køber får først rådighed over ejendommen, når fogedretten har modtaget hele sikkerhedsstillelsen for auktionsvilkårenes opfyldelse.

Skal der holdes ny auktion, får køberen først rådighed over ejendommen, når den ny auktion har været afholdt.

En køber skal forrente den dækkede gæld fra tidspunktet for første auktion.

7. Auktionsskøde

Via www.tinglysning.dk kan køber selv oprette et auktionsskøde, når auktionsafgiften og eventuel moms er betalt. Køber skal vedhæfte en udskrift af auktionsbogen og samtykkeerklæringer fra samtlige, dækkede rettighedshavere i kolonneopstillingen og alle de rettighedshavere, der har beløb til gode ud over auktionsbuddet - det, der kaldes størstebeløbet. Ingen af dokumenterne må indeholde oplysninger om personnumre.

Køber skal orientere fogedretten, når et digitalt skøde er klar til underskrift og i den forbindelse oplyse under hvilket navn, dokumentet kan søges frem.

Hvis ejendommen skal videresælges, sparer man tinglysningsafgift ved at oprette et transportskøde, hvorved retten til at få udstedt auktionsskøde overdrages. Transportskødet skal også vedhæftes sammen med de andre dokumenter.

Køber skal selv sørge for at få tinglyst auktionsskødet og at anmode Tinglysningsretten om at slette helt eller delvist udækkede hæftelser.

Du kan læse mere om digitale auktionsskøder [her](#)

Køber skal endvidere betale en tinglysningsafgift. Se tinglysningsafgiftsloven og SKAT.dk - tinglysningsafgiftsvejledningen.

Bekendtgørelse 1978-12-15 nr. 652 om tvangsauktionsvilkår

(fast ejendom),

som ændret ved bkg 1982-03-31 nr. 121, bkg 1989-12-18 nr. 866, bkg 1990-12-21 nr. 896, bkg 2003-06-17 nr. 519, bkg 2016-02-26 nr. 185 og bkg 2020-03-26 nr. 316

I medfør af § 570, stk. 1, i lov om rettens pleje, jf. lovbekendtgørelse nr. 938 af 10. september 2019, fastsættes:

§ 1. Tvangsauktion over fast ejendom skal afholdes på justitsministeriets tvangsauktionsvilkår, jf. bilaget til bekendtgørelsen.

§ 2. Bekendtgørelsen træder i kraft den 1. januar 1979 og får virkning for tvangsauktioner, der afholdes i henhold til anmodninger indgivet til fogedretten efter den 1. januar 1979.

BILAG

Tvangsauktionsvilkår (fast ejendom)

1. Auktionen omfatter

- Auktionen omfatter ejendommen med eventuelle bygninger og - hvis fogedretten ikke tilkendegiver andet - driftsinventar og driftsmateriel, derunder maskiner og tekniske anlæg af enhver art, der hører til ejendommen, og ved landbrugsejendomme tillige ejendommens besætning, gødning, afgrøder mv.
Ejendommen mv. sælges, som den er ved auktionen med de rettigheder og forpligtelser, hvormed den tilhører den nuværende ejer.
- Hvis ejendommen eller en del af denne er udlejet, kan køber efter ejendommens overtagelse kræve den leje, der ikke er betalt på auktionstidspunktet.

Køberen kan ikke gøre krav på forudbetalt leje, der er omfattet af tinglysningslovens § 3, stk. 2.

2. Salgsopstilling

Ejendommen og det tilhørende, der følger med, beskrives i en særlig salgsopstilling. Salgsopstillingen indeholder oplysning om ejendommens hæftelser og byrder og oplyser endvidere om andre forhold vedrørende ejendommen og auktionen, som må antages at være af væsentlig betydning for køber, herunder ejendommens og eventuelt medfølgende løsøres momsmæssige behandling.

Salgsopstillingen udleveres på fogedrettens kontor.

3. Servitutter mv.

Fogedretten angiver under auktionen, i hvilket omfang de bydende ud over auktionsbudet skal overtage eller opfylde servitutter, brugsrettigheder, aftægts-, livrente- eller lignende forpligtelser.

4. Auktionsbudet mv.

Enhver kan byde på auktionen, men fogedretten kan forlange, at en bydende straks sandsynliggør, at han kan opfylde sit bud.

Er der tale om et momspligtigt salg, skal det endelige bud, som antages, tillægges moms

Minimum for overbudene fastsættes af fogedretten.

Ejendommen sælges til den højstbydende, hvis dennes bud antages (se pkt. 7), medmindre det beslutes, at en ny auktion skal afholdes.

Enhver, der har afgivet bud på første auktion, er bundet af sit bud, indtil auktionen er sluttet. Meddeles der i henhold til pkt. 7 udsættelse med henblik på tilvejebringelse af sikkerhed, gælder bundetheden, indtil sikkerheden er stillet. Skal der afholdes ny auktion i henhold til retsplejelovens § 576, er samtlige bydende på første auktion bundet indtil slutningen af den nye auktion, dog højst i 6 uger efter første auktion. På den nye auktion er kun det bud bindende, der får hammerslag.

5. Ejendommens overtagelse

Køberen overtager straks ejendommen. Har køberen fået udsættelse til at stille sikkerhed for opfyldelse af auktionsvilkårene, overtages ejendommen dog først, når sikkerheden er stillet.

Køberen sørger selv for - om nødvendigt ad retslig vej - at blive indsat i besiddelsen af det solgte.

Fra det tidspunkt, køberen skal overtage ejendommen, henligger den for hans regning og risiko i enhver henseende.

6. Køberens forpligtelser

A. Opfyldelse af auktionsbudet

Auktionsbudet anvendes, så langt det rækker, til dækning af hæftelserne i prioritetsordenen. Hæftelsernes nøjagtige størrelse oplyses under auktionen.

Auktionsbudet opfyldes således:

- Køberen *overtager* de hæftelser, der ikke kan kræves udbetalt. Overtagelsen er dog betinget af, at restancer og eventuelle særlige afdrag betales inden 4 uger efter auktionens slutning.
- Køberen *betaler* de hæftelser, der kan kræves udbetalt.

Beløb, der skal betales efter pkt. b, betales inden 6 måneder efter auktionens slutning.

Eventuel kursgevinst ved indfrielse af lånene tilfalder køberen, ligesom han bærer eventuelt kurstab samt tab ved, at kontantlån med særlige indfrielsesvilkår må indfries med et større beløb end lånets kontante pålydende.

Andele i reserve- og administrationsfonde tilfalder køberen, når der bliver fuld dækning til de pågældende lån.

Pantegælden forrentes fra datoen for den første auktion med den rente, der tilkommer hver enkelt panthaver. Er der tale om en indekspanteret, beregnes renten på grundlag af restgælden som reguleret ved sidste ordinære indeksregulering.

Overstiger auktionsbuddet, hvad der kræves til dækning af panthaverne, tilfalder det overskydende beløb den hidtidige ejer af ejendommen. Er ejendommen omfattet af § 83 a, stk. 1, i lov om friplejeboliger, tilfalder den del af auktionsbuddet, der overstiger, hvad der kræves til dækning af panthaverne med tillæg af friplejeboligleverandørens eget kapitalindskud, Landsbyggefonden. Køberen betaler et eventuelt overskydende beløb til Landsbyggefonden. Overskydende beløb forrentes med en årlig

rente, der svarer til den fastsatte referencesats med et tillæg på 7 pct. Som referencesats anses den officielle udlånsrente, som Nationalbanken har fastsat henholdsvis pr. den 1. januar og den 1. juli det pågældende år.

B. Beløb, der skal betales ud over auktionsbudet

Under auktionen oplyses arten og størrelsen af de omkostninger, som køberen skal betale ud over auktionsbudet. Det samme gælder skatter, afgifter, byrder, hæftelser og andre pligter, som køberen skal betale eller overtage ud over auktionsbudet.

På auktionen oplyses et størsteløb for, hvad der skal *betales*, og hvilke krav og pligter, der kan *overtages*.

Af krav, der typisk skal udredes eller overtages ud over auktionsbudet, kan særligt nævnes:

- Auktionsrekvirentens udlægsomkostninger og omkostninger ved gennemførelse af auktionen, herunder salær til advokat samt honorar til en af fogedretten antaget sagkyndig.
- Salær og rejseomkostninger til repræsentanter for de andre i ejendommen berettigede.

Vedrørende a og b er det en betingelse, at de pågældende rettighedshavere får andel i auktionsbudet. Ved delvis dækning nedsættes salærkravet forholdsmæssigt.

Er auktionen rekvireret af et konkursbo eller et dødsbo, hvori gælden ikke er vedgået, betales dog altid fuldt rekvirent-salær.

- Ejendomsskatterestancer.
- Brandforsikringsbidrag.
- Gade-, vej- og fortovsbidrag.
- Ophævet.
- Ophævet.
- Brugspanthavers underskud efter afholdelse af nødvendige udgifter ved bestyrelse, drift og vedligeholdelse mv. af ejendommen. Overskud afskrives i brugspanthaverens fordring og derefter i den i øvrigt bedst berettigedes fordring.
- Nødvendige udgifter til ejendommens bestyrelse, drift og vedligeholdelse mv., som er afholdt af auktionsrekvirenten, selv om ejendommen ikke har været taget til brugeligt pant.
- Krav, der i henhold til lejelovgivningen, brandsikringslovgivningen og bygningslovgivningen er gældende mod enhver uden tinglysning.

Beløb, der skal betales ud over auktionsbudet, udredes inden 4 uger efter auktionens slutning til rette vedkommende.

C. Afgifter mv. til det offentlige i anledning af auktionen

- Fogedrettens udgifter.
- Auktionsafgift.
- Moms af budsummen og størsteløbet, hvis der er tale om et helt eller delvist momspligtigt salg.

De under a, b og c nævnte udgifter mv. betales ved auktionens slutning.

7. Køberens sikkerhedsstillelse

Efter hammerslaget skal køberen straks over for fogedretten stille sikkerhed for opfyldelse af auktionsvilkårene.

Sikkerheden kan stilles ved deponering af penge eller børsnoterede værdipapirer, ved bankgaranti eller på anden måde, som godkendes af fogedretten.

Sikkerhedens størrelse skal svare til:

- Restancer mv., jf. pkt 6.A litra a,
- ¼ af de hæftelser, der kan kræves udbetalt, jf. pkt 6.A litra b, og
- størsteløbet, der skal betales ud over auktionsbudet, jf. pkt 6.B.

Sikkerheden kan dog hverken være mindre end et års renteudgift af de overtagne prioriteter eller mindre end værdien af det tilbehør, der medfølger ejendommen, med tillæg af ½ års lejeindtægt, hvis ejendommen helt eller delvis er udlejet. Ved bortforpagtede landbrugsejendomme dog med tillæg af 1 års forpagtningssafgift.

Enhver, der opnår dækning ved auktionen, kan for sit vedkommende både før og efter denne give afkald på sikkerhedsstillelse. Gives der afkald fra nogle, men ikke fra alle, kan fogedretten fastsætte en mindre sikkerhedsstillelse end ovenfor nævnt. Sikkerheden kan dog ikke være mindre end 1 års renteudgift af de overtagne prioriteter.

Stilles den krævede sikkerhed ikke, ses der bort fra budet, og hammerslaget annulleres, hvorefter auktionen straks genoptages. Fogedretten kan dog i stedet udsætte auktionen og give højstbydende en frist på ikke over 7 dage til at stille sikkerheden, forudsat at der straks stilles sikkerhed for de omkostninger, der vil være forbundet med afholdelse af nyt auktionsmøde.

8. Køberens misligholdelse

Hvis køberen ikke opfylder auktionsvilkårene, kan enhver, der i anledning af auktionen kan rette krav mod køberen, kræve, at det solgte sættes til en ny og eneste auktion (*misligholdelsesauktion*) for købers risiko, således at køberen skal tilsvare, hvad der måtte bydes mindre på den ny auktion, uden at have krav på, hvad der måtte bydes mere.

I stedet for at kræve misligholdelsesauktion kan enhver, der ikke har givet afkald på sikkerhedsstillelse, kræve, at den af køberen stillede sikkerhed af fogedretten realiseres og fordeles blandt de berettigede i den rækkefølge, de har krav på at blive fyldestgjort. Bringer dette ikke køberens misligholdelse til ophør, kan der herefter kræves afholdt misligholdelsesauktion.

Begæres sikkerheden først realiseret efter afholdelse af misligholdelsesauktion, kan sikkerheden alene benyttes til dækning af det tab, der er opstået ved, at der er budt mindre på misligholdelsesauktionen.

9. Auktionsskøde

Når køberen godtgør, at auktionsvilkårene er opfyldt, kan han kræve, at fogeden udsteder auktionsskøde til ham. Køberen skal tage skøde på ejendommen inden 1 år efter auktionen.

Køberen betaler selv de omkostninger, der måtte være forbundet med udstedelse af skødet, dettes tinglysning, overtagelse af hæftelser samt slettelse af tingbogen af de rettigheder, der ikke opnåede dækning på auktionen.

10. Auktionsvilkårenes fravigelighed

Foranstående vilkår kan ikke fraviges til ugunst for køberen, medmindre auktionen angår en forretnings-, industri-, landbrugs- eller udlejningsejendom. Er ejendommen omfattet af § 83 a, stk. 1, i lov om friplejeboliger, kan vilkårene endvidere ikke fraviges til ugunst for Landsbyggefonden.

11. Særlige vilkår: - - -