

SALGSOPSTILLING

Tvangsauktion over ejendommen

Østergade 3
7870 Roslev

Auktionsdato den 01-11-2024 kl. 11:30



Fremvisning finder sted mandag, den 28. oktober 2024 kl. 15.00.

Tilmelding nødvendig senest dagen før på tlf. 96 15 40 38 eller mail: ak@advokathuset.dk

Er der ingen tilmeldte vil der ikke være fremvisning.

INDHOLDSFORTEGNELSE

Salgsopstilling inkl. beskrivelse

Opgørelse af rekvirentomkostninger, størsteløb og sikkerhedsstillelse

Tillæg til salgsopstilling (oplysninger)

Tingbogsattest

Vurderingsattest

Opkrævning ejendomsbidrag (ikke modtaget p.t)

BBR-ejermeddelelse

Tilstandsrapport fra 05.08.2022

Ejendomsdatarapport m/bilag

Opgørelse fra pant-/udlægshavere

Købervejledning til tvangsauktion

Tvangsauktionsvilkår

Salgsopstilling

(købsnøgle)

til brug for

tvangsauktion over fast ejendom

Udarbejdet af

Advokatrådet og Dansk ejendomsmæglerforening

J.NR. 02-132949/AK AS 2-162/2024

Ejendommens matr.nr.: 1 ai Jebjerg by, Jebjerg

beliggende: Østergade 3, 7870 Roslev

Tilhørende: Person -

boende: og adressebeskyttelse

Auktionstidspunkt: Freddag, den 01-11-2024 kl. 11:30

Auktionssted: Retten i Viborg, Klostermarken 10, 8800 Viborg

Rekvirent, hæftelses nr.: 1 - Totalkredit A/S

Ved advokat: Anders Jessen Schmidt

Ejendomsoplysninger

Ejendomskategori: helårsbeboelse

Ejendomsværdi pr.: 01-10-2020, kr. 650.000,00 **heraf grundværdi:** kr. 101.400,00

**Vurdering i h.t.
Retsplejelovens § 562:**

Areal ifølge tingbogen: 977 m² **heraf vej:** 0 m²

Forsikringsforhold: Topdanmark

Ejendomsbidrag for

året Fra 2024 opkræves grundskyld af Skat.
andrager: anslået 5.000,00

**Forslag til særlige
vilkår ifølge auktions-
vilkårenes pkt 10 og 11.**

Skal der betales moms af budsummen: Ja ___ Nej

Beskrivelse (herunder evt. bebygget areal, indretning m.v.):

Se beskrivelse næste side.

Fremvisning af huset finder sted mandag, den 28. oktober 2024 kl. 15.00. Tilmelding nødvendig senest dagen før på tlf. 96 15 40 38 eller mail: ak@advokathuset.dk Er der ingen tilmeldte vil der ikke være fremvisning.

Lejemål: Ingen

**Byrder og servitutter
(Evt. henvisning til
vedh. tingbogsattest):** Se vedhæftede tingbogsattest

Prioritetsopgørelse PANT- OG UDLÆGSHAVERE I rubrikkerne angives tinglyst beløb, lånetype, rentesats, nr./serie/afd., indestående til samt evt. yderligere bem. f.eks. tvangsauktionsklausul, ejerskiftefradrag m.v.		1. Fordring opgjort pr. auktionsdato	2. Restgæld på hæftelser, der kan forventes overtaget med tillæg af uforfaldne renter	3. Restancer og evt. ejerskifteafdrag på hæftelser, der kan forventes overtaget.	4. Hæftelser der kræves indfriet.
Transport					
Hæftelse nr. 1: Pantebrev, opr. kr. 766.000 til Totalkredit A/S, CVR.nr. 21832278, Sundkrogsgade 25, 2150 Nordhavn. Restgæld pr. 01.10.2024 kr. 418.416,34. Kursrisiko påhviler køber		448.663,22	419.711,60	28.951,62	0,00
i alt ved budsum kr.		448.663,22	419.711,60	28.951,62	0,00
Hæftelse nr.:					
i alt ved budsum kr.					
Hæftelse nr.:					
i alt ved budsum kr.					
Hæftelse nr.:					
i alt ved budsum kr.					
Hæftelse nr.:					
i alt ved budsum kr.					
Hæftelse nr.:					
i alt ved budsum kr.					
Hæftelse nr.:					
i alt ved budsum kr.					
Transport					
i alt ved budsum kr.					

Afslutningsside PANT- OG UDLÆGSHAVERE I rubrikkerne angives tinglyst beløb, lånetype, rentesats, nr./serie/afd., indestående til samt evt. yderligere bem. f.eks. tvangsauktionsklausul, ejerskifteafdrag m.v.	1. Fordring opgjort pr. auktionsdagen	2. Restgæld på hæftelser, der kan forventes overtaget med tillæg af uforfaldne renter	3. Restancer og evt. ejerskifteafdrag på hæftelser, der kan forventes overtaget.	4. Hæftelser der kræves indfriet.
Transport	448.663,22	419.711,60	28.951,62	0,00
Hæftelse nr. 2: Ejerpantebrev, opr. kr. 138.556 m/underpant til Sparekassen Vendsyssel, CVR.nr. 64806815, Østergade 15, 9760 Vrå	115.535,63	0,00	0,00	115.535,63
i alt ved budsum	564.198,85	419.711,60	28.951,62	115.535,63
A. Total kr.	564.198,85	419.711,60	28.951,62	115.535,63

B. Størstebeløbet , der skal betales/overtages udover auktionsbudet, jfr. vilkårenes pkt. 6B:	45.237,08
Heraf kontant at betale inden 4 uger:	45.237,08
Gæld, der kan overtages (størstebeløbet - kontantbeløbet):	0,00

om art og afvikling oplyses:

Det under B anførte størstebeløb fremkommer således:

a. rekvirentens udlægs- og auktionsomkostninger (salærer og gebyrer m.v.)	kr.	32.362,08	4. andre offentlige bidrag	kr.	0,00
b. retlighedshavernes mødesalærer m.v.	kr.	1.875,00	5. vandafgifter	kr.	0,00
De under a og b nævnte beløb er anslået ud fra det under sikkerhedsstillelsen anførte auk-tionsbud , jfr. nedenfor.			6. brandforsikringsbidrag	kr.	5.000,00
c. restancer vedrørende:			7. krav i h.t. leje- eller brandsikringslovgivningen	kr.	0,00
1. ejendomsbidrag	kr.	5.000,00	8. andet, jfr. specifikation	kr.	0,00
2. vejbidrag m.v.	kr.	0,00	9. befordring panthavere (anslået)	kr.	1.000,00
3. kloakbidrag m.v.	kr.	0,00	10. administrationsregnskab	kr.	

C. Afgifter m.v. til offentlige i anledningen i anledning af auktionen: Se den påtrykte tekst på omslagets inderside.

Ved et auktionsbud på kr. 650.000,00 (beregnet efter ejendomsværdi eller sagkyndig vurdering, jfr. retsplejelovens § 562) udgør sikkerhedsstillelsen, jfr. vilkårenes pkt. 7 kr. 0,00.

Denne salgsoptilling er udarbejdet den 30. september 2024 af Annette Kjel


ADVOKATHUSET
 FUNCH & NIELSEN

BESKRIVELSE

Parcelhus i røde sten beliggende i Jebjerg bymidte, 15 min. kørsel fra Skive. Ejendommen er opført i 1927 og til/ombygget i 2020. Til ejendommen hører en carport på 34 kvm ifølge BBR-ejermeddelelse.

Ejendommen indeholder entre med adgang til badeværelse med bruser og ældre køkken (opvaskemaskine mrk. Bosch, ovn mrk. Whirlpool og emfang), fra køkkenet er der adgang til stue. Herudover værelse med skabsvæg og entre med opgang til førstesal.

Førstesal indeholder repos, badeværelse med bruser og to værelser.

Haven bag huset er udlagt med græs.

Arealet ifølge tingbogen udgør 977 kvm, heraf vej 0 kvm.
Boligarealet ifølge BBR-ejermeddelelse udgør 166 kvm.

Der tages forbehold for tredjemandsrettigheder samt de hårde hvidevarers tilstedeværelse efter auktionen.

Ejendommen opvarmes med naturgas.

Ejendommen kan besigtiges mandag, den 28. oktober 2024 kl. 15.00 efter forudgående tilmelding til Advokathuset Funch & Nielsen, tlf. 9615 4038 eller pr. mail ak@advokathuset.dk senest dagen før. Er der ingen tilmeldte, vil der ikke være nogen fremvisning.

O P G Ø R E L S E

af størstebeløbet, der skal betales af auktionsskøber udover budsummen ved en budsum stor kr. 650.000 (offentlig ejendomsvurdering)

Rekvirentens inkasso-, udlægs- og auktionsomkostninger:

Inkassoomkostninger	kr.	1.300,00
Fogedgebyr	kr.	750,00
Tilkendt mødesalær i fogedretten	kr.	500,00
Gebyr auktionsbegæring	kr.	1.500,00
Gebyr ejendomsdatarapport	kr.	70,00
Statstidende	kr.	187,50
Itvang.dk	kr.	5.000,00
Befordring til besigtigelse, fremvisning og møde på auktion	kr.	554,58
Rekvirentsalær	kr.	22.500,00
I alt	kr.	<u>32.362,08</u>

Størstebeløbet:

Rekvirentens udlægs- og auktionsomkostninger	kr.	32.362,08
Rettighedshavernes mødesalær	kr.	1.875,00
Ejendomsbidrag - forbeholdes	kr.	5.000,00
Brandforsikring - forbeholdes	kr.	5.000,00
Befordring panthavere (anslået)	kr.	1.000,00
STØRSTEBELØB I ALT	kr.	<u>45.237,08</u>

Sikkerhedsstillelse:

Størstebeløb	kr.	45.237,08
Restancer, jfr. hæftelse	kr.	28.951,62
1/4 af de hæftelser der kan kræves indfriet	kr.	<u>21.450,28</u>
I alt	kr.	95.638,98
Afrundet til	kr.	<u><u>96.000,00</u></u>

Hvis der er tale om et enfamiliehus, herunder ejerlejligheder, et flerfamiliehus eller et fritidshus tilkommer stempel: 0,6 % af budsummen + størstebeløbet, tinglysningsafgift kr. 1.850,00, auktionsafgift kr. 1.500,00, salær til advokat for berigtigelse af auktionsadkomst m.v.

Ved andre typer ejendomme, skal der betales stempel- og tinglysningsafgift af det højeste beløb af henholdsvis ejendomsværdien eller købesummen.

TILLÆG TIL SALGSOPSTILLING

De angivne oplysninger i beskrivelsen af ejendommen er givet dels på baggrund af en visuel besigtigelse (ikke sagkyndig) af ejendommen, og dels på baggrund af oplysninger fra offentlige registre som kan indeholde fejl. Hverken Fogeden, rekvirenten eller dennes repræsentant kan drages til ansvar for sådanne fejl, og interesserede købere opfordres til, efter forudgående henvendelse til rekvirenten, selv af besigtige ejendommen.

GENERELLE FORBEHOLD

Auktionskøber skal være opmærksom på, at der påløber morarenter på forfaldne terminer indtil betaling sker. Dette gælder også, hvis der forfalder terminer til betaling i 4 ugers fristen i henhold til tvangsauktionsvilkårene punkt 6 A a. Disse morarenter vil blive opkrævet med en efterfølgende termin/indfrielse.

Opmærksomheden henledes på, at ejendommens beskrivelse i et vist omfang er baseret på offentlige registre, som kan indeholde fejl. Hverken fogeden eller rekvirenten kan drages til ansvar for sådanne fejl.

Opnår de i nærværende salgsopstilling anførte realkreditinstitutter ved tvangsauktion kun delvis dækning for deres tilgodehavende, tager realkreditinstitutterne forbehold om eventuelt at lade restgælden være dækket før restancer.

Realkreditlånene forfalder i henhold til deres indhold til indfrielse ved ejerskifte. Auktionskøber kan ikke uden videre påregne gældsovertagelse af realkreditinstitutlånene. Auktionskøber opfordres til at rette henvendelse til realkreditinstituttet forinden tvangsauktionen med henblik på opnåelse af forhåndstilsagn om gældsovertagelse.

Hvis auktionskøber er et selskab, må det forventes, at eventuel gældsovertagelse kun vil blive bevilget mod supplerende sikkerhed, herunder personlig kaution. Ved bevilling af gældsovertagelse vil blive opkrævet et gebyr.

Såfremt realkreditinstituttet ikke vil bevilge gældsovertagelse, vil lånene blive krævet indfriet efter tvangsauktionen.

Såfremt auktionskøber skal indfri realkreditlånet gøres opmærksom på tvangsauktionsvilkårenes punkt 6, hvorefter auktionskøber bærer evt. kurstab samt tab ved, at kontantlån med særlige indfrielsesvilkår må indfries med et større beløb end lånets kontante pålydende. Desuden indfries realkreditlånet til opsigelseskursen eller markedskursen, som kan være over 100. Såfremt auktionskøber ønsker at straksindfri med differencerente, skal auktionskøber ligeledes betale differencerenten. Auktionskøber opfordres til at rette henvendelse til realkreditinstituttet for at få oplysning om indfrielsesvilkår, herunder kurser.

Auktionskøber skal i henhold til Lovgivningen omkring Hvidvask og Terrorfinansiering legitimere sig overfor realkreditinstituttet. Privatpersoner skal udlevere farvekopi af sygesikringsbevis samt farvekopi af pas eller kørekort.

Selskaber skal udlevere tegningsdokumentation i form af udskrift fra Erhvervsstyrelsen, kopi af selskabets ejerbog samt legitimation for selskabets reelle ejere (privatpersoner) og tegningsberettigede personer.

Tingbogsattest



Udskrevet: 19.08.2024 15:13:40

Ejendom:
Adresse: Østergade 3
7870 Roslev

BFE-nummer: 4059879

Dato: 02.10.2006
Landsejerlav: Jebjerg By, Jebjerg
Matrikelnummer: 0001ai
Areal: 977 m2
Heraf vej: 0 m2

Adkomster

Dokument:
Dokumenttype: Skøde
Dato/løbenummer: 16.06.2003-17840-71

Adkomsthavere:
Navn: Person med navne- og adressebeskyttelse
Cpr-nr.: 270169-****
Ejerandel: 1 / 2

Købesum:
Kontant købesum: 700.494 DKK
Købesum i alt: 700.494 DKK

Dato for overtagelse:
16.06.2003

Dokument:
Dokumenttype: Bodeling
Dato/løbenummer: 24.05.2016-1007298787

Adkomsthavere:

Navn: Person med navne- og adressebeskyttelse
Cpr-nr.: 270169-****
Ejerandel: 1 / 1

Købesum:

Kontant købesum: 0 DKK
Købesummen omfatter beløb til arv/gave: 0 DKK
Købesummen omfatter overtagne restancer af skatter og afgifter eller af andre ydelser.: 0 DKK
Købesummen omfatter servitutter, tinglyst på det købte, der kan forlanges afløst af en pengeydelse: 0 DKK
Købesummen omfatter beløb til anlægsbidrag til vej mv., der er forfaldent til betaling på tidspunktet for ejerskiftet: 0 DKK
Købesum i alt: 0 DKK

Dato for overtagelse:

01.01.2016

Anmærkninger:

Dato/løbenummer: 16.06.2003-17845-71
Prioritet: 4
Dokumenttype: Ejerpantebrev
Hovedstol: 138.556 DKK
Kreditor: Person med navne- og adressebeskyttelse

Hæftelser

Dokument:

Dato/løbenummer: 29.01.2010-1000351313
Prioritet: 3
Dokumenttype: Realkreditpantebrev
Hovedstol: 766.000 DKK
Rentesats: 1,9288 %
Låntype: Obligationslån
Særlige lånevilkår: Refinansiering
Mulighed for afdragsfrihed
Rentetilpasning

Kreditorer:

Navn: TOTALKREDIT A/S
Cvr-nr.: 21832278

Debitorer:

Navn: Person med navne- og adressebeskyttelse
Cpr-nr.: 270169-****

Navn: Boet efter Lene Sand
Cpr-nr.: 050271-****

Dokument:

Dato/løbnummer: 16.06.2003-17845-71
Prioritet: 4
Dokumenttype: Ejerpantebrev
Hovedstol: 138.556 DKK
Rente: 9

Senest påtegnet:

Dato: 10.06.2016 13:55:38

Kreditorer:

Navn: Person med navne- og adressebeskyttelse
Cpr-nr.: 270169-****

Debitorer:

Navn: Person med navne- og adressebeskyttelse
Cpr-nr.: 270169-****

Fuldmagtsbestemmelser:**Fuldmagtshaver:**

Navn: Sparekassen Vendsyssel
Østergade 15
9760 Vrå
Cvr-nr.: 64806815

Tillægstekst:

Tillægstekst
Opr.et pantebrev på 143.494 kr.

Underpant:

Dato/løbnummer: 10.06.2016-1007344965
Prioritet: 1
Underpantbeløb: 138.556 DKK
Underpanthavere: Sparekassen Vendsyssel
64806815

Servitutter

Dokument:
Dato/løbenummer: 27.06.1929-960048-71
Prioritet: 1
Dokumenttype: Servitut

Ledninger:
Forsyning / afløb

Andet:
Andet

Tillægstekst:
Tillægstekst
Dok om forsynings-/afløbsledninger mv

Dokument:
Dato/løbenummer: 20.03.2000-4274-71
Prioritet: 2
Dokumenttype: Servitut

Færdsel:
Vejret

Andet:
Andet

Tillægstekst:
Tillægstekst
Dok om færdselsret mv

Øvrige oplysninger

Fjendomsvurdering:
Ejendomsværdi: 599.000 DKK
Grundværdi: 89.000 DKK
Vurderingsdato: 01.01.2020

Kommunekode: 0779
Ejendomsnummer (BBR-nr.): 146395

Indskannet akt:
Akt nr: 71_D-JEB_161

Vurderingsfortegnelsen

Søger du information om de nye ejendomsvurderinger for 2020, skal du gå til vurderingsportalen.dk.

Her på siden kan du finde oplysninger om de vurderinger, der ligger til grund for ejendomsbeskatningen, indtil vurderinger fra det nye ejendomsvurderingssystem er klar. Vær opmærksom på, at oplysningerne for 2020 er en kopi af vurderingen fra 2019.

Har du spørgsmål, er du velkommen til at ringe til os på 72 22 16 16

Detaljerede vurderingsoplysninger for 2020

Adresse:	ØSTERGADE 3 (7870) , 7870 ROSLEV		
Vurderingsår:	2019 Kopi		
Kommune:	SKIVE	Ejendomsnr.:	146395
Vurderingskreds:	SUNDSØRE		
Benyttelse:	Beboelse	Lejligheds antal:	1
Matrikel:	1 AI , JEBJERG BY, JEBJ	Grundareal:	977
Ejendomsværdi:	650.000	Grundværdi:	101.400

Vis "Grundværdispecifikationer"

Vis Værdier til brug for ejendomsværdiskatteloft

Vis tidligere vurdering

Grundværdispecifikationer:

Nr.	Prisbetegnelse	Areal/Enhed	Enhedsbeløb	Total
01	Kvmpris standard	977	60 kr.	58.620 kr.
02	Bygretpris standard	1	48.000 kr.	48.000 kr.
03	Nedslag regulering	0	5.200 kr.	-5.200 kr.
I alt:				101.400 kr.

Værdier til brug for ejendomsværdiskatteloft:

Ejendomsværdi 2001:	640.000 kr.	Ejendomsværdi 2002:	580.000 kr.
Ejendomsværdiskatteloftet beregnet på grundlag af 2002:			580.000 kr.



SKIVEKOMMUNE

Afsender
SKIVE KOMMUNE, Teknik, Miljø & Udvikling - BBR
Rådhuspladsen 2, 7800 Skive

BBR-Meddelelse

(Udskrift af oplysninger fra Bygnings- og Boligregistret)

Kommune nr.:

779

Udskrift dato:

03-10-2024

BBE-nr.:

4059879

BBR adresse:

Østergade 3 (Vejkode: 1028), 7870 Roslev

Denne BBR-meddelelse er hentet via selvbetjening.

Fejl eller mangler i udskriften bedes meddelt til kommunen via e-mailadressen tek@skivekommune.dk eller telefonnr 99156810

Oplysninger om grunde

Adresse: Østergade 3 (vejkode: 1028), Jebjerg, 7870 Roslev

Ejerforhold: Privatpersoner eller interessentskab

Vand & afløb

Vandforsyning: Privat vandforsyningsanlæg

Afløbsforhold: Separatkloakeret: spildevand + tag- og overfladevand

Grundareal

977 m²

Matrikelnr.

1ai

Ejerlav

Jebjerg By, Jebjerg

Ejendom

BBE-nr.: 4059879

Oplysninger om bygninger

Bygningsnr.: 1

Adresse: Østergade 3 (vejkode: 1028), Jebjerg, 7870 Roslev

Frittliggende enfamiliehus (Bygningens anvendelse 120)

Matrikelnr.: 1ai

Beliggenhed (kvalitet): Sikker

Til-/ombygningsår: 2020

Antal helårsboliger med køkken: 1

Landsejerlavsnavn: Jebjerg By, Jebjerg

Opførelsesår: 1927

Antal etager u. kælder & tagetage: 1

Antal helårsboliger uden køkken: 0

Materialer

Ydervæggens materiale: Mursten

Tagdækningsmateriale: Fibercement herunder asbest

Kilde til bygningens materialer: Oplyst af ejer eller dennes repræsentant

Areal i grundplan	m ²	Samlet andet areal	m ²	Bygningens arealanvendelse	m ²
Bebygget areal	131	Samlet andet areal	25	Samlet boligareal	166
Overdækket areal	13	Heraf affaldsrum i terræn	0	Heraf areal af lovlig beboelse i kælder	0
Areal i hele bygningen	m²	Heraf indbygget garage	0	Samlet erhvervsareal	0
Samlet bygningsareal (excl. kælder & tagetage)	131	Heraf indbygget carport	0	Heraf erhverv i kælder	0
Samlet kælderareal	0	Heraf indbygget udhus	25	Antal etager u. kælder & tagetage	1
Heraf udnyttet kælder	0	Heraf lukkede overdækninger	0		
Heraf dyb kælder	0	Heraf indbygget udestue el. lign.	0		
Samlet tagetageareal	60	Heraf udvendig efter isolering	0		
Heraf udnyttet tagetage	60	Heraf øvrige arealer	0		
		Heraf indbygget garage i kælder	0		

Kilde til bygningsarealer: Oplyst af ejer eller dennes repræsentant

Energioplysninger

Varmeinstallation: Centralvarme med én fyringsenhed

Opvarmningsmiddel: Naturgas

Supplerende varme: Brændeovne og lignende med skorsten

Oplysninger om bolig-/erhvervsenheder

Adresse: Østergade 3 (vejkode: 1028), Jebjerg, 7870 Roslev

Fritliggende enfamiliehus (Anvendelseskode: 120)

Samlet areal:	166 m2	Egentlig beboelseslejlighed med eget køkken
Enhedens erhvervsareal:	0 m2	
Enhedens boligareal:	166 m2	
Andet areal:	0 m2	
Enhedens andel af fælles adgangsareal:	0 m2	
Enhedens andel i fælles boligareal:	0 m2	
Areal af lukket altan/udestue:	0 m2	
Areal af åben altan/tagterrasse:	0 m2	
Tinglyst areal fra Matriklen:	0 m2	
Kilde til arealer: Oplyst af ejer eller dennes repræsentant		
Antal værelser: 5		
Antal toiletter: 2		
Antal badeværelser: 2		
Køkkenforhold: Eget køkken med afløb		

Bygningsnr.: 3

Adresse: Østergade 3 (vejkode: 1028), Jebjerg, 7870 Roslev

Bygningens anvendelse: Carport (Bygningens anvendelse 920)

Matrikelnr.: 1ai

Beliggenhed (kvalitet): Sikker

Landsejerlavsnavn: Jebjerg By, Jebjerg

Opførelsesår: 2021

Materialer

Ydervæggens materiale: Fibercement uden asbest

Tagdækningsmateriale: Tagpap med stor hældning

Kilde til bygningens materialer: Oplyst af ejer eller dennes repræsentant

Areal

Bebygget areal: 34 m2

Kilde til bygningsarealer: Oplyst af ejer eller dennes repræsentant

Kortmateriale



Forkortelser	
B#	Bygningsnummer
T#	Teknisk anlæg nummer
NY	Nybyggeri
*	Bygning på fremmed grund

Punkter i kortet	
<input type="radio"/>	Punktet er sikkert placeret
<input checked="" type="radio"/>	Punktet er usikkert placeret

Linjer i kortet	
	Ejendom
	Jordstykke ¹
	Bygningsomrids, nøjagtigt ²
	Bygningsomrids, unøjagtigt ³

1. Jordstykke dækker over udstrækningen af det enkelte matrikelnummer.
2. Bygningsomridset er nøjagtigt, når dets placering er verificeret af GeoDanmark (se nedenfor).
3. Bygningsomridset er unøjagtigt, når dets placering ikke er verificeret af GeoDanmark (se nedenfor).

Du kan få et mere detaljeret geografisk overblik over ejendommen på <https://kort.bbr.dk>.

Kortmaterialet er automatisk genereret på baggrund af nyeste offentligt tilgængelige data om ejendommen fra Bygnings- og Boligregistret (BBR), Matrikelkortet, GeoDanmark, Danmarks Adresseregister (DAR).

I Bygnings- og Boligregistret (BBR) finder du oplysninger om alle bygninger og boliger i Danmark. Se mere på <https://bbr.dk> – her er det også muligt at flytte et rødt

bygningspunkt, der er usikkert placeret.

Matrikelkortet er et oversigtskort, der har til formål at vise beliggenheden af matrikulære arealer (matrikelnumre, vejlitra m.v.) i forhold til hinanden. Skellinjer i matrikelkortet falder ikke altid sammen med synlige grænser i landskabet, hvilket kan skyldes unøjagtigheder. Læs eventuelt mere herom på <https://gsf.dk/data-og-kort/matrikelkort-og-data/matrikelkort>.

GeoDanmark er et samarbejde mellem kommunerne og Styrelsen for Dataforsyning og Infrastruktur (SDFI) om at kortlægge Danmark. GeoDanmark-data består bl.a. af luftfotos og bygningsomrids. Vær opmærksom på, at disse luftfotos kun optages en gang om året, og al bygningsomrids opdateres på baggrund heraf. Derfor kan der være forsinkelser i registreringen af ændringer, afhængigt af hvornår ændringen – fx en opførelse eller nedrivning af en bygning – er sket. Se mere på <https://www.geodanmark.dk>.

DAR er Danmarks autoritative register for adresser og vejnavne. Se mere på <https://www.danmarksadresser.dk>.

Din pligt som ejer

Det er dit ansvar som ejer, at oplysningerne om din ejendom i BBR er korrekte. En registrering i BBR kan ikke nødvendigvis tages som udtryk for, at byggeriet er lovligt i henhold til anden lovgivning. Kommunen kan give en bøde på op til 5.000 kr., hvis du ikke indberetter oplysninger til BBR, eller hvis du giver forkerte oplysninger.

Derfor er det vigtigt, at du læser din BBR-meddelelse og kontrollerer om alle bygninger og anlæg på ejendommen er registreret rigtigt. Når du køber en ejendom eller ændrer på bygninger og boliger, er det ekstra vigtigt at være opmærksom på, om registreringerne er korrekte. Indberetningspligten gælder også byggesager.

Du skal være særligt opmærksom på:

- **Opførelsesår**
- **Om- og tilbygningsår**
- **Bebygget areal**
- **Antal etager**
- **Samlet boligareal eller erhvervsareal**
- **Areal af udnyttet tagetage**
- **Areal af udestue**
- **Tagdækningsmateriale**
- **Varmeinstallation**

Omkring opførelsesår vil der nogle steder være angivet år 1000. Dette skyldes, at du ikke har givet oplysninger om opførelsesår vedrørende den pågældende bygning. Kommunen har lov til at kontrollere de oplysninger, du giver til BBR. Kontrollen kan ske ved et anmeldt besøg på ejendommen eller ved registersamkøring med eksterne kilder – f.eks. folkeregistret eller ved hjælp af luftfotos.

I BBR er din ejendom registreret på 4 niveauer:

Grund

Grunden er normalt det samme som en matrikel, og er et sammenhængende stykke jord. I særlige tilfælde kan grunden bestå af flere matrikler, og en ejendom af flere grunde. Dette vil oftest være på landbrugsejendomme. På grunden registreres f.eks. oplysninger om vandforsyning og afløbsforhold.

Bygning

Bygninger i BBR er alt fra et redskabsskur til et butikcenter. Her findes informationer om den væsentligste anvendelse af bygningen, bebygget areal, arealet af samtlige etager (samlet bygningsareal), materialer m.m.

Enhed

En enhed i BBR er betegnelsen for en bolig i et parcelhus, en lejlighed eller f.eks. et erhvervslejemål. En enhed ligger altid inde i en bygning. Enfamiliehuse har typisk en boligenhed, etageboligbebyggelse har en boligenhed for hver lejlighed, og erhvervsbygninger en eller flere enheder til erhverv. En enhed har typisk sin egen selvstændige indgang. Under enheder registreres bl.a. samlet areal, areal til beboelse/ erhverv samt anvendelsen.

Tekniske anlæg

Tekniske anlæg kan være olietanke, vindmøller, gylletanke, solvarmeanlæg m.m. Tekniske anlæg er som regel placeret på grunden, men kan også ligge inde i en bygning.

Arealerne på BBR-meddelelsen

Arealerne indgår i beregningen af ejendomsvurderingen, men kan også have betydning for f.eks. forsikring, realkredit- og boliglån, fjernvarmeregning m.m. Arealer skal altid måles til ydersiden af ydervægge. Læs mere om opmåling og se vejledninger på www.bbr.dk.

Det bebyggede areal svarer normalt til stueetagens areal. I bygninger med forskudte etager opmåles det bebyggede areal som bygningens udbredelse set oppefra.

Det samlede bygningsareal opgøres som arealet af samtlige etager. Areal af eventuel kælder og tagetage skal ikke regnes med.

Tagetagens samlede areal opgøres som det areal, der udnyttes sammen med det areal, der ville kunne udnyttes til bolig eller erhverv. Ligesom i bygningsreglementet måles arealet i vandret plan 1,5 m over færdigt gulv til den udvendige side af tagbelægningen.

Udnyttet areal i tagetagen opgøres som den del af tagetagens areal, som faktisk udnyttes til beboelse eller erhverv.

Kælderarealet opgøres samlet for hele kælderetagen.

Det samlede boligareal opgøres som arealet af samtlige beboelsesrum inklusive areal i entré, gang, badeværelse, toilet og køkken. I arealet medregnes udnyttet areal i eventuel tagetage og areal af kælderrum, der må anvendes til beboelse – det vil sige opfylder byggelovgivningens krav til beboelsesrum.

Hvis arealerne har forskellige anvendelser, skal de deles op i den del, der må bruges til bolig, den del der anvendes til erhvervs- eller institutionsformål samt den del, der udgør andet areal.

Sammenhængen mellem de forskellige arealangivelser betyder f.eks., at for et parcelhus uden kælder, hvor parcelhuset kun bruges til beboelse, vil boligarealet svare til det samlede bygningsareal plus eventuel udnyttet tagetage.

Har en bygning to eller flere lejligheder, fordeles adgangs- og trappearealer ligeligt mellem de enkelte lejligheder.

Med hensyn til areal af ejerlejlighed skal du være specielt opmærksom på, at BBR's boligareal ofte vil være forskellig fra **det tinglyste areal**. Det skyldes, at arealerne opgøres efter forskellige principper. Ejerlejlighedens samlede areal i BBR vil svare til summen af areal til beboelse, areal til erhverv inklusive andel af adgangsareal.

Vejledning til BBR-meddelelse

Vers. 1.9

Oversigt over BBR-oplysninger

Anvendelse	Anvendelse fortsat	Materialer	Opvarmningsforhold
Helårsbeboelse <ul style="list-style-type: none">• Stuehus til landbrugsejendom• Fritliggende enfamiliehus• Sammenbygget enfamiliehus• Fritliggende enfamiliehus i tæt-lav bebyggelse• Række-, kæde-, eller dobbelthus (lodret adskillelse mellem enhederne)• Række-, kæde- og klyngehus• Dobelthus• Etagebolig-bygning, flerfamiliehus eller to-familiehus• Kollegium• Boligbygning til døgninstitution• Anneks i tilknytning til helårsbolig• Anden bygning til helårsbeboelse	<ul style="list-style-type: none">• Grundskole• Universitet• Anden bygning til undervisning og forskning• Hospital og sygehus• Hospice, behandlingshjem mv.• Sundhedscenter, lægehus, fødeklinik mv.• Anden bygning til sundhedsformål• Daginstitution• Servicefunktion på døgninstitution• Kaserne• Fængsel, arresthus mv.• Anden bygning til institutionsformål Fritidsformål <ul style="list-style-type: none">• Sommerhus• Feriecenter, center til campingplads mv.• Bygning med ferielejligheder til erhvervsmæssig udlejning• Bygning med ferielejligheder til eget brug• Anden bygning til ferieformål• Klubhus i forbindelse med fritid og idræt• Svømmehal• Idrætshal• Tribune i forbindelse med stadion• Bygning til træning og opstaldning af heste• Anden bygning til idrætsformål• Kolonihavehus• Anneks i tilknytning til fritids- og sommerhus• Anden bygning til fritidsformål Mindre bygninger til garageformål, opbevaring m.v. <ul style="list-style-type: none">• Garage• Carport• Udhus• Drivhus• Fritliggende overdækning• Fritliggende udestue Andre bygninger <ul style="list-style-type: none">• Tiloversbleven landbrugsbygning• Faldefærdig bygning• Ukendt bygning	Ydervæggenes materialer <ul style="list-style-type: none">• Mursten• Letbetonsten• Fibercement herunder asbest• Bindingsværk• Træ• Betonelementer• Metal• Fibercement uden asbest• Plastmaterialer• Glas• Ingen• Andet materiale Tagdækningsmateriale <ul style="list-style-type: none">• Tagpap med lille hældning• Tagpap med stor hældning• Fibercement herunder asbest• Betontagsten• Tegl• Metal• Stråtag• Fibercement uden asbest.• Plastmaterialer• Glas• Levende tage• Andet materiale Afløbsforhold <ul style="list-style-type: none">• Intet afløb• Blandet afløbsforhold på ejendommen (er specificeret på bygningen) Inden for kloakeret område <ul style="list-style-type: none">• Fælleskloakeret: spildevand + tag- og overfladevand• Fælleskloakeret: spildevand + delvis tag- og overfladevand• Fælleskloakeret: spildevand• Fælleskloakeret: tag- og overfladevand• Separatkloakeret: spildevand + tag- og overfladevand• Separatkloakeret: spildevand + delvis tag- og overfladevand• Separatkloakeret: spildevand• Separatkloakeret: tag- og overfladevand• Spildevandskloakeret: Spildevand• Afløb til offentligt kloaksystem• Afløb til fællesprivat kloaksystem• Afløb til fællesprivat kloaksystem med tilslutning til spildevandsforsynings kloaksystem Uden for kloakeret område <p>Afløbskoder for ejendomme uden for kloakerede områder inddeles efter hvilken rensklasse, som den private renseløsning opfylder. Rensklassen kan være:</p> <ul style="list-style-type: none">• O (Reduktion af organisk stof)• OP (Reduktion af organisk stof og total fosfor)• SO (Skærpet krav til reduktion af organisk stof samt nitrifikation)• SOP (Skærpet krav til reduktion af organisk stof og fosfor samt nitrifikation). <p>En oversigt over alle afløbskoder i BBR findes på: https://teknik.bbr.dk/kodelister/0/1/0/A/floebforhold</p>	Varmeinstallation <ul style="list-style-type: none">• Fjernvarme/blokvarme• Centralvarme med én fyringsenhed• Ovn til fast og flydende brændsel• Varmepumpe• Centralvarme med to fyringsenheder• Elvarme• Gasradiatorer• Ingen varmeinstallation• Blandet Opvarmningsmiddel <ul style="list-style-type: none">• Elektricitet• Gasværksgas• Flydende brændsel• Fast brændsel• Halm• Naturgas• Andet Supplerende varme <ul style="list-style-type: none">• Ikke oplyst• Varmepumpe• Brændeovne og lignende med skorsten• Biopejse og lignende uden skorsten• Solpaneler• Pejls• Gasradiator• Elvarme• Biogasanlæg• Andet• Bygningen har ingen supplerende varme Andet
Erhverv <ul style="list-style-type: none">• Stald til svin• Stald til kvæg, får mv.• Stald til fjerkræ• Minkhal• Væksthus• Lade til foder, afgrøder mv.• Maskinhus, garage mv.• Lade til halm, hø mv.• Anden bygning til landbrug mv. <ul style="list-style-type: none">• Bygning til industri med integreret produktionsapparat• Bygning til industri uden integreret produktionsapparat• Værksted• Anden bygning til produktion• Bygning til energiproduktion• Bygning til energidistribution• Bygning til vandforsyning• Bygning til håndtering af affald og spildevand• Anden bygning til energiproduktion og forsyning• Bygning til jernbane- og busdrift• Bygning til luftfart• Bygning til parkering- og transportanlæg• Bygning til parkering af flere end to køretøjer i tilknytning til boliger• Havneanlæg• Andet transportanlæg <ul style="list-style-type: none">• Bygning til kontor• Bygning til detailhandel• Bygning til lager• Butikcenter• Tankstation• Anden bygning til kontor, handel og lager• Hotel, kro eller conferencecenter med overnatning• Bed & breakfast mv.• Restaurant, café og conferencecenter uden overnatning• Privat servicevirksomhed som frisør, vaskeri, netcafé mv.• Anden bygning til serviceerhverv <ul style="list-style-type: none">• Biograf, teater, koncertsted mv.• Museum• Bibliotek• Kirke eller anden bygning til trosudøvelse for statsanerkendte trossamfund• Forsamlingshus• Forlystelsespark• Anden bygning til kulturelle formål			Boligtype <ul style="list-style-type: none">• Egentlig beboelseslejlighed med eget køkken• Blandet bolig og erhverv med eget køkken• Enkeltværelse uden eget køkken• Fællesbolig• Sommer- eller fritidsbolig• Andet Ejerforhold <ul style="list-style-type: none">• Privatpersoner eller interessentskab• Alment boligselskab• Aktie-, anpart- eller andet selskab (undtagen interessentskab)• Forening, legat eller selvejende institution• Privat andelsboligforening• Den kommune, hvori ejendommen er beliggende• Anden primærkommune• Region• Staten• Andet, herunder moderejendomme for bebyggelser, der er opdelt i ejerlejligheder samt ejendomme, der ejes af flere kategorier af ejere Vandforsyning <ul style="list-style-type: none">• Alment vandforsyningsanlæg• Privat vandforsyningsanlæg• Enkeltindvindingsanlæg• Brønd• Ikke alment vandforsyningsanlæg• Blandet vandforsyning• Ingen vandforsyning



TILSTANDSRAPPORT

Østergade 3 - 7870 Roslev

GYLDIGHEDSPERIODE: 11.07.2022 - 11.01.2023

LØBENUMMER: H-22-02378-0180-01

REVISION 1 AF 05.08.2022

EJENDOMSINFORMATION

Ejendomstype:

Enfamilieshus

Ejendomsstatus:

Ejerbolig

Byggeår:

1927

Kommune- og ejendomsnr.:

779-146395

Matrikel/ejerlav:

1ai, Jebjerg By, Jebjerg



DENNE RAPPORT ER UDARBEJDET AF:

Bygnings sagkyndig:

Claus Pedersen

Firma:

Lemvig Arkitektkontor ApS

Adresse:

industrivej 53, 7620 Lemvig

Telefon:

40275099

E-mail:

cp@lemvig-arkitektkontor.dk



REVISION

Der er i denne tilstandsrapport foretaget ændringer efter den er oprettet. En revision af den originale tilstandsrapport ændrer ikke på dens gyldighed og heller ikke på rapportens udløbsdato.

Der kan til en tilstandsrapport foretages ændringer til de generelle oplysninger om ejendommen eller der kan tilføjes og slettes skader i skadesoversigten. Nedenfor fremgår det hvad der er ændret i tilstandsrapporten og hvornår revisionen er foretaget.

REVISION 1 AF 05.08.2022

Bygnings sagkyndigs bemærkninger til revisionen: Der er kælderrum under den ene ende af huset, og man kommer derned ved at gå igennem udhuset og ned af trappe. str i m² er anslået, højde i rummet anslåes til at være over 1,5 mtr.

Der er foretaget ændringer til de registrerede bygninger i bygningsoversigten

DET SKAL DU VIDE OM TILSTANDSRAPPORTEN



Tilstandsrapporten beskriver synlige skader eller tegn på skader på ejendommen. De skader, der er beskrevet i skadesoversigten, er baseret på den bygningsagkyndiges professionelle skøn og faglige vurdering.



Den bygningsagkyndige vurderer ejendommen ud fra, hvad der kan forventes af en bygning af samme alder og type. Derfor fremgår forhold, der er almindelige for bygningens alder og type ikke som skader i tilstandsrapporten.



Tilstandsrapporten indeholder kun skader, den bygningsagkyndige kan se eller kan kontrollere med enkle hjælpemidler.



Der er ikke nødvendigvis sammenhæng mellem den vurdering, som den bygningsagkyndige giver en skade og prisen på at udbedre skaden. Nogle skader kan udvikle sig over tid og dermed blive væsentligt dyrere at udbedre.

HVAD KIGGER DEN BYGNINGSSAGKYNDIGE EFTER?

Den bygningsagkyndige kigger på skader, som reducerer bygningens funktion og værdi nævneværdigt. Det kan eksempelvis være svampeskader, konstruktionsfejl eller sætningsskader.

Her er en liste med eksempler på forhold, som den bygningsagkyndige IKKE kigger på:

El- og VVS-installationernes funktion · sædvanligt slid og normal vedligeholdelsesstand · bagatelagte forhold, som ikke påvirker bygningens brug eller værdi væsentligt · bygningens placering på grunden · bygningens planløsning · bygningens indretning · løsøre, eksempelvis hårde hvidevarer · udendørs svømmebassiner og pumpeanlæg · markiser og baldakiner · installationer uden for bygningerne · bygningens æstetik og arkitektur · bygningens lovlighed (bortset fra åbenlyse overtrædelser af bygningslovgivningen).

NÅR DU KØBER ET BRUGT HUS

Når du køber et brugt hus, er det vigtigt at være opmærksom på, at det ikke kan sammenlignes med et nybygget hus. Tidligere byggemetoder var anderledes end i dag, og vind og vejr samt daglig brug har med tiden slidt på huset. Mange huse er renoveret og ombygget – nogle ad flere omgange. Der kan også være opført tilbygninger.

I tilstandsrapportens skadesoversigt får du et overblik over, hvilke synlige skader bygningerne har. De tidstypiske byggetekniske forhold, man må forvente af et hus af den pågældende type og alder, er som udgangspunkt **ikke** registreret i skadesoversigten. Derfor fremgår eksempelvis manglende maling på vinduer og døre, fugtige kældre i ældre huse og andre skønhedsfejl og kosmetiske skader typisk ikke, da det helt naturligt følger med et brugt hus.

HUSTYPEBESKRIVELSE

Hustypebeskrivelsen giver dig **generel** information om kendetegn og byggeteknik ved huse af den pågældende type. Du skal være opmærksom på, at der er tale om standardiserede beskrivelser, der ikke er udarbejdet af den bygningsagkyndige.

Informationen om hustypen er generel, og den bygningsagkyndige kan derfor ikke gøres ansvarlig for indholdet i hustypebeskrivelsen. Den har heller ikke indflydelse på ejerskifteforsikringen.



KENDETEGN OG BYGGETEKNIK

Murermesterhuse – fra ca. 1900 – 1960

Murermesterhuse kendetegnes ikke ved en speciel byggemetode, men mere som et arkitektonisk udtryk. Murermesterhuse er fra en periode, hvor enkelthed og høj kvalitet præger de danske boliger. Ydre- og indervægge er bygget af tegl, og skillevæggene kan være lette vægge med puds eller tegl med puds.

Husene er ofte opført med kælder, hvor gulve og vægge er støbt i beton af varierende kvalitet. Etageadskillelser til krybekældre, kældre og mellem etagerne, er normalt udført af træbjælker med et indskud; et lag af tørret ler eller sand, som lyd-dæmper og brandsikrer. Oprindeligt har kælderen ikke været beregnet til beboelse, men i stedet som fyrrum, garage, vaskeri eller lignende.

Facaderne fremstår normalt med blank murværk; men kan også være pudsede, hvor ydervægge og indervægge tidligt i perioden er bygget sammen ved hjælp af mursten på tværs (faste bindere) samt sammenmuringer ved vinduer og døre. Fra ca. 1920 skiftes de faste bindere ud med trådbindere, hvorved omfanget af kuldebroerne bliver reduceret. De hule mure er typisk blevet efterisoleret. Pudsede og malede facader kan forekomme. Originalt er der sprossede vinduer af træ.

Taget er udført med et ret høj taghældning ca. 45°, hvor belægningerne oftest er tegltagsten. Omkring 1920 begynder betontagsten at blive et alternativ til den traditionelle tegl. Mange af disse huse er oprindeligt opført uden indretning af 1. sal. Kviste er en typisk detalje i tagrummet og er udført i en kombination af træ, zink og tegl. Loftsrummet er oprindeligt uisoleret, men kan i større eller mindre omfang være efterisoleret og udnyttet til beboelse. Indvendigt er overfladerne på vægge og lofter normalt udført som pudsede, hvor gulve typisk er af massiv træ.

Fra 1920'erne og til 1970'erne blev der i byerne og mange steder på landet etableret offentlige kloakker i vejene, og de fleste nedsivningstanke sløjfes. De mere afsidesliggende ejendomme på landet vil dog stadig have egen rensesetank og nedsivningsanlæg. Typisk sker tømningen af disse tanke via en kommunal tømningsskema. Afløbsinstallationer fra ca. 1920 oftest udført af betonrør eller glaserede lerrør. Er disse ikke udskiftet eller renoveret, har rørene normalt kun ringe restlevetid.

OPMÆRKSOMHEDSPUNKTER

OM OPMÆRKSOMHEDSPUNKTER

Hustypebeskrivelsen indeholder en række konkrete opmærksomhedspunkter, der relaterer sig til beliggenheden og materialerne i huset i denne tilstandsrapport.

Opmærksomhedspunkterne tager højde for eventuelle ændringer som følge af til- eller ombygninger.

Du skal være opmærksom på, at det er **standardiserede beskrivelser**, der er dannet ud fra materialeoversigten sidst i tilstandsrapporten.

Den bygningsagkyndige kan derfor ikke gøres ansvarlig for indholdet, og

opmærksomhedspunkterne har heller ikke indflydelse på ejerskifteforsikringen.



Asbest

Asbest er velegnet som byggemateriale på grund af sine høje styrke- og isoleringsegenskaber og fordi det er modstanddygtigt over for varme. Desværre er asbestfibre også sundhedsskadelige, hvorfor det i 1986 ikke længere var lovligt at bygge med asbestholdige materialer i Danmark. Asbest er normalt ikke farlig eller sundhedsskadelig, hvis blot materialerne får lov til at blive siddende der, hvor materialet oprindeligt er indbygget. For denne hustype er der typisk anvendt asbest i isoleringsmaterialer omkring rørinstallationer, i vinylgulve og aftrækskanaler af eternit. Hvis du ønsker at renovere din bolig, skal du dog være særligt opmærksom, at asbestholdige materialer skal håndteres efter gældende arbejdsmiljøregler. Eksempelvis hvis du ændre på oprindelige VVS installationer eller skifter gulvbelægningen ud med nyt.



Betonfundament

Betonsokler har ofte nogle områder, hvor pudsens skaller af eller der er nogle mindre revner. De fleste revner opstår oftest straks efter huset er bygget og er normalt nogle svindrevner i betonen. Kommer der eksempelvis forandringer i grundvandsniveauet, kan dette påvirke fundamentet. Revnerne kan også opstå i forbindelse unormale vejrforhold, som lange meget tørre eller fugtige perioder. Sokler uden revner er sjældne.



Bølgeeternitplader

Tagbelægninger med mos og alger er ikke unormale. Bølgeeternitplader tager normalt ikke skade af dette, men ved store mængder af mos er der risiko for, at tagvandet ikke kan løbe hurtigt nok af, hvorved der via samlinger kan trække vand ind i tagkonstruktionen. Ved en eventuel afrensning af mos, skal det sikres, at taget kan holde til det. En malerbehandling af eternit forlænger normalt ikke tagbelægningens levetid, men kan ændre på tagets ventilation, så det bliver for tæt.



Gulvklinker og vægfliser

Gulv- og vægoverflader beklædt med klinker skal altid være intakte, og specielt områderne omkring rørgennemføringerne skal være tætte, så man undgår fugtskader bag klinkerne. Utætheder opstår oftest i fugerne mellem gulvet og væggene og i hjørnerne. Fugerne, især de elastiske, kan blive misfarvet af for eksempel skimmel, hvilket ikke er kønt, men uskadeligt. I vådrum skal der være en god ventilation hele døgnet, da der ellers kan opstå fugtrelaterede problemer som for eksempel skimmel.



Kælder, vægge

På kældervægge kan der være udfældninger af mineraler (salte), og pudsen kan være lidt løs. Det sker, når grundfugt trænger ind i kælderydervæggen eller op i gulvet og skillevægge. Kældervægge og kældergulve kan i sommerperioden blive fugtige på overfladen på grund af sommerkondens. Dette sker, når den varme fugtige sommerluft rammer den kolde kældervæg. Manglende ventilation og opvarmning af kælderrummet kan medføre "kælderlugt".



Tegl

Oprindeligt var murede facader udført massive. Senere blev de udført som delvist hule mure. Fra ca. 1920'erne bliver facader udført som hule mure med ståltrådsbindere. Fra 1960'erne er alle huse udført med isolerede facader. Helt frem til 1970'erne er der kuldebroer i væggene – steder hvor for- og bagmure er bygget sammen. Disse kuldebroer kan medføre mørkfarvninger. Dette kan også ske, hvis møbler står tæt til kolde vægge. Uisolerede vægge er naturligt kolde, hvilket også kan opfattes som trækgener. Fugtsikring mellem fundament og facader kommer først omkring 1900, hvilket gør, at fugt trænger op i muren i de ældre huse, fra før den tid.



Træbeklædte facader

Udvendigt træbeklædning opfugtes og udtørres, hver gang vejret skifter. Lange tørre perioder kan medføre revner og sprækker i træet, som igen kan forstærke en nedbrydning. Normalt skal der være god ventilation bag facadens beklædning.



Trægulve

Trægulve, der ligger på træbjælker, er påvirket af temperaturskiftet hen over året. Om vinteren, hvor luften er tør, vil træet trække sig sammen, og det vil igen udvide sig om sommeren, når luften er fugtig. Afhængigt af bjælkeafstanden vil gulvet fjedre og sandsynligvis knirke. Er mængden af isolering i gulvkonstruktionen begrænset, kan gulvene opleves som fodkolde.



Radon

Radon er en radioaktiv gas, som findes i den danske undergrund. Du kan ikke se, lugte eller smage gasarten, men den er sundhedsskadelig, og radon kan fremkalde kræft. Radon kan trække op i boligen fra undergrunden, hvis ikke der er lavet en "radonspærre". Huse bygget efter 1998 er udført med radonspærre for at minimere risikoen for forhøjet radonniveau indendørs.

Radonniveauet i undergrunden varierer, alt efter hvor i landet du befinder dig.

Skive kommune er i klasse 2 med et radonniveau i 1,0% - 3,0%. Du kan se et kort over radonniveau på www.radonguiden.dk. Her kan du også finde mere information om, hvordan du kan sikre dit hus mod radon og hvordan du får foretaget en præcis måling af radonniveauet.

TAGETS RESTLEVETID

Oplysningerne om tagets restlevetid er baseret på et tabelopslag. Det er altså ikke en konkret vurdering af tilstanden på beboelsesbygningens tag.

Levetidstabellerne fra Statens Byggeforskningsinstitut lægger til grund for den illustrerede restlevetid, og tager højde for tagets alder og materialer.



Du skal være opmærksom på, at et tags reelle levetid kan variere meget, alt efter vind, vejr og vedligeholdelse.


Hvis der er konstateret en skade på det konkrete tag, vil det fremgå af skadesoversigten.

De væsentligste bygningsdele i tagkonstruktionen, som sikrer bygningen mod klimaet, er tagbelægningen samt eventuelt undertag og inddækninger.

Tagbelægning - Eternitbølgeplader med asbest



Inddækninger



BYGNINGER I TILSTANDSRAPPORTEN

Litra	Anvendelse	Opført	Bebygget areal m2		Etager udover kælder	Udnyttet tagetage m2	Brutto etageareal m2	
			Total	Kælder			Bolig	Erhverv
A	Beboelse/udhus	1927	131	8	2	60	166	-
B	Udhus	1927	13	-	1	-	-	-
C	Carport	2021	34	-	1	-	-	-
D	Overdækning	2021	18	-	1	-	-	-
E	Brændeskur	1927	8	-	-	-	-	-

BEMÆRKNINGER

Nedenfor kan du læse om bygninger og bygningsdele, som af forskellige årsager ikke er besigtiget.

Du skal være opmærksom på, at der er forskel på, hvordan du er dækket i ejerskifteforsikringen i forhold til disse undtagelser. Du kan læse mere i forsikringsbetingelserne.

BYGNINGER, SOM DEN BYGNINGSSAGKYNDIGE HAR UNDTAGET

Alle bygninger er som udgangspunkt en del af eftersynet. Men den bygningsagkyndige kan undtage konkrete bygninger på grund af ringe byggeteknisk eller brugsmæssig værdi.

Brændeskur: Brændeskur undtaget grundet simpel opbygning og lav værdiansættelse.

BYGNINGSDELE, SOM DEN BYGNINGSSAGKYNDIGE IKKE KUNNE BESIGTIGE

Hvis der er bygningsdele eller rum, der normalt er tilgængelige, men som den bygningsagkyndige i denne gennemgang ikke har kunnet besigtige, er de ikke omfattet af eftersynet.

Alle rum og bygningsdele var tilgængelige

BYGNINGSDELE, DER VAR GJORT UTILGÆNGELIGE UNDER BYGNINGSEFTERSYNET

Hvis bygningsdele eller rum er gjort utilgængelige under eftersynet, kan den bygningsagkyndige ikke besigtige dem. Af denne årsag er de ikke omfattet af eftersynet og er normalvis ikke dækket af ejerskifteforsikringen.

Ingen rum eller bygningsdele, var gjort utilgængelige

BEMÆRKNINGER VEDRØRENDE TERMORUDER

Der kan forekomme punkterede termoruder, som ikke kunne konstateres visuelt på besigtigelsestidspunktet. Synligt punkterede ruder vil fremgå af skadesoversigten.

Udhus

AFVIGELSER FRA BYGNINGS- OG BOLIGREGISTRET (BBR)

Afvigelserne er den bygnings-sagkyndiges markering af de åbenlyse afvigelser i forhold til BBR. Oplysningerne er ikke baseret på en faktisk opmåling. Ejer har pligt til at sikre, at oplysningerne i BBR er korrekte.

Overdækning: Nyoprettet bygning

Brændeskur: Nyoprettet bygning

FØLGENDE MATERIALE FORELÅ:

BBR-ejermeddelelse 23.06.2022

Tidligere tilstandsrapport: lb.nr.: H-18-02980-0211

Andre bygningsoplysninger.

Nej. Der foreligger ikke andre oplysninger der har relevans til besigtigelsen

ØVRIGE OPLYSNINGER:

Ingen øvrige oplysninger.

SKADESOVERSIGT

I dette afsnit finder du en oversigt over de skader, der er fundet ved gennemgangen.

Den bygnings sagkyndige kan knytte en bemærkning til skaden. En bemærkning er den bygnings sagkyndiges skøn og vurdering af skadesårsag og konstruktioner.

Vær opmærksom på, at ejerskifteforsikringen ikke dækker de registrerede skader.



SÅDAN FUNGERER VURDERINGSSYSTEMET

Hver konstateret skade under gennemgangen får en vurdering, der viser, hvor alvorlig skaden er. Skadens alvor vurderes ud fra, hvor store konsekvenser den kan have for bygningsdelen, og hvor akut det er at få den udbedret.

I tilstandsrapporten kan du læse om følgende typer af skader:



Kritiske skader

Skader ved bygningsdelen, som allerede har medført eller vil medføre, at bygningsdelens funktion svigter på **kort sigt**. Dette svigt kan medføre eller kan allerede have medført skader på andre bygningsdele.



Alvorlige skader

Skader ved bygningsdelen, som vil medføre, at bygningsdelens funktion svigter på **længere sigt**. Dette svigt kan medføre skader på andre bygningsdele.



Mindre alvorlige skader

Skader, som ikke har nogen indflydelse på bygningsdelens eller bygningens funktion.








Mulige skader

Forhold ved bygningsdelen, som bør undersøges for at afklare, om det er en skade. Det kan være en kritisk eller en alvorlig skade. Derfor bør du afklare den mulige skades omfang og konsekvenser. Hvis du vælger at købe ejendommen, uden at forholdet er undersøgt nærmere, bærer du selv risikoen.

Kort sigt er, når den bygnings sagkyndige ud fra sin indsigt og erfaring skønner, at skaden udvikler sig negativt indenfor en periode på op til cirka 2 år. Det kan være meget individuelt, hvordan en skade udvikler sig. Det kan være væsentligt hurtigere end 2 år. Det er også muligt, at den negative udvikling allerede er begyndt.



SKADER UDEN PÅ BEBOELSE/UDHUS

BEBOELSE/UDHUS - TAG

Nr.	Vurdering	Skade	Risiko	Bemærkning
1		Tagplader ses med nogen mosbegroning, begyndende kantskader, samt mindre revnedannelser og begyndende afstødninger i overflade, og der er enkelte bølgeeternittagplader der er udskiftet og som er af asbestfri type og har nedbrydning i kanter og overflader..	Skaden er af mindre omfang, men asbestfri tagplader af denne type nedbrydes hurtigere end asbestholdige plader, hvorfor reduceret levetid må påregnes. Skade vil fortsat udvikle sig ved pladernes ældning	Forholdet skønnes rimeligt forventeligt ift alder, men med en evt mindre restlevetid end i angivet tabelværdi. Ved en evt pladeudskiftning vil pladerne sandsynligvis være møre, med risiko for at revne under arbejdet.
2		Der er ældre trænedbrydning på husets stem/udhæng ved gavle..	-	Udhænget/stern er nyligt blevet beklædt udenpå træværket med Ivarsson fibercementplade.
3		Tagnedløb mod vest i udhus mangler det nederste stykke i ca. en halv facades højde..	Der kan konstateres et fugtigt miljø omkring fundament og murværk som giver risiko for følgeskader på sokkel og tilstødende konstruktioner.	-
4		Tagkonstruktionens træværk har huller efter tidligere forekomst af borebiller..	Der er ikke konstateret boremel, og angrebet vurderes derfor at være i ro. Borebiller kan dog blive aktive ved eventuelt for høj fugt i tagrum.	-
5		Skunke er udført som varm skunk med isolering ud mod tagplader og lægter. Dampspærre i skunke er ikke tætsluttende..	Der kan ved besigtigelsen ikke konstateres skader eller tegn på skader som følge deraf.	-


BEBOELSE/UDHUS - YDERVÆGGE

Nr.	Vurdering	Skade	Risiko	Bemærkning
-----	-----------	-------	--------	------------

6		Facader er enkelte lokale steder med løse/udfaldne fuger - blandt andet i gavle, og enkelte steder er der trapnings/revnedannelser over og under vinduer på facade..	Skade vil fortsat kunne udvikle sig iht naturlig facadeældning. På sigt kan evt nedbrudte fuger bla risikere at medføre, at skade evt så kan udvikle sig til for eksempel fugtskade.	-
7		Der er mindre fugeudfald på 1. sals murede sålbænke..	Skade vil fortsat udvikle sig og omfattende afskalninger og nedbrudte fuger kan medføre, at skaden udvikler sig til for eksempel fugtskader.	-



BEBOELSE/UDHUS - DØRE/VINDUER/PORTE

Nr.	Vurdering	Skade	Risiko	Bemærkning
8		Bundkarm i hoveddør mod øst i udhus er med trænedbrydning/råd..	Der er fortsat risiko for opfugtning og trænedbrydning.	-
9		Ældre vinduer på udhus mod øst og vest med trænedbrydning/råd, og udtjente/nedslidte..	Nedbrydningen vurderes at fortsætte	-
10		Der er begyndende irring på udvendige vindueshængsler..	Forholdet vil stadig kunne udvikle sig til at vinduer efterhånden kan få svært ved at åbne, eller egentlig rustgennemtæring og åbningssvigt.	Vinduer/døre bør smøres/justeres årligt.

Nr.	Vurdering	Skade	Risiko	Bemærkning
11		Der er ikke den påbudte redningsåbning i vinduer på 1. sal..	Der er tale om en redningsåbning, og der er derfor risiko for personskade i tilfælde af brand. Den fri åbning skal opfylde bygningsreglementets krav. Forholdet gør det svært eller umuligt at komme ud ved brand og for redningsmandskab at komme ind i huset	-
12		Mørtelfuger omkring dør og vinduer i udhus, samt omkring badeværelsesvindue mod vest på hovedhus har fugeslip og fuger er udfaldne/revnede..	Åbne fuger kan eventuelt medføre fugtindtrængning i den bagvedliggende konstruktion.	Revnede fuger bør altid udbedres for at stoppe igangværende følgeskade og at undgå eventuelt skadesforværring på huset.
13		Elastiske fuger omkring flere døre og vinduer er med fugeslip og revner..	Revne/mgl fuger kan/vil forårsage fugtindtrængning til underliggende bygningsdele --- Skade vil fortsat kunne udvikle sig.	Revnede fuger bør altid udbedres for at stoppe igangværende følgeskade og at undgå eventuelt skadesforværring på huset. Forholdet skønnes at skyldes manglende elasticitet i fuger.
14		Sålbænk på badeværelsesvindue er defekt, har bagfald og fugeslip mod vinduets bundkarm..	Dette kan eventuelt give opfugtning og trænedbrydning af bundkarm, samt giver risiko for fugtindtrængning i den bagvedliggende konstruktion.	-
15		Vinduer mod vest på udhus mangler sålbænk..	Der er risiko for fugtindtrængning i de omgivende konstruktioner	-



BEBOELSE/UDHUS - FUNDAMENT/SOKKEL

Nr.	Vurdering	Skade	Risiko	Bemærkning
-----	-----------	-------	--------	------------


16		<p>Murværk mod øst i udhus er i tæt kontakt og ikke med tilstrækkelig afstand til terræn..</p>	<p>Der vurderes i det konkrete tilfælde ikke at være nærliggende risiko for skader. Der kan ved eftersynet ikke konstateres tegn på skade eller usædvanlig opfugtning i murværk.</p>	-
17		<p>Sokkel er med enkelte tynde revner, hvoraf enkelte fører videre op til tynd revne i mur, og der er mindre løst puds herved..</p>	<p>Det vurderes, at skaden ikke udvikler sig væsentligt.</p>	<p>Hvis revnerne repareres, vil de sandsynligvis opstå igen.</p>

SKADER INDE I BEBOELSE/UDHUS


BEBOELSE/UDHUS - 1. sal - Badeværelse a

Nr.	Vurdering	Skade	Risiko	Bemærkning
18		Gulvbelægning er i områder med mangelfuld vedhæftning i brusenicher Der er interimistisk reparation af gulv i brusenichen på 1.sal..	Forholdene er konstateret i vådzone. Der er risiko for fugtgennemtrængning til andre konstruktioner og dermed følgeskader.	-
19		Gulvafløb i bruseniche på 1. sal er med tætning i elastisk fugemasse, der er med fugeslip..	Gulvafløb er ikke udført i henhold til afløbsregulativet. Der er risiko for fugtindtrængning i omliggende konstruktioner og dermed følgeskader.	-

BEBOELSE/UDHUS - 1. sal - Indvendigt




Nr.	Vurdering	Skade	Risiko	Bemærkning
20		Etageadskillelse er udført som jernbjælker med murede/støbte hvælve mellem bjælker. Etageadskillelse er med opfugtning og bjælker er med rustangreb..	Der er tale om overfladerust uden betydning for konstruktionens bæreevne på nuværende tidspunkt.	-

BEBOELSE/UDHUS - 1. sal - Tagrum

Nr.	Vurdering	Skade	Risiko	Bemærkning
21		Ventilering skønnes eventuelt i perioder at kunne være mangelfuld blandt andet grundet at der er isolering som ligger tæt til tagplader..	Forholdet kan medføre fugtophobning i tagrummet.	-

BEBOELSE/UDHUS - Stueplan - Udhusdel

Nr.	Vurdering	Skade	Risiko	Bemærkning
-----	-----------	-------	--------	------------


22		Der er ældre revner i udhusets betongulv.	Revnerne vurderes uden betydning for gulvets funktion.	-
23		Indvendige vægge i udhus har revner, løst og afskallet puds, samt stedvis reparationer..	Skaden er af mindre omfang.	-
24		Der er flere fliser med mangelfuld vedhæftning til underlaget og revnede fliser ved siden af gaskedlen..	Rummet er uden vandbelastning så der vurderes ikke risiko for følgeskader til andre bygningsdele	-

BEBOELSE/UDHUS - Stueplan - Badeværelse b


Nr.	Vurdering	Skade	Risiko	Bemærkning
25		Gulvbelægning er i områder med mangelfuld vedhæftning i bruseniche..	Forholdene er konstateret i vådzone. Der er risiko for fugtgennemtrængning til andre konstruktioner og dermed følgeskader.	-
26		Enkelte vægfliser er med mangelfuld vedhæftning i stueetagens bruseniche, samt der er enkelt revnet vægflise..	Der skønnes ikke ved nuværende skadesforhold risiko for fugtgennemtrængning til andre konstruktioner og dermed følgeskader.	-
27		Gulvafløb i stueetagens bruseniche er med synlig beton mellem afløbsskål og risteramme..	Gulvafløb er ikke udført i henhold til afløbsregulativet. Der er risiko for fugtindtrængning i omliggende konstruktioner og dermed følgeskader.	-

BEBOELSE/UDHUS - Stueplan - Entre



Nr.	Vurdering	Skade	Risiko	Bemærkning
-----	-----------	-------	--------	------------

28		Der er revne i fuger mellem gulv og sokkelklinker i entre..	Rummet er uden vandbelastning så der vurderes ikke risiko for følgeskader til andre bygningsdele	-
----	---	---	--	---



BEBOELSE/UDHUS - Stueplan - Værelse a

Nr.	Vurdering	Skade	Risiko	Bemærkning
29		Indvendige bagvæg til højre for vindue i stueetagens værelse mod nordøst, har forandingsrevne, skadet tapet og mangelfuld vedhæftning på vægpuds..	Årsagen vurderes at have sammenhæng med de konstaterede sætningsskader. men ses udbedret ved malebehandling på overflade.	Det er ikke usædvanligt ved ældre murværk som er pudset at revner genopstår efter reparation.

BEBOELSE/UDHUS - Stueplan - Opholdsrum


Nr.	Vurdering	Skade	Risiko	Bemærkning
30		Laminatgulv er enkelte steder med begyndende opbuling i pladeender..	Dette opstår ofte efter gentagne gulvvask	-
31		Vægpuds er i områder med mangelfuld vedhæftning på bagmure i stueplan..	Skaden er af mindre omfang.	-

BEBOELSE/UDHUS - Kælder - Indvendigt

Nr.	Vurdering	Skade	Risiko	Bemærkning
32		Kældergulv står under ca. 2-3 cm vand og der er fugtopstigning og fugtgennemtrængning i kældervægge samt løst og afskallet puds..	Forholdet skyldes eventuelt opstigende grundfugt. Skadens omfang indebærer risiko for skade på andre bygningsdele.	-
33		Kældertrappe er med trænedbrydning..	Skade vil fortsat udvikle sig.	-

SKADER UDEN PÅ UDHUS



UDHUS - TAG

Nr.	Vurdering	Skade	Risiko	Bemærkning
34		Der mangler inddækning ved tagsammenbygning mod tilstødende gavlmurværk..	Der er risiko for eventuelt fugtindtrængning og dermed følgeskader på trærem.	-

UDHUS - YDERVÆGGE


Nr.	Vurdering	Skade	Risiko	Bemærkning
35		Der er begyndende nedbrydning i facadebeklædning..	Forholdet skyldes blandt andet utilstrækkelig afstand til terræn, hvorved træet kan opfugtes.	-

UDHUS - DØRE/VINDUER/PORTE

Nr.	Vurdering	Skade	Risiko	Bemærkning
36		Der er trænedbrydning i dobbeltdør, og dørblade er hængende, og beslag på vinduer er med rustangreb..	Forholdet vil stadig kunne udvikle sig til at vinduer efterhånden kan få svært ved at åbne, eller egentlig rustgennemtæring og åbningssvigt, samt nedbrydningen vurderes at fortsætte.	Vinduer/døre bør smøres/justeres årligt.
37		Trævinduer er med begyndende træblødhed i bund, og der er punkterede ruder..	Skade vil fortsat udvikle sig.	-

SKADER UDEN PÅ CARPORT

CARPORT - TAG

Nr.	Vurdering	Skade	Risiko	Bemærkning
38		Der er en tagplade som er med skade i det ene hjørne..	Der kan komme fugt på spær herved.	-



SÆLGEROPLYSNINGER

Sælgeren af en ejendom skal give oplysninger om alle bygninger på grunden ud fra sit kendskab til ejendommen. Du skal i den forbindelse være opmærksom på, at sælger ikke i alle tilfælde har et dækkende kendskab til forholdene ved ejendommen. Det kan f.eks. være tilfældet, hvor forholdene ligger før sælgers overtagelse af ejendommen eller adskillige år tilbage. Oplysningerne er grundlag for den bygningssagkyndiges gennemgang af ejendommen, når der skal udarbejdes en tilstandsrapport.

Du skal være opmærksom på, at sælgers besvarelse ikke har garantivirkning.

OPLYSNINGER OM BESTILLING AF TILSTANDSRAPPORTEN	SVAR
---	------

1.1	Hvordan fandt du den bygningssagkyndige?	
	Vælg	På anden vis
1.2	Har du en ejendomsmægler til at hjælpe med salget af din ejendom?	Nej

GENERELLE OPLYSNINGER	SVAR
-----------------------	------

2.1	Hvor mange år har du ejet ejendommen?	19
2.2	I hvilken periode har du boet på ejendommen?	16

UDFØRTE BYGGEARBEJDER PÅ EJENDOMMEN	SVAR
-------------------------------------	------

3.1	Har du kendskab til, at der er udført tilbygninger med boligformål?	Nej
3.2	Har du kendskab til, at der er udført ombygninger af eksisterende bolig?	Ja
	Beskriv hvilke ombygninger der er blevet udført, byggeåret og om det er selvbyg.	Overdækket terrasse, brændeovn delvis selvbyg
3.3	Har du kendskab til, at der er udført større renoveringer i eller af boligen?	Nej
3.4	Har du kendskab til, at der er opført andre bygninger?	Ja
	Beskriv hvilke bygninger der er blevet opført, byggeåret og om det er selvbyg.	Terrasse og carport, 2019-2021 lavet af Karlsson byg i birkelse

TAGE		SVAR
4.1	Har du kendskab til, at det nuværende tag er eller har været utæt?	Nej
4.2	Har du kendskab til, at taget (tagkonstruktionen) er blevet repareret efter fugt-, råd-, svampe- eller insektskader?	Ja
	Vi vil gerne vide: - Hvor på taget der er eller har været skader - Hvilke skader - Er skaden udbedret - Hvornår det er udbedret - Er det udbedret som selvbyg	Alle stern, tagrender, og udhæng udskiftet ift tidligere tilstandsrapport, udført af karlsson byg i birkelse
4.3	Er huset med tagrum (loftsrum)?	Ja
4.4	Er der adgang til tagrummet (loftrummet)?	Ja
	Hvor i huset er adgangen placeret?	På 1 sal med stor loftslem
4.5	Er huset med skunkrum?	Ja
4.6	Er der adgang til skunkrummet?	Ja
	Hvor i huset er adgangen placeret?	Der sidder dør i begge sider af huset
4.7	Er der skorsten på huset?	Ja
4.8	Har du kendskab til, at der er eller har været skader på skorstenen?	Nej
4.9	Har du kendskab til, at der har været bemærkninger fra skorstensfejer?	Nej
YDERMUR		SVAR
5.1	Har du kendskab til, at der er eller har været revner i ydermur?	Ja
	Beskriv placeringen af revner	På nordsiden ved værelse, alle sten og fuger er udskiftet i 2022
5.2	Har du kendskab til, at der er eller har været fugtproblemer på ydermurene?	Nej
5.3	Har du kendskab til, at ydermur er blevet repareret efter fugt-, råd-, svampe- eller insektskader?	Nej

INDERVÆGGE/SKILLEVÆGGE		SVAR
------------------------	--	------

6.1	Har du kendskab til, at der er eller har været revner i indervægge/skillevægge?	Nej
-----	---	-----

6.2	Har du kendskab til, at der er eller har været fugtproblemer på indervægge/skillevægge?	Nej
-----	---	-----

6.3	Har du kendskab til, at indervægge/skillevægge er blevet repareret efter fugt-, råd-, svampe- eller insektskader?	Nej
-----	---	-----

FUNDAMENTER/SOKLER		SVAR
--------------------	--	------

7.1	Har du kendskab til, at der er eller har været revner i fundamenter/sokler?	Ja
-----	---	----

Vi vil gerne vide: - Hvor er eller har der været revner - Er skaden udbedret - Hvornår det er udbedret - Er det udbedret som selvbyg	Ved nordsiden, er udbedret i 2022
--	-----------------------------------

7.2	Har du kendskab til, at huset er efterfunderet, understøbt eller piloteret efter opførelsen?	Nej
-----	--	-----

7.3	Har du kendskab til, at der er udarbejdet geoteknisk rapport?	Nej
-----	---	-----

KÆLDER/KRYBEKÆLDER		SVAR
--------------------	--	------

8.1	Er der kælder?	Nej
-----	----------------	-----

8.2	Er der krybekælder?	Nej
-----	---------------------	-----

GULVE		SVAR
-------	--	------

9.1	Har du kendskab til, at gulve er blevet repareret efter fugt-, råd-, svampe- eller insektskader?	Nej
-----	--	-----

9.2	Har du kendskab til, at der er eller har været øvrige skader på gulve?	Nej
-----	--	-----

VINDUER OG DØRE		SVAR
-----------------	--	------

10.1	Har du kendskab til, at der er punkterede termoruder, energiruder osv.?	Nej
------	---	-----



LOFTER/ETAGEADSKILLELSER	SVAR
--------------------------	------

11.1	Har du kendskab til, at etageadskillelsen, herunder træværk, bjælker, gulve osv., er blevet repareret efter fugt-, råd-, svampe- eller insektskader	Nej
11.2	Har du kendskab til, at der er udført nedhængte, forsænkede eller nedsænkede lofter?	Nej

VÅDRUM	SVAR
--------	------

12.1	Har du kendskab til, at der er løse eller revnede fliser på gulv eller vægge?	Nej
------	---	-----

VVS	SVAR
-----	------

13.1	Hvilken hovedvarmekilde er der i ejendommen?	Gasfyr
13.2	Fyldes der vand på varmeanlægget mere end en gang årligt?	Nej
13.3	Har du kendskab til, at der er eller har været rørskader (utætte rør) i gulve eller vægge?	Nej
13.4	Har du kendskab til, at der indenfor de sidste 5 år har været behov for at rense kloakerne, fx ved hjælp af slamsuger?	Nej
13.5	Har du kendskab til, at der er varmeinstallationer eller termostatventiler, som ikke virker?	Nej
13.6	Har du kendskab til, at dele af VVS-installationen, er udført uden autorisation?	Nej

Eventuelle bemærkninger

Bemærkninger i gamle tilstandsrapport er udbedret og forandret både som selvbyg og af karlsson byg i birkelse Der er lille "kælderrum" der ikke kan anvendes til noget som helst, der er ind imellem får opstigende vand, der er indsat pumpe. Problemet er ca hvert andet år.

23-06-2022
Dato

Underskrevet med NemID
Underskrift - ejer/sælger

Sæt X

Sælger var til stede

SÆLGER:

Dan Haugaard Pedersen

Østergade 3

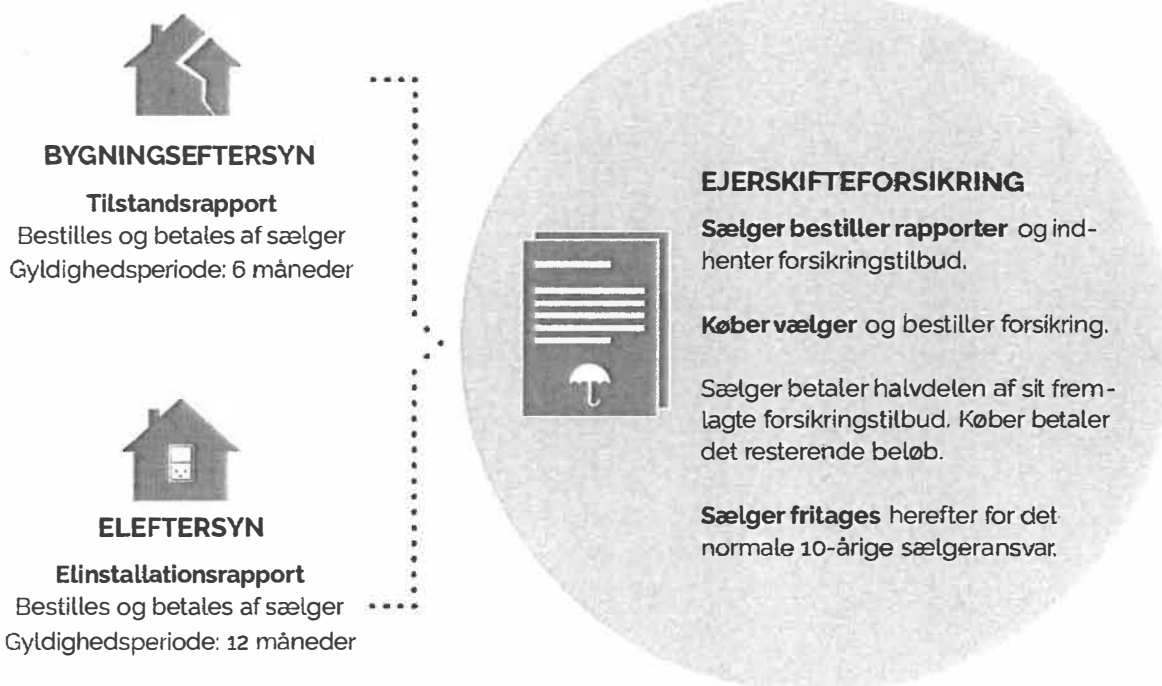
Jebjerg

7870 Roslev

OM HUSEFTERSYNSORDNINGEN

Huseftersynsordningen omfatter en gennemgang af bygningernes tilstand og elinstallationer. Det resulterer i en tilstandsrapport og en elinstallationsrapport, som er en forudsætning for at tegne en ejerskifteforsikring. Når sælger gør brug af huseftersynsordningen, er sælger fritaget for det normale 10-årige sælgeransvar. Det vil sige, at der skal udarbejdes en elinstallationsrapport og en tilstandsrapport, og sælger skal give køber et tilbud om ejerskifteforsikring samt tilbyde at betale halvdelen af den tilbudte ejerskifteforsikring.

Bemærk: Har du som køber modtaget rapporterne inden deres udløbsdatoer, skal der ikke udarbejdes nye rapporter, selvom købet gennemføres efter gyldighedsperiodens udløb.



BYGNINGSEFTERSYN

Hvordan er bygningseftersynet udført?

Bygningerne vurderes ud fra det, den bygningssagkyndige umiddelbart kan se.

Eksempelvis løftes væg-til-væg-tæpper ikke, og isolering i skunke eller tagrum fjernes ikke for at kigge på de bagvedliggende konstruktioner.

Derfor kan der være skjulte skader, som den bygningssagkyndige ikke kan se, og som derfor ikke fremgår af tilstandsrapporten.

Hvad omfatter bygningseftersynet ikke?

Forhold, der er typiske for boligens type og alder, samt almindeligt slid er ikke en del af bygningseftersynet og fremgår ikke af tilstandsrapporten. Disse forhold er ikke dækket af ejerskifteforsikringen.

Derudover undersøger den bygningssagkyndige ikke bagatelagtige forhold og løsøre. Det er eksempelvis hårde hvidevarer, almindeligt slid, udendørs svømmebassiner, markiser og baldakiner med mere.

OM EJERSKIFTEFORSIKRINGEN

Hvordan tegnes en ejerskifteforsikring?

Når du køber et hus, kan du købe en ejerskifteforsikring, hvis der er udarbejdet en tilstandsrapport og en elinstallationsrapport. Rapporterne er altså grundlaget for ejerskifteforsikringen.

Det er køber, der afgør, om der skal købes en forsikring. Sælger skal fremskaffe et tilbud på en ejerskifteforsikring og tilbyde at betale halvdelen af det fremlagte tilbud. Du kan, som køber, indhente tilbud fra andre forsikringsselskaber, men uanset om du vælger et dyrere eller billigere tilbud, skal sælger betale halvdelen af præmien af sit fremlagte forsikringstilbud.

Hvad sker der, hvis der ikke tegnes en ejerskifteforsikring?

Hvis du som køber ikke tegner en ejerskifteforsikring, skal du normalt selv betale alle udgifter til udbedring af husets skader, hvad enten de er nævnt i en rapport eller ej. Sælger kan i visse tilfælde stadig have et ansvar - se afsnittet om "sælgeransvar".

Hvad dækker ejerskifteforsikringen?

Skader og fysiske forhold

Ejerskifteforsikringen dækker udbedringen af aktuelle skader samt fysiske forhold ved bygningen, der giver nærliggende risiko for skader. Såvel skader som de fysiske forhold skal afvige nævneværdigt fra tilsvarende ejendomme af samme alder og type, for at forsikringen dækker. Størrelsen på erstatningen afhænger af bygningsdelens alder og forsikringsbetingelserne. Det er dog en forudsætning, at skaden var tilstede inden du som køber overtog ejendommen, og at du ikke kendte til skaden på overtagelsestidspunktet.

VVS-installationer

Udbedring af manglende eller væsentligt nedsat funktion af VVS-installationer i og under de forsikrede bygninger ud til ydersiden af bygningens fundament, samt lovliggørelse af ulovlige forhold ved sådanne installationer.

Elinstallationer

Udbedring af manglende eller nedsat funktion af elinstallationer i og på de forsikrede bygninger, samt lovliggørelse af ulovlige forhold ved sådanne installationer.

Der kan være forskel på, hvad forsikringen dækker - men det fremgår af tilbuddet og betingelserne fra forsikringsselskabet. Det er derfor en god ide at læse disse betingelser. Lovgivningen fastsætter dog nogle minimumskrav for dækningens omfang, herunder en forsikringsperiode på minimum 5 år. Du kan læse mere om ejerskifteforsikring på www.forsikringsoplysningen.dk

Hvad dækker ejerskifteforsikringen ikke?

Skader og fysiske forhold, der er nævnt i tilstandsrapporten eller elinstallationsrapporten, er ikke dækket, medmindre disse forhold er klart forkert beskrevet i rapporten. Det fremgår af forsikringsbetingelserne, hvornår et forhold anses for klart forkert beskrevet. Hvis det fremgår af en af rapporterne, at der er forhold, som er gjort utilgængelige, vil de ikke være omfattet af forsikringen. Herudover kan der være andre undtagelser for dækningen, som fremgår af forsikringsbetingelserne og bekendtgørelsen om ejerskifteforsikringens dækningsomfang. Eventuelle forbehold for forsikringens dækning vil fremgå af forsikringspolice.

Når man køber et brugt hus, må man forvente, at huset er præget af alder og brug. Derfor vil ejerskifteforsikringen ikke dække forhold, der alene består i slid og manglende vedligeholdelse, forhold der er normale for husets type og alder, eller forhold, som køber havde kendskab til ved handlens indgåelse.

Ejerskifteforsikringen dækker ikke købers individuelle ønsker om en særlig anvendelse af ejendommen, eller det forhold i sig selv, at en bygningsdel består af et andet materiale end beskrevet i tilstandsrapporten eller elinstallationsrapporten.

Rapportens gyldighedsperiode

Tilstandsrapporten er gyldig i 6 måneder, og herefter skal der laves en ny.

Elinstallationsrapporten har en gyldighedsperiode på 12 måneder, og herefter skal der laves en ny.

Sælgeransvar

Sælger kan blive fritaget for det normale 10-årige sælgeransvar, hvis sælger præsenterer en gyldig tilstandsrapport og elinstallationsrapport for køber sammen med et tilbud om en ejerskifteforsikring, inden køber underskriver købsaftalen.

Sælger skal sikre sig, at køber er klar over, at det 10-årige sælgeransvar er bortfaldet.

Sælger kan fortsat komme til at hæfte for:

- Forhold uden for bygningen (eksempelvis, forurenede jord)
- Ulovligheder (eksempelvis bygninger eller bygningsdele, der er opført i strid med gældende regler)
- Hvis sælger bevidst eller groft uagtsomt har givet ukorrekte oplysninger i forbindelse med huseftersynet (eksempelvis ved at ført skjulte skader, som sælger har kendskab til)

TILLÆG OG REVISIONER

Hvad er en revision?

En revision betyder, at den bygningsagkyndige har ændret en eller flere oplysninger i tilstandsrapporten efter at den første gang er inddateret. Det er kun muligt at foretage en revision af rapporten inden for tilstandsrapportens gyldighedsperiode, som er 6 måneder.

Hvis der er foretaget en revision af rapporten fremgår det af rapportens side 2, hvad der er ændret. Revisionen ændrer ikke på rapportens gyldighedsperiode.

Hvad er et tillæg?

Tilstandsrapporten kan være suppleret af et tillæg. Tillægget kan indeholde oplysninger om forhold, som ikke skal fremgå af tilstandsrapporten, men det kan også indeholde oplysninger, som uddyber tilstandsrapportens oplysninger. Tillægget er ikke en del af tilstandsrapporten og er ikke omfattet af huseftersynsordningen.

KLAGER

Hvor kan jeg klage over tilstandsrapporten?

Den bygningsagkyndige bør finde alle synlige skader og forhold, som kan give skader. Du kan naturligvis klage, hvis den sagkyndige har overset synlige skader eller lavet andre fejl, så tilstandsrapporten giver et forkert indtryk af huset.

Du kan klage til Disciplinær- og klagenævnet for beskikkede bygningsagkyndige, som behandler klager fra både købere og sælgere over tilstandsrapporter, der er udarbejdet af beskikkede bygningsagkyndige.

Du skal forelægge din klage for den bygningsagkyndige, inden du klager til nævnet www.husklage.dk.

VIL DU VIDE MERE?

Vil du vide mere om huseftersynsordningen generelt og om bygningseftersynet, kan du finde flere informationer og detaljer på www.boligejer.dk sammen med de digitale rapporter.

DENNE RAPPORT ER UDARBEJDET AF:

Firma: Lemvig Arkitektkontor ApS
Beskikket bygningssagkyndig: Claus Pedersen

Adresse: industrivej 53, 7620 Lemvig
Telefon: 40275099
E-mail: cp@lemvig-arkitektkontor.dk

Den beskikkede bygningssagkyndige har en samarbejdsaftale med: Topdanmark

Besigtigelsesdato: 05.08.2022



OPLYSNINGER TIL EJERSKIFTEFORSIKRING

Oplysningerne i dette afsnit omhandler bygningskonstruktioner. Oplysningerne er henvendt til ejerskifteforsikringen, men vedlægges tilstandsrapporten som bilag.

Oplysningerne kan ikke betragtes som en garanti for korrekt materialeangivelse eller konstruktionsudformning.

BEBOELSE/UDHUS	
Tag	Sadeltag, tagkonstruktion af hanebånds- eller manzardspær, taghældning over 35°, tagbelægning af eternitbølgeplader, skotrender, stålskorsten.
Ydervægge	Hulmur, facader af tegl/kalksandsten, facader af træbeklædning.
Vinduer, døre og porte	Træ.
Fundament/sokler	Beton / fundablokke / lecablokke.
Kældre/krybekældre	Kælder, kælderydervægge af teglsten, kapillarbrydende lag ikke oplyst, betongulv.
Vådrum (badeværelse, toilet og bryggers)	Gulvliser på uorganisk konstruktion, vægfliser på uorganisk konstruktion, vægfliser på organisk konstruktion.
Gulvkonstruktion og etageadskillelser	Kapillarbrydende lag ikke oplyst, gulvkonstruktion af beton, gulvkonstruktion med strøer, etageadskillelse af bjælkekonstruktion, gulvbelægning af svømmende gulve på undergulv, gulvbelægning af fliser.
Bagmure og indervægge	Murværk, isoleret forsatsvæg af gips eller lignende.
Lofter	Profilbrædder.
Indvendige trapper	Træ.
VVS-installationer	Brændeovn fra 2016, gas/centralvarme, gulvvarme, vand.

UDHUS

Tag	Ensidigt fald, tagkonstruktion af bjælkespær, taghældning mellem 1° og 15°, tagbelægning af plastplader.
Ydervægge	Trækonstruktion, facader af træbeklædning.
Vinduer, døre og porte	Træ.
Fundament/sokler	Punktfundamenter.
Kældre/krybekældre	-
Vådrum (badeværelse, toilet og bryggers)	-
Gulvkonstruktion og etageadskillelser	-
Bagmure og indervægge	-
Lofter	-
Indvendige trapper	-
VVS-installationer	-

CARPORT

Tag	Ensidigt fald, tagkonstruktion af bjælkespær, taghældning mellem 1° og 15°, tagbelægning af plastplader.
Ydervægge	Trækonstruktion, facader af træbeklædning.
Vinduer, døre og porte	-
Fundament/sokler	Punktfundamenter.
Kældre/krybekældre	-
Vådrum (badeværelse, toilet og bryggers)	-
Gulvkonstruktion og etageadskillelser	-
Bagmure og indervægge	-
Lofter	-
Indvendige trapper	-
VVS-installationer	-

OVERDÆKNING

Tag	Ensidigt fald, tagkonstruktion af bjælkespær, taghældning mellem 1° og 15°, tagbelægning af plastplader.
Ydervægge	Trækonstruktion, facader af træbeklædning.
Vinduer, døre og porte	-
Fundament/sokler	Punktfundamenter.
Kældre/krybekældre	-
Vådrum (badeværelse, toilet og bryggers)	-
Gulvkonstruktion og etageadskillelser	-
Bagmure og indervægge	-
Løfter	-
Indvendige trapper	-
VVS-installationer	-



EJENDOMS DATA RAPPORT

Østergade 3, 7870
Roslev

Rapport købt 03/10 2024
Rapport færdig 03/10 2024

For ejendommen Østergade 3, 7870 Roslev

Ejendommens adresse.....	Østergade 3, 7870 Roslev
Kommune.....	Skive
Ejendomstype.....	Beboelse
Ejerforhold.....	Privatpersoner eller interessentskab
Antal bestemte fast ejendomme.....	1
Antal matrikelnumre.....	1
Samlet grundareal.....	977 m ²
Samlet bebygget areal.....	165 m ²
Samlet boligareal.....	166 m ²
Samlet erhvervsareal.....	0 m ²

Omfattede bestemt fast ejendomme

4059879

Omfattede matrikelnumre

Matr.nr.: 1ai, Jebjerg By, Jebjerg



EJENDOMS DATA RAPPORT

Østergade 3, 7870
Roslev

Rapport købt 03/10 2024
Rapport færdig 03/10 2024

Vedrørende oplysninger i rapport

Det er desværre ikke muligt at trække oplysninger fra en række myndigheder og derfor indeholder ejendomsdatarapporten ikke følgende oplysninger:

Indhold	Myndighed	Kan fremsøges via/ved:
Ejendomsskat og Ejendomsbidrag	Vurderingsstyrelsen	vurderingsportalen.dk
Statslig indefrysning af stigning i grundskyld og ejendomsværdiskat	Vurderingsstyrelsen	vurderingsportalen.dk
Ejendomsskattebillet/Ejendomsbidragsbillet	Kommunen	www.borger.dk
Kommunal indefrysning af grundskyldsstigning	Kommunen	www.borger.dk
Forfalden gæld til kommunen	Kommunen	www.borger.dk
Vurderingsmeddelelse	Vurderingsstyrelsen	vurderingsportalen.dk
Huslejenævnsager	Huslejenævnet i kommunen	Kontakt kommunen

De relevante myndigheder kan give dig vejledning til hvordan du kan indhente oplysningen.



EJENDOMS DATA RAPPORT

Østergade 3, 7870
Roslev

Rapport købt 03/10 2024
Rapport færdig 03/10 2024

Indhold

Resumé.....	5
Dette afsnit indeholder alle svar i ejendomsrapporten.	
Bygninger.....	10
BBR-meddelelsen.....	10
Energimærkning.....	10
Tilstandsrapport.....	11
Elinstallationsrapport.....	12
Byggesag.....	13
Byggeskadeforsikring.....	13
Olietanke.....	14
Fredede bygninger.....	15
Flexboligtilladelse.....	15
Økonomi.....	17
Ejendoms- og grundværdi.....	17
Planer.....	18
Zonestatus.....	18
Lokalplaner.....	18
Landzonetilladelser.....	19
Kommuneplaner.....	19
Spildevandsplaner.....	23
Varmeplaner.....	24
Varmeforsyning.....	25
Vejforsyning.....	26
Vejdirektoratets projekter.....	27
Hovedstadsområdets transportkorridorer.....	27
Landsplandirektiv "Baltic Pipe".....	28
Landsplandirektiv "Udviklingsområder".....	28
Råstofplaner.....	29
Spildevand og drikkevand.....	31
Aktuelle afløbsforhold.....	31
Tilladelser vedr. spildevandsforhold på ejendommen.....	31
Påbud vedr. spildevandsforhold på ejendommen.....	31
Medlemskab af spildevandsforsyning.....	32
Aktuel vandforsyning.....	32
Påbud/dispensationer/anbefalinger vedr. vandindvindingsanlæg/-boringer på ejendommen.....	32
Grundvand - Drikkevandsinteresser.....	33
Grundvand - Følsomme indvindingsområder.....	33
Jordforurening.....	35
Jordforureningsattest.....	35
Kortlagt jordforurening.....	35
Områdeklassificering.....	36
Påbud iht. jordforureningsloven.....	36
Natur, skov og landbrug.....	38
Fredskov.....	38

Majoratsskov.....	38
Beskyttet natur.....	39
Internationale naturbeskyttelsesområder.....	39
Landbrugspligt.....	41
Fredede fortidsminder, bygge- og beskyttelseslinjer.....	42
Fredede fortidsminder og fortidsmindebeskyttelseslinjer.....	42
Beskyttede sten- og jorddiger.....	43
Skovbyggelinjer.....	43
Sø- og åbeskyttelseslinjer.....	44
Kirkebyggelinjer.....	44
Klitfredningslinje.....	45
Strandbeskyttelseslinje.....	45
Om ejendomsdatarapporten.....	47

Følgende bilag kan hentes:

- Vejforsyningskort
 - Energimaerkning_4059879_100099407
 - Energimaerkning_4059879_311159323
 - Einstallationsrapport_4059879_1891454
 - Einstallationsrapport_4059879_2049539
 - Einstallationsrapport_4059879_2535418
 - Tilstandsrapport_4059879_1062239
 - Tilstandsrapport_4059879_1671008
 - Tilstandsrapport_4059879_2540032
 - Tilstandsrapport_4059879_2548860
 - Tilstandsrapport_4059879_421940
 - Tilstandsrapport_4059879_622867
 - BBR-meddelelse - Skive
 - Jordforureningsattest_1ai_Jebjerg By, Jebjerg_4e66698e-c780-4b92-bfef-41660b367d05
-



EJENDOMS DATA RAPPORT

Østergade 3, 7870
Roslev

Rapport købt 03/10 2024
Rapport færdig 03/10 2024

Resumé

Bygninger

BBR-meddelelsen

Findes der en BBR-meddelelse for ejendommen?..... Ja, se bilag
Oplysninger er indhentet d. 3. oktober 2024

Energimærkning

Hvad er ejendommens energimærke?..... Se detaljeret besvarelse
Oplysninger er indhentet d. 3. oktober 2024

Tilstandsrapport

Findes der en tilstandsrapport for ejendommen?..... Ja, se bilag
Oplysninger er indhentet d. 3. oktober 2024

Bemærk: Tilstandsrapporten er kun tilgængelig for ejer og/eller fuldmagtshaver.

Elinstallationsrapport

Findes der en elinstallationsrapport for ejendommen?..... Ja, se bilag
Oplysninger er indhentet d. 3. oktober 2024

Bemærk: Elinstallationsrapport er kun tilgængelig for ejer og/eller fuldmagtshaver.

Byggesag

Er der igangværende byggesag for ejendommen?..... Nej
Oplysninger er indhentet d. 3. oktober 2024

Bemærk: Visse byggesagstyper ikke registreres i BBR. Det kan f.eks. gælde byggesager vedr. tekniske anlæg (master, gylletanke m.v.) eller byggesager vedr. konstruktionsændringer i etageejendomme (gennembrydning af bærende vægge, udvendige altaner m.v.). Man skal også være opmærksom på, at byggesager, der ikke kræver ibrugtagningstilladelse, godt kan være afsluttet i BBR, selvom der stadig udestår nogle afsluttende dokumenter i sagen. Sådanne forhold vil ikke blive vist som verserende byggesag, men vil ofte være noteret på BBR-meddelelsen.

Byggeskadeforsikring

Er der bygninger på ejendommen, som er dækket af byggeskadeforsikring?..... Nej
Oplysninger er indhentet d. 3. oktober 2024

Bemærk: Oplysninger vedr. byggeskadeforsikring er opdelt i oplysninger fra hhv. BBR og BSFS. Eventuelle eftersyns-, skades-, og bearbejdet eftersynsrapporter er kun tilgængelige for ejer og/eller fuldmagtshaver.

Olietanke

Er der registreret oplysninger om olietanke på ejendommen?..... Nej
Oplysninger er indhentet d. 3. oktober 2024

Bemærkning: Olietankens registrering i BBR er ikke i sig selv en garanti for at tanken er lovlig. Der vises ikke oplysninger om tanke, der er fjernet fra ejendommen

Fredede bygninger

Er der registreret fredede bygninger på ejendommen?..... Nej
Oplysninger er indhentet d. 3. oktober 2024

Flexboligtilladelse

Er der registreret flexboliger på ejendommen?..... Nej
Oplysninger er indhentet d. 3. oktober 2024

Økonomi

Ejendoms- og grundværdi

Hvad er ejendommens værdi ifølge den offentlige vurdering?..... 599.000 kr.
Oplysninger er indhentet d. 3. oktober 2024

Bemærk: I Ejendomsdatarapporten vises kun de endelige vurderinger, være derfor opmærksom på, at dette kan afvige fra boligbeskatningsgrundlaget, som kan være på grundlag af foreløbige vurderinger. Fejl eller mangler i BBR-oplysninger har en stor betydning for beregning af ejendomsvurdering. Det er boligejeres ansvar at opdatere oplysningerne via: <https://ret.bbr.dk/>. Ydermere, skal man være opmærksom på

ejendomsvurdering og kompensation i dødsbo. Hvis der findes en ny ejendomsvurdering af afdødes ejendom, kan den bruges i dødsboet. Læs mere på <https://www.vurderingsportalen.dk/ejebolig/ejendomsvurdering/emner-vejledninger-og-frister/ejendomsvurdering-og-kompensation-i-doedsbo>.

Planer

Zonestatus

Hvilken zonestatus er registreret for ejendommen?..... Byzone
Oplysninger er indhentet d. 3. oktober 2024

Lokalplaner

Foreligger der lokalplaner eller lokalplanforslag for ejendommen?..... Ja
Oplysninger er indhentet d. 3. oktober 2024
Bemærk: Anvendelses- og delområdespecifikke oplysninger for lokalplaner kan læses i plandokumentet for lokalplanen.

Landzonetilladelser

Er der givet en landzonetilladelse til ejendommen?..... Nej
Oplysninger er indhentet d. 3. oktober 2024

Kommuneplaner

Foreligger der kommuneplaner eller kommuneplanforslag for ejendommen?..... Ja
Oplysninger er indhentet d. 3. oktober 2024
Bemærk: Anvendelsespecifikke oplysninger for kommuneplanrammer kan læses i plandokumentet for kommuneplanrammen.

Spildevandsplaner

Er ejendommen beliggende indenfor en spildevandsplan?..... Ja
Oplysninger er indhentet d. 3. oktober 2024
Bemærk: Kloaktyper omtalt i planer er ikke nødvendigvis den samme som de aktuelle afløbsforhold på ejendommen.

Varmeplaner

Foreligger der varmeplaner for ejendommen?..... Ja
Oplysninger er indhentet d. 3. oktober 2024

Varmeforsyning

Er der mulighed for kollektiv varmforsyning eller er der forsyningsforbud?..... Ja
Oplysninger er indhentet d. 3. oktober 2024
Bemærk, at oplysningen er opdelt i hhv. Forsyningsområde, Område med forsyningsforbud samt Område med tilslutningspligt. Aktuell varmforsyning kan ses af BBR meddelelsen.

Vejforsyning

Hvad er vejstatus for vejene i området omkring ejendommen?..... Se bilag
Oplysninger er indhentet d. 3. oktober 2024

Vejdirektoratets projekter

Er ejendommen beliggende nær Vejdirektoratets projekter?..... Nej
Oplysninger er indhentet d. 3. oktober 2024

Hovedstadsområdets transportkorridorer

Er ejendommen helt eller delvist beliggende indenfor hovedstadsområdets transportkorridorer?..... Nej
Oplysninger er indhentet d. 3. oktober 2024

Landsplandirektiv "Baltic Pipe"

Er ejendommen helt eller delvist beliggende indenfor arealreservationen for Baltic Pipe?..... Nej
Oplysninger er indhentet d. 3. oktober 2024

Landsplandirektiv "Udviklingsområder"

Er ejendommen helt eller delvist beliggende indenfor et udviklingsområde?..... Nej
Oplysninger er indhentet d. 3. oktober 2024

Råstofplaner

Er ejendommen beliggende i et råstofområde?..... Nej
Oplysninger er indhentet d. 3. oktober 2024

Bemærk: Graveområder, interesseområder og arealer med anmeldte rettigheder skal som udgangspunkt friholdes for aktiviteter, som varigt kan forhindre eller besværliggøre senere råstofindvinding.

Spildevand og drikkevand

Aktuelle afløbsforhold

Er der aktuelle afløbsforhold registreret for ejendommen?..... Ja
Oplysninger er indhentet d. 3. oktober 2024

Tilladelser vedr. spildevandsforhold på ejendommen

Er der registreret tilladelser vedr. spildevandsforhold på ejendommen?..... Nej
Oplysninger er indhentet d. 3. oktober 2024

Påbud vedr. spildevandsforhold på ejendommen

Er der registreret påbud vedr. spildevandsforhold på ejendommen?..... Nej
Oplysninger er indhentet d. 3. oktober 2024

Medlemskab af spildevandsforsyning

Er der registreret medlemskab af spildevandsforsyningsselskab på ejendommen?..... Nej
Oplysninger er indhentet d. 3. oktober 2024

Aktuel vandforsyning

Er der aktuel vandforsyning registreret for ejendommen?..... Ja
Oplysninger er indhentet d. 3. oktober 2024

Påbud/dispensationer/anbefalinger vedr. vandindvindingsanlæg/-boringer på ejendommen

Findes der på ejendommen vandindvindingsanlæg/-boringer, hvortil der er udstedt påbud eller givet kogeanbefaling?..... Nej
Oplysninger er indhentet d. 3. oktober 2024

Grundvand - Drikkevandsinteresser

Er ejendommen beliggende i et område med drikkevandsinteresser?..... Ja
Oplysninger er indhentet d. 3. oktober 2024

Grundvand - Følsomme indvindingsområder

Er ejendommen beliggende i et følsomt indvindingsområde?..... Nej
Oplysninger er indhentet d. 3. oktober 2024

Jordforurening

Jordforureningsattest

Findes der jordforureningsattest for ejendommen?..... Ja, se bilag
Oplysninger er indhentet d. 3. oktober 2024

Kortlagt jordforurening

Er der kortlagt jordforurening for ejendommen?..... Nej
Oplysninger er indhentet d. 3. oktober 2024

Områdeklassificering

Er ejendommen beliggende i et område klassificeret som er lettere forurennet?..... Ja
Oplysninger er indhentet d. 3. oktober 2024

Påbud iht. jordforureningsloven

Er der på ejendommen registreret påbud iht. jordforureningsloven i arealinformationssystemet (DAI)?..... Nej
Oplysninger er indhentet d. 3. oktober 2024

Natur, skov og landbrug

Fredskov

Er ejendommen pålagt fredskovspligt?..... Nej
Oplysninger er indhentet d. 3. oktober 2024

Majoratsskov

Er der noteret majoratsskov på ejendommen?..... Nej
Oplysninger er indhentet d. 3. oktober 2024

Beskyttet natur

Er der beskyttede naturtyper eller beskyttede vandløb på ejendommen?..... Nej
Oplysninger er indhentet d. 3. oktober 2024
Bemærk, at oplysningen er opdelt i hhv. "Beskyttede naturtyper" og "Beskyttede vandløb".

Internationale naturbeskyttelsesområder

Er der arealer, der er udpeget som internationalt naturbeskyttelsesområde på ejendommen?..... Nej
Oplysninger er indhentet d. 3. oktober 2024
Internationale naturbeskyttelsesområder består af hhv. Fuglebeskyttelsesområder, Habitatområder samt Ramsarområder.

Landbrugspligt

Er ejendommen pålagt landbrugspligt?..... Nej
Oplysninger er indhentet d. 3. oktober 2024

Fredede fortidsminder, bygge- og beskyttelseslinjer

Fredede fortidsminder og fortidsmindebeskyttelseslinjer

Er der registreret fredede fortidsminder/fortidsmindebeskyttelseslinjer på ejendommen?..... Nej
Oplysninger er indhentet d. 3. oktober 2024

Beskyttede sten- og jorddiger

Er der beskyttede sten- eller jorddiger på ejendommen?..... Nej
Oplysninger er indhentet d. 3. oktober 2024
Bemærk: Oplysningen er vejledende og må derfor ikke anvendes til at afgøre, om der er beskyttede diger i et område.

Skovbyggelinjer

Er ejendommen beliggende indenfor en skovbyggelinje?..... Nej
Oplysninger er indhentet d. 3. oktober 2024
Bemærk: Byggelinjen kan enten være registreret som gældende eller ophævet.

Sø- og åbeskyttelseslinjer

Er ejendommen beliggende indenfor en sø- eller åbeskyttelseslinje?..... Nej
Oplysninger er indhentet d. 3. oktober 2024
Bemærk, at oplysningen er opdelt i hhv. Søbeskyttelseslinjer og Åbeskyttelseslinjer.

Kirkebyggelinjer

Er ejendommen beliggende indenfor en kirkebyggelinje?..... Ja
Oplysninger er indhentet d. 3. oktober 2024

Klitfredningslinje

Er ejendommen beliggende indenfor en klitfredningslinje?..... Nej
Oplysninger er indhentet d. 3. oktober 2024

Strandbeskyttelseslinje

Er ejendommen beliggende indenfor en strandbeskyttelseslinje? Nej
Oplysninger er indhentet d. 3. oktober 2024



EJENDOMS DATA RAPPORT

Østergade 3, 7870
Roslev

Rapport købt 03/10 2024
Rapport færdig 03/10 2024

Bygninger

BBR-meddelelsen

Findes der en BBR-meddelelse for ejendommen?..... Ja, se bilag

BBR-meddelelsen viser de oplysninger, kommunen har registreret om en ejendom i Bygnings- og Boligregisteret (BBR). Oplysningerne på BBR-meddelelsen er et udtryk for de faktiske forhold på ejendommen, også selvom de ikke nødvendigvis er lovlige. Ansvar for oplysningernes rigtighed på BBR-meddelelsen ligger hos ejeren af ejendommen.

BBR-meddelelsen

BBR-meddelelsen viser de oplysninger, kommunen har registreret om en ejendom i Bygnings- og Boligregisteret (BBR). Oplysningerne på BBR-meddelelsen dækker bl.a. areal, beliggenhed, anvendelse, installationer, vand- og afløbsforhold og ydervægs- og tagdækningsmaterialer. Oplysningerne i BBR-meddelelsen skal afspejle de faktiske forhold på ejendommen - også selvom de ikke nødvendigvis er lovlige. Ansvar for at oplysningerne på BBR-meddelelsen er korrekte, ligger hos ejeren.

Oplysninger er indhentet d. 3. oktober 2024

BBR meddelelse..... Se bilag

Berører følgende BFE-numre/matrikelnumre
BFE-nummer 4059879

Kontaktoplysninger

Administrativ myndighed..... Kommunen

Energimærkning

Hvad er ejendommens energimærke?..... Se detaljeret besvarelse

Et energimærke er en vurdering af en bygnings energimæssige tilstand. En bolig, der sælges, skal have et gyldigt energimærke udarbejdet af en energikonsulent.

Energimærkning

Et energimærke er en vurdering af en bygnings energimæssige tilstand. En bolig, der sælges, skal have et gyldigt energimærke udarbejdet af en energikonsulent jf. bekendtgørelse om energimærkning af bygninger.

Oplysninger er indhentet d. 3. oktober 2024

Dato for indberetning af energimærke..... 03-10-2008

Husnummer..... 3

Bygningsnummer..... 1

Energiklasse..... D

Energimærkerapport..... Se bilag

Energimærket er gyldigt indtil..... 03-10-2018

Berører følgende BFE-numre/matrikelnumre
BFE-nummer 4059879

Dato for indberetning af energimærke..... 16-02-2016

Husnummer.....	3
Bygningsnummer.....	1
Energiklasse.....	E
Energimærkerapport.....	Se bilag
Energimærket er gyldigt indtil.....	16-02-2026
Berører følgende BFE-numre/matrikelnumre	
BFE-nummer 4059879	

Kontaktoplysninger

Administrativ myndighed.....	Energistyrelsen
Adresse.....	Carsten Niebuhrs Gade 43, 1577 København V
Telefonnummer.....	33926700
Email.....	emo-info@ens.dk
Web.....	http://ens.dk/aktuel/tilraeder/energystaerkning-af-lysgaenge

Tilstandsrapport

Findes der en tilstandsrapport for ejendommen?..... Ja, se bilag

En tilstandsrapport er resultatet af en bygningsgennemgang foretaget af en beskikket bygningsagkyndig. Tilstandsrapporten er en samlet skriftlig vurdering af en boligs synlige skader og tegn på skader.

Bemærk: Tilstandsrapporten er kun tilgængelig for ejer og/eller fuldmagtshaver.

Tilstandsrapport

En tilstandsrapport er resultatet af en bygningsgennemgang foretaget af en beskikket bygningsagkyndig. Tilstandsrapporten er en samlet skriftlig vurdering af en boligs synlige skader og tegn på skader. Den bygningsagkyndige sammenligner boligen med andre boliger af samme type og alder - ikke et nyt hus. Udover tilstandsrapporten skal sælger for at anvende huseftersynsordningen have en autoriseret elinstallatørvirksomhed til at udarbejde en elinstallationsrapport med resultatet af en gennemgang af boligens elinstallationer. Se punktet Elinstallationsrapport. Huseftersynsordningen er frivillig, men en forudsætning for, at sælger kan undgå at hæfte for skjulte skader ved boligen, og at køber kan tegne en ejerskifteforsikring.

Oplysninger er indhentet d. 3. oktober 2024

Tilstandsrapport - 2548860

Løbenummer.....	H-22-02378-0180-01
Dato for indberetning.....	05-08-2022
Tilstandsrapport.....	Se bilag
Berører følgende BFE-numre/matrikelnumre	
BFE-nummer 4059879	

Tilstandsrapport - 2540032

Løbenummer.....	H-22-02378-0180
Dato for indberetning.....	11-07-2022
Tilstandsrapport.....	Se bilag
Berører følgende BFE-numre/matrikelnumre	
BFE-nummer 4059879	

Tilstandsrapport - 421940

Løbenummer.....	H-18-02980-0211
Dato for indberetning.....	26-10-2018
Tilstandsrapport.....	Se bilag
Berører følgende BFE-numre/matrikelnumre	
BFE-nummer 4059879	

Tilstandsrapport - 622867

Løbenummer..... H-16-00134-0028
Dato for indberetning..... 16-02-2016
Tilstandsrapport..... Se bilag
Berører følgende BFE-numre/matrikelnumre
BFE-nummer 4059879

Tilstandsrapport - 1062239

Løbenummer..... H-08-02372-0154
Dato for indberetning..... 29-09-2008
Tilstandsrapport..... Se bilag
Berører følgende BFE-numre/matrikelnumre
BFE-nummer 4059879

Tilstandsrapport - 1671008

Løbenummer..... H752650
Tilstandsrapport..... Se bilag
Berører følgende BFE-numre/matrikelnumre
BFE-nummer 4059879

Kontaktoplysninger

Administrativ myndighed..... Sikkerhedsstyrelsen
Adresse..... Esbjerg Brygge 30, 6700 Esbjerg
Telefonnummer..... 33732000
Email..... sik@sik.dk
Web..... <https://www.sik.dk/>

Elinstallationsrapport

Findes der en elinstallationsrapport for ejendommen?..... Ja, se bilag

En elinstallationsrapport er resultatet af en autoriseret elinstallatørvirksomheds gennemgang af bygningens elinstallationer under huseftersynsordningen. Rapporten giver en professionel og objektiv gennemgang af elinstallationernes tilstand.

Bemærk: Elinstallationsrapport er kun tilgængelig for ejer og/eller fuldmagtshaver.

Elinstallationsrapport

En elinstallationsrapport indeholder resultatet af gennemgangen af bygningens el-installationer. Ved gennemgangen vurderes elinstallationernes funktionsdygtighed og hvorvidt de opfylder de krav, som var gældende, da de blev udført eller ændret. Udover elinstallationsrapporten skal sælger for at anvende huseftersynsordningen have en bygningssagkyndig til at udarbejde en tilstandsrapport med resultatet af en gennemgang af bygningens synlige skader og tegn på skader. Se Tilstandsrapport. Huseftersynsordningen er frivillig, men er en forudsætning for at sælger kan undgå at hæfte for skjulte skader ved boligen, og for at køber kan tegne en ejerskifteforsikring.

Oplysninger er indhentet d. 3. oktober 2024

Elinstallationsrapport - 2535418

Dato for indberetning..... 30-06-2022
Elinstallationsrapport..... Se bilag
Berører følgende BFE-numre/matrikelnumre
BFE-nummer 4059879

Elinstallationsrapport - 1891454

Dato for indberetning..... 26-10-2018
Einstallationsrapport..... Se bilag
Berører følgende BFE-numre/matrikelnumre
BFE-nummer 4059879

Einstallationsrapport - 2049539

Dato for indberetning..... 13-02-2016
Einstallationsrapport..... Se bilag
Berører følgende BFE-numre/matrikelnumre
BFE-nummer 4059879

Kontaktoplysninger

Administrativ myndighed..... Sikkerhedsstyrelsen
Adresse..... Esbjerg Brygge 30, 6700 Esbjerg
Telefonnummer..... 33732000
Email..... sik@sik.dk
Web..... <https://www.sik.dk/>

Byggesag

Er der igangværende byggesag for ejendommen?.....Nej

En byggesag vedrører nybyggeri, til/ombygning, ændret anvendelse eller nedrivning (hel eller delvis). Kommunen registrerer oplysninger om byggesagen i Bygnings- og Boligregistret (BBR), fx om byggeriets omfang, anmeldelse/ansøgning, tilladelser, påbegyndelse og fuldførelse. Visse byggesagstyper registreres ikke i BBR.

Bemærk: Visse byggesagstyper ikke registreres i BBR. Det kan f.eks. gælde byggesager vedr. tekniske anlæg (master, gylletanke m.v.) eller byggesager vedr. konstruktionsændringer i etageejendomme (gennembrydning af bærende vægge, udvendige altaner m.v.). Man skal også være opmærksom på, at byggesager, der ikke kræver ibrugtagningstilladelse, godt kan være afsluttet i BBR, selvom der stadig udestår nogle afsluttende dokumenter i sagen. Sådanne forhold vil ikke blive vist som verserende byggesag, men vil ofte være noteret på BBR-meddelelsen.

Byggesag

En byggesag vedrører byggeri, herunder tilbygninger, væsentlige ombygninger, væsentlige anvendelsesændringer, lovliggørelse eller nedrivning (hel eller delvis). Et byggearbejde må ikke påbegyndes uden byggetilladelse fra kommunen, som er bygningsmyndighed. I mindre byggesager er der ikke krav om byggetilladelse, under forudsætning af, at bygningsreglementet overholdes. Med bygningsreglementet BR18, skal kommunerne ikke længere påse de tekniske krav for byggeriet i byggesagsbehandling, men der er fortsat krav om byggetilladelse. Den tekniske byggesagsbehandling for byggeri der er omfattet af certificeringsordningen dvs. mere komplekst byggeri i relation til konstruktioner og brand skal herefter dokumenteres af certificerede rådgivere. For andre tekniske krav i bygningsreglementet skal kommunerne gennemføre en efterfølgende stikprøvekontrol i den dokumentation, som indsendes i forbindelse med ibrugtagningstilladelsen.

Kontaktoplysninger

Administrativ myndighed..... Kommunen

Byggeskadeforsikring

Er der bygninger på ejendommen, som er dækket af byggeskadeforsikring?.....Nej

Siden 1. april 2008 har professionelle bygherrer været forpligtet til at tegne en byggeskadeforsikring i forbindelse med nybyggeri af private helårsboliger. Forsikringspligten gælder fra 1. juli 2012 i nogle tilfælde også, når der etableres nye boligenheder i eksisterende byggeri. Hvis ejendommen er omfattet af byggeskadeforsikring, vil der være en eftersynsrapport for hhv. 1-års og 5-års eftersyn.

Bemærk: Oplysninger vedr. byggeskadeforsikring er opdelt i oplysninger fra hhv. BBR og BSFS. Eventuelle eftersyns-, skades-, og bearbejdet eftersynsrapporter er kun tilgængelige for ejer og/eller fuldmagtshaver.

Byggeskadeforsikring BBR

Her kan der ses detaljerede oplysninger vedr. en eventuel byggeskadeforsikring. Hvis der er byggeskadeforsikring for en bygning, vil eventuelle eftersynsrapporter kunne ses under "Byggeskadeforsikring BSFS". Byggeskadeforsikringsordningen gælder for alle.

Oplysninger er indhentet d. 3. oktober 2024

Bygning 1, Bygning 3

Er det registreret i BBR, at bygningen er dækket af byggeskadeforsikring?..... Nej

Berører følgende BFE-numre/matrikelnumre
BFE-nummer 4059879

Kontaktoplysninger

Administrativ myndighed..... Kommunen

Byggeskadeforsikring BSFS

Her kan der ses eventuelle eftersynsrapporter for eftersyn, som er udført efter hhv. 1 år og 5 år, hvis der er byggeskadeforsikring for ejendommen. Eftersynsrapporterne vises dog kun for ejer eller fuldmagtshaver. Under "Byggeskadeforsikring BBR" kan der ses yderligere oplysninger vedr. forsikringen.

Oplysninger er indhentet d. 3. oktober 2024

Er det registreret i BSFS, at der er byggeskadeforsikring for bygningen?..... Nej

Status..... Ingen byggeskadeforsikring registreret.

Berører følgende BFE-numre/matrikelnumre
BFE-nummer 4059879

Kontaktoplysninger

Administrativ myndighed..... Kommunen

Olietanke

Er der registreret oplysninger om olietanke på ejendommen?..... Nej

Kommunen registrerer oplysninger om olietanke i Bygnings- og boligregisteret (BBR). Oplysningerne stammer typisk fra den af ejer eller bruger indsendte tankattest. Det bemærkes at olietankens registrering i BBR ikke i sig selv er en garanti for at tanken er lovlig. Der vises ikke oplysninger om tanke, der er fjernet fra ejendommen.

Bemærkning: Olietankens registrering i BBR er ikke i sig selv en garanti for at tanken er lovlig. Der vises ikke oplysninger om tanke, der er fjernet fra ejendommen

Olietanke

For enhver olietank på en ejendom, skal der indberettes oplysninger til kommunen. Dette gælder uanset om tanken/tankene er i brug eller om de er sløjfede. Når en olietank sløjfes, kan den enten forblive på stedet eller fjernes. Der er fastsat regler om hvornår en olietank skal sløjfes, herunder sløjfningsterminer for forskellige typer af tanke samt regler for hvordan en olietank skal sløjfes. Olietankene vil typisk være registreret med oplysning om fabrikations og etableringsår, en række tekniske data samt oplysning om evt. reovering og/eller sløjfning. Oplysningerne registreres i Bygnings- og boligregisteret (BBR) og stammer typisk fra den af ejer eller bruger indsendte tankattest. Det bemærkes at olietankens registrering i BBR ikke i sig selv er en garanti for at tanken er lovlig. Der vises ikke oplysninger om tanke, der er fjernet fra ejendommen. Andre detaljerede oplysninger om olietankene fremgår også i BBR-meddelelsen.

Kontaktoplysninger

Administrativ myndighed..... Kommunen

Fredede bygninger

Er der registreret fredede bygninger på ejendommen?..... Nej

Der er ca. 7.100 fredede bygninger i Danmark. Det er bygninger, som har væsentlig kulturhistorisk og/eller arkitektonisk værdi. Alle fredede bygninger er fredet både udvendigt og indvendigt, og der skal søges om tilladelse hos Slots- og Kulturstyrelsen til alle bygningsarbejder, som går ud over almindelig vedligeholdelse.

Fredede bygninger

Der er ca. 7.100 fredede bygninger i Danmark. Størstedelen af dem er privatejede. Ejeren af en fredet ejendom har pligt til at holde bygningen i forsvarlig stand. Det betyder, at fredningsværdierne skal opretholdes, og at taget, ydervæggene, dørene og vinduerne som minimum skal være tætte og i orden. Alle fredede bygninger er fredet både ind- og udvendigt. Når en bygning er fredet skal der søges om tilladelse hos Slots- og Kulturstyrelsen til alle bygningsarbejder, der går ud over almindelig vedligeholdelse. Både små og store ændringer kræver tilladelse. Lige fra en tagomlægning eller flytning af en skillevæg, til opsætning af et skilt på facaden. Undtaget er dog de typer af bygningsarbejder, som fremgår af "Underretningsbekendtgørelsen" nr. 1588 af 28. juni 2021. Der ydes ikke erstatning i forbindelse med bygningsfredning, men fredede bygninger er omfattet af flere direkte og indirekte støtteordninger. Registreringen af de fredede bygninger er Slots- og Kulturstyrelsens ansvar, og den finder sted i henhold til lov om bygningsfredning og bevaring af bygninger samt bymiljøer.

Kontaktoplysninger

Administrativ myndighed..... Slots- og Kulturstyrelsen
Adresse..... Hammerichsgade 14, DK-1611, 1611 København
Telefonnummer..... 33954200
Email..... post@slks.dk
Web..... <http://slks.dk>

Flexboligtilladelse

Er der registreret flexboliger på ejendommen?..... Nej

En flexboligtilladelse udstedes af kommunen. En flexboligtilladelse giver ejeren af en helårsbolig mulighed for at benytte sin helårsbolig som ferie- og fritidsbolig, med ret til senere at vende tilbage til at benytte boligen til helårsbeboelse uden krav om landzonetilladelse. Flexboligtilladelsen følger huset og ikke kun dig som ejer.

Flexboligtilladelse

Flexboliger er en mulighed for at tage eksisterende helårsboliger i brug som fritidsboliger og efterfølgende kunne genoptage anvendelse som helårsbolig. Siden 2013 har kommunerne kunne tildele en flexboligtilladelse gennem flexboligordningen, for at modvirke at flere huse står tomme og eksempelvis forfalder i landområdet, hvor befolkningstallet har været faldende. Som ejer eller som potentiel køber af en helårsbolig kan man derfor ansøge kommune om at benytte sin helårsbolig som ferie- og fritidsbolig, med ret til senere at vende tilbage til at benytte boligen til helårsbeboelse uden krav om landzonetilladelse. Det er kun helårsboliger, der kan få flexboligstatus. Flexboligtilladelsen følger huset og ikke kun dig som ejer.

Oplysninger er indhentet d. 3. oktober 2024

Er det noteret, at der er registreret flexboliger på bestemt fast ejendom?..... Nej

Berører følgende BFE-numre/matrikelnumre
BFE-nummer 4059879

Kontaktoplysninger

Administrativ myndighed..... Kommunen



EJENDOMS DATA RAPPORT

Østergade 3, 7870
Roslev

Rapport købt 03/10 2024
Rapport færdig 03/10 2024

Økonomi

Ejendoms- og grundværdi

Hvad er ejendommens værdi ifølge den offentlige vurdering? 599.000 kr

Ved vurderingen af en ejendom fastsættes den forventelige kontantværdi i fri handel for en ejendom af den pågældende kategori, under hensyn til alder, størrelse, beliggenhed og øvrige karakteristika. Vurderingen kan afvige fra en faktisk konstateret handelspris for ejendommen. Vurderingen foretages på grundlag af de priser i fri handel, der er konstateret for sammenlignelige ejendomme (reference ejendomme) og for den pågældende ejendom selv på vurderingstidspunktet. Vurderingen foretages også på baggrund af øvrige markedsindikatorer af væsentlig betydning for vurderingen. Ejendoms- og grundværdien danner grundlaget for de statslige og kommunale ejendomsskatter.

Bemærk: I Ejendomsdatarapporten vises kun de endelige vurderinger, være derfor opmærksom på, at dette kan afvige fra boligbeskatningsgrundlaget, som kan være på grundlag af foreløbige vurderinger. Fejl eller mangler i BBR-oplysninger har en stor betydning for beregning af ejendomsvurdering. Det er boligejerens ansvar at opdatere oplysningerne via: <https://ret.bbr.dk/>. Ydermere, skal man være opmærksom på ejendomsvurdering og kompensation i dødsbo. Hvis der findes en ny ejendomsvurdering af afdødes ejendom, kan den bruges i dødsboet. Læs mere på <https://www.vurderingsportalen.dk/ejebolig/ejendomsvurdering/emner-vejledninger-og-frister/ejendomsvurdering-og-kompensation-i-doedsbo>.

Ejendoms- og grundværdi

Vurderingsstyrelsen fastsætter ejendoms- og grundværdi for alle ejendomme, der er omfattet af offentlig vurdering. Alle ejendomme har som udgangspunkt vurderingstermin hvert andet år; ejerboliger på nær særlige ejerboliger vurderes i lige år mens erhvervs-, landbrugs- og skovejendomme samt andels- og lejeboliger vurderes i ulige år. Dog kan en ejendom også vurderes i mellem-året, hvis der er sket væsentlige ændringer. Vurderingen af ejerboliger sker ud fra Ejendomsvurderingsloven, hvor ejendoms- og grundværdi overordnet fastsættes til den kontantværdi, som en ejendom forventelig kan opnå i fri handel, under hensyntagen til alder, størrelse, beliggenhed og øvrige karakteristika. Den fastsatte værdi er ikke den eksakte handelspris for en ejendom, men svarer til et gennemsnitligt prisniveau ved nyere salg af sammenlignelige ejendomme i nærområdet, justeret for særlige karakteristika ved den vurderede ejendom og omgivelserne. Ejendomsværdi er værdien af ejendommen som helhed, dvs. den samlede værdi af grundareal og de bygninger, der er opført på grundarealet. Ejendomsværdien ansættes ud fra ejendommens størrelse, fremtræden og prisforholdene på vurderingstidspunktet. Grundværdi er værdien af grunden i ubebygget stand (dog inklusive værdien af eventuelt byggemodningsarbejde) under forudsætning om, at grunden vil blive anvendt og udnyttet bedst muligt i økonomisk henseende. Ejendoms- og grundværdien danner grundlaget for de statslige og kommunale ejendomsskatter, som opkræves efter Ejendomsskatteoven.

Oplysninger er indhentet d. 3. oktober 2024

Vurderingsår..... 2020 år
Dato for seneste vurdering eller ændring..... 01-01-2020
Ejendomsværdi..... 599.000 kr.
Grundværdi..... 89.000 kr.
Fradrag..... 0 kr.
Stuehus grundværdi..... 0 kr.
Stuehusværdi..... 0 kr.

Kontaktoplysninger

Administrativ myndighed..... Vurderingsstyrelsen
Adresse..... Nykøbingvej 76, Bygning 45, 4990 Saksøbing
Telefonnummer..... 72221616
Email..... vurdst@vurdst.dk
Web..... <https://www.vurderingsportalen.dk/>



EJENDOMS DATA RAPPORT

Østergade 3, 7870
Roslev

Rapport købt 03/10 2024
Rapport færdig 03/10 2024

Planer

Zonestatus

Hvilken zonestatus er registreret for ejendommen?.....Byzone

Zonestatus kan være landzone, byzone eller sommerhusområde. Afhængig af zonestatus kan der være forskellige bestemmelser for anvendelse af ejendommen. I landzone skal der fx søges om landzonetilladelse ved større byggeri, mens der i byzone ofte er lokalplaner, der fastsætter regler om bebyggelse og anvendelse af arealer.

Zonestatus

Landet er opdelt i 3 zoner: by- og landzoner og sommerhusområder. Der gælder forskellige regler alt afhængig af hvilken zone, der er tale om. Hvilke arealer, der er by- eller landzone og sommerhusområder fremgår af planlovens § 34.

Oplysninger er indhentet d. 3. oktober 2024

Er matrikelnr. dækket af byzone?.....Ja

Er matrikelnr. dækket af sommerhusområde?.....Nej

Er matrikelnr. dækket af landzone?.....Nej

Berører følgende BFE-numre/matrikelnumre
Matr. nr. 1ai Jebjerg By, Jebjerg

Kontaktoplysninger

Administrativ myndighed..... Kommunen

Lokalplaner

Foreligger der lokalplaner eller lokalplanforslag for ejendommen?..... Ja

Grundejerne må ikke bygge nyt, ændre anvendelse osv. i strid med en lokalplan. Kommunalbestyrelsen kan – efter nabohøring – dispensere fra en lokalplan, hvis dispensationen ikke er i strid med principperne i planen.

Bemærk: Anvendelses- og delområdespecifikke oplysninger for lokalplaner kan læses i plandokumentet for lokalplanen.

Lokalplaner, vedtagne

Lokalplaner indeholder detaljerede og bindende bestemmelser for, hvordan et bestemt, afgrænset område må benyttes eller et projekt konkret skal udføres

Oplysninger er indhentet d. 3. oktober 2024

Plan - Tæt lav boligbebyggelse i Østergade, Jebjerg

Planens navn..... Tæt lav boligbebyggelse i Østergade, Jebjerg

Plannummer..... 22

Planstatus..... Vedtaget

Dato for offentliggørelse af planforslag..... 29-04-1982

Dato for vedtagelse af plan..... 06-07-1982

Dato for ikrafttrædelse af plan..... 06-10-1982

Generel anvendelse..... Boligområde

Er det sandt, at zonen ikke reguleres af planens bestemmelser?..... Nej
Er det sandt, at bebyggelsesomfang ikke reguleres af planens bestemmelser?..... Nej
Er det sandt, at udstykning ikke reguleres af planens bestemmelser?..... Ja
Er det sandt, at områdeanvendelsen ikke reguleres af planens bestemmelser?..... Nej
Zonestatus..... Byzone
Maksimal bebyggelsesprocent..... 33 %
Maksimal bygningshøjde..... 750 m
Link til plandokument..... https://dokument.plandata.dk/?0_1061270_DRAFT_1197632405673.pdf
Har planen en kompleksitet der ikke entydigt kan beskrive anvendelse, omfang og udstykning?..... Nej
Berører følgende BFE-numre/matrikelnumre
Matr. nr. 1a1 Jebjerg By, Jebjerg

Kontaktoplysninger

Administrativ myndighed..... Kommunen

Lokalplaner, forslag

Se forklaring under "Lokalplaner, vedtagne"

Kontaktoplysninger

Administrativ myndighed..... Kommunen

Landzonetilladelser

Er der givet en landzonetilladelse til ejendommen?..... Nej

En landzonetilladelse udstedes af kommunen. Den kræves som udgangspunkt for, at man i landzone må opføre nyt byggeri eller foretage udstykning eller ændring i anvendelsen af bestående bebyggelse og ubebyggede arealer.

Landzonetilladelse

I landzonen kræver det som udgangspunkt en landzonetilladelse at: •opføre nyt byggeri. •foretage udstykning eller ændring i anvendelsen af bestående bebyggelse og ubebyggede arealer. Kommunalbestyrelsen er myndighed på området, men før kommunalbestyrelsen giver en landzonetilladelse, skal naboerne have lejlighed til at udtale sig. Man kan klage over afgørelsen vedr. tilladelsen til Planklagenævnet. Bemærkning: enkelte matr.nr. kan have et overlap på 0%. Dette kan skyldes, at matrikelnummerets grænser er ændret og/eller justeret. Er du i tvivl om overlappet skal du kontakte kommunen.

Kontaktoplysninger

Administrativ myndighed..... Kommunen

Kommuneplaner

Foreligger der kommuneplaner eller kommuneplanforslag for ejendommen?..... Ja

Kommuneplanen omfatter en periode på 12 år og fastlægger de overordnede mål og retningslinjer for den enkelte kommunes udvikling. Den udgør rammen for udarbejdelse af lokalplaner og er grundlag for behandling af en række sager, herunder den konkrete administration i det åbne land og ansøgninger om byggetilladelse.

Bemærk: Anvendelsesspecifikke oplysninger for kommuneplanrammer kan læses i plandokumentet for kommuneplanrammen.

Kommuneplaner, vedtagne

Kommunerne skal efter planloven opretholde og vedligeholde kommuneplanen. Kommuneplanen omfatter en periode på 12 år og fastlægger de overordnede mål og retningslinjer for den enkelte kommunes udvikling, både i byerne og i det åbne land. Kommunalbestyrelsen skal løbende revidere kommuneplanen. Kommuneplanen udgør rammen for udarbejdelse af lokalplaner og er grundlag for behandling af en række sager, herunder den konkrete administration i det åbne land og ansøgninger om byggetilladelse. Kommuneplaner har delvis retsvirkning, idet de fastsætter rammebestemmelserne for delområderne og som hovedregel angiver: arealets overordnede anvendelse bebyggelsesprocent bebyggelsens største højde og andre særlige hensyn -fx bygningsbevaringshensyn

Oplysninger er indhentet d. 3. oktober 2024

Plan - Kommuneplan 2024 - 2036

Planens navn..... Kommuneplan 2024 - 2036
Kommune..... Skive
Planstatus..... Vedtaget
Dato for vedtagelse af plan..... 19-03-2024
Dato for ikrafttrædelse af plan..... 06-04-2024
Link til plandokument..... https://dokument.planidato.dk/11_11229374_1/12345411555.pdf
Berører følgende BFE-numre/matrikelnumre
Matr. nr. 1ai Jebjerg By, Jebjerg

Kontaktoplysninger

Administrativ myndighed..... Kommunen

Kommuneplaner, forslag

Se forklaring under "Kommuneplaner, vedtagne"

Kontaktoplysninger

Administrativ myndighed..... Kommunen

Kommuneplanramme, vedtaget

Se forklaring under "Kommuneplaner, vedtagne"

Oplysninger er indhentet d. 3. oktober 2024

Plan - Blandet bolig og erhverv

Planens navn..... Blandet bolig og erhverv
Plannummer..... 10.BE12
Kommuneplanid på den kommuneplan, rammen vedrører..... 11229374
Planstatus..... Vedtaget
Dato for vedtagelse af plan..... 19-03-2024
Dato for ikrafttrædelse af plan..... 06-04-2024
Generel anvendelse..... Blandet bolig og erhverv
Planzone..... Byzone
Fremtidig planzone..... Byzone
Er det sandt, at bebyggelsesomfang ikke reguleres af planens bestemmelser?..... Nej
Maksimal bebyggelsesprocent..... 30 %
Højeste andel af grundarealet, der må bebygges..... 30 %
Maksimalt antal etager..... 200
Maksimal bygningshøjde..... 850 m
Mindst tilladte miljøklasse..... 1

Maksimalt tilladte miljøklasse..... 2
 Notat om bebyggelse... Skorstene, antenner og lignede enkelte bygningsdele må være højere end 8,5m fra terræn.
 Link til plandokument..... https://dokument.plandata.dk/11229374_1712345411655.pdf
 Minimums udstykningsstørrelse..... 700 m²
 Berører følgende BFE-numre/matrikelnumre
 Matr. nr. 1ai Jebjerg By, Jebjerg

Plan - Centerområde

Planens navn..... Centerområde
 Plannummer..... 10.C1
 Kommuneplanid på den kommuneplan, rammen vedrører..... 11229374
 Navn på plandistrikt..... Jebjerg
 Planstatus..... Vedtaget
 Dato for vedtagelse af plan..... 19-03-2024
 Dato for ikrafttrædelse af plan..... 06-04-2024
 Generel anvendelse..... Centerområde
 Planzone..... Byzone
 Fremtidig planzone..... Byzone
 Er det sandt, at bebyggelsesomfang ikke reguleres af planens bestemmelser?..... Nej
 Maksimal bebyggelsesprocent..... 40 %
 Maksimalt antal etager..... 200
 Maksimal bygningshøjde..... 850 m
 Mindst tilladte miljøklasse..... 1
 Maksimalt tilladte miljøklasse..... 3
 Notat om områdeanvendelsen... Bymidteafgrænsning: Blandet bolig og erhverv (butikker, liberale erhverv, samt mindre ikke generende fremstillingsvirksomhed) og offentlige formål.
 Notat om bebyggelse... Max bruttoetageareal til detailhandel i bymidteafgrænsningen = 1.300 m² Max bruttoareal dagligvarebutikker = 1.300 m² Max bruttoareal udvalgswarebutikker = 1.300 m²
 Notat, andet... En del af rammen ligger indenfor risikoudpegningen for nedbør. Læs mere om relevante retningslinjer i afsnit 5, Klimatilpasning.
 Link til plandokument..... https://dokument.plandata.dk/11229374_1712345411655.pdf
 Berører følgende BFE-numre/matrikelnumre
 Matr. nr. 1ai Jebjerg By, Jebjerg

Kontaktoplysninger

Administrativ myndighed..... Kommunen

Kommuneplanramme, forslag

Se forklaring under "Kommuneplaner, vedtagne"

Kontaktoplysninger

Administrativ myndighed..... Kommunen

Kommuneplanstrategi, vedtaget

Se forklaring under "Kommuneplaner, vedtagne"

Oplysninger er indhentet d. 3. oktober 2024

Plan - Planstrategi 2015

Planens navn..... Planstrategi 2015

Kommune..... Skive
Planstatus..... Vedtaget
Omfang af revision..... Delvis revision af områder eller planemner
Dato for vedtagelse af plan..... 10-10-2017
Dato for ikrafttrædelse af plan..... 11-10-2017
Link til plandokument..... https://dokument.plandata.dk/70_3787680_1507701714974.pdf
Berører følgende BFE-numre/matrikelnumre
Matr. nr. 1ai Jebjerg By, Jebjerg

Plan - Planstrategi 2019-2031

Planens navn..... Planstrategi 2019-2031
Plannummer..... 2019-2031
Kommune..... Skive
Planstatus..... Vedtaget
Omfang af revision..... Fuld revision
Dato for vedtagelse af plan..... 25-06-2019
Dato for ikrafttrædelse af plan..... 28-06-2019
Link til plandokument..... https://dokument.plandata.dk/70_9580857_1561719939510.pdf
Berører følgende BFE-numre/matrikelnumre
Matr. nr. 1ai Jebjerg By, Jebjerg

Plan - Plan- og Udviklingsstrategi 2022

Planens navn..... Plan- og Udviklingsstrategi 2022
Kommune..... Skive
Planstatus..... Vedtaget
Omfang af revision..... Fuld revision
Dato for vedtagelse af plan..... 20-12-2022
Dato for ikrafttrædelse af plan..... 17-01-2023
Link til plandokument..... https://dokument.plandata.dk/70_11174022_1673946770489.pdf
Berører følgende BFE-numre/matrikelnumre
Matr. nr. 1ai Jebjerg By, Jebjerg

Kontaktoplysninger

Administrativ myndighed..... Kommunen

Kommuneplanstrategi, forslag

Se forklaring under "Kommuneplaner, vedtagne"

Kontaktoplysninger

Administrativ myndighed..... Kommunen

Kommuneplantillæg, vedtaget

Se forklaring under "Kommuneplaner, vedtagne"

Kontaktoplysninger

Administrativ myndighed..... Kommunen

Kommuneplantillæg, forslag

Se forklaring under "Kommuneplaner, vedtagne"

Kontaktoplysninger

Administrativ myndighed..... Kommunen

Kommuneplantillæg, vvm, vedtaget

Se forklaring under "Kommuneplaner, vedtagne"

Kontaktoplysninger

Administrativ myndighed..... Kommunen

Kommuneplantillæg, vvm, forslag

Se forklaring under "Kommuneplaner, vedtagne"

Kontaktoplysninger

Administrativ myndighed..... Kommunen

Spildevandsplaner

Er ejendommen beliggende indenfor en spildevandsplan?..... Ja

Kommunernes spildevandsplaner udarbejdes for at give en samlet oversigt over den eksisterende og planlagte spildevandshåndtering i de enkelte kommuner.

Bemærk: Kloaktyper omtalt i planer er ikke nødvendigvis den samme som de aktuelle afløbsforhold på ejendommen.

Kloakopland, vedtaget

Kloakoplande indeholder oplysninger om hvilken kloakeringsstatus ejendommene i et område har iht. kommunens planer og hvilken kloakeringsstatus de evt. planlægges at få i fremtiden. Vær opmærksom på at kloaktyper omtalt i planer ikke nødvendigvis er den samme som de aktuelle afløbsforhold på ejendommen.

Oplysninger er indhentet d. 3. oktober 2024

Kloakopland - 3802s

Er matrikelnummeret beliggende indenfor et kloakopland?..... Ja

Navn på område med kloakopland..... 3802s

Eksisterende kloaktype for området..... Separatkloakeret (spildevand og overfladevand løber i hver sin ledning)

Er der planlagt ændringer af kloakeringen i forhold til den eksisterende kloakering i det område, hvor ejendommen er beliggende?..... Nej

Berører følgende BFE-numre/matrikelnumre
Matr. nr. 1ai Jebjerg By, Jebjerg

Kontaktoplysninger

Administrativ myndighed..... Kommunen

Kloakopland, forslag

Se forklaring under "Kloakopland, vedtagne"

Oplysninger er indhentet d. 3. oktober 2024

Er matrikelnummeret beliggende indenfor et kloakopland?..... Nej

Berører følgende BFE-numre/matrikelnumre
Matr. nr. 1ai Jebjerg By, Jebjerg

Kontaktoplysninger

Administrativ myndighed..... Kommunen

Udtræden af spildevandsforsyning, vedtaget

Som udgangspunkt er der tilslutningspligt til offentlig spildevandsforsyning. Denne oplysning svarer på, om kommunen evt. er indstillet på at ophæve tilslutningsretten og -pligten til spildevandsforsyning helt eller delvist.

Oplysninger er indhentet d. 3. oktober 2024

Er matrikelnummeret beliggende indenfor et område, hvor kommunalbestyrelsen er indstillet på at ophæve tilslutningsretten og -pligten til spildevandsforsyning helt eller delvist?..... Nej

Berører følgende BFE-numre/matrikelnumre
Matr. nr. 1ai Jebjerg By, Jebjerg

Kontaktoplysninger

Administrativ myndighed..... Kommunen

Udtræden af spildevandsforsyning, forslag

Se forklaring under "Udtræden af spildevandsforsyning, vedtagne".

Oplysninger er indhentet d. 3. oktober 2024

Er matrikelnummeret beliggende indenfor et område, hvor kommunalbestyrelsen har stillet forslag om at kunne ophæve tilslutningsretten og -pligten til spildevandsforsyning helt eller delvist?..... Nej

Berører følgende BFE-numre/matrikelnumre
Matr. nr. 1ai Jebjerg By, Jebjerg

Kontaktoplysninger

Administrativ myndighed..... Kommunen

Renseklasse

Renseklasse viser, hvilken renseskasse, der gælder i det område ejendommen ligger i og derved, hvilke renseskra- vejendommens spildevandsanlæg skal opfylde. Renseklassekravet er kun relevant for ejendomme, som ikke er tilsluttet det kommunale kloaknet.

Oplysninger er indhentet d. 3. oktober 2024

Er matrikelnummeret beliggende indenfor et område, hvor der er udpeget renseskasse?..... Nej

Berører følgende BFE-numre/matrikelnumre
Matr. nr. 1ai Jebjerg By, Jebjerg

Kontaktoplysninger

Administrativ myndighed..... Kommunen

Varmeplaner

Foreligger der varmeplaner for ejendommen?..... Ja

I kommunens varmeplan fastlægges områder, der forventes at blive fjernvarmeforsynet (kollektiv varmeforsyning), herunder en forventet tidshorizont herfor, samt områder, der fremover forventes individuelt forsynet med vedvarende energi (ingen kollektiv varmeforsyning).

Varmeplaner

I varmeplanerne udpeger kommunerne i samarbejde med relevante lokale parter, de områder, hvor det vurderes hensigtsmæssigt at etablere fjernvarme, herunder en forventet tidshorizont herfor, samt områder, hvor potentialerne for fjernvarme – eller andre alternativer - skal afklares yderligere. Dermed adresserer planerne udviklingsmulighederne for fælles lokale og individuelle varmeløsninger i områder, der ikke står over for en fjernvarmeudbygning. De godkendte varmeplaner skal som minimum omfatte de områder i kommunen, der har status som gasforsynede, herunder også ejendomme i gasforsynede områder, som har et oliefyr. Planen vil skulle realiseres ved konkrete projektforslag, som udmønter den samlede varmeplan.

Oplysninger er indhentet d. 3. oktober 2024

Varmeplan - Skive Kommune Varmeplan 2023

Varmeplan ID..... 11284415
Navn på varmeplansområde..... Jebjerg
Navn på varmeplan..... Skive Kommune Varmeplan 2023
Dato for vedtagelse af varmeplanen..... 07-11-2023
Forsyningsform..... Fjernvarme
Forventet årstal for afslutning af konvertering til fjernvarme..... 2028
Berører følgende BFE-numre/matrikelnumre
Matr. nr. 1ai Jebjerg By, Jebjerg

Kontaktoplysninger

Administrativ myndighed..... Kommunen

Varmeforsyning

Er der mulighed for kollektiv varmeforsyning eller er der forsyningsforbud?..... Ja

Oplysningen angiver, hvilken forsyningsform, der er til rådighed for området. Det kan fx være naturgas eller fjernvarme. Desuden oplyses om eventuel tilslutningspligt/forblivelsespligt til en forsyningsform samt om eventuelle forbud mod visse opvarmningstyper (typisk el).

Bemærk, at oplysningen er opdelt i hhv. Forsyningsområde, Område med forsyningsforbud samt Område med tilslutningspligt. Aktuel varmeforsyning kan ses af BBR meddelelsen.

Forsyningsområde, vedtaget

Et forsyningsområde er et område, som af kommunalbestyrelsen er godkendt til kollektiv varmeforsyning, dvs. fjernvarme eller individuel naturgasforsyning (også kaldt: forsyningsform). Oplysningen angiver, hvilken forsyningsform, der er til rådighed for området. Hvis området ikke er udlagt til kollektiv varmeforsyning, har bygninger i området typisk individuelle opvarmningsformer, såsom oliefyr eller varmepumpe.

Oplysninger er indhentet d. 3. oktober 2024

Er matrikelnummeret beliggende i et forsyningsområde?..... Ja

Navn på forsyningsområde..... Jebjerg
Forsyningsform..... Individuel naturgasforsyning
Forsyningssselskab..... HMN Naturgas I/S
Link til info..... [U](#)

Berører følgende BFE-numre/matrikelnumre
Matr. nr. 1ai Jebjerg By, Jebjerg

Kontaktoplysninger

Administrativ myndighed..... Kommunen

Område med forsyningsforbud, vedtaget

Hvis det skønnes nødvendigt for gennemførelse af varmeplanlægningen, kan kommunen bestemme, at nærmere angivne opvarmningssystemer ikke må etableres i eksisterende eller ny bebyggelse inden for et afgrænset geografisk område. Sådanne forsyningsforbud foretages typisk i områder, der er eller vil blive udlagt til kollektiv varmforsyning. Kommunalbestyrelsen kan give dispensation fra forsyningsforbuddet. Evt. dispensationer fremgår ikke af denne registrering.

Oplysninger er indhentet d. 3. oktober 2024

Er matriklen beliggende i et område med forsyningsforbud?..... Ja

Navn på område med forsyningsforbud..... Jebjerg

Hvilke opvarmningsformer er der forbud mod?..... El

Berører følgende BFE-numre/matrikelnumre

Matr. nr. 1ai Jebjerg By, Jebjerg

Kontaktoplysninger

Administrativ myndighed..... Kommunen

Område med tilslutningspligt, vedtaget

Kommunalbestyrelsen kunne før 1. januar 2019 enten via et tilslutningsprojekt, som er reguleret i varmforsyningsloven, eller en lokalplan, som er reguleret i planloven, pålægge tilslutnings- eller forblivelsespligt til den kollektive varmforsyning i området.

Oplysninger er indhentet d. 3. oktober 2024

Er matriklen beliggende i et område med tilslutningspligt eller forblivelsespligt?..... Nej

Berører følgende BFE-numre/matrikelnumre

Matr. nr. 1ai Jebjerg By, Jebjerg

Kontaktoplysninger

Administrativ myndighed..... Kommunen

Vejforsyning

Hvad er vejstatus for vejene i området omkring ejendommen?..... Se bilag

Der leveres kort for området omkring ejendommen. Kortet viser med farvemarkering de veje, som vejmyndigheden har registreret som værende hhv. offentlige, privat fællesveje eller private/almene veje. Status for veje uden farvemarkering er ikke oplyst. Kontakt kommunen for oplysninger om disse.

Vejforsyning

Der leveres kort for området omkring ejendommen. Kortet viser med farvemarkering de veje, som vejmyndigheden har registreret som værende hhv. offentlige, privat fællesveje eller private/almene veje. Desuden vises en farvemarkering for offentlige veje der overvejes nedklassificeret. Status for veje uden farvemarkering er ikke oplyst. Kontakt kommunen for oplysninger om disse.

Oplysninger er indhentet d. 3. oktober 2024

Kort over vejforsyning..... Se bilag

Berører følgende BFE-numre/matrikelnumre
Matr. nr. 1ai Jebjerg By, Jebjerg

Kontaktoplysninger

Administrativ myndighed..... Vejdirektoratet
Adresse..... Carsten Niebuhrs Gade 43, 5. sal, 1577 København V
Telefonnummer..... 72443333
Web..... <https://www.vejdirektoratet.dk/>

Vejdirektoratets projekter

Er ejendommen beliggende nær Vejdirektoratets projekter?..... Nej

Der leveres kort for området omkring ejendommen. Kortet viser med farvemærkning om ejendommen er beliggende indenfor et vejforsyningsprojekt, som vejmyndigheden enten undersøger, planlægger eller er ved at anlægge. Eksisterer der ingen vejforsyningsprojekter nær ejendommen vil der ikke udarbejdes et bilag.

Vejdirektoratets projekter

Der leveres kort for området omkring ejendommen. Kortet viser med farvemærkning om ejendommen er beliggende indenfor et af Vejdirektoratets projekter, som vejmyndigheden enten undersøger, planlægger eller er ved at anlægge. På kortet vil det fremgå hvilken anlægsfase som projektet befinder sig i. På kortet fremvises Vejdirektoratets projekter som en 150 meter buffer omkring projektets midterlinje. Det er vigtigt at gøre opmærksom på, at bufferen IKKE angiver projektets geometri eller udbredelse - det er alene en buffer, der kan bruges til at fremsøge info om, om en ejendom ligger i nærheden af et projekt.

Kontaktoplysninger

Administrativ myndighed..... Vejdirektoratet
Adresse..... Carsten Niebuhrs Gade 43, 5. sal, 1577 København V
Telefonnummer..... 72443333
Web..... <https://www.vejdirektoratet.dk/>

Hovedstadsområdets transportkorridorer

Er ejendommen helt eller delvist beliggende indenfor hovedstadsområdets transportkorridorer?..... Nej

Transportkorridorerne i hovedstadsområdet er arealer, der er reserveret til fremtidige motorveje og baner m.m. De er en del af den overordnede fysiske planlægning og har hjemmel i planloven. Det betyder, at de respektive grundejere ikke får erstatning for de begrænsninger, de får pålagt i denne sammenhæng. Hovedstadsområdet omfatter i denne forbindelse kommunerne i Region Hovedstaden, bortset fra Bornholms Regionskommune, samt Greve, Køge, Lejre, Roskilde, Solrød og Stevns kommuner.

Hovedstadsområdets transportkorridorer

Transportkorridorerne i hovedstadsområdet er arealreservationer, der skal sikre, at fremtidige motorveje og baner m.m. kan placeres i mindst mulig konflikt med bymæssig bebyggelse. Transportkorridorerne betjener hele fingerbystrukturen trafikalt og energimæssigt, da de ligger strategisk nord-syd og øst-vest midt gennem hovedstadsområdet. Hovedstadsområdet omfatter i denne forbindelse kommunerne i Region Hovedstaden, bortset fra Bornholms Regionskommune, samt Greve, Køge, Lejre, Roskilde, Solrød og Stevns kommuner. Arealreservationerne er først og fremmest tænkt som reservationer til fremtidige strækkningsanlæg, som ikke er kendt eller besluttet detaljeret endnu. Arealreservationerne rummer imidlertid også eksisterende motorvejsstrækninger, hvor de fungerer som en støjdæmpende afstandszone til støjfølsom bebyggelse, samt naturgas- og højspændingsledninger med sikkerhedszone omkring. Transportkorridorerne er en del af den overordnede fysiske planlægning og har hjemmel i planloven. Det betyder, at de respektive grundejere ikke får erstatning for de begrænsninger, de får pålagt i denne sammenhæng. Kommunerne er forpligtet til at

lade transportkorridorene indgå som en landsplanmæssig interesse i kommune- og lokalplanlægning samt landzoneadministration.

Oplysninger er indhentet d. 3. oktober 2024

Er matrikelnummeret helt eller delvist beliggende indenfor hovedstadsområdet transportkorridorer?..... Nej

Berører følgende BFE-numre/matrikelnumre
Matr. nr. 1ai Jebjerg By, Jebjerg

Kontaktoplysninger

Administrativ myndighed..... Erhvervsstyrelsen
Adresse..... Langelinie Alle 17, 2100 København Ø
Telefonnummer..... 35291000
Email..... planloven@erst.dk
Web..... <https://planinfo.dk/landplanlægning/ingerplanen>

Landsplandirektiv "Baltic Pipe"

Er ejendommen helt eller delvist beliggende indenfor arealreservationen for Baltic Pipe?... Nej

Baltic Pipe er en ny gastransmissionsledning, der vil sikre forsyningssikkerheden for naturgas i Danmark. Desuden vil gastransmissionsledningen få forbindelse til gasfelter i Nordsøen og gastransmissionsnettet i Polen.

Landsplandirektiv "Baltic Pipe"

Baltic Pipe er en ny gastransmissionsledning, der vil sikre forsyningssikkerheden for naturgas i Danmark. Desuden vil gastransmissionsledningen få forbindelse til gasfelter i Nordsøen og gastransmissionsnettet i Polen. Landsplandirektiv vil sikre plangrundlaget for landanlæggene for en ny gastransmissionsledning fra Jyllands vestkyst via Fyn til Faxe Bugt på Sjælland. Landsplandirektivet overtager den kommunale planlægning for øvrige anlæg, som er nødvendige for udnyttelsen af gasledningen. Det drejer sig om en kompressorstation ved Everdrup i Næstved Kommune og udvidelsen af den eksisterende modtagestation ved Nybro i Varde Kommune.

Oplysninger er indhentet d. 3. oktober 2024

Er matrikelnummeret helt eller delvist beliggende indenfor arealreservationen til Baltic Pipe?..... Nej

Berører følgende BFE-numre/matrikelnumre
Matr. nr. 1ai Jebjerg By, Jebjerg

Kontaktoplysninger

Administrativ myndighed..... Plan- og Landdistriktsstyrelsen
Adresse..... Carsten Niebuhrs Gade 43, 1577 København V
Telefonnummer..... 33307010
Email..... plst@plst.dk
Web..... <https://plst.dk>

Landsplandirektiv "Udviklingsområder"

Er ejendommen helt eller delvist beliggende indenfor et udviklingsområde?..... Nej

Inden for et udviklingsområde i kystnærhedszonen har en kommune mulighed for at inddrage nye arealer i byzone og planlægge for anlæg i landzone, uden en særlig planlægningsmæssig eller funktionel begrundelse for kystnær lokalisering efter reglen i planlovens § 5 a, stk. 1. nr. 1. I et udviklingsområde er landzonereglerne mere lempelige end i den øvrige kystnærhedszone.

Landsplandirektiv "Udviklingsområder 2019"

Den moderniserede planlov giver kommunalbestyrelsen mulighed for at udpege udviklingsområder inden for kystnærhedszonen uden særlige landskabs-, natur- eller miljøinteresser. I udviklingsområderne får kommunerne større adgang til at planlægge for udvikling af byer og landsbyer samt give tilladelse til anlæg svarende til de generelle regler i landzone. Udpegningen af udviklingsområder i kystnærhedszonen er en ny mulighed for kommunalbestyrelserne til at fremme vækst og udvikling i de kystnære områder samtidig med at rammen for at sikre udvikling af sammenhængende naturområder styrkes. Udviklingsområder er områder inden for kystnærhedszonen uden særlige landskabs-, natur- eller miljøinteresser. Udviklingsområder vil som udgangspunkt ikke ligge helt ude ved kysten, men lidt inde i landet. Dog kan udviklingsområder åbne mulighed for udvikling af områder tæt ved kysten, hvor der ikke er særlige landskabs-, natur- og miljøinteresser, fx omkring byer og på små og mellemstore øer.

Oplysninger er indhentet d. 3. oktober 2024

Er matrikelnummeret helt eller delvist beliggende indenfor et udviklingsområde?..... Nej

Berører følgende BFE-numre/matrikelnumre
Matr. nr. 1ai Jebjerg By, Jebjerg

Kontaktoplysninger

Administrativ myndighed..... Kommunen

Landsplandirektiv "Udviklingsområder 2021"

Inden for et udviklingsområde i kystnærhedszonen har en kommune mulighed for at inddrage nye arealer i byzone og planlægge for anlæg i landzone, uden en særlig planlægningsmæssig eller funktionel begrundelse for kystnær lokalisering efter reglen i planlovens § 5 a, stk. 1. nr. 1. I et udviklingsområde er landzonereglerne mere lempelige end i den øvrige kystnærhedszone.

Oplysninger er indhentet d. 3. oktober 2024

Er matrikelnummeret helt eller delvist beliggende indenfor et udviklingsområde?..... Nej

Berører følgende BFE-numre/matrikelnumre
Matr. nr. 1ai Jebjerg By, Jebjerg

Kontaktoplysninger

Administrativ myndighed..... Kommunen

Råstofplaner

Er ejendommen beliggende i et råstofområde?..... Nej

Råstofplanen gælder i 12 år og revideres hver fjerde år. Råstofplanen fastlægger, hvor der i regionen kan gives tilladelse til at indvinde naturgivne råstoffer – dvs. sand, grus, sten, kvartssand, ler, moler, plastisk ler, tørv og kalk.

Bemærk: Graveområder, interesseområder og arealer med anmeldte rettigheder skal som udgangspunkt friholdes for aktiviteter, som varigt kan forhindre eller besværliggøre senere råstofindvinding.

Råstofplaner

Råstofplanen identificerer og fastlægger graveområder, interesseområder og arealer med anmeldte rettigheder. Graveområder er arealer der er reserveret til råstofindvinding hvorimod interesseområder er arealer hvor der er potentiale for fremtidig råstofudvinding. Graveområder, interesseområder og arealer med anmeldte rettigheder skal som udgangspunkt friholdes for aktiviteter, som varigt kan forhindre eller besværliggøre senere råstofindvinding.

Kontaktoplysninger



EJENDOMS DATA RAPPORT

Østergade 3, 7870
Roslev

Rapport købt 03/10 2024
Rapport færdig 03/10 2024

Spildevand og drikkevand

Aktuelle afløbsforhold

Er der aktuelle afløbsforhold registreret for ejendommen?.....Ja

Her oplyses hvordan spildevand og regnvand bortledes fra ejendommen.

Aktuelle afløbsforhold

For alle bebyggede ejendomme skal det oplyses, hvordan spildevand og regnvand bortledes. Der skelnes overordnet mellem om ejendommen er beliggende i eller udenfor et kloakeret område. Bebyggede ejendomme, der er beliggende i et kloakeret område kan indeles efter om ejendommen ligger i et område, hvor regnvand (overfladevandet fra tage og befæstede arealer) og spildevand (køkken, toilet og bad mv.) ledes til to separate rørsystemer eller om alt bortledes i ét og samme rørsystem. Bebyggede ejendomme, der er beliggende udenfor et kloakeret område eller er udtrådt af kloakfællesskab, kan indeles efter den måde spildevandet behandles. Du kan læse mere om registrering af afløbsforhold i BBR på <https://ki.bbr.dk/bbr-vejledning>.

Oplysninger er indhentet d. 3. oktober 2024

Matr. nr.: 1 ai, Jebjerg By, Jebjerg

Afløbsforhold..... Separatkloakeret: spildevand + tag- og overfladevand

Berører følgende BFE-numre/matrikelnumre
BFE-nummer 4059879

Kontaktoplysninger

Administrativ myndighed..... Kommunen

Tilladelser vedr. spildevandsforhold på ejendommen

Er der registreret tilladelser vedr. spildevandsforhold på ejendommen?..... Nej

Tilladelser vedr. spildevandsforhold på ejendommen

Hvis kommunen har givet tilladelser vedr. spildevandsforhold for ejendommen, vil de fremgå her.

Kontaktoplysninger

Administrativ myndighed..... Kommunen

Påbud vedr. spildevandsforhold på ejendommen

Er der registreret påbud vedr. spildevandsforhold på ejendommen?..... Nej

Påbud vedr. spildevandsforhold på ejendommen

Hvis kommunen har givet påbud vedr. spildevandsforhold for ejendommen, vil de fremgå her.

Kontaktoplysninger

Administrativ myndighed..... Kommunen

Medlemskab af spildevandsforsyning

Er der registreret medlemskab af spildevandsforsyningsselskab på ejendommen?.....Nej

-

Medlemskab af spildevandsforsyning

Hvis kommunen har registreret medlemskab af spildevandsforsyning på ejendommen, vil det fremgå her

Kontaktoplysninger

Administrativ myndighed..... Kommunen

Aktuel vandforsyning

Er der aktuel vandforsyning registreret for ejendommen?..... Ja

Her oplyses hvilken form for vandforsyning ejendommen er tilkoblet, fx alment eller privat alment vandforsyningsanlæg.

Aktuel vandforsyning

Oplysningen viser hvilken form for vandforsyning en ejendom er tilkoblet, fx alment eller privat alment vandforsyningsanlæg, brønd, vandindvindingsanlæg (egen boring), ikke alment vandforsyningsanlæg eller blandet vandforsyning.

Oplysninger er indhentet d. 3. oktober 2024

Matr. nr.: 1ai, Jebjerg By, Jebjerg

Vandforsyning..... Privat vandforsyningsanlæg

Berører følgende BFE-numre/matrikelnumre
BFE-nummer 4059879

Kontaktoplysninger

Administrativ myndighed..... Kommunen

Påbud/dispensationer/anbefalinger vedr. vandindvindingsanlæg/-boringer på ejendommen

Findes der på ejendommen vandindvindingsanlæg/-boringer, hvortil der er udstedt påbud eller givet koge anbefaling?..... Nej

Kommunalbestyrelsen indberetter oplysninger af betydning for ejendomshandler med henblik på offentliggørelse og videregivelse af visse oplysninger på vandforsyningslovens område til den fælles offentlige database for geologi, grund- og drikkevand, Jupiter.

Påbud/dispensationer/anbefalinger vedr. vandindvindingsanlæg/-boringer

Kommunalbestyrelsen indberetter oplysninger af betydning for ejendomshandler med henblik på offentliggørelse og videregivelse af visse oplysninger på vandforsyningslovens område til den fælles offentlige database for geologi, grund- og drikkevand, Jupiter: Påbud meddelt efter lovens § 62, stk. 1 om at det ikke-almene vandforsyningsanlæg skal ophøre midlertidigt eller for bestandigt eller om andre foranstaltninger, herunder at forbrugerne skal træffe sikkerhedsforanstaltninger. Kommunen har desuden mulighed for at indberette kogeambefalinger. Påbud meddelt efter lovens § 62, stk. 1 om dispensation til at fravige de i bilag 1 fastsatte kvalitetskrav for vandkvaliteten for ikke-almene anlæg. Påbud efter lovens § 36 om at sløjfe en vandforsyningsbrønd eller en ikke-almene vandforsyningsboring.

Oplysninger er indhentet d. 3. oktober 2024

Findes der vandindvindingsanlæg/-boringer på matrikelnummeret, hvortil der er udstedt påbud/dispensationer eller givet kogeambefaling?.....Nej

Berører følgende BFE-numre/matrikelnumre
Matr. nr. 1a1 Jebjerg By, Jebjerg

Kontaktoplysninger

Administrativ myndighed..... Kommunen

Grundvand - Drikkevandsinteresser

Er ejendommen beliggende i et område med drikkevandsinteresser?..... Ja

Oplysningen viser, om ejendommen er beliggende indenfor et drikkevandsområde. Afhængig af drikkevandsområdets kategorisering kan der være begrænsninger for anvendelse af arealerne på ejendommen.

Grundvand - Drikkevandsinteresser

Oplysningen viser drikkevandsområder i kategorierne "Områder med Særlige Drikkevandsinteresser (OSD) og "Områder med Drikkevandsinteresser (OD). OSD-områderne er oprindeligt udpeget ud fra følgende 4 kriterier: 1. Det fremtidige drikkevandsbehov skal kunne dækkes af områderne. 2. Kvaliteten af grundvandet skal være den bedst mulige. 3. Den naturlige beskyttelse skal være den bedst mulige. 4. Den eksisterende indvindingsstruktur skal kunne bevares, samt byområder med et stort antal forureningskilder skal kunne udelades. Områder med drikkevandsinteresser (OD) er områder, hvor der findes grundvand af god kvalitet, der kan udnyttes til drikkevandsformål men som overvejende har lokal betydning for mindre vandværker og erhverv. Der har tidligere været en afgrænsning af Områder med Begrænsede Drikkevandsinteresser (OBD), men disse udpeges ikke længere.

Oplysninger er indhentet d. 3. oktober 2024

Er matrikelnummeret beliggende i et område med drikkevandsinteresser?..... Ja

Type af område..... Områder med drikkevandsinteresser (1 stk)

Berører følgende BFE-numre/matrikelnumre
Matr. nr. 1a1 Jebjerg By, Jebjerg

Kontaktoplysninger

Administrativ myndighed..... kommunen

Grundvand - Følsomme indvindingsområder

Er ejendommen beliggende i et følsomt indvindingsområde?..... Nej

Oplysningen er etableret for at beskytte drikkevandet nitrat- og sprøjtemiddelfølsomme indvindingsområder. Hvis ejendommen er beliggende indenfor et følsomt indvindingsområde, kan der være begrænsninger for anvendelse af arealerne på ejendommen.

Grundvand - Følsomme indvindingsområder

Følsomme indvindingsområder udpeges inden for Områder med Særlige Drikkevandsinteresser (OSD) og i indvindingsoplandet til almene vandforsyninger uden for OSD. Der udpeges to typer af følsomme indvindingsområder; Nitratfølsomme indvindingsområder (NFI) og Sprøjtemedelfølsomme indvindingsområder (SFI).

Oplysninger er indhentet d. 3. oktober 2024

Er matriklen beliggende i et følsomt indvindingsområde?..... Nej

Berører følgende BFE-numre/matrikelnumre
Matr. nr. 1a1 Jebjerg By, Jebjerg

Kontaktoplysninger

Administrativ myndighed..... Kommunen



EJENDOMS DATA RAPPORT

Østergade 3, 7870
Roslev

Rapport købt 03/10 2024
Rapport færdig 03/10 2024

Jordforurening

Jordforureningsattest

Findes der jordforureningsattest for ejendommen?..... Ja, se bilag

Danmarks Miljøportals jordforureningsattest viser oplysninger om jordforurening for matriklen. Attesterne dannes ud fra regionernes og kommunernes oplysninger om jordforurening.

Jordforureningsattest

Danmarks Miljøportals jordforureningsattest viser oplysninger om jordforurening for matriklen. Attesterne dannes ud fra regionernes og kommunernes data om forureningskortlagte ejendomme og arealer omfattet af områdeklassificering.

Oplysninger er indhentet d. 3. oktober 2024

Jordforureningsattest..... Se bilag

Berører følgende BFE-numre/matrikelnumre
Matr. nr. 1ai Jebjerg By, Jebjerg

Kontaktoplysninger

Administrativ myndighed..... Kommunen og regionen

Kortlagt jordforurening

Er der kortlagt jordforurening for ejendommen?..... Nej

Kortlagt jordforurening kan være betegnet som kortlagt på hhv. vidensniveau 1 (V1) og/eller vidensniveau 2 (V2) i henhold til lov om forurenede jord. Oplysningen fremgår også af jordforureningsattesten.

Kortlagt jordforurening - V1

Et areal betegnes som kortlagt på vidensniveau 1, hvis der er tilvejebragt en faktisk viden om aktiviteter på arealet eller aktiviteter på andre arealer, der kan have været kilde til jordforurening på arealet.

Oplysninger er indhentet d. 3. oktober 2024

Er der kortlagt jordforurening af typen V1 for matrikelnummeret?..... Nej

Berører følgende BFE-numre/matrikelnumre
Matr. nr. 1ai Jebjerg By, Jebjerg

Kontaktoplysninger

Administrativ myndighed..... Regionen (For Bornholm: Bornholms Regionskommune)

Kortlagt jordforurening - V2

Et areal betegnes som kortlagt på vidensniveau 2, hvis der er tilvejebragt et dokumentationsgrundlag, der gør, at det med høj grad af sikkerhed kan lægges til grund, at der på arealet er en jordforurening af en sådan art og koncentration, at forureningen kan have skadelig virkning på mennesker og miljø.

Oplysninger er indhentet d. 3. oktober 2024

Er der kortlagt jordforurening af typen V2 for matrikelnummeret?..... Nej

Berører følgende BFE-numre/matrikelnumre
Matr. nr. 1ai Jebjerg By, Jebjerg

Kontaktoplysninger

Administrativ myndighed..... Regionen (For Bornholm: Bornholms Regionskommune)

Områdeklassificering

Er ejendommen beliggende i et område klassificeret som er lettere forurenet?.....Ja

Områdeklassificeringen inddeles i tre klasser; "Analysefrit område (Kategori 1)", "Analysefrit område (Kategori 2)" og "Område med krav om analyser". Byzoneområder klassificeres som udgangspunkt som lettere forurenet. Områdeklassificeringen er dog ikke nødvendigvis altid sammenfaldende med byzonen. Hvis ejendommen er omfattet af områdeklassificering, kan der være anmeldeligt ved større jordflytning.

Områdeklassificering

Her oplyses det, om ejendommen ligger i et område, hvor jorden antages at være lettere forurenet. Hvis ejendommen er omfattet af lettere forurening, kan der være anmeldeligt ved større jordflytning.

Oplysninger er indhentet d. 3. oktober 2024

Områdeklassificering: Område med krav om analyser

Er matriklen beliggende i et større område klassificeret som lettere forurenet?..... Ja

Type..... Områdeklassificering (1 stk.)

Klasse..... Område med krav om analyser

Berører følgende BFE-numre/matrikelnumre
Matr. nr. 1ai Jebjerg By, Jebjerg

Kontaktoplysninger

Administrativ myndighed..... Kommunen

Påbud iht. jordforureningsloven

Er der på ejendommen registreret påbud iht. jordforureningsloven i arealinformationssystemet (DAI)?..... Nej

Her kan du se, om kommunen har udstedt påbud på ejendommen efter reglerne i lov om forurenet jord. Der oplyses om påbud efter §§ 9(2), 10, 44(2), 48, 72a, jf. § 7, nr. 1 i bekendtgørelse om indberetning af jordforureningsdata.

Påbud iht. jordforureningsloven

Her kan du se, om kommunen har udstedt påbud på ejendommen efter reglerne i lov om forurenet jord. Der oplyses om påbud efter §§ 9(2), 10, 44(2), 48, 72a, jf. § 7, stk. 1 i bekendtgørelse om indberetning af jordforureningsdata.

Oplysninger er indhentet d. 3. oktober 2024

Er der på matrikelnummeret registreret påbud iht. jordforureningsloven i arealinformationssystemet (DAI)?.... Nej

Berører følgende BFE-numre/matrikelnumre

Matr. nr. 1ai Jebjerg By, Jebjerg

Kontaktoplysninger

Administrativ myndighed..... Kommunen



EJENDOMS DATA RAPPORT

Østergade 3, 7870
Roslev

Rapport købt 03/10 2024
Rapport færdig 03/10 2024

Natur, skov og landbrug

Fredskov

Er ejendommen pålagt fredskovspligt?..... Nej

Når en skov er fredskovspligtig, betyder det, at den, der ejer skovarealet, til enhver tid har pligt til at anvende det til skovbrugsformål. Med fredskovspligten følger desuden en række regler, der tilsammen sikrer den langsigtede skovdyrkning.

Fredskov

Når en skov er fredskovspligtig, betyder det, at den, der ejer skovarealet, til enhver tid har pligt til at drive arealet efter skovlovens regler om bæredygtig drift. Med fredskovspligten følger desuden en række regler, der tilsammen sikrer den langsigtede skovdyrkning.

Oplysninger er indhentet d. 3. oktober 2024

Er matrikelnummeret pålagt fredskovspligt?..... Nej

Matrikelnummer..... 1ai

Ejerlav..... Jebjerg By, Jebjerg

Berører følgende BFE-numre/matrikelnumre
BFE-nummer 4059879

Kontaktoplysninger

Administrativ myndighed..... Miljøstyrelsen

Adresse..... Tolderlundsvej 5, 5000 Odense C

Telefonnummer..... 72544000

Email..... mst@mst.dk

Web..... <http://www.mst.dk>

Majoratsskov

Er der noteret majoratsskov på ejendommen?..... Nej

Majoratsskov er i følge skovloven arealer, der skal holdes under én ejer. Skovmyndigheden (miljøstyrelsens lokale enhed) kan give tilladelse til at ophæve majoratsskov noteringen på hele eller dele af skoven.

Majoratsskov

Majoratsskov er i følge skovloven arealer, der skal holdes under én ejer. Miljø- og fødevarerministeren kan give tilladelse til at ophæve noteringen som majoratsskov på hele eller dele af skoven.

Oplysninger er indhentet d. 3. oktober 2024

1ai, Jebjerg By, Jebjerg

Er der noteret majoratsskov for matrikelnummeret?..... Nej

Matrikelnummer..... 1ai

Berører følgende BFE-numre/matrikelnumre
BFE-nummer 4059879

Kontaktoplysninger

Administrativ myndighed..... Miljøstyrelsen
Adresse..... Tolderlundsvej 5, 5000 Odense C
Telefonnummer..... 72544000
Email..... mst@mst.dk
Web..... https://mst.dk/

Beskyttet natur

Er der beskyttede naturtyper eller beskyttede vandløb på ejendommen?..... Nej

Beskyttet natur kan være beskyttede naturtyper eller vandløb jf. naturbeskyttelsesloven § 3. Hvis ejendommen er beliggende indenfor et område med beskyttet natur, kan der være begrænsninger for anvendelse af arealerne på ejendommen.

Bemærk, at oplysningen er opdelt i hhv. "Beskyttede naturtyper" og "Beskyttede vandløb".

Beskyttede naturtyper

Vejledende registrering af naturtyper, som er beskyttet efter naturbeskyttelseslovens § 3. Disse er: Søer og vandhuller med et areal på mindst 100 m² Moser, enge, strandenge, strandsumpe, heder og overdrev med et areal på mindst 2500 m² "Mosaikker" af ovennævnte naturtyper med et areal på mindst 2500 m² Visse udpegede vandløb & alle moser i f. m. beskyttede vandhuller, søer eller vandløb. Beskyttelsen gælder uanset om der er en eller flere ejere. Tilstandsændring af beskyttet natur kræver tilladelse (dispensation). Et beskyttet areal kan i årenes løb ændre sig så meget, at det ikke længere er beskyttet. Omvendt kan et areal som i dag ikke er beskyttet, ændre sig, så det bliver det. Det er de faktiske forhold på arealet (størrelse, botanik, omlægningshyppighed m. m.) der afgør, om det er beskyttet eller ej. Registreringen er derfor vejledende. Hvorvidt et areal er beskyttet eller ej, vil i tvivlstilfælde blive afgjort ved en besigtigelse og vurdering af arealet.

Oplysninger er indhentet d. 3. oktober 2024

Er der beskyttede naturtyper på matriklen?..... Nej

Berører følgende BFE-numre/matrikelnumre
Matr. nr. 1ai Jebjerg By, Jebjerg

Kontaktoplysninger

Administrativ myndighed..... Kommunen

Beskyttede vandløb

Oplysningen indeholder registreringer af de vandløb, som er beskyttet efter naturbeskyttelseslovens § 3. Et vandløb er kun beskyttet, hvis det er udpeget som beskyttet. Tilstandsændring af beskyttet natur kræver kommunens dispensation.

Oplysninger er indhentet d. 3. oktober 2024

Er der beskyttede vandløb på matriklen?..... Nej

Berører følgende BFE-numre/matrikelnumre
Matr. nr. 1ai Jebjerg By, Jebjerg

Kontaktoplysninger

Administrativ myndighed..... Kommunen

Internationale naturbeskyttelsesområder

Er der arealer, der er udpeget som internationalt naturbeskyttelsesområde på ejendommen?..... Nej

Internationale beskyttelsesområder er opdelt i hhv. Ramsarområder, Fuglebeskyttelsesområder og Habitatområder. Hvis ejendommen er beliggende indenfor et område med internationale beskyttelsesområder, kan der være begrænsninger for anvendelse af arealerne på ejendommen.

Internationale naturbeskyttelsesområder består af hhv. Fuglebeskyttelsesområder, Habitatområder samt Ramsarområder.

Fuglebeskyttelsesområder

Levestederne for mange fuglearter forringes eller er direkte truede. Fuglebeskyttelsesområder er med til at opretholde og sikre levestederne. I Danmark er områderne især vigtige for mange vandfugle. Hvis ejendommen er beliggende indenfor et fuglebeskyttelsesområde, kan der være begrænsninger for anvendelse af arealerne på ejendommen.

Oplysninger er indhentet d. 3. oktober 2024

Er der fuglebeskyttelsesområde på matriklen?..... Nej

Berører følgende BFE-numre/matrikelnumre
Matr. nr. 1ai Jebjerg By, Jebjerg

Kontaktoplysninger

Administrativ myndighed..... Miljøministeriet
Adresse..... Frederiksholms Kanal 26, 1220 København K
Telefonnummer..... 38142142
Email..... mim@mim.dk
Web..... <https://mim.dk/>

Habitatområder

Danmark har 261 habitatområder. Hvert område er udpeget dels for at beskytte dels for at genoprette en gunstig bevaringsstatus for bestemte naturtyper og arter af dyr og planter.

Oplysninger er indhentet d. 3. oktober 2024

Er der habitatområde på matriklen?..... Nej

Berører følgende BFE-numre/matrikelnumre
Matr. nr. 1ai Jebjerg By, Jebjerg

Kontaktoplysninger

Administrativ myndighed..... Miljøministeriet
Adresse..... Frederiksholms Kanal 26, 1220 København K
Telefonnummer..... 38142142
Email..... mim@mim.dk
Web..... <https://mim.dk/>

Ramsarområder

Danmark har 27 ramsarområder, der er vådområder med særlig betydning for fugle. Hvis ejendommen er beliggende indenfor et ramsarområde, kan der være begrænsninger for anvendelse af arealerne på ejendommen.

Oplysninger er indhentet d. 3. oktober 2024

Er matriklen beliggende i et ramsarområde? Nej

Berører følgende BFE-numre/matrikelnumre
Matr. nr. 1ai Jebjerg By, Jebjerg

Kontaktoplysninger

Administrativ myndighed..... Miljøministeriet
Adresse..... Frederiksholms Kanal 26, 1220 København K
Telefonnummer..... 38142142
Email..... mim@min.dk
Web..... <https://mim.dk/>

Landbrugspligt

Er ejendommen pålagt landbrugspligt?..... Nej

Der er som udgangspunkt landbrugspligt på alle ejendomme, der er over 2 ha (20.000 m²). Når en ejendom er noteret med landbrugspligt, er den omfattet af landbrugslovens regler. Det betyder, at der gælder særlige regler for disse ejendomme f.eks. ved køb og salg. Der er ikke noget krav om, at en ejendom med landbrugspligt skal anvendes til landbrug eller lignende.

Landbrugspligt

Der er som udgangspunkt landbrugspligt på alle ejendomme, der er over 2 ha (20.000 m²). Når en ejendom er noteret med landbrugspligt, er den omfattet af landbrugslovens regler. Det betyder, at der gælder særlige regler for disse ejendomme f.eks. ved køb og salg.

Oplysninger er indhentet d. 3. oktober 2024

Er det noteret, at bestemt fast ejendom er pålagt landbrugspligt?..... Nej

Berører følgende BFE-numre/matrikelnumre
BFE-nummer 4059879

Kontaktoplysninger

Administrativ myndighed..... Landbrugsstyrelsen
Adresse..... Nyropsgade 30, 1780 København V
Telefonnummer..... 33958000
Email..... landbrugsloven@lbst.dk
Web..... <https://lbst.dk/>



EJENDOMS DATA RAPPORT

Østergade 3, 7870
Roslev

Rapport købt 03/10 2024
Rapport færdig 03/10 2024

Fredede fortidsminder, bygge- og beskyttelseslinjer

Fredede fortidsminder og fortidsmindebeskyttelseslinjer

Er der registreret fredede fortidsminder/fortidsmindebeskyttelseslinjer på ejendommen?.. Nej

Vedr. fredningsstatus: A = Fredet før 1937. B = Fredet 1937 eller senere. C = Ikke fredningsværdig 1937-56. D = Ikke fredet eller aflyst før 2009. U = -

Fredede fortidsminder

Der findes mere end 33.000 fredede fortidsminder i Danmark. Langt størstedelen af dem er gravhøje, men der eksisterer også fortidsminder, som ikke umiddelbart er synlige for det blotte øje: Køkkenmøddinger, vigtige oldtidsbopladser, jorddækkede ruiner af bygninger og veje m.m. Ifølge museumsloven må man ikke foretage ændringer af fredede fortidsminder. En ændring kan beskrives som alle fysiske indgreb i selve fortidsmindet. Det vil sige, at ingen tiltag, der indebærer en påvirkning af fortidsmindets indhold og overflade, er tilladt. Mange fredede fortidsminder er tinglyst på en given ejendom og vil derfor fremgå af ejendommens papirer. Et fortidsminde skal dog ikke være tinglyst for at være fredet. En del fortidsminder er alene pga. deres synlighed i landskabet fredet, uanset om de er registreret af Slots- og Kulturstyrelsen. Andre typer af fortidsminder vil først være fredet, når ejer har fået meddelelse herom fra Slots- og Kulturstyrelsen. Lovgivningen er i udgangspunktet restriktiv, og for at opnå dispensation skal ændringen kunne betragtes som et særligt tilfælde. I disse tilfælde er det Fortidsmindeenheden i Center for Kulturarv, Slots- og Kulturstyrelsen, der har bemyndigelse til at dispensere fra beskyttelsen og give tilladelse til ændringer.

Oplysninger er indhentet d. 3. oktober 2024

Er der registreret fredede fortidsminder på matrikelnummeret?..... Nej

Berører følgende BFE-numre/matrikelnumre
Matr. nr. 1ai Jebjerg By, Jebjerg

Kontaktoplysninger

Administrativ myndighed..... Slots- og Kulturstyrelsen
Adresse..... Hammerichsgade 14, 1611 København V
Telefonnummer..... 33954200
Email..... post@slks.dk
Web..... <https://slks.dk/>

Fortidsmindebeskyttelseslinjer

Der findes mere end 33.000 fredede fortidsminder i Danmark. Fortidsminder kan være mere end tusinde år gamle og udgøres typisk af gravhøje, men også vigtige oldtidsbopladser, mindesmærker samt sten- og jorddiger kan være fredet. Ifølge Naturbeskyttelsesloven er der fastlagt en beskyttelseslinje på 100 meter omkring flere synlige fredede fortidsminder. Denne beskyttelseslinje indebærer, at der ikke må foretages ændringer fra fortidsmindets ydergrænse og 100 m ud uden tilladelse. Det er derfor ikke tilladt at lave ændringer i terrænet eller at placere bebyggelse såsom bygninger, campingvogne, skure, eller lignende indenfor beskyttelseszonen. Forbuddet omfatter også midlertidige ændringerne. Undtaget er dog landbrugsmæssig drift, bortset fra tilplantning af eksempelvis juletræer, frugttræer og lign. Linjens placering fremgår af et vejledende kort, der er offentligt tilgængelige på Miljøportalen www.miljoeportalen.dk Fortidsmindebeskyttelseslinjen forvaltes af landets 98 kommuner og de kan i særlige tilfælde give dispensation til ændringer indenfor beskyttelseslinjen. Slots- og Kulturstyrelsen, de kulturhistoriske museer, interesseorganisationer m.fl. er klageberettiget og kan indbringe afgørelsen for Miljø- og Fødevareklagenævnet.

Oplysninger er indhentet d. 3. oktober 2024

Er der registreret fortidsmindebeskyttelseslinjer på matrikelnummeret?..... Nej

Berører følgende BFE-numre/matrikelnumre

Matr. nr. 1ai Jebjerg By, Jebjerg

Kontaktoplysninger

Administrativ myndighed..... Kommunen

Beskyttede sten- og jorddiger

Er der beskyttede sten- eller jorddiger på ejendommen?..... Nej

Oplysningen omfatter sten- og jorddiger, som er beskyttet mod tilstandsændringer, jf. museumsloven. Oplysningen er vejledende og må derfor ikke anvendes til at afgøre, om der er beskyttede diger i et område.

Bemærk: Oplysningen er vejledende og må derfor ikke anvendes til at afgøre, om der er beskyttede diger i et område.

Beskyttede sten- og jorddiger

Oplysningen omfatter sten- og jorddiger, som er beskyttet mod tilstandsændringer, jf. museumsloven. Beskyttelsen gælder kun diger i landzonen og diger, der ligger i grænsen mellem landzone og by-/sommerhuszone. Oplysningen er vejledende og må derfor ikke anvendes til at afgøre, om der er beskyttede diger i et område.

Oplysninger er indhentet d. 3. oktober 2024

Er der beskyttede sten- eller jorddiger på matriklen?..... Nej

Berører følgende BFE-numre/matrikelnumre
Matr. nr. 1ai Jebjerg By, Jebjerg

Kontaktoplysninger

Administrativ myndighed..... Kommunen

Skovbyggelinjer

Er ejendommen beliggende indenfor en skovbyggelinje?..... Nej

Skovbyggelinjen er en zone på 300 m omkring skove. Skovbyggelinjen gælder for alle offentlige skove og for private skove med et sammenhængende areal på mindst 20 ha. Inden for byggelinjen er der forbud mod at bygge.

Bemærk: Byggelinjen kan enten være registreret som gældende eller ophævet.

Skovbyggelinje

Skovbyggelinjen er en bufferzone på 300 m omkring skove. Skovbyggelinjen gælder for alle offentlige skove og for private skove med et sammenhængende areal på mindst 20 ha. Indenfor byggelinjen er der forbud mod at bygge. Byggelinjen kan enten være registreret som gældende eller ophævet.

Oplysninger er indhentet d. 3. oktober 2024

Er matriklen beliggende indenfor en skovbyggelinje?..... Nej

Berører følgende BFE-numre/matrikelnumre
Matr. nr. 1ai Jebjerg By, Jebjerg

Kontaktoplysninger

Administrativ myndighed..... kommunen

Sø- og åbeskyttelseslinjer

Er ejendommen beliggende indenfor en sø- eller åbeskyttelseslinje?..... Nej

Sø- og åbeskyttelseslinjen har til formål at sikre søer og åer som værdifulde landskabselementer og som levesteder for dyre- og planteliv forløber der en sø- eller åbeskyttelseslinje på 150 m fra visse søer og vandløb. Inden for beskyttelseslinjen er der generelt forbud mod ændringer, dvs. at der ikke må placeres bebyggelse, foretages ændringer i terrænet, beplantningen o.l.

Bemærk, at oplysningen er opdelt i hhv. Søbeskyttelseslinjer og Åbeskyttelseslinjer.

Søbeskyttelseslinje

Søbeskyttelseslinjen har til formål at sikre søer som værdifulde landskabselementer og som levesteder og spredningskorridorer for plante- og dyreliv. Indenfor beskyttelseslinjen er der generelt forbud mod ændringer, d.v.s. der må ikke placeres bebyggelse, foretages ændringer i terrænet, beplantningen o.l.

Oplysninger er indhentet d. 3. oktober 2024

Er matriklen beliggende indenfor en søbeskyttelseslinje?..... Nej

Berører følgende BFE-numre/matrikelnumre
Matr. nr. 1ai Jebjerg By, Jebjerg

Kontaktoplysninger

Administrativ myndighed..... Kommunen

Åbeskyttelseslinje

Åbeskyttelseslinjen har til formål at sikre åer som værdifulde landskabselementer og som levesteder og spredningskorridorer for plante- og dyreliv. Der er indenfor beskyttelseslinjen tale om et generelt forbud mod ændringer.

Oplysninger er indhentet d. 3. oktober 2024

Er matriklen beliggende indenfor en åbeskyttelseslinje?..... Nej

Berører følgende BFE-numre/matrikelnumre
Matr. nr. 1ai Jebjerg By, Jebjerg

Kontaktoplysninger

Administrativ myndighed..... Kommunen

Kirkebyggelinjer

Er ejendommen beliggende indenfor en kirkebyggelinje?..... Ja

Kirkebyggelinjen er en 300 m beskyttelseszone målt fra kirkebygningen. Den skal sikre, at der ikke opføres bebyggelse over 8,5 m, som virker skæmmende på kirken.

Kirkebyggelinjer

Kirkebyggelinjen er en 300 m beskyttelseszone målt fra kirkebygningen. Linjen skal sikre, at der ikke opføres bebyggelse over 8,5 m, som virker skæmmende på kirken.

Oplysninger er indhentet d. 3. oktober 2024

Er matriklen beliggende indenfor en kirkebyggelinje?.....Ja

Berører følgende BFE-numre/matrikelnumre
Matr. nr. 1 ai Jebjerg By, Jebjerg

Kontaktoplysninger

Administrativ myndighed..... Kommunen

Klitfredningslinje

Er ejendommen beliggende indenfor en klitfredningslinje?..... Nej

Klitfredningslinjen er en beskyttelseszone som ligger i åbne landskaber typisk 300 m fra kysten og i bebyggede områder typisk 100 m eller mindre fra kysten. Beskyttelseszone findes næsten udelukkende langs den jyske vestkyst ved Skagerrak og Vesterhavet. Det er ikke tilladt at ændre tilstanden af klitfredede arealer eller at udøve aktiviteter, der kan føre til øget risiko for sandflugt.

Klitfredningslinje

Klitfredede arealer er forbudszoner, hvor der som hovedregel ikke må foretages ændringer af den eksisterende tilstand, og hvor det ikke er tilladt at udøve aktiviteter, der kan føre til øget risiko for sandflugt. F.eks. må der som hovedregel ikke placeres bebyggelse, ske beplantning eller terrænændringer, herunder etableres hegn, eller placeres campingvogne og lignende, og arealerne må ikke afgræsses. Der må heller ikke foretages udstykning, matrikulering eller arealoverførsel, hvorved der fastlægges skel. Klitfredningslinjen er en beskyttelseszone som ligger i åbne landskaber typisk 300 m fra kysten og i bebyggede områder typisk 100 m eller mindre fra kysten. Beskyttelseszone findes næsten udelukkende langs den jyske vestkyst ved Skagerrak og Vesterhavet. Klitfredningslinjen kan nogle steder strække sig op til 500 meter ind i landet. Derudover findes større og mindre arealer, der er klitfredede, og som kan ligge langt fra kysten, f.eks. store sandmiler og indlandsklitter.

Oplysninger er indhentet d. 3. oktober 2024

1 ai, Jebjerg By, Jebjerg

Er matriklen beliggende indenfor en klitfredningslinje?..... Nej

Ejerlav..... Jebjerg By, Jebjerg

Berører følgende BFE-numre/matrikelnumre
BFE-nummer 4059879

Kontaktoplysninger

Administrativ myndighed..... Kystdirektoratet

Adresse..... Højbovej 1, 7620 Lemvig

Telefonnummer..... 20927244

Email..... kdi@kyst.dk

Web..... <https://kyst.dk/da/indhold/og-klit/klitfredning/>

Strandbeskyttelseslinje

Er ejendommen beliggende indenfor en strandbeskyttelseslinje?..... Nej

I åbne landskaber ligger strandbeskyttelseslinjen typisk 300 m fra kysten. I bebyggede områder typisk 100 m eller mindre fra kysten. Inden for en strandbeskyttelseslinje må der blandt andet ikke placeres bebyggelse som fx bygninger, skure, campingvogne og master eller foretages ændringer i terrænet, tilplantning eller hegning.

Strandbeskyttelseslinje

Strandbeskyttede arealer er forbudszoner, hvor der som hovedregel ikke må foretages ændringer af den eksisterende tilstand. F.eks. må der som hovedregel ikke placeres bebyggelse, ske beplantning eller terrænændringer, etableres hegn eller placeres campingvogne og lignende, og der må ikke foretages udstykning, matrikulering eller arealoverførsel, hvorved der fastlægges skel. I åbne landskaber ligger strandbeskyttelseslinjen typisk 300 meter fra kysten, og i bebyggede områder typisk 100 meter eller mindre fra kysten.

Oplysninger er indhentet d. 3. oktober 2024

Er matrikelnummeret beliggende indenfor en strandbeskyttelseslinje?..... Nej

Matrikelnummer..... 1ai

Ejerlav..... Jebjerg By, Jebjerg

Berører følgende BFE-numre/matrikelnumre

BFE-nummer 4059879

Kontaktoplysninger

Administrativ myndighed..... Kystdirektoratet

Adresse..... Højbovej 1, 7620 Lemvig

Telefonnummer..... 20927244

Email..... kdi@kyst.dk

Web..... [https://kyst.dk/strand og klit/strandbeskyttelse/](https://kyst.dk/strand-og-klit/strandbeskyttelse/)



EJENDOMS DATA RAPPORT

Østergade 3, 7870
Roslev

Rapport købt 03/10 2024
Rapport færdig 03/10 2024

Om ejendomsdatarapporten

Generelt om ejendomsdatarapporten

En ejendomsdatarapport bestilles efter fremsøgning af en given ejendom. Derefter henter systemet bag ejendomsdatarapporten oplysninger i offentlige registre om den pågældende ejendom. Enkelte oplysninger hentes hos kommunen. Med en oplysning menes et svar på et spørgsmål og evt. et bilag. De hentede oplysninger præsenteres i ejendomsdatarapporten og en række bilag. Der kan læses nærmere om oplysningerne i ejendomsdatarapporten i appendiks på boligejer.dk. Endelig præsenteres et overblik over svarene i ejendomsrapporten. Alle ejendomsdatarapportens elementer kan hentes som dokument i en fil (pdf) til elektronisk visning eller udskrift.

Du får besked pr e-mail, når rapporten er komplet. Det kan tage op til ti dage at få svar vedrørende enkelte oplysninger. I perioden fra rapporten er bestilt, til du modtager besked om, at rapporten er færdig, vil det fremgå af et hentet dokument, at ejendomsdatarapporten er "Underudarbejdelse". Når alle svar er modtaget, vil ejendomsdatarapporten få status som "Færdig" og du kan hente en ny komplet rapport.

Enkelte oplysninger i en ejendomsdatarapport må kun udleveres til ejendommens ejer eller en person, der har fået samtykke fra ejeren. Der kan derfor være oplysninger, som ikke fremgår af ejendomsdatarapporten.

[Link til Appendix](#)

Om resuméet

Dette dokument indeholder et resumé af svarene i ejendomsdatarapporten. De uddybende, detaljerede svar findes i rapporten. Nedenfor kan du se en liste over de bilag, der kan hentes. Bagerst i resuméet er der en kort beskrivelse af de enkelte oplysninger. Yderligere uddybende oplysninger og kontaktoplysninger til relevante myndigheder findes i Appendix.

- Vejforsyningskort
- Energimaerkning_4059879_100099407
- Energimaerkning_4059879_311159323
- Elinstallationsrapport_4059879_1891454
- Elinstallationsrapport_4059879_2049539
- Elinstallationsrapport_4059879_2535418
- Tilstandsrapport_4059879_1062239
- Tilstandsrapport_4059879_1671008
- Tilstandsrapport_4059879_2540032
- Tilstandsrapport_4059879_2548860
- Tilstandsrapport_4059879_421940
- Tilstandsrapport_4059879_622867
- BBR-meddelelse - Skive
- Jordforureningsattest_1ai_Jebjerg By, Jebjerg_4e66698e-c780-4b92-bfef-41660b367d05

Ordforklaring - ejendomsoplysninger

Medlemskab af spildevandsforsyning

-

Grundvand - Drikkevandsinteresser

Oplysningen viser, om ejendommen er beliggende indenfor et drikkevandsområde. Afhængig af drikkevandsområdets kategorisering kan der være begrænsninger for anvendelse af arealerne på ejendommen.

Påbud vedr. spildevandsforhold på ejendommen

-

Aktuel vandforsyning

Her oplyses hvilken form for vandforsyning ejendommen er tilkøbt, fx alment eller privat alment vandforsyningsanlæg.

Påbud/dispensationer/anbefalinger vedr. vandindvindingsanlæg/-boringer på ejendommen

Kommunalbestyrelsen indberetter oplysninger af betydning for ejendomshandler med henblik på offentliggørelse og videregivelse af visse oplysninger på vandforsyningslovens område til den fælles offentlige database for geologi, grund- og drikkevand, Jupiter.

Grundvand - Følsomme indvindingsområder

Oplysningen er etableret for at beskytte drikkevandet nitrat- og sprøjtemiddelfølsomme indvindingsområder. Hvis ejendommen er beliggende indenfor et følsomt indvindingsområde, kan der være begrænsninger for anvendelse af arealerne på ejendommen.

Aktuelle afløbsforhold

Her oplyses hvordan spildevand og regnvand bortledes fra ejendommen.

Tilladelser vedr. spildevandsforhold på ejendommen

-

Fredskov

Når en skov er fredskovspligtig, betyder det, at den, der ejer skovarealet, til enhver tid har pligt til at anvende det til skovbrugsformål. Med fredskovsplikten følger desuden en række regler, der tilsammen sikrer den langsigtede skovdyrkning.

Majoratsskov

Majoratsskov er i følge skovloven arealer, der skal holdes under én ejer. Skovmyndigheden (miljøstyrelsens lokale enhed) kan give tilladelse til at ophæve majoratsskov noteringen på hele eller dele af skoven.

Landbrugspligt

Der er som udgangspunkt landbrugspligt på alle ejendomme, der er over 2 ha (20.000 m²). Når en ejendom er noteret med landbrugspligt, er den omfattet af landbrugslovens regler. Det betyder, at der gælder særlige regler for disse ejendomme f.eks. ved køb og salg. Der er ikke noget krav om, at en ejendom med landbrugspligt skal anvendes til landbrug eller lignende.

Internationale naturbeskyttelsesområder

Internationale beskyttelsesområder er opdelt i hhv. Ramsarområder, Fuglebeskyttelsesområder og Habitatområder. Hvis ejendommen er beliggende indenfor et område med internationale beskyttelsesområder, kan der være begrænsninger for anvendelse af arealerne på ejendommen.

Beskyttet natur

Beskyttet natur kan være beskyttede naturtyper eller vandløb jf. naturbeskyttelsesloven § 3. Hvis ejendommen er beliggende indenfor et område med beskyttet natur, kan der være begrænsninger for anvendelse af arealerne på ejendommen.

Spildevandsplaner

Kommunernes spildevandsplaner udarbejdes for at give en samlet oversigt over den eksisterende og planlagte spildevandshåndtering i de enkelte kommuner.

Varmeforsyning

Oplysningen angiver, hvilken forsyningsform, der er til rådighed for området. Det kan fx være naturgas eller fjernvarme. Desuden oplyses om eventuel tilslutningspligt/forblivelsespligt til en forsyningsform samt om eventuelle forbud mod visse opvarmningstyper (typisk el).

Kommuneplaner

Kommuneplanen omfatter en periode på 12 år og fastlægger de overordnede mål og retningslinjer for den enkelte kommunes udvikling. Den udgør rammen for udarbejdelse af lokalplaner og er grundlag for behandling af en række sager, herunder den konkrete administration i det åbne land og ansøgninger om byggetilladelse.

Vejforsyning

Der leveres kort for området omkring ejendommen. Kortet viser med farvemarkering de veje, som vejmyndigheden har registreret som værende hhv. offentlige, privat fællesveje eller private/almene veje. Status for veje uden farvemarkering er ikke oplyst. Kontakt kommunen for oplysninger om disse.

Varmeplaner

I kommunens varmeplan fastlægges områder, der forventes at blive fjernvarmeforsynet (kollektiv varmforsyning), herunder en forventet tidshorisont herfor, samt områder, der fremover forventes individuelt forsynet med vedvarende energi (ingen kollektiv varmforsyning).

Hovedstadsområdets transportkorridorer

Transportkorridorene i hovedstadsområdet er arealer, der er reserveret til fremtidige motorveje og baner m.m. De er en del af den overordnede fysiske planlægning og har hjemmel i planloven. Det betyder, at de respektive grundejere ikke får erstatning for de begrænsninger, de får pålagt i denne sammenhæng. Hovedstadsområdet omfatter i denne forbindelse kommunerne i Region Hovedstaden, bortset fra Bornholms Regionskommune, samt Greve, Køge, Lejre, Roskilde, Solrød og Stevns kommuner.

Landzonetilladelser

En landzonetilladelse udstedes af kommunen. Den kræves som udgangspunkt for, at man i landzone må opføre nyt byggeri eller foretage udstykning eller ændring i anvendelsen af bestående bebyggelse og ubebyggede arealer.

Vejdirektoratets projekter

Der leveres kort for området omkring ejendommen. Kortet viser med farvemærkning om ejendommen er beliggende indenfor et vejforsyningsprojekt, som vejmyndigheden enten undersøger, planlægger eller er ved at anlægge. Eksisterer der ingen vejforsyningsprojekter nær ejendommen vil der ikke udarbejdes et bilag.

Lokalplaner

Grundejerne må ikke bygge nyt, ændre anvendelse osv. i strid med en lokalplan. Kommunalbestyrelsen kan – efter nabohøring – dispensere fra en lokalplan, hvis dispensationen ikke er i strid med principperne i planen.

Landsplandirektiv "Udviklingsområder"

Inden for et udviklingsområde i kystnærhedszonen har en kommune mulighed for at inddrage nye arealer i byzone og planlægge for anlæg i landzone, uden en særlig planlægningsmæssig eller funktionel begrundelse for kystnær lokalisering efter reglen i planlovens § 5 a, stk. 1. nr. 1. I et udviklingsområde er landzonereglerne mere lempelige end i den øvrige kystnærhedszone.

Zonestatus

Zonestatus kan være landzone, byzone eller sommerhusområde. Afhængig af zonestatus kan der være forskellige bestemmelser for anvendelse af ejendommen. I landzone skal der fx søges om landzonetilladelse ved større byggeri, mens der i byzone ofte er lokalplaner, der fastsætter regler om bebyggelse og anvendelse af arealer.

Landsplandirektiv "Baltic Pipe"

Baltic Pipe er en ny gastransmissionsledning, der vil sikre forsyningssikkerheden for naturgas i Danmark. Desuden vil gastransmissionsledningen få forbindelse til gasfelter i Nordsøen og gastransmissionsnettet i Polen.

Råstofplaner

Råstofplanen gælder i 12 år og revideres hver fjerde år. Råstofplanen fastlægger, hvor der i regionen kan gives tilladelse til at indvinde naturgivne råstoffer – dvs. sand, grus, sten, kvartssand, ler, moler, plastisk ler, tørv og kalk.

Ejendoms- og grundværdi

Ved vurderingen af en ejendom fastsættes den forventelige kontantværdi i fri handel for en ejendom af den pågældende kategori, under hensyn til alder, størrelse, beliggenhed og øvrige karakteristika. Vurderingen kan afvige fra en faktisk konstateret handelspris for ejendommen. Vurderingen foretages på grundlag af de priser i fri handel, der er konstateret for sammenlignelige ejendomme (reference ejendomme) og for den pågældende ejendom selv på vurderingstidspunktet. Vurderingen foretages også på baggrund af øvrige markedsindikatorer af væsentlig betydning for vurderingen. Ejendoms- og grundværdien danner grundlaget for de statslige og kommunale ejendomsskatter.

Energimærkning

Et energimærke er en vurdering af en bygnings energimæssige tilstand. En bolig, der sælges, skal have et gyldigt energimærke udarbejdet af en energikonsulent.

Byggeskadeforsikring

Siden 1. april 2008 har professionelle bygherrer været forpligtet til at tegne en byggeskadeforsikring i forbindelse med nybyggeri af private helårsboliger. Forsikringspligten gælder fra 1. juli 2012 i nogle tilfælde også, når der etableres nye boligheder i eksisterende byggeri. Hvis ejendommen er omfattet af byggeskadeforsikring, vil der være en eftersynsrapport for hhv. 1-års og 5-års eftersyn.

Byggesag

En byggesag vedrører nybyggeri, til/ombygning, ændret anvendelse eller nedrivning (hel eller delvis). Kommunen registrerer oplysninger om byggesagen i Bygnings- og Boligregistret (BBR), fx om byggeriets omfang, anmeldelse/ansøgning, tilladelser, påbegyndelse og fuldførelse. Visse byggesagstyper registreres ikke i BBR.

Elinstallationsrapport

En elinstallationsrapport er resultatet af en autoriseret elinstallatørvirksomheds gennemgang af bygningens elinstallationer under huseftersynsordningen. Rapporten giver en professionel og objektiv gennemgang af elinstallationernes tilstand.

Flexboligtilladelse

En flexboligtilladelse udstedes af kommunen. En fleksboligtilladelse giver ejeren af en helårsbolig mulighed for at benytte sin helårsbolig som ferie- og fritidsbolig, med ret til senere at vende tilbage til at benytte boligen til helårsbeboelse uden krav om landzonetilladelse. Flexboligtilladelsen følger huset og ikke kun dig som ejer.

Tilstandsrapport

En tilstandsrapport er resultatet af en bygningsgennemgang foretaget af en beskikket bygningsagkyndig. Tilstandsrapporten er en samlet skriftlig vurdering af en boligs synlige skader og tegn på skader.

Olietanke

Kommunen registrerer oplysninger om olietanke i Bygnings- og boligregisteret (BBR). Oplysningerne stammer typisk fra den af ejer eller bruger indsendte tankattest. Det bemærkes at olietankens registrering i BBR ikke i sig selv er en garanti for at tanken er lovlig. Der vises ikke oplysninger om tanke, der er fjernet fra ejendommen.

Fredede bygninger

Der er ca. 7.100 fredede bygninger i Danmark. Det er bygninger, som har væsentlig kulturhistorisk og/eller arkitektonisk værdi. Alle fredede bygninger er fredet både udvendigt og indvendigt, og der skal søges om tilladelse hos Slots- og Kulturstyrelsen til alle bygningsarbejder, som går ud over almindelig vedligeholdelse.

BBR-meddelelsen

BBR-meddelelsen viser de oplysninger, kommunen har registreret om en ejendom i Bygnings- og Boligregistret (BBR). Oplysningerne på BBR-meddelelsen er et udtryk for de faktiske forhold på ejendommen, også selvom de ikke nødvendigvis er lovlige. Ansvar for oplysningernes rigtighed på BBR-meddelelsen ligger hos ejeren af ejendommen.

Områdeklassificering

Områdeklassificeringen inddeles i tre klasser; "Analysefrit område (Kategori 1)", "Analysefrit område (Kategori 2)" og "Område med krav om analyser". Byzoneområder klassificeres som udgangspunkt som lettere forurenet. Områdeklassificeringen er dog ikke nødvendigvis altid sammenfaldende med byzonen. Hvis ejendommen er omfattet af områdeklassificering, kan der være anmeldeligt ved større jordflytning.

Jordforureningsattest

Danmarks Miljøportals jordforureningsattest viser oplysninger om jordforurening for matriklen. Attesterne dannes ud fra regionernes og kommunernes oplysninger om jordforurening.

Kortlagt jordforurening

Kortlagt jordforurening kan være betegnet som kortlagt på hhv. vidensniveau 1 (V1) og/eller vidensniveau 2 (V2) i henhold til lov om forurenet jord. Oplysningen fremgår også af jordforureningsattesten.

Påbud iht. jordforureningsloven

Her kan du se, om kommunen har udstedt påbud på ejendommen efter reglerne i lov om forurenet jord. Der oplyses om påbud efter §§ 9(2), 10, 44(2), 48, 72a, jf. § 7, nr. 1 i bekendtgørelse om indberetning af jordforureningsdata.

Skovbyggelinjer

Skovbyggelinjen er en zone på 300 m omkring skove. Skovbyggelinjen gælder for alle offentlige skove og for private skove med et sammenhængende areal på mindst 20 ha. Inden for byggelinjen er der forbud mod at bygge.

Kirkebyggelinjer

Kirkebyggelinjen er en 300 m beskyttelseszone målt fra kirkebygningen. Den skal sikre, at der ikke opføres bebyggelse over 8,5 m, som virker skæmmende på kirken.

Beskyttede sten- og jorddiger

Oplysningen omfatter sten- og jorddiger, som er beskyttet mod tilstandsændringer, jf. museumsloven. Oplysningen er vejledende og må derfor ikke anvendes til at afgøre, om der er beskyttede diger i et område.

Sø- og åbeskyttelseslinjer

Sø- og åbeskyttelseslinjen har til formål at sikre søer og åer som værdifulde landskabselementer og som levesteder for dyre- og planteliv forløber der en sø- eller åbeskyttelseslinje på 150 m fra visse søer og vandløb. Inden for beskyttelseslinjen er der generelt forbud mod ændringer, dvs. at der ikke må placeres bebyggelse, foretages ændringer i terrænet, beplantningen o.l.

Fredede fortidsminder og fortidsmindebeskyttelseslinjer

Vedr. fredningsstatus: A = Fredet før 1937. B = Fredet 1937 eller senere. C = Ikke fredningsværdig 1937-56. D = Ikke fredet eller afløst før 2009. U = -

Klitfredningslinje

Klitfredningslinjen er en beskyttelseszone som ligger i åbne landskaber typisk 300 m fra kysten og i bebyggede områder typisk 100 m eller mindre fra kysten. Beskyttelseszone findes næsten udelukkende langs den jyske vestkyst ved Skagerrak og Vesterhavet. Det er ikke tilladt at ændre tilstanden af klitfredede arealer eller at udløse aktiviteter, der kan føre til øget risiko for sandflugt.

Strandbeskyttelseslinje

I åbne landskaber ligger strandbeskyttelseslinjen typisk 300 m fra kysten. I bebyggede områder typisk 100 m eller mindre fra kysten. Inden for en strandbeskyttelseslinje må der blandt andet ikke placeres bebyggelse som fx bygninger, skure, campingvogne og master eller foretages ændringer i terrænet, tilplantning eller hegning.

Jordforureningsattest

Denne jordforureningsattest er baseret på de informationer, der er registreret i den fællesoffentlige landsdækkende database på jordforureningsområdet, DKJord.

Attesten er baseret på en søgning om en specifik matrikel. I attesten bruges også begrebet "lokalitet", der kan dække over flere matrikler eller eventuelt en mindre del af en matrikel. Der er flere oplysninger omkring lokaliteten, som ikke nødvendigvis også gælder for matriklen. Se derfor på kortmaterialet, hvor meget af matriklen der berøres af lokaliteten.

Attestens kort er baseret på data fra Danmarks Arealinformation og Geodatastyrelsen. Ansvar for de registrerede data ligger hos regionen og kommunen, hvor den aktuelle matrikel er beliggende. Bemærk, at denne attest omhandler alene oplysninger om jordforurening.

Der er søgt på følgende matrikel:

Ejerlavsnavn	Jebjerg By, Jebjerg
Matrikelnummer	1ai
Region	Region Midtjylland
Kommune	Skive Kommune
Beregningsdato	[Manglende Beregningsdato]

Kort

Placeringen af den søgte matrikel kan ses nedenfor (her kan de også se om der er jordforureninger i nærheden af det søgte).



Forureningsstatus

Matrikel status: Matriklen er ikke kortlagt.

Region Midtjylland har for nuværende ingen oplysninger om jordforurening på den pågældende matrikel.

Matriklen er omfattet af områdeklassificering. Matriklen er ikke fritaget for analysepligt ved jordflytning.

Der er på denne matrikel ikke igangværende påbud efter jordforureningsloven.

Jordflytninger fra områdeklassificerede og kortlagte arealer skal anmeldes til Kommunen.

Kontaktoplysninger

Region Midtjylland

Adresse	Regionshuset Viborg, Skottenborg 26, 8800 Viborg.
Mail	Miljoe@ru.rm.dk
Web	www.jordmidt.dk
Bemærkning	Man bør tillige danne en attest fra Region Midtjyllands hjemmeside da der her findes oplysninger om lokaliteter, der er under sagsbehandling i forbindelse med kortlægning. Disse lokaliteter kan først findes på Danmarks Miljøportal når der er truffet afgørelse om kortlægning.

Skive Kommune

Adresse	Torvegade 10 7800 Skive
Mail	sk@skivekommune.dk
Web	http://www.skive.dk/natur+milj%c3%b8+trafik/grundvand-jord-r%c3%a5stoffer/jordforurening
Bemærkning	Hvis din grund ikke er omfattet af områdeklassificering i denne attest, kan det skyldes at din kommune endnu ikke har gjort data tilgængelige på Danmarks Miljøportal eller at data ikke er opdateret.

Bilag

Jordforurening, V1

Et areal betegnes som kortlagt på vidensniveau 1 (V1), hvis der er tilvejebragt en faktisk viden om aktiviteter på arealet eller aktiviteter på andre arealer, der kan have været kilde til jordforurening på arealet.

Jordforurening, V2

Et areal betegnes som kortlagt på vidensniveau 2 (V2), hvis der er tilvejebragt et dokumentationsgrundlag, der gør, at det med høj grad af sikkerhed kan lægges til grund, at der på arealet er en jordforurening af en sådan art og koncentration, at forurening kan have skadelig virkning på mennesker og miljø.

Lokaliseret (uafklaret)

Et areal betegnes som lokaliseret (uafklaret), hvis der er oplysninger, som endnu ikke er i vurderet i forhold til kortlægning. Uafklarede oplysninger kan eksempelvis være historiske oplysninger vedrørende tidligere aktiviteter på en grund eller oplysninger om fund af forurening. Uafklarede oplysninger kan dermed efter yderligere gennemgang af eksempelvis arkiver og sagsbehandling resultere i en kortlægning af en grund eller i en status som "Udgået før kortlægning"

Nuancering

Nuancering af kortlægning på V2, på baggrund af den risiko, den kortlagte forurening udgør eller kan udgøre for den aktuelle anvendelse til boligformål

Udgået Efter Kortlægning

Foreninger, som har været kortlagt på vidensniveau 1 eller 2, men som er udgået af kortlægningen

Udgået Før Kortlægning

Lokaliteter, hvor der er foretaget en oprensning så de ikke bliver kortlagt som forurenede (V2). Desuden findes der lokaliteter i denne kategori, hvor det har været vurderet om de skulle kortlægges som mulig forurenede (V1) men hvor lokaliteten frikendes på baggrund af de historiske oplysninger.

Områdeklassificering

Område, hvor jorden antages at være lettere forurenede, udpeget jf. jordforureningslovens § 50a. Byzone klassificeres som udgangspunkt som område, hvor jorden antages at være lettere forurenede. Oplysning om områdeklassificering stammer fra en tegning af matriklen på kort. I enkelte tilfælde kan unøjagtigheder eller ændringer i matrikeltegningen resultere i, at matriklen fejlagtig overlapper en anden matrikel og påvirker informationer om områdeklassificering herpå. Hvis attesten indeholder oplysning om områdeklassificering, inkl. analysefrie områder, som forekommer ukorrekt, så kan du få et overblik over matriklen på <http://arealinformation.miljoportal.dk/distribution/>. Ellers kan den aktuelle kommune kontaktes.

Igangværende påbud - JFL

Areal, hvor kommunen har meddelt et påbud efter jordforureningsloven. Det kan være enten et aktivt påbud eller et påbud, hvor der alene er længerevarende vilkår (f. eks. belægning eller monitoring). Når et påbud er helt opfyldt, oplyses det ikke i jordforureningsattesten. Kommunen skal oplyse om påbud efter jordforureningsloven jf. reglerne i Bekendtgørelse om indberetning og registrering af jordforureningsdata, dvs. påbud meddelt efter 1. juli 2014 efter de hjemler, der er fastsat. Kommunen kan oplyse om påbud efter andre hjemler og påbud, som er meddelt tidligere, når de er igangværende.

Auktionsopgørelse pr. 1. november 2024 på lånenr. 067828303

Specifikation af skyldige beløb pr. 1. november 2024

Restgæld pr. 1. oktober 2024.....	kr.	418.416,34
Rente (incl. bidrag og KundeKroner) fra 1. oktober 2024 - 31. oktober 2024	kr.	1.295,26
Terminsydelse.....	kr.	27.563,74
Heraf pr. 11. marts 2024	kr.	9.196,72
Heraf pr. 11. juni 2024.....	kr.	9.187,93
Heraf pr. 11. september 2024	kr.	9.179,09
Gebyrer	kr.	300,00
Heraf Overdragelse inkasso af 12. juni 2024	kr.	100,00
Heraf Rykker af 28. juni 2024	kr.	100,00
Heraf Rykker af 30. september 2024	kr.	100,00
Morarente pr. 1. november 2024	kr.	1.087,88
I alt	kr.	448.663,22

Efter auktionen skal følgende betales:

Terminsydelse.....	kr.	27.563,74
Morarenter pr. 1. november 2024	kr.	1.087,88
Gebyrer	kr.	300,00
I alt	kr.	28.951,62

Specifikation af lånet

Låntype: Var. obl. lån

Hovedstol	kr.	766.000,00
Restgæld pr. 1. oktober 2024.....	kr.	418.416,34

Lånet er udbetalt den 8. februar 2010 og udløber den 31. marts 2040.

Specifikation af obligationer

Forening	Serie	Afdeling	Procent	Årgang	Fondskode
Nykredit	22	HdO		2028	0951595

Specifikation af terminsydelsen

Ydelsen betales kvartalsvist og forfalder 11. marts, 11. juni, 11. september og 11. december.

Ydelse for perioden 1. oktober 2024 til 31. december 2024:

Ydelse (excl. bidrag)	kr.	8.464,30
Heraf rente 0,7500 % af restgæld	kr.	3.138,12
- afdrag	kr.	5.326,18
Bidrag 0,2187 % af restgæld	kr.	915,08
KundeKroner	kr.	-209,21
I alt	kr.	9.170,17

Bemærkninger

For obligationslån med variabel rente kan der være særlige indfrielsesvilkår for lånet, herunder en særlig kurs.



Tillæg til salgsostillingen vedrørende lån i Totalkredit A/S

Totalkredits lån forfalder ved ejerskifte. En auktionkøber kan ikke påregne gældsovertagelse af lånene.

Ansøgning om gældsovertagelse skal ske gennem et af vores samarbejdende pengeinstitutter. På totalkredit.dk er der en oversigt over de pågældende pengeinstitutter.

Auktionkøber opfordres til hurtigst muligt efter tvangsauktionen at tage stilling til, om lånene skal indfries eller der søges om gældsovertagelse.

Hvis formålet er erhvervmæssig udlejning

Hvis ejendommen købes på tvangsauktionen med erhvervmæssig udlejning som formål, vil gældsovertagelse normalt blive afslået, når auktionkøber har andre udlejede ejendomme.

Hvis formålet er videresalg

Hvis ejendommen købes med henblik på videresalg, er gældsovertagelse ikke en mulighed.

Hvis auktionkøber er et selskab

Totalkredit yder kun i ganske få situationer gældsovertagelse til selskaber, og i de tilfælde, vil der være krav om supplerende personlig hæftelse fra selskabets ejer.

Indfrielse af lånene

Hvis der ikke bevilges gældsovertagelse, vil lånene blive krævet indfriet efter tvangsauktionen.

Indfrielse skal ske i overensstemmelse med de vilkår og opsigelsesbestemmelser, der gælder for de enkelte låntyper. For kontantlån, tilpasningslån og indeksslån skal eventuel indfrielse foretages på baggrund af obligationsrestgælden. Der kan være særlige indfrielsesvilkår for lånene, herunder en særlig indfrielseskurs.

Frem til indfrielsen skal auktionkøber betale ydelse på lånene i overensstemmelse med lånenes vilkår.

Betaling af eventuelle morarenter

Uanset tvangsauktionsvilkårenes punkt 6 A.a. skal auktionkøber betale morarenter, der måtte påløbe ved at restancer mv. betales senere end datoen for første auktion.

Ret til ændring af bidragssatser

Totalkredit A/S forbeholder sig ret til at foretage ændring af bidragssatser på de lån, som overtages af en auktionkøber.

Udstedelse af auktionsskøde

Totalkredit A/S forbeholder sig ret til ikke at ville udstede samtykkeerklæring til udstedelse af auktionsskøde, før restancer er betalt, og Totalkredits lån enten er indfriet, eller gældsovertagelse er bevilget.



Bekæmpelse af Hvidvask og terrorfinansiering

Auktionskøber skal i henhold til Lovgivningen omkring Hvidvask og Terrorfinansiering legitimere sig over for Totalkredit A/S.

Privatpersoner skal udlevere farvekopi af sundhedskort samt farvekopi af pas eller kørekort.

Selskaber skal udlevere tegningsdokumentation i form af udskrift fra Erhvervs- og

Selskabsstyrelsen, kopi af selskabets ejerbog samt legitimation for selskabets reelle ejere (privatpersoner) og tegningsberettigede personer.

Sparekassen

DANMARK

Advokathuset
Resenvej 83
7800 Skive

Juridisk afdeling
Østergade 15
9760 Vrå

Telefon 8222 9516

E-mail: inkasso@spard.dk

19. september 2024

**02-132916/AK - Berammet tvangsauktion over Østergade 3, 7870 Roslev –
Tilhørende:**

Med henvisning til skrivelse af 19.09.24 meddeles, at Sparekassen Danmarks tilgodehavende ifølge Ejerpantebrev kr. 138.556 opgøres således:

Restgæld pr. 01.11.24	kr.	115.535,53
Incasso- og udlægsomk.	kr.	<u>0,00</u>

Fordringen opgjort pr. 01.11.24 kr. 115.535,53 - kræves indfriet !

Har I spørgsmål er I velkommen til at kontakte undertegnet.

Auktionsopstilling bedes fremsendt til cl@spard.dk !

Med venlig hilsen

Claus Lyngby

- tlf. direkte: 8222 9516
- mail direkte cl@spard.dk





KØBERVEJLEDNING - TVANGSAUKTION OVER FAST EJENDOM

1. Salgsopstilling.

Salgsopstillingen er auktionens vigtigste dokument. Den skal indeholde oplysning om salgsvilkårene og andre væsentlige forhold.

Salgsvilkårene er justitsministeriets auktionsvilkår, der findes i salgsopstillingen. Eventuelle fravigelser meddeles på auktionsmødet.

Salgsopstillingen udfærdiges af den, der har anmodet om auktionen (rekvirenten) eller dennes advokat.

Salgsopstillingen kan ses på eller downloades fra internettet, hvor der annonceres og informeres om tvangsauktioner. Retterne tilbyder gratis wifi.

2. Købesummen

Den samlede købesum består af budsummen med tillæg af størstebeløbet. Størstebeløbet er det beløb, der skal betales ud over budsummen, og består af fortrinsberettigede krav og sagsomkostninger. Størstebeløbet oplyses under auktionen. Beløbet er anslået i salgsopstillingen.

Derudover skal en køber betale en auktionsafgift på 1.500 kr. Hertil kommer udgifter til tinglysning.

3. Budgivningen

Alle kan byde på en tvangsauktion.

Når man byder, skal man oplyse, hvem man byder for.

Byder man for andre, skal man medbringe skriftlig original fuldmagt.

Byder man for et selskab eller lignende, skal man medbringe en aktuel tegningsudskrift.

Det er ikke muligt at byde skriftligt eller via elektroniske medier.

Fogedretten kan kræve, at man straks sandsynliggør, at man kan opfylde sit bud. Bud på auktion er bindende.

Bud på 1. auktion er bindende i 6 uger, hvis der skal holdes ny auktion.

4. Sikkerhed

Højstbydende skal stille sikkerhed for auktionsvilkårenes opfyldelse.

Sikkerheden udgør:

- dækkede restancer (salgsopstillingen kolonne 3)
- ¼ af de dækkede hæftelser, der kan kræves udbetalt (salgsopstillingens kolonne 4) og
- størstebeløbet

I salgsopstillingen findes en foreløbig beregning. Det nøjagtige beløb afhænger af budets størrelse og kan derfor først beregnes efter budgivningen.

Sikkerheden kan kræves stillet straks, når budgivningen er sluttet. Man kan ikke indrette sig på, at man kan få mulighed for at gå i banken, kontakte sin advokat eller lignende.

På auktionsmødet vil fogedretten normalt tillade, at højestbydende får en frist på op til 7 dage til at stille sikkerheden, hvis man straks stiller sikkerhed for omkostningerne til et nyt auktionsmøde ("den lille sikkerhed"). Beløbet udgør normalt op til 10.000 kr. og fastsættes af fogedretten under auktionsmødet.

Sikkerhed kan stilles ved:

- kontanter
- bankgaranti (ikke tidsbegrænset eller betinget)
- advokatindeståelse (kun hvis rettighedshaverne accepterer dette)
- "Den lille sikkerhed" kan stilles ved MobilePay

Sikkerhed kan ikke stilles ved Dankort/hævekort, lånebevis, dokumentation for nødvendige midler på bankkonto, udenlandsk valuta o.lign.

Vær opmærksom på, at sikkerheden ikke kan bruges til at betale med. Stilles sikkerheden kontant, skal man bruge "dobbelt" likviditet.

Sikkerheden frigives først, når det er dokumenteret, at auktionsvilkårene er opfyldt.

5. Ny auktion

Ejeren og udækkede rettighedshavere kan anmode om ny auktion.

Den, der anmoder om ny auktion, skal stille sikkerhed for omkostningerne herved. Beløbet udgør normalt op til 10.000 kr.

Udækkede rettighedshavere og ejeren kan indgå en hammerslagsaftale. En hammerslagsaftale er en aftale om, at den ny auktion kan tilbagekaldes af den, som har anmodet om ny auktion. Konsekvensen er, at ejendommen sælges til højestbydende på 1. auktion, og at ny auktion ikke afholdes.

6. Råderet over ejendommen

En køber får først rådighed over ejendommen, når fogedretten har modtaget hele sikkerhedsstillelsen for auktionsvilkårenes opfyldelse.

Skal der holdes ny auktion, får køberen først rådighed over ejendommen, når den ny auktion har været afholdt.

En køber skal forrente den dækkede gæld fra tidspunktet for første auktion.

7. Auktionsskøde

Via www.tinglysning.dk kan køber selv oprette et auktionsskøde, når auktionsafgiften og eventuel moms er betalt. Køber skal vedhæfte en udskrift af auktionsbogen og samtykkeerklæringer fra samtlige, dækkede rettighedshavere i kolonneopstillingen og alle de rettighedshavere, der har beløb til gode ud over auktionsbuddet - det, der kaldes største beløb. Ingen af dokumenterne må indeholde oplysninger om personnumre.

Køber skal orientere fogedretten, når et digitalt skøde er klar til underskrift og i den forbindelse oplyse under hvilket navn, dokumentet kan søges frem.

Hvis ejendommen skal videresælges, sparer man tinglysningsafgift ved at oprette et transportskøde, hvorved retten til at få udstedt auktionsskøde overdrages. Transportskødet skal også vedhæftes sammen med de andre dokumenter.

Køber skal selv sørge for at få tinglyst auktionsskødet og at anmode Tinglysningsretten om at slette helt eller delvist udækkede hæftelser.

Du kan læse mere om digitale auktionsskøder [her](#)

Køber skal endvidere betale en tinglysningsafgift. Se tinglysningsafgiftsloven og SKAT.dk - tinglysningsafgiftsvejledningen.

Vejledning i brug af salgsoptstilling

Prioritetsopgørelsen

1. Kolonne
Fordring opgjort pr. auktionsdato.

Indeholder en opgørelse af den pågældende fordringshavers tilgodehavende pr. auktionens dag med renter samt evt. påløbne omkostninger i forbindelse med inkasoudlæg m.v., jfr. vilkårenes pkt. 6A. Hvis beløbet er ansat skønsmæssigt fremgå af bemærkningerne til hæftelsen.

Kolonne 1 er enten lig summen af kolonnerne 2 og 3 eller lig summen af kolonne 4.

2. Kolonne
Restgæld på hæftelser, der kan forventes overtaget med tillæg af uforfaldne renter.

Indeholder restgæld, der kan overtages af auktionsskøberen, såfremt denne ikke er pantner eller på anden måde berettiget, idet disse rettighedshavere kan have en særlig retsstilling, f.eks. i henhold til tvangsauktionsklausul. Realkreditlån kan principielt kræves indfriet, men køber vil normalt få tilladelse til at overtage disse lån. Disse lån skal derfor medtages i denne kolonne.

3. Kolonne
Restancer og evt. ejerskifteafdrag på hæftelser, der kan forventes overtaget.

Indeholder beløb, der skal betales inden 4 uger efter auktionens slutning, jfr. vilkårenes pkt. 6A. Betaling af ejerskifteafdrag i anledning af auktionssalg skal ske inden 4 uger efter auktionen. Er betalingsfristen i pantebrevet længere, anvendes denne frist. Tilsvarende regler anvendes ved betaling af restancer eller andre ydelser i henhold til tvangsauktionsklausuler, der kan påberåbes.

4. Kolonne
Hæftelser, der kræves indfriet.

Indeholder beløb, der skal betales inden 6 måneder efter auktionens slutning.

Bemærk:

På auktionen foretages en endelig opgørelse af kravene. Såfremt der på auktionen fremkommer andre oplysninger end de i salgsoptstillingen anførte, skal opstillingen ændres i overensstemmelse med de nye oplysninger.

Auktionsskøberen skal efter erhvervelse af ejendommen på endelig auktion uden hensyn til de i auktionsvilkårene anførte frister betale fremtidige terminsydelser på hæftelser, der overtages i overensstemmelse med de for disse hæftelser gældende vilkår.

Afgifter m.v. til det offentlige, jfr. vilkårenes pkt. 6C:

Auktionsafgiften udgør kr. 1.500,-. Afgiften forfalder ved auktionens slutning.

Udstedelsen af auktionsskødet er afgiftsfri.

Ved indlevering til tinglysning betales en registreringsafgift, som udgør 0,6% + kr. 1.750. Afgiften forhøjes til nærmeste 100 kr.

Disse afgifter m.v. er ikke medtaget i størsteløbet, der skal lægges udover auktionens bud i henhold til salgsoptstillingen.

Bekendtgørelse 1978-12-15 nr. 652 om tvangsauktionsvilkår

(fast ejendom),

som ændret ved bkg 1982-03-31 nr. 121, bkg 1989-12-18 nr. 866, bkg 1990-12-21 nr. 896, bkg 2003-06-17 nr. 519, bkg 2016-02-26 nr. 185 og bkg 2020-03-26 nr. 316

I medfør af § 570, stk. 1, i lov om rettens pleje, jf. lovbekendtgørelse nr. 938 af 10. september 2019, fastsættes:

§ 1. Tvangsauktion over fast ejendom skal afholdes på justitsministeriets tvangsauktionsvilkår, jf. bilaget til bekendtgørelsen.

§ 2. Bekendtgørelsen træder i kraft den 1. januar 1979 og får virkning for tvangsauktioner, der afholdes i henhold til anmodninger indgivet til fogedretten efter den 1. januar 1979.

BILAG

Tvangsauktionsvilkår (fast ejendom)

1. Auktionen omfatter

- a. Auktionen omfatter ejendommen med eventuelle bygninger og - hvis fogedretten ikke tilkendegiver andet - driftsinventar og driftsmateriel, derunder maskiner og tekniske anlæg af enhver art, der hører til ejendommen, og ved landbrugsejendomme tillige ejendommens besætning, gødning, afgrøder mv.
Ejendommen mv. sælges, som den er ved auktionen med de rettigheder og forpligtelser, hvormed den tilhører den nuværende ejer.
- b. Hvis ejendommen eller en del af denne er udlejet, kan køber efter ejendommens overtagelse kræve den leje, der ikke er betalt på auktionstidspunktet.

Køberen kan ikke gøre krav på forudbetalt leje, der er omfattet af tinglysningslovens § 3, stk. 2.

2. Salgsopstilling

Ejendommen og det tilhørende, der følger med, beskrives i en særlig salgsopstilling. Salgsopstillingen indeholder oplysning om ejendommens hæftelser og byrder og oplyser endvidere om andre forhold vedrørende ejendommen og auktionen, som må antages at være af væsentlig betydning for køber, herunder ejendommens og eventuelt medfølgende løsøres moms-mæssige behandling.

Salgsopstillingen udleveres på fogedrettens kontor.

3. Servitutter mv.

Fogedretten angiver under auktionen, i hvilket omfang de bydende ud over auktionsbudet skal overtage eller opfylde servitutter, brugsrettigheder, aftægts-, livrente- eller lignende forpligtelser.

4. Auktionsbudet mv.

Enhver kan byde på auktionen, men fogedretten kan forlange, at en bydende straks sandsynliggør, at han kan opfylde sit bud.

Er der tale om et momspligtigt salg, skal det endelige bud, som antages, tillægges moms

Minimum for overbudene fastsættes af fogedretten.

Ejendommen sælges til den højstbydende, hvis dennes bud antages (se pkt. 7), medmindre det besluttes, at en ny auktion skal afholdes.

Enhver, der har afgivet bud på første auktion, er bundet af sit bud, indtil auktionen er sluttet. Meddeles der i henhold til pkt. 7 udsættelse med henblik på tilvejebringelse af sikkerhed, gælder bundetheden, indtil sikkerheden er stillet. Skal der afholdes ny auktion i henhold til retsplejelovens § 576, er samtlige bydende på første auktion bundet indtil slutningen af den nye auktion, dog højst i 6 uger efter første auktion. På den nye auktion er kun det bud bindende, der får hammerslag.

5. Ejendommens overtagelse

Køberen overtager straks ejendommen. Harkøberen fået udsættelse til at stille sikkerhed for opfyldelse af auktionsvilkårene, overtages ejendommen dog først, når sikkerheden er stillet.

Køberen sørger selv for - om nødvendigt ad retslig vej - at blive indsat i besiddelsen af det solgte.

Fra det tidspunkt, køberen skal overtage ejendommen, henligger den for hans regning og risiko i enhver henseende.

6. Køberens forpligtelser

A. Opfyldelse af auktionsbudet

Auktionsbudet anvendes, så langt det rækker, til dækning af hæftelserne i prioritetsordenen. Hæftelsernes nøjagtige størrelse oplyses under auktionen.

Auktionsbudet opfyldes således:

- a. Køberen *overtager* de hæftelser, der ikke kan kræves udbetalt. Overtagelsen er dog betinget af, at restancer og eventuelle særlige afdrag betales inden 4 uger efter auktionens slutning.
- b. Køberen *betaler* de hæftelser, der kan kræves udbetalt.

Beløb, der skal betales efter pkt. b, betales inden 6 måneder efter auktionens slutning.

Eventuel kursgevinst ved indfrielse af lånene tilfalder køberen, ligesom han bærer eventuelt kurstab samt tab ved, at kontantlån med særlige indfrielsesvilkår må indfries med et større beløb end lånets kontante pålydende.

Andele i reserve- og administrationsfonde tilfalder køberen, når der bliver fuld dækning til de pågældende lån.

Pantegælden forrentes fra datoen for den første auktion med den rente, der tilkommer hver enkelt panthaver. Er der tale om en indekspanteret, beregnes renten på grundlag af restgælden som reguleret ved sidste ordinære indeksregulering.

Overstiger auktionsbuddet, hvad der kræves til dækning af panthaverne, tilfalder det overskydende beløb den hidtidige ejer af ejendommen. Er ejendommen omfattet af § 83 a, stk. 1, i lov om friplejeboliger, tilfalder den del af auktionsbuddet, der overstiger, hvad der kræves til dækning af panthaverne med tillæg af friplejeboligleverandørens eget kapitalindskud, Landsbyggefondens. Køberen betaler et eventuelt overskydende beløb til Landsbyggefondens. Overskydende beløb forrentes med en årlig

rente, der svarer til den fastsatte referencesats med et tillæg på 7 pct. Som referencesats anses den officielle udlånsrente, som Nationalbanken har fastsat henholdsvis pr. den 1. januar og den 1. juli det pågældende år.

B. Beløb, der skal betales ud over auktionsbudet

Under auktionen oplyses arten og størrelsen af de omkostninger, som køberen skal betale ud over auktionsbudet. Det samme gælder skatter, afgifter, byrder, hæftelser og andre pligter, som køberen skal betale eller overtage ud over auktionsbudet.

På auktionen oplyses et størsteløb for, hvad der skal *betales*, og hvilke krav og pligter, der kan *overtages*.

Af krav, der typisk skal udredes eller overtages ud over auktionsbudet, kan særligt nævnes:

- Auktionsrekvirentens udlægsomkostninger og omkostninger ved gennemførelse af auktionen, herunder salær til advokat samt honorar til en af fogedretten antaget sagkyndig.
- Salær og rejseomkostninger til repræsentanter for de andre i ejendommen berettigede.

Vedrørende a og b er det en betingelse, at de pågældende rettighedshavere får andel i auktionsbudet. Ved delvis dækning nedsættes salærkravet forholdsmæssigt.

Er auktionen rekvireret af et konkursbo eller et dødsbo, hvori gælden ikke er vedgået, betales dog altid fuldt rekvirent-salær.

- Ejendomsskatterestancer.
- Brandforsikringsbidrag.
- Gade-, vej- og fortovsbidrag.
- Ophævet.
- Ophævet.
- Brugspanthavers underskud efter afholdelse af nødvendige udgifter ved bestyrelse, drift og vedligeholdelse mv. af ejendommen. Overskud afskrives i brugspanthaverens fordring og derefter i den i øvrigt bedst berettigedes fordring.
- Nødvendige udgifter til ejendommens bestyrelse, drift og vedligeholdelse mv., som er afholdt af auktionsrekvirenten, selv om ejendommen ikke har været taget til brugeligt pant.
- Krav, der i henhold til lejelovgivningen, brandsikringslovgivningen og bygningslovgivningen er gældende mod enhver uden tinglysning.

Beløb, der skal betales ud over auktionsbudet, udredes inden 4 uger efter auktionens slutning til rette vedkommende.

C. Afgifter mv. til det offentlige i anledning af auktionen

- Fogedrettens udgifter.
- Auktionsafgift.
- Moms af budsummen og størsteløbet, hvis der er tale om et helt eller delvist momspligtigt salg.

De under a, b og c nævnte udgifter mv. betales ved auktionens slutning.

7. Køberens sikkerhedsstillelse

Efter hammerslaget skal køberen straks over for fogedretten stille sikkerhed for opfyldelse af auktionsvilkårene.

Sikkerheden kan stilles ved deponering af penge eller børsnoterede værdipapirer, ved bankgaranti eller på anden måde, som godkendes af fogedretten.

Sikkerhedens størrelse skal svare til:

- Restancer mv., jf. pkt 6.A litra a,
- ¼ af de hæftelser, der kan kræves udbetalt, jf. pkt 6.A litra b, og
- størsteløbet, der skal betales ud over auktionsbudet, jf. pkt 6.B.

Sikkerheden kan dog hverken være mindre end et års renteudgift af de overtagne prioriteter eller mindre end værdien af det tilbehør, der medfølger ejendommen, med tillæg af ½ års lejeindtægt, hvis ejendommen helt eller delvis er udlejet. Ved bortforpagtede landbrugsejendomme dog med tillæg af 1 års forpagtningsafgift.

Enhver, der opnår dækning ved auktionen, kan for sit vedkommende både før og efter denne give afkald på sikkerhedsstillelse. Gives der afkald fra nogle, men ikke fra alle, kan fogedretten fastsætte en mindre sikkerhedsstillelse end ovenfor nævnt. Sikkerheden kan dog ikke være mindre end 1 års renteudgift af de overtagne prioriteter.

Stilles den krævede sikkerhed ikke, ses der bort fra budet, og hammerslaget annulleres, hvorefter auktionen straks genoptages. Fogedretten kan dog i stedet udsætte auktionen og give højstbydende en frist på ikke over 7 dage til at stille sikkerheden, forudsat at der straks stilles sikkerhed for de omkostninger, der vil være forbundet med afholdelse af nyt auktionsmøde.

8. Køberens misligholdelse

Hvis køberen ikke opfylder auktionsvilkårene, kan enhver, der i anledning af auktionen kan rette krav mod køberen, kræve, at det solgte sættes til en ny og eneste auktion (*misligholdelsesauktion*) for købers risiko, således at køberen skal tilsvare, hvad der måtte bydes mindre på den ny auktion, uden at have krav på, hvad der måtte bydes mere.

I stedet for at kræve misligholdelsesauktion kan enhver, der ikke har givet afkald på sikkerhedsstillelse, kræve, at den af køberen stillede sikkerhed af fogedretten realiseres og fordeles blandt de berettigede i den rækkefølge, de har krav på at blive fyldestgjort. Bringer dette ikke køberens misligholdelse til ophør, kan der herefter kræves afholdt misligholdelsesauktion.

Begæres sikkerheden først realiseret efter afholdelse af misligholdelsesauktion, kan sikkerheden alene benyttes til dækning af det tab, der er opstået ved, at der er budt mindre på misligholdelsesauktionen.

9. Auktionsskøde

Når køberen godtgør, at auktionsvilkårene er opfyldt, kan han kræve, at fogeden udsteder auktionsskøde til ham. Køberen skal tage skøde på ejendommen inden 1 år efter auktionen.

Køberen betaler selv de omkostninger, der måtte være forbundet med udstedelse af skødet, dettes tinglysning, overtagelse af hæftelser samt slettelse af tingbogen af de rettigheder, der ikke opnåede dækning på auktionen.

10. Auktionsvilkårenes fravigelighed

Foranstående vilkår kan ikke fraviges til ugunst for køberen, medmindre auktionen angår en forretnings-, industri-, landbrugs- eller udlejningsejendom. Er ejendommen omfattet af § 83 a, stk. 1, i lov om friplejeboliger, kan vilkårene endvidere ikke fraviges til ugunst for Landsbyggefonden.

11. Særlige vilkår: - - -