

AS 175/2024

Tvangsauktion over

Stensbækvej 9, 6510 Gram

Torsdag den 24. oktober 2024

Kl. 09.30

Retten i Sønderborg, Retssal 2,


Stationsvej 10, 6400 Sønderborg













## Indholdsfortegnelse

<u>Side</u>	<u>Bilag</u>
1-3	Salgsopstilling
4	Opgørelse af omkostninger til salgsopstillingens pkt. B
5-7	Tingbogsattest
8-10	Offentlig vurdering 2019 + foreløbig vurdering 2024
11-12	Ejendomsbidragsbillet 2024
13-18	BBR-meddelelse
19-63	Ejendomsdatarapport
64	Kort over vejforsyning
65-68	Jordforureningsattest
69-85	Energimærkningsrapport
86	Ingen skyldige ejendomsskatte eller ejendomsbidrag
87-101	Auktionsopgørelse samt kopi af pantebrev - hæftelse nr. 1 Juul Bolig ApS
102-104	Vejledning i brug af salgsopstilling
105-107	Købervejledning





Sankt Ols Gade 4-6, 4000 Roskilde, tlf. 46302030

til brug for  
tvangsauktion over fast ejendom

J.nr. 21996/HF AS nr. 175/2024

Udarbejdet af  
Advokatrådet og Dansk Ejendomsmæglerforening

Ejendommens matr. nr. 641 Højrup Ejerlav, Højrup  
beliggende Stensbækvej 9, 6510 Gran  
tilhørende Person med navne- og adressebeskyttelse  
boende

Auktionstidspunkt Torsdag den 24. oktober 2024 kl. 09.30  
Auktionssted Retten i Sønderborg, Retssal 2, Stationsvej 10, 6400 Sønderborg  
Rekvirent, hæftelse nr. Hæftelse nr. 1 - Juul Bolig ApS

Ved advokat Thomas Buus Pedersen, BuusMark Advokatfirma, Sankt Ols Gade 4-6, 4000 Roskilde

## Ejendomsoplysninger

Ejendomskategori Beboelsesejendom  
Ejendomsværdi pr. 2019 Kr. 370.000 heraf grundværdi kr. 92.000

Vurdering i.h.t.  
Retsplejelovens § 562 Nej  
Areal ifølge tingbogen 1136 m2 heraf vej 0 m2

Forsikringsforhold GF Forsikring - policenr. 110642733  
Ejendomsbidrag  
og afgifter for året 2024  
andrer og omfatter kr. 43,46, jf. ejendomsbidragsbillet 2024 vedlagt på side 11-12.  
Forslag til særlige  
vilkår ifølge auktion-  
vilkårenes pkt. 11 Ingen

Beskrivelse (herunder evt. bebygget areal, indretning m.v.):  
Tinglyst areal 1136 m2 heraf vej 0 m2.

Eenfamilieshus der ifølge BBR er opført i 1963 med et samlet boligareal på 108 m2 samt kælder med 75 m2. Endvidere er der ifølge BBR en carport opført i 1979 og med et bebygget areal på 29 m2. Ejendommen er opført i røde mursten.

Ejendommen er i stueplan indrettet med entre, stue, køkken, badeværelse og et værelse med walk-in rum tilknyttet. I gangen er der malet et stort vægmaleri. Kælderen består af 3 rum samt et gangareal.

Udendørs er der en terrasse under opbygning, og haven er primært udlagt i græs.

Ejendommen opvarmes med naturgas.

Hele ejendommen er under renovering og står ufærdig.

Det præciseres, at ovennævnte oplysninger delvis er baseret på rekvirentens besigtigelse den 12.09.2024 samt udskrift af BBR-registret, hvorfor der således ikke kan indestås for oplysningernes rigtighed. Registrering af BBR skal beskrive de faktiske forhold. Udskriften er således ikke bevis for, at gældende love og bestemmelser er overholdt.

Byrder, servitutter og lejemål:

Tingbogsattest er vedlagt på side 5-7.



Afslutningsside <b>Pant- og udlægshavere</b> I rubrikkerne angives tinglyst beløb, lånetype, rentesats, lånenr. / serie / afd., indestående til samt evt. yderligere bemærkninger f.eks. Tvangsauktionsklausul, ejerskifteafdrag m.v.	1. Fordring opgjort pr. auktionsdato	2. Restgæld på hæftelser, der kan forventes overtaget med tillæg af uforfaldne renter	3. Restancer og evt. ejerskifteafdrag på hæftelser, der kan forventes overtaget (kolonne 1 minus kolonne 2)	4. Hæftelser der kræves indfriet
Transport	321.978,27			321.978,27
Hæftelse nr. 2 Udlæg kr. 7.642 til Advokatgruppen I/S, Vendersgade 74, 7000 Fredericia.  Opgjort til kr. 7.967,39.  E-mail: gbn@advokatgruppen.dk				
	7.967,39			7.967,39
<b>A. Total</b>	<b>329.945,66</b>			<b>329.945,66</b>

B. Størstebeløbet, der skal betales/overtages udover auktionsbudet, jfr. Vilkårenes pkt. 6 B:

kr. 37.000,00

Heraf kontant at betale inden 4 uger

kr. 37.000,00

Gæld der kan overtages (Størstebeløbet - kontantbeløbet)

kr.

Om art og afvikling oplyses

Det under B anførte størstebeløb fremkommer således:

a. rekvirentens udlægs- og auktionsomkostninger (salærer, gebyrer m.v.)

kr. 33.945,00

b. retlighedshavernes mødesalærer m.v.

kr.

De under a og b nævnte beløb er anslået ud fra det under anførte auktionsudbud, jf. nedenfor

h. brugspantunderskud

kr.

i. andet jf. specifikation

kr.

j. depositum

kr.

k. krav i h.t. leje- eller brandsikringslovgivning

kr.

c. ejendomsskatter

kr.

d. brandforsikringsbidrag - ANSLÅET

kr. 3.000,00

e. vejbidrag m.v.

kr.

f. kloakbidrag m.v.

kr.

g. renovation

kr.

**C. Afgifter m.v. til det offentlige i anledning af auktionen. Se den påtrykte tekst på omslagets inderside.**

Ved et auktionsbud på kr.

321.978,27 (beregnet efter ejendomsværdi eller sagkyndig vurdering jfr.

udgør sikkerhedsstillelsen, jf. vilkårenes pkt. 7 kr.

**157.196,96**

**Advokat Thomas Buus Pedersen**  
BuusMark Advokatfirma I/S  
Sankt Ols Gade 4  
4000 Roskilde

Denne salgssopstilling er udarbejdet den

18. september 2024

**BILAG TIL SALGSOPSTILLING****OPGØRELSE**

af omkostninger til salgsopstillingens pkt. B, jf. tvangsauktionsvilkårenes stk. 6:

**a. Rekvirentens inkasso,- udlægs- og auktionsomkostninger:**

Inkassoomkostninger	kr.	2.500,00
Fogedgebyr	kr.	750,00
Mødesalær fogedretten	kr.	500,00
Auktionsgebyr	kr.	1.500,00
Ejendomsoplysninger	kr.	70,00
Annoncer	kr.	5.187,50
Kopiering af salgsopstilling	kr.	187,50
Rekvirentsalær i forhold til ejendomsværdi pr. 01.10.2019 kr. 370.000,00	kr.	18.750,00
Udgifter til besigtigelse, fremvising og auktion - afsat	kr.	4.500,00
<b>I alt</b>	<b>kr.</b>	<b>33.945,00</b>
Ejendomsskat	kr.	0,00
Mødesalær til øvrige mødende	kr.	0,00
Brandforsikringspræmie - ANSLÅET	kr.	3.000,00
<b>I alt</b>	<b>kr.</b>	<b>36.945,00</b>
<b>Oprundet</b>	<b>kr.</b>	<b>37.000,00</b>
Sikkerhedsstillelse ved budsum kr. 321.978,27		
Restancer	kr.	39.702,39
Størstebeløbet	kr.	37.000,00
1/4 af de hæftelser, der kræves indfriet	kr.	80.494,57
<b>I alt</b>	<b>kr.</b>	<b>157.196,96</b>

# Tingbogsattest



5

Udskrevet: 12.09.2024 07:53:13

---

**Ejendom:**

Adresse: Stensbækvej 9  
6510 Gram

BFE-nummer: 5211409

Dato: 28.09.1990  
Landsejerlav: Højrup Ejerlav, Højrup  
Matrikelnummer: 0641  
Areal: 1136 m2  
Heraf vej: 0 m2

Der findes ingen servitutter på ejendommen

---

## Adkomster

---

**Dokument:**

Dokumenttype: Auktionsskøde  
Dato/løbenummer: 21.07.2023-1014988670

---

**Adkomsthavere:**

Navn: Person med navne- og adressebeskyttelse  
Cpr-nr.: 190498-\*\*\*\*  
Ejerandel: 1 / 1

---

**Købesum:**

Kontant købesum: 265.000 DKK  
Købesum i alt: 265.000 DKK

---

## Hæftelser

---

**Dokument:**

Dato/løbenummer: 21.07.2023-1014988711  
Prioritet: 1  
Dokumenttype: Pantebrev  
Hovedstol: 289.517 DKK  
Rentesats: 12,65 %  
Særlige lånevilkår: Rentetilpasning

**Senest påtegnet:**

Dato: 04.04.2024 09:10:54

**Kreditorer:**Navn: JUUL BOLIG ApS  
Cvr-nr.: 35850643**Debitorer:**Navn: Person med navne- og adressebeskyttelse  
Cpr-nr.: 190498-\*\*\*\***Dokument:**Dato/løbnummer: 15.05.2024-1015688481  
Prioritet: 2  
Dokumenttype: Udlæg  
Hovedstol: 7.642 DKK  
Rentesats: 0 %**Kreditorer:**Navn: Advokatgruppen I/S  
Cvr-nr.: 37158267**Debitorer:**Navn: Person med navne- og adressebeskyttelse  
Cpr-nr.: 190498-\*\*\*\***Anmærkninger:**Dato/løbnummer: 21.07.2023-1014988711  
Prioritet: 1  
Dokumenttype: Pantebrev  
Hovedstol: 289.517 DKK  
Rentesats: 12,65 %  
Særlige lånevilkår: Rentetilpasning  
Kreditor: JUUL BOLIG ApS**Afgiftspantebrev:**Dato/løbnummer: 06.04.1995-942530-42  
Prioritet: 3  
Hovedstol: 125.483 DKK

Senest påtegnet:

Dato: 29.09.2023 08:10:08

---

## Øvrige oplysninger

-----  
**Ejendomsvurdering:**

Ejendomsværdi: 377.000 DKK

Grundværdi: 71.000 DKK

Vurderingsdato: 01.01.2020

Kommunekode: 0510

Ejendomsnummer (BBR-nr.): 001215

-----  
**Indskannet akt:**

Akt nr: 42\_HØJ\_641

## Vurderingsfortegnelsen

Søger du information om de nye ejendomsvurderinger for 2020, skal du gå til vurderingsportalen.dk.

Her på siden kan du finde oplysninger om de vurderinger, der ligger til grund for ejendomsbeskatningen, indtil vurderinger fra det nye ejendomsvurderingssystem er klar. Vær opmærksom på, at oplysningerne for 2020 er en kopi af vurderingen fra 2019.

Har du spørgsmål, er du velkommen til at ringe til os på 72 22 16 16

### Detaljerede vurderingsoplysninger for 2020

<b>Adresse:</b>	STENSBÆKVEJ 9 , 6510 GRAM		
<b>Vurderingsår:</b>	2019 <b>Kopi</b>		
<b>Kommune:</b>	HADERSLEV	<b>Ejendomsnr.:</b>	1215
<b>Vurderingskreds:</b>	GRAM		
<b>Benyttelse:</b>	Beboelse	<b>Lejligheds antal:</b>	1
<b>Matrikel:</b>	641 , HØJRUP	<b>Grundareal:</b>	1.136
<b>Ejendomsværdi:</b>	370.000	<b>Grundværdi:</b>	92.000

Vis "Grundværdispecifikationer"

Vis Værdier til brug for ejendomsværdiskatteloft

Vis tidligere vurdering

#### Grundværdispecifikationer:

Nr.	Prisbetegnelse	Areal/Enhed	Enhedsbeløb	Total
01	Kvmpris standard	1.136	50 kr.	56.800 kr.
02	Byggetpris standard	1	40.000 kr.	40.000 kr.
03	Nedslag regulering	0	4.800 kr.	-4.800 kr.
I alt:				92.000 kr.

#### Værdier til brug for ejendomsværdiskatteloft:

Ejendomsværdi 2001:	380.000 kr.	Ejendomsværdi 2002:	390.000 kr.
Ejendomsværdiskatteloftet beregnet på grundlag af 2002:			390.000 kr.



Ejerbolig / Vurdering / Foreløbige vurderinger ejendomssøgning / Stensbækvej 9

## Stensbækvej 9

Arnum,  
6510 Gram

### Foreløbig vurdering

Dette er den foreløbige vurdering, som boligskatten for 2024 beregnes ud fra. Når den endelige vurdering er klar, bliver boligskatterne genberegnet og efterreguleret.

Din ejendomsvurdering består af 2 værdier. Ejendomsværdien bruger vi til at beregne din ejendomsværdiskat, og grundværdien bruger vi til at beregne din grundskyld. De 2 værdier skal ikke lægges sammen. Der er 2, fordi de bruges til at beregne de 2 forskellige boligskatte. Inden skatterne beregnes, trækker vi 20 % fra din vurdering.

Har du spørgsmål til din foreløbige vurdering, kan du læse [svarene på de oftest stillede spørgsmål](#). Du kan også ringe til os på 72 22 16 16.

*Databasen er senest opdateret den 27. november 2023.*

- ⓪ Hvad betyder din foreløbige vurdering for boligskatten i 2024?
- ⓪ Hvordan beregnes den foreløbige vurdering af en ejerbolig?
- ⓪ Kan du klage over den foreløbige vurdering af din ejerbolig?

#### Ejendommens id-oplysninger

Ejendomsværdi Grundværdi

**467.000 kr. 140.000 kr.**

⓪ FAQ

## Om Vurderingsportalen

Vurderingsportalen er din indgang til de offentlige ejendomsvurderinger

## Om Vurderingsstyrelsen

Vi vurderer Danmarks ca. 2,3 mio. ejendomme. Vi sikrer retvisende, ensartede og gennemskuelige ejendomsvurderinger, c

[Gå til vurderingsstyrelsen.dk](#)

[Gå til Vurderingsstyrelsens login](#)

## Information og sikkerhed

[Se offentliggjorte 2020-vurderinger](#)

[Din vurdering fra før 2020](#)

[Cookies](#)

[Privatlivspolitik](#)

[Sikkerhed](#)

[Tilgængelighedserklæring](#)

## Kontakt Vurderingsstyrelsen

Telefonen er åben

Mandag

kl. 9-17

Tirsdag til torsdag

kl. 9-16

Fredag

kl. 9-14

Telefonnummer: [+45 72 22 16 16](tel:+4572221616)

Følg os på

[Facebook](#)

[LinkedIn](#)

EN DEL AF SKATTEFORVALTNINGEN



Haderslev Kommune  
Teknik og Klima  
Christian X's Vej 39

6100 Haderslev

EKSPEDITION:  
Mandag - onsdag kl. 10 - 15  
Torsdag kl. 10 - 17  
Fredag kl. 10 - 13

11

E-MAIL: ejendomsbidrag@haderslev.dk  
Se fere oplysninger på bagsiden

OBS: INDBETALINGSKORT SENDES SÆRSKILT

Modtager 5106500130713

XXXXXXXX

Hammelev Bygade 17  
Hammelev  
6500 Vojens

Udskrevet den: 11/12-2023 Moms-nr.: 29189757 Sorteringsnummer: 13 00000 001414

Debitomummer:	Kommunenr.:	Ejendomsnr.:
056 24 001215 09 08	510	001215

Ejendommens beliggenhed:

Stensbækvej 9

Bfe. nummer:

0005211409

Matrikelbetegnelse:

HØJRUP EJERLAV, HØJRUP 641

Bebygget areal:

137

BBR-status pr.

01/01-2023

Øvrige Bfe. numre:

## Kommunale ejendomsbidrag af fast ejendom 2024

Side 01 af 01

Specifikation

Beløb

Heraf moms

**BEMÆRK:** Ejendomsskat vedr. skatteåret 2024 og frem administreres/opkræves af SKAT

JORDFLYTNINGSGEBYR

2,00

ROTTEBEKÆMPELSE

43,46

Hvis ejendommen er tilmeldt betalingservice, medsendes indb.kort ikke

**MERVÆRDIAFGIFT/MOMS, er beregnet med 25%:**

Afgiften af de enkelte rater kan for momsregistrerede først medregnes som indgående afgift på faktureringsdato.

**I ALT**

43,46

0,00

Rate	Forfaldsdato	Sidste rettidige indb.dag	Ratebeløb	Fakturadato	Moms beløb
01	01/02-2024	15/02-2024	43,46	01/02-2024	0,00

Såfremt det forfaldne beløb ikke er betalt senest sidste rettidige indbetalingsdag, søges det inddrevet ved udlæg.

Ved for sen indbetaling påløber renter og evt. gebyr.

Renter beregnes fra forfaldsdato. Oplysninger om renter og restgæld for lån vil blive videregivet til SKAT.

## 12 Har du spørgsmål til Ejendomsbidragsopgørelsen, kan du kontakte os på tlf. 74 34 34 34

### Har du spørgsmål til skorstensfejningsbidraget, skal du kontakte din skorstensfejer:

Skorstensfejermester	Adresse	Telefon	Mail	Område
Skorstensfejeren Haderslev Aps	Ole Rømers Vej 28 6100 Haderslev	7452 5754	haderslev@skorstensfejeren.dk	Haderslev, Aarø Sund, Bramdrup, Diernæs, Halk, Hejsager, Hoptrup, Kelstrup, Marstrup, Moltrup, Starup, Vilstrup, Øsby
Bent Kurth	Herrestedtoft 6 6520 Toftlund	7483 0255	bent@kostogstige.dk	Bevtoft, Hammelev, Jegerup, Over Jerstal, Skrydstrup, Styding, Vedsted, Vojens
Svend Jensen	Gl. Tingvej 7 6630 Rødding	2943 8687	lindaj@live.dk	Enderupskov, Fole, Gabøl, Gram, Kastrup, Nustrup, Skibølund, Tiset, Vester Lindet, Arnum, Højrup
Allan Gram	Damgårdsparken 30 6070 Christiansfeld	4215 6714	christiansfeld@skorstensfejer.nu	Bjernerup, Fjelstrup, Hjerndrup, Maugstrup, Oksenvad, Sommersted

### Rottebekæmpelse

Det kræver en fælles indsats, hvis vi skal holde bestanden af rotter nede. Du har som grundejer pligt til at forebygge rotter på egen grund.

Rot dig sammen med dine naboer og tag en snak om, hvordan I mest effektivt holder rotterne væk. Du har pligt til hurtigst muligt at melde det til kommunen, hvis du ser en rotte eller tegn på rotter. Det er ligegyldigt om det er indenfor eller udenfor, eller på et privat eller et offentligt område. Du kan anmelde rotter på [www.haderslev.dk/rotter](http://www.haderslev.dk/rotter). Her kan du også læse mere om den kommunale rottebekæmpelse og få råd og tips til, hvad du selv kan gøre for at forebygge rotter.

### Indbetaling

Du kan betale ejendomsbidragene med vedhæftede indbetalingskort i banken, via betalingservice eller netbank. Du kan melde betalingen til betalingservice med indbetalingskortet.

Er du tilmeldt betalingservice, bliver beløbet automatisk trukket fra din bankkonto, og du modtager derfor ingen indbetalingskort.

### Rykker

Ved for sen indbetaling af ejendomsbidragene, sender vi dig en påmindelse og efterfølgende 2 rykkere med gebyr.

### Renter

Ved for sen indbetaling tilskrives der renter fra forfaldsdato.

### Inddrivelse

Bliver gælden forsat ikke betalt, sender vi restancen til inddrivelse ved Gældsstyrelsen.

### Pensionistlån

Når Skatteforvaltningen overtager låneordningen den 1. januar 2024, vil pensionistlån hos kommunen blive standset. Igangværende lån vil forsætte hos Skatteforvaltningen. Lånet hos Kommunen sættes i bero, men der vil fortsat komme renter på. Lån oprettet før 2024 skal betales tilbage til kommunen. Du behøver dog ikke at betale lån eller renter tilbage før, du sælger din ejendom.

Vil du vide, hvor stort dit lån er hos os, kan du kontakte Optrækningsafdelingen på tlf. 23 43 54 33.

Har du spørgsmål til lån fra 01.01.2024 skal du kontakte Skatteforvaltningen på tlf. 72 22 18 18.

### Indfrysningsslån

Fra 1. januar 2024 overtager Skatteforvaltningen indfrysningsslån. Der vil fremover komme renter på lånet. Du bliver automatisk overflyttet, hvis du har et indfrysningsslån. Du kan til- og fravælge indfrysningssordningen på [skat.dk](http://skat.dk).

### Gamle lån bliver i kommunen

Lån oprettet for 2023 eller tidligere skal fortsat betales tilbage til kommunen. Vil du vide, hvor stor dit lån er hos os, kan du kontakte Optrækningsafdelingen på tlf. 23 43 54 33.



Kommune nr.:

510

Udskrift dato:

23-08-2024

BFE-nr.:

5211409

BBR adresse:

Stensbækvej 9 (Vejkode: 1197), 6510 Gram

Denne BBR-meddelelse er hentet via selvbetjening.

Fejl eller mangler i udskriften bedes meddelt til kommunen via e-mailadressen [bb@haderslev.dk](mailto:bb@haderslev.dk) eller telefonnr 74 34 34 34

## Oplysninger om grunde

**Adresse: Stensbækvej 9 (vejkode: 1197), Arnum, 6510 Gram**

Ejerforhold: Privatpersoner eller interessentskab

### Vand & afløb

Vandforsyning: Privat vandforsyningsanlæg

Afløbsforhold: Separatkloakeret: spildevand

### Bemærkninger for grund

ARNUM VANDVÆRK

### Grundareal

1136 m<sup>2</sup>

### Matrikelnr.

641

### Ejerlav

HØJRUP EJERLAV, HØJRUP

### Ejendom

BFE-nr.: 5211409

## Oplysninger om bygninger

### Bygningsnr.: 1

**Adresse: Stensbækvej 9 (vejkode: 1197), Arnum, 6510 Gram**

**Fritliggende enfamiliehus (Bygningens anvendelse 120)**

Matrikelnr.: 641

Beliggenhed (kvalitet): Sikker

Antal etager u. kælder & tagetage: 1

Antal helårsboliger uden køkken: 0

Landsejerlavnavn: HØJRUP EJERLAV, HØJRUP

Opførelsesår: 1963

Antal helårsboliger med køkken: 1

### Materialer

Ydervæggens materiale: Mursten

Tagdækningsmateriale: Fibercement herunder asbest

Kilde til bygningens materialer: Oplyst og kontrolleret af kommunen

Areal i grundplan	m <sup>2</sup>	Samlet andet areal	m <sup>2</sup>	Bygningens arealanvendelse	m <sup>2</sup>
Bebygget areal	108	Samlet andet areal	0	Samlet boligareal	108
Overdækket areal	0	Heraf affaldsrum i terræn	0	Heraf areal af lovlig beboelse i kælder	0
<b>Areal i hele bygningen</b>	<b>m<sup>2</sup></b>	Heraf indbygget garage	0	Samlet erhvervsareal	0
Samlet bygningsareal (excl. kælder & tagetage)	108	Heraf indbygget carport	0	Heraf erhverv i kælder	0
		Heraf indbygget udhus	0	Antal etager u. kælder & tagetage	1
Samlet kælderareal	75	Heraf lukkede overdækninger	0		
Heraf udnyttet kælder	0	Heraf indbygget udestue el. lign.	0		
Heraf dyb kælder	0	Heraf udvendig efter isolering	0		
Samlet tagetageareal	0	Heraf øvrige arealer	0		
Heraf udnyttet tagetage	0	Heraf indbygget garage i kælder	0		

Kilde til bygningsarealer: Oplyst og kontrolleret af kommunen

### Energioplysninger

Varmeanstallation: Centralvarme med én fyringsenhed  
Opvarmningsmiddel: Naturgas

### Oplysninger om bolig-/erhvervsenheder

Adresse: Stensbækvej 9 (vejkode: 1197), Arnum, 6510 Gram

Fritliggende enfamiliehus (Anvendelseskode: 120)

Samlet areal:	108 m <sup>2</sup>	Egentlig beboelseslejlighed med eget køkken
Enhedens erhvervsareal:	0 m <sup>2</sup>	
Enhedens boligareal:	108 m <sup>2</sup>	
Andet areal:	0 m <sup>2</sup>	
Enhedens andel af fælles adgangsareal:	0 m <sup>2</sup>	
Enhedens andel i fælles boligareal:	0 m <sup>2</sup>	
Areal af lukket altan/udestue:	0 m <sup>2</sup>	
Areal af åben altan/tagterrasse:	0 m <sup>2</sup>	
Tinglyst areal fra Matriklen:	0 m <sup>2</sup>	

Kilde til arealer: Oplyst og kontrolleret af kommunen

Antal værelser: 3

Antal toiletter: 1

Antal badeværelser: 1

Køkkenforhold: Eget køkken med afløb

### Energioplysninger

Energiforsyning: 400 V el fra værk

### Bygningsnr.: 2

Adresse: Stensbækvej 9 (vejkode: 1197), Arnum, 6510 Gram

Bygningens anvendelse: Carport (Bygningens anvendelse 920)

Matrikelnr.: 641

Beliggenhed (kvalitet): Sikker

Landsejerlavnavn: HØJRUP EJERLAV, HØJRUP

Opførelsesår: 1979

### Materialer

Ydervæggens materiale: Træ

Tagdækningsmateriale: Andet materiale

Kilde til bygningens materialer: Oplyst af kommunen

### Areal

Bebygget areal: 29 m<sup>2</sup>

Kilde til bygningsarealer: Oplyst af kommunen

## Kortmateriale



Forkortelser	
<b>B#</b>	Bygningsnummer
<b>T#</b>	Teknisk anlæg nummer
<b>NY</b>	Nybyggeri
<b>*</b>	Bygning på fremmed grund

Punkter i kortet	
●	Punktet er sikkert placeret
●	Punktet er usikkert placeret

Linjer i kortet	
—	Ejendom
—	Jordstykke <sup>1</sup>
—	Bygningsomrids, nøjagtigt <sup>2</sup>
—	Bygningsomrids, unøjagtigt <sup>3</sup>

1. Jordstykke dækker over udstrækningen af det enkelte matrikelnummer.
2. Bygningsomridset er nøjagtigt, når dets placering er verificeret af GeoDanmark (se nedenfor).
3. Bygningsomridset er unøjagtigt, når dets placering ikke er verificeret af GeoDanmark (se nedenfor).

Du kan få et mere detaljeret geografisk overblik over ejendommen på <https://kort.bbr.dk>.

Kortmaterialet er automatisk genereret på baggrund af nyeste offentligt tilgængelige data om ejendommen fra Bygnings- og Boligregistret (BBR), Matrikelkortet, GeoDanmark, Danmarks Adresseregister (DAR).

I Bygnings- og Boligregistret (BBR) finder du oplysninger om alle bygninger og boliger i Danmark. Se mere på <https://bbr.dk> – her er det også muligt at flytte et rødt

bygningspunkt, der er usikkert placeret.

Matrikelkortet er et oversigtskort, der har til formål at vise beliggenheden af matrikulære arealer (matrikelnumre, vejlitra m.v.) i forhold til hinanden. Skellinjer i matrikelkortet falder ikke altid sammen med synlige grænser i landskabet, hvilket kan skyldes unøjagtigheder. Læs eventuelt mere herom på <https://gst.dk/data-og-kort/matrikelkort-og-data/matrikelkort>.

GeoDanmark er et samarbejde mellem kommunerne og Styrelsen for Dataforsyning og Infrastruktur (SDFI) om at kortlægge Danmark. GeoDanmark-data består bl.a. af luftfotos og bygningsomrids. Vær opmærksom på, at disse luftfotos kun optages en gang om året, og at bygningsomrids opdateres på baggrund heraf. Derfor kan der være forsinkelser i registreringen af ændringer, afhængigt af hvornår ændringen – fx en opførelse eller nedrivning af en bygning – er sket. Se mere på <https://www.geodanmark.dk>.

DAR er Danmarks autoritative register for adresser og vejnavne. Se mere på <https://www.danmarksadresser.dk>.



Det er dit ansvar som ejer, at oplysningerne om din ejendom i BBR er korrekte. En registrering i BBR kan ikke nødvendigvis tages som udtryk for, at byggeriet er lovligt i henhold til anden lovgivning. Kommunen kan give en bøde på op til 5.000 kr., hvis du ikke indberetter oplysninger til BBR, eller hvis du giver forkerte oplysninger.

Derfor er det vigtigt, at du læser din BBR-meddelelse og kontrollerer om alle bygninger og anlæg på ejendommen er registreret rigtigt. Når du køber en ejendom eller ændrer på bygninger og boliger, er det ekstra vigtigt at være opmærksom på, om registreringerne er korrekte. Indberetningspligten gælder også byggesager.

Du skal være særligt opmærksom på:

- Opførelsesår
- Om- og tilbygningsår
- Bebygget areal
- Antal etager
- Samlet boligareal eller erhvervsareal
- Areal af udnyttet tagetage
- Areal af udestue
- Tagdækningsmateriale
- Varmeinstallation

Omkring opførelsesår vil der nogle steder være angivet år 1000. Dette skyldes, at du ikke har givet oplysninger om opførelsesår vedrørende den pågældende bygning. Kommunen har lov til at kontrollere de oplysninger, du giver til BBR. Kontrollen kan ske ved et anmeldt besøg på ejendommen eller ved registersamkøring med eksterne kilder – f.eks. folkeregistret eller ved hjælp af luftfotos.

I BBR er din ejendom registreret på 4 niveauer:

## Grund

Grunden er normalt det samme som en matrikel, og er et sammenhængende stykke jord. I særlige tilfælde kan grunden bestå af flere matrikler, og en ejendom af flere grunde. Dette vil oftest være på landbrugsejendomme. På grunden registreres f.eks. oplysninger om vandforsyning og afløbsforhold.

## Bygning

Bygninger i BBR er alt fra et redskabsskur til et butikcenter. Her findes informationer om den væsentligste anvendelse af bygningen, bebygget areal, arealet af samtlige etager (samlet bygningsareal), materialer m.m.

## Enhed

En enhed i BBR er betegnelsen for en bolig i et parcelhus, en lejlighed eller f.eks. et erhvervslejemål. En enhed ligger altid inde i en bygning. Enfamiliehuse har typisk en boligenhed, etageboligbebyggelse har en boligenhed for hver lejlighed, og erhvervsbygninger en eller flere enheder til erhverv. En enhed har typisk sin egen selvstændige indgang. Under enheder registreres bl.a. samlet areal, areal til beboelse/ erhverv samt anvendelsen.

## Tekniske anlæg

Tekniske anlæg kan være olietanke, vindmøller, gylletanke, solvarmeanlæg m.m. Tekniske anlæg er som regel placeret på grunden, men kan også ligge inde i en bygning.

---

## Arealerne på BBR-meddelelsen

Arealerne indgår i beregningen af ejendomsvurderingen, men kan også have betydning for f.eks. forsikring, realkredit- og boliglån, fjernvarmeregning m.m. Arealer skal altid måles til ydersiden af ydervægge. Læs mere om opmåling og se vejledninger på [www.bbr.dk](http://www.bbr.dk).

**Det bebyggede areal** svarer normalt til stueetagens areal. I bygninger med forskudte etager opmåles det bebyggede areal som bygningens udbredelse set oppefra.

**Det samlede bygningsareal** opgøres som arealet af samtlige etager. Areal af eventuel kælder og tagetage skal ikke regnes med.

**Tagetagens samlede areal** opgøres som det areal, der udnyttes sammen med det areal, der ville kunne udnyttes til bolig eller erhverv. Ligesom i bygningsreglementet måles arealet i vandret plan 1,5 m over færdigt gulv til den udvendige side af tagbelægningen.

**Udnyttet areal i tagetagen** opgøres som den del af tagetagens areal, som faktisk udnyttes til beboelse eller erhverv.

**Kælderarealet** opgøres samlet for hele kælderetagen.

**Det samlede boligareal** opgøres som arealet af samtlige beboelsesrum inklusive areal i entré, gang, badeværelse, toilet og køkken. I arealet medregnes udnyttet areal i eventuel tagetage og areal af kælderrum, der må anvendes til beboelse – det vil sige opfylder byggeslovgivningens krav til beboelsesrum.

Hvis arealerne har forskellige anvendelser, skal de deles op i den del, der må bruges til bolig, den del der anvendes til erhvervs- eller institutionsformål samt den del, der udgør andet areal.

Sammenhængen mellem de forskellige arealangivelser betyder f.eks., at for et parcelhus uden kælder, hvor parcelhuset kun bruges til beboelse, vil boligarealet svare til det samlede bygningsareal plus eventuel udnyttet tagetage.

Har en bygning to eller flere lejligheder, fordeles adgangs- og trappearealer ligeligt mellem de enkelte lejligheder.

Med hensyn til areal af ejerlejlighed skal du være specielt opmærksom på, at BBR's boligareal ofte vil være forskellig fra **det tinglyste areal**. Det skyldes, at arealerne opgøres efter forskellige principper. Ejerlejlighedens samlede areal i BBR vil svare til summen af areal til beboelse, areal til erhverv inklusive andel af adgangsareal.

Anvendelse	Anvendelse fortsat	Materialer	Opvarmningsforhold
<b>Helårsbeboelse</b> <ul style="list-style-type: none"> <li>Stuehus til landbrugsejendom</li> <li>Fritliggende enfamiliehus</li> <li>Sammenbygget enfamiliehus</li> <li>Fritliggende enfamiliehus i tæt-lav bebyggelse</li> <li>Række-, kæde-, eller dobbelthus (lodret adskillelse mellem enhederne)</li> <li>Række-, kæde- og klyngehus</li> <li>Doppelthus</li> <li>Etagebolig-bygning, flerfamiliehus eller to-familiehus</li> <li>Kollegium</li> <li>Boligbygning til døgninstitution</li> <li>Anneks i tilknytning til helårsbolig</li> <li>Anden bygning til helårsbeboelse</li> </ul>	<ul style="list-style-type: none"> <li>Grundskole</li> <li>Universitet</li> <li>Anden bygning til undervisning og forskning</li> <li>Hospital og sygehus</li> <li>Hospice, behandlingshjem mv.</li> <li>Sundhedscenter, lægehus, fødeklinik mv.</li> <li>Anden bygning til sundhedsformål</li> <li>Daginstitution</li> <li>Servicefunktion på døgninstitution</li> <li>Kaserne</li> <li>Fængsel, arresthus mv.</li> <li>Anden bygning til institutionsformål</li> </ul>	<b>Ydervæggens materialer</b> <ul style="list-style-type: none"> <li>Mursten</li> <li>Letbetonsten</li> <li>Fibercement herunder asbest</li> <li>Bindingsværk</li> <li>Træ</li> <li>Betonelementer</li> <li>Metal</li> <li>Fibercement uden asbest</li> <li>Plastmaterialer</li> <li>Glas</li> <li>Ingen</li> <li>Andet materiale</li> </ul>	<b>Varmeinstallation</b> <ul style="list-style-type: none"> <li>Fjernvarme/blokvarme</li> <li>Centralvarme med én fyringsenhed</li> <li>Ovn til fast og flydende brændsel</li> <li>Varmpumpe</li> <li>Centralvarme med to fyringsenheder</li> <li>Elvarme</li> <li>Gasradiatorer</li> <li>Ingen varmeinstallation</li> <li>Blandet</li> </ul>
<b>Erhverv</b> <ul style="list-style-type: none"> <li>Stald til svin</li> <li>Stald til kvæg, får mv.</li> <li>Stald til fjerkræ</li> <li>Minkhal</li> <li>Væksthus</li> <li>Lade til foder, afgrøder mv.</li> <li>Maskinhus, garage mv.</li> <li>Lade til halm, hø mv.</li> <li>Anden bygning til landbrug mv.</li> </ul>	<ul style="list-style-type: none"> <li>Fritidsformål</li> <li>Sommerhus</li> <li>Feriecenter, center til campingplads mv.</li> <li>Bygning med ferielejligheder til erhvervsmæssig udlejning</li> <li>Bygning med ferielejligheder til eget brug</li> <li>Anden bygning til ferieformål</li> <li>Klubhus i forbindelse med fritid og idræt</li> <li>Svømmehal</li> <li>Idrætshal</li> <li>Tribune i forbindelse med stadion</li> <li>Bygning til træning og opstaldning af heste</li> <li>Anden bygning til idrætsformål</li> <li>Kolonihavehus</li> <li>Anneks i tilknytning til fritids- og sommerhus</li> <li>Anden bygning til fritidsformål</li> </ul>	<b>Tagdækningsmateriale</b> <ul style="list-style-type: none"> <li>Tagpap med lille hældning</li> <li>Tagpap med stor hældning</li> <li>Fibercement herunder asbest</li> <li>Betontagsten</li> <li>Tegl</li> <li>Metal</li> <li>Stråtag</li> <li>Fibercement uden asbest.</li> <li>Plastmaterialer</li> <li>Glas</li> <li>Levende tage</li> <li>Andet materiale</li> </ul>	<b>Opvarmningsmiddel</b> <ul style="list-style-type: none"> <li>Elektricitet</li> <li>Gasværksgas</li> <li>Flydende brændsel</li> <li>Fast brændsel</li> <li>Halm</li> <li>Naturgas</li> <li>Andet</li> </ul>
<ul style="list-style-type: none"> <li>Bygning til industri med integreret produktionsapparat</li> <li>Bygning til industri uden integreret produktionsapparat</li> <li>Værksted</li> <li>Anden bygning til produktion</li> <li>Bygning til energiproduktion</li> <li>Bygning til energidistribution</li> <li>Bygning til vandforsyning</li> <li>Bygning til håndtering af affald og spildevand</li> <li>Anden bygning til energiproduktion og forsyning</li> <li>Bygning til jernbane- og busdrift</li> <li>Bygning til luftfart</li> <li>Bygning til parkering- og transportanlæg</li> <li>Bygning til parkering af flere end to køretøjer i tilknytning til boliger</li> <li>Havneanlæg</li> <li>Andet transportanlæg</li> </ul>	<ul style="list-style-type: none"> <li>Bygning til kontor</li> <li>Bygning til detailhandel</li> <li>Bygning til lager</li> <li>Butikscenter</li> <li>Tankstation</li> <li>Anden bygning til kontor, handel og lager</li> <li>Hotel, kro eller conferencecenter med overnatning</li> <li>Bed &amp; breakfast mv.</li> <li>Restaurant, café og conferencecenter uden overnatning</li> <li>Privat servicevirksomhed som frisør, vaskeri, netcafé mv.</li> <li>Anden bygning til serviceerhverv</li> </ul>	<b>Afløbsforhold</b> <ul style="list-style-type: none"> <li>Intet afløb</li> <li>Blandet afløbsforhold på ejendommen (er specificeret på bygningen)</li> </ul>	<b>Supplerende varme</b> <ul style="list-style-type: none"> <li>Ikke oplyst</li> <li>Varmpumpe</li> <li>Brændeovne og lignende med skorsten</li> <li>Biopølse og lignende uden skorsten</li> <li>Solpaneler</li> <li>Pøjs</li> <li>Gasradiator</li> <li>Elvarme</li> <li>Biogasanlæg</li> <li>Andet</li> <li>Bygningen har ingen supplerende varme</li> </ul>
<ul style="list-style-type: none"> <li>Biograf, teater, koncertsted mv.</li> <li>Museum</li> <li>Bibliotek</li> <li>Kirke eller anden bygning til trosudøvelse for statsanerkendte trossamfund</li> <li>Forsamlingshus</li> <li>Forlystelsespark</li> <li>Anden bygning til kulturelle formål</li> </ul>	<b>Mindre bygninger til garageformål, opbevaring m.v.</b> <ul style="list-style-type: none"> <li>Garage</li> <li>Carport</li> <li>Udhus</li> <li>Drivhus</li> <li>Fritliggende overdækning</li> <li>Fritliggende udestue</li> </ul>	<b>Inden for kloakeret område</b> <ul style="list-style-type: none"> <li>Fælleskloakeret: spildevand + tag- og overfladevand</li> <li>Fælleskloakeret: spildevand + delvis tag- og overfladevand</li> <li>Fælleskloakeret: spildevand</li> <li>Fælleskloakeret: tag- og overfladevand</li> <li>Separatkloakeret: spildevand + tag- og overfladevand</li> <li>Separatkloakeret: spildevand + delvis tag- og overfladevand</li> <li>Separatkloakeret: spildevand</li> <li>Separatkloakeret: tag- og overfladevand</li> <li>Spildevandskloakeret: spildevand</li> <li>Afløb til offentligt kloaksystem</li> <li>Afløb til fællesprivat kloaksystem</li> <li>Afløb til fællesprivat kloaksystem med tilslutning til spildevandsforsyningens kloaksystem</li> </ul>	<b>Andet</b> <ul style="list-style-type: none"> <li>Egentlig beboelseslejlighed med eget køkken</li> <li>Blandet bolig og erhverv med eget køkken</li> <li>Enkeltværelse uden eget køkken</li> <li>Fællesbolig</li> <li>Sommer- eller fritidsbolig</li> <li>Andet</li> </ul>
	<b>Andre bygninger</b> <ul style="list-style-type: none"> <li>Tiloversbleven landbrugsbygning</li> <li>Faldefærdig bygning</li> <li>Ukendt bygning</li> </ul>	<b>Uden for kloakeret område</b> <p>Afløbskoder for ejendomme uden for kloakerede områder inddeles efter hvilken rensklasse, som den private renseløsning opfylder. Rensklassen kan være:</p> <ul style="list-style-type: none"> <li>O (Reduktion af organisk stof)</li> <li>OP (Reduktion af organisk stof og total fosfor)</li> <li>SO (Skærpet krav til reduktion af organisk stof samt nitrifikation)</li> <li>SOP (Skærpet krav til reduktion af organisk stof og fosfor samt nitrifikation).</li> </ul>	<b>Ejerforhold</b> <ul style="list-style-type: none"> <li>Privatpersoner eller interessentskab</li> <li>Alment boligselskab</li> <li>Aktie-, anpart- eller andet selskab (undtagen interessentskab)</li> <li>Forening, legat eller selvejende institution</li> <li>Privat andelsboligforening</li> <li>Den kommune, hvori ejendommen er beliggende</li> <li>Anden primærkommune</li> <li>Region</li> <li>Staten</li> <li>Andet, herunder moderejendomme for bebyggelser, der er opdelt i ejerlejligheder samt ejendomme, der ejes af flere kategorier af ejere</li> </ul>
	<b>Køkken, toilet og afløb</b>	<b>En oversigt over alle afløbskoder i BBR findes på:</b> <a href="https://teknik.bbr.dk/kodelister/0/1/0/A/fløbsforhold">https://teknik.bbr.dk/kodelister/0/1/0/A/fløbsforhold</a>	<b>Vandforsyning</b> <ul style="list-style-type: none"> <li>Alment vandforsyningsanlæg</li> <li>Privat vandforsyningsanlæg</li> <li>Enkeltindvindingsanlæg</li> <li>Brønd</li> <li>Ikke alment vandforsyningsanlæg</li> <li>Blandet vandforsyning</li> <li>Ingen vandforsyning</li> </ul>
	<b>Toiletforhold</b> <ul style="list-style-type: none"> <li>Vandskylende toilet i enhed</li> <li>Vandskylende toilet udenfor enheden</li> <li>Intet vandskylende toilet i enheden</li> </ul>		
	<b>Badeforhold</b> <ul style="list-style-type: none"> <li>Badeværelse i enheden</li> <li>Adgang til badeværelse</li> <li>Hverken badeværelse eller adgang til badeværelse</li> </ul>		
	<b>Køkkenforhold</b> <p>Eget køkken med afløb</p> <ul style="list-style-type: none"> <li>Adgang til fælles køkken</li> <li>Fast kogeinstallation i værelse eller på gang</li> <li>Ingen fast kogeinstallation</li> </ul>		



## EJENDOMS DATA RAPPORT

Stensbækvej 9, 6510  
Gram

Rapport købt 23/08 2024  
Rapport færdig 26/08 2024

# For ejendommen Stensbækvej 9, 6510 Gram

---

19

Ejendommens adresse..... Stensbækvej 9, 6510 Gram  
Kommune..... Haderslev  
Ejendomstype..... Beboelse.  
Ejerforhold..... Privatpersoner eller interessentskab  
Antal bestemte fast ejendomme..... 1  
Antal matrikelnumre..... 1  
Samlet grundareal..... 1136 m<sup>2</sup>  
Samlet bebygget areal..... 137 m<sup>2</sup>  
Samlet boligareal..... 108 m<sup>2</sup>  
Samlet erhvervsareal..... 0 m<sup>2</sup>

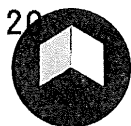
### Omfattede bestemt fast ejendomme

5211409

### Omfattede matrikelnumre

Matr.nr.: 641, Højrup Ejerlav, Højrup

---



## EJENDOMS DATA RAPPORT

Stensbækvej 9, 6510  
Gram

Rapport købt 23/08 2024  
Rapport færdig 26/08 2024

# Vedrørende oplysninger i rapport

Det er desværre ikke muligt at trække oplysninger fra en række myndigheder og derfor indeholder ejendomsdatarapporten ikke følgende oplysninger:

Indhold	Myndighed	Kan fremsøges via/ved:
Ejendomsskat og Ejendomsbidrag	Vurderingsstyrelsen	<a href="https://vurderingsportalen.dk">vurderingsportalen.dk</a>
Statslig indefrysning af stigning i grundskyld og ejendomsværdiskat	Vurderingsstyrelsen	<a href="https://vurderingsportalen.dk">vurderingsportalen.dk</a>
Ejendomsskattebillet/Ejendomsbidragsbillet	Kommunen	<a href="https://www.borger.dk">www.borger.dk</a>
Kommunal indefrysning af grundskyldsstigning	Kommunen	<a href="https://www.borger.dk">www.borger.dk</a>
Forfalden gæld til kommunen	Kommunen	<a href="https://www.borger.dk">www.borger.dk</a>
Vurderingsmeddelelse	Vurderingsstyrelsen	<a href="https://vurderingsportalen.dk">vurderingsportalen.dk</a>
Huslejenævns sager	Huslejenævnet i kommunen	Kontakt kommunen

De relevante myndigheder kan give dig vejledning til hvordan du kan indhente oplysningen.



# EJENDOMS DATA RAPPORT

Stensbækvej 9, 6510  
Gram

Rapport købt 23/08 2024  
Rapport færdig 26/08 2024

## Indhold

21

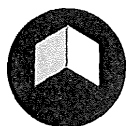
Resumé.....	5
Dette afsnit indeholder alle svar i ejendomsrapporten.	
<b>Bygninger.....</b>	<b>10</b>
BBR-meddelelsen.....	10
Energimærkning.....	10
Tilstandsrapport.....	11
Elinstallationsrapport.....	11
Byggesag.....	12
Byggeskadeforsikring.....	12
Olietanke.....	13
Fredede bygninger.....	13
Flexboligtilladelse.....	14
<b>Økonomi.....</b>	<b>15</b>
Ejendoms- og grundværdi.....	15
<b>Planer.....</b>	<b>16</b>
Zonestatus.....	16
Lokalplaner.....	16
Landzonetilladelser.....	17
Kommuneplaner.....	17
Spildevandsplaner.....	20
Varmeplaner.....	21
Varmeforsyning.....	22
Vejforsyning.....	23
Vejdirektoratets projekter.....	24
Hovedstadsområdets transportkorridorer.....	24
Landsplandirektiv "Baltic Pipe".....	25
Landsplandirektiv "Udviklingsområder".....	25
Råstofplaner.....	26
<b>Spildevand og drikkevand.....</b>	<b>27</b>
Aktuelle afløbsforhold.....	27
Tilladelser vedr. spildevandsforhold på ejendommen.....	27
Påbud vedr. spildevandsforhold på ejendommen.....	27
Medlemskab af spildevandsforsyning.....	28
Aktuel vandforsyning.....	28
Påbud/dispensationer/anbefalinger vedr. vandindvindingsanlæg/-boringer på ejendommen.....	28
Grundvand - Drikkevandsinteresser.....	29
Grundvand - Følsomme indvindingsområder.....	29
<b>Jordforurening.....</b>	<b>31</b>
Jordforureningsattest.....	31
Kortlagt jordforurening.....	31
Områdeklassificering.....	32
Påbud iht. jordforureningsloven.....	32
<b>Natur, skov og landbrug.....</b>	<b>33</b>
Fredskov.....	33

Majoratsskov.....	33
Beskyttet natur.....	34
Internationale naturbeskyttelsesområder.....	34
Landbrugspligt.....	36
Fredede fortidsminder, bygge- og beskyttelseslinjer.....	37
Fredede fortidsminder og fortidsmindebeskyttelseslinjer.....	37
Beskyttede sten- og jorddiger.....	38
Skovbyggelinjer.....	38
Sø- og åbeskyttelseslinjer.....	39
Kirkebyggelinjer.....	39
Klitfredningslinje.....	40
Strandbeskyttelseslinje.....	40
Om ejendomsdatarapporten.....	42

---

### Følgende bilag kan hentes:

- Vejforsyningskort
  - Energimaerking\_5211409\_311645714
  - BBR-meddelelse - Haderslev
  - Jordforureningsattest\_641\_Højrup Ejerlav, Højrup\_7d1ea500-5dfa-445f-863d-f87a4c50936c
-



## EJENDOMS DATA RAPPORT

Stensbækvej 9, 6510  
Gram

Rapport købt 23/08 2024  
Rapport færdig 26/08 2024

# Resumé

23

## Bygninger

### BBR-meddelelsen

Findes der en BBR-meddelelse for ejendommen?..... Ja, se bilag  
Oplysninger er indhentet d. 23. august 2024

### Energimærkning

Hvad er ejendommens energimærke?..... Se detaljeret besvarelse  
Oplysninger er indhentet d. 23. august 2024

### Tilstandsrapport

Findes der en tilstandsrapport for ejendommen?..... Tilgængelig for ejer eller fuldmagtshaver  
Oplysninger er indhentet d. 23. august 2024

Bemærk: Tilstandsrapporten er kun tilgængelig for ejer og/eller fuldmagtshaver.

### Elinstallationsrapport

Findes der en elinstallationsrapport for ejendommen?..... Tilgængelig for ejer eller fuldmagtshaver  
Oplysninger er indhentet d. 23. august 2024

Bemærk: Elinstallationsrapport er kun tilgængelig for ejer og/eller fuldmagtshaver.

### Byggesag

Er der igangværende byggesag for ejendommen?..... Nej  
Oplysninger er indhentet d. 23. august 2024

Bemærk: Visse byggesagstyper ikke registreres i BBR. Det kan f.eks. gælde byggesager vedr. tekniske anlæg (master, gylletanke m.v.) eller byggesager vedr. konstruktionsændringer i etageejendomme (gennembrydning af bærende vægge, udvendige altaner m.v.). Man skal også være opmærksom på, at byggesager, der ikke kræver ibrugtagningstilladelse, godt kan være afsluttet i BBR, selvom der stadig udestår nogle afsluttende dokumenter i sagen. Sådanne forhold vil ikke blive vist som verserende byggesag, men vil ofte være noteret på BBR-meddelelsen.

### Byggeskadeforsikring

Er der bygninger på ejendommen, som er dækket af byggeskadeforsikring?.... Tilgængelig for ejer eller fuldmagtshaver

Oplysninger er indhentet d. 23. august 2024

Bemærk: Oplysninger vedr. byggeskadeforsikring er opdelt i oplysninger fra hhv. BBR og BSFS. Eventuelle eftersyns-, skades-, og bearbejdet eftersynsrapporter er kun tilgængelige for ejer og/eller fuldmagtshaver.

### Olietanke

Er der registreret oplysninger om olietanke på ejendommen?..... Nej  
Oplysninger er indhentet d. 23. august 2024

Bemærkning: Olietankens registrering i BBR er ikke i sig selv en garanti for at tanken er lovlig. Der vises ikke oplysninger om tanke, der er fjernet fra ejendommen

### Fredede bygninger

Er der registreret fredede bygninger på ejendommen?..... Nej  
Oplysninger er indhentet d. 23. august 2024

### Flexboligtilladelse

Er der registreret flexboliger på ejendommen?..... Nej  
Oplysninger er indhentet d. 23. august 2024

## Økonomi

### Ejendoms- og grundværdi

Hvad er ejendommens værdi ifølge den offentlige vurdering?..... 377.000 kr.  
Oplysninger er indhentet d. 23. august 2024

Bemærk: I Ejendomsdatarapporten vises kun de endelige vurderinger, være derfor opmærksom på, at dette kan afvige fra boligbeskatningsgrundlaget, som kan være på grundlag af foreløbige vurderinger. Fejl eller mangler i BBR-oplysninger har en stor betydning for beregning af ejendomsvurdering. Det er boligejerens

ansvar at opdatere oplysningerne via. <https://ret.bbr.dk/>. Ydermere, skal man være opmærksom på ejendomsvurdering og kompensation i dødsbo. Hvis der findes en ny ejendomsvurdering af afdødes ejendom, kan den bruges i dødsboet. Læs mere på <https://www.vurderingsportalen.dk/ejerbolig/ejendomsvurdering/emner-vejledninger-og-frister/ejendomsvurdering-og-kompensation-i-dødsbo>.

## Planer

### Zonestatus

Hvilken zonestatus er registreret for ejendommen?..... Byzone  
Oplysninger er indhentet d. 23. august 2024

### Lokalplaner

Foreligger der lokalplaner eller lokalplanforslag for ejendommen?..... Nej  
Oplysninger er indhentet d. 23. august 2024  
Bemærk: Anvendelses- og delområdespecifikke oplysninger for lokalplaner kan læses i plandokumentet for lokalplanen.

### Landzonetilladelser

Er der givet en landzonetilladelse til ejendommen?..... Nej  
Oplysninger er indhentet d. 23. august 2024

### Kommuneplaner

Foreligger der kommuneplaner eller kommuneplanforslag for ejendommen?..... Ja  
Oplysninger er indhentet d. 23. august 2024  
Bemærk: Anvendelsespecifikke oplysninger for kommuneplanrammer kan læses i plandokumentet for kommuneplanrammen.

### Spildevandsplaner

Er ejendommen beliggende indenfor en spildevandsplan?..... Ja  
Oplysninger er indhentet d. 26. august 2024  
Bemærk: Kloaktyper omtalt i planer er ikke nødvendigvis den samme som de aktuelle afløbsforhold på ejendommen.

### Varmeplaner

Foreligger der varmeplaner for ejendommen?..... Ja  
Oplysninger er indhentet d. 23. august 2024

### Varmeforsyning

Er der mulighed for kollektiv varmforsyning eller er der forsyningsforbud?..... Ja  
Oplysninger er indhentet d. 23. august 2024  
Bemærk, at oplysningen er opdelt i hhv. Forsyningsområde, Område med forsyningsforbud samt Område med tilslutningspligt. Aktuell varmforsyning kan ses af BBR meddelelsen.

### Vejforsyning

Hvad er vejstatus for vejene i området omkring ejendommen?..... Se bilag  
Oplysninger er indhentet d. 23. august 2024

### Vejdirektoratets projekter

Er ejendommen beliggende nær Vejdirektoratets projekter?..... Nej  
Oplysninger er indhentet d. 23. august 2024

### Hovedstadsområdets transportkorridorer

Er ejendommen helt eller delvist beliggende indenfor hovedstadsområdets transportkorridorer?..... Nej  
Oplysninger er indhentet d. 23. august 2024

### Landsplandirektiv "Baltic Pipe"

Er ejendommen helt eller delvist beliggende indenfor arealreservationen for Baltic Pipe?..... Nej  
Oplysninger er indhentet d. 23. august 2024

### Landsplandirektiv "Udviklingsområder"

Er ejendommen helt eller delvist beliggende indenfor et udviklingsområde?..... Nej  
Oplysninger er indhentet d. 23. august 2024



Råstofplaner

Er ejendommen beliggende i et råstofområde?..... Nej  
 Oplysninger er indhentet d. 23. august 2024  
 Bemærk: Graveområder, interesseområder og arealer med anmeldte rettigheder skal som udgangspunkt  
 friholdes for aktiviteter, som varigt kan forhindre eller besværliggøre senere råstofindvinding.

---

Spildevand og drikkevandAktuelle afløbsforhold

Er der aktuelle afløbsforhold registreret for ejendommen?..... Ja  
 Oplysninger er indhentet d. 23. august 2024

Tilladelser vedr. spildevandsforhold på ejendommen

Er der registreret tilladelser vedr. spildevandsforhold på ejendommen?..... Nej  
 Oplysninger er indhentet d. 23. august 2024

Påbud vedr. spildevandsforhold på ejendommen

Er der registreret påbud vedr. spildevandsforhold på ejendommen?..... Nej  
 Oplysninger er indhentet d. 23. august 2024

Medlemskab af spildevandsforsyning

Er der registreret medlemskab af spildevandsforsyningselskab på ejendommen?..... Nej  
 Oplysninger er indhentet d. 23. august 2024

Aktuel vandforsyning

Er der aktuel vandforsyning registreret for ejendommen?..... Ja  
 Oplysninger er indhentet d. 23. august 2024

Påbud/dispensationer/anbefalinger vedr. vandindvindingsanlæg/-boringer på ejendommen

Findes der på ejendommen vandindvindingsanlæg/-boringer, hvortil der er udstedt påbud eller givet  
 kokeanbefaling?..... Nej  
 Oplysninger er indhentet d. 23. august 2024

Grundvand - Drikkevandsinteresser

Er ejendommen beliggende i et område med drikkevandsinteresser?..... Ja  
 Oplysninger er indhentet d. 26. august 2024

Grundvand - Følsomme indvindingsområder

Er ejendommen beliggende i et følsomt indvindingsområde?..... Nej  
 Oplysninger er indhentet d. 26. august 2024

---

JordforureningJordforureningsattest

Findes der jordforureningsattest for ejendommen?..... Ja, se bilag  
 Oplysninger er indhentet d. 23. august 2024

Kortlagt jordforurening

Er der kortlagt jordforurening for ejendommen?..... Nej  
 Oplysninger er indhentet d. 23. august 2024

Områdeklassificering

Er ejendommen beliggende i et område klassificeret som er lettere forurenet?..... Nej  
 Oplysninger er indhentet d. 23. august 2024

Påbud iht. jordforureningsloven

---

## Natur, skov og landbrug

### Fredskov

Er ejendommen pålagt fredskovspligt?..... Nej  
Oplysninger er indhentet d. 23. august 2024

### Majoratsskov

Er der noteret majoratsskov på ejendommen?..... Nej  
Oplysninger er indhentet d. 23. august 2024

### Beskyttet natur

Er der beskyttede naturtyper eller beskyttede vandløb på ejendommen?..... Nej  
Oplysninger er indhentet d. 23. august 2024  
Bemærk, at oplysningen er opdelt i hhv. "Beskyttede naturtyper" og "Beskyttede vandløb".

### Internationale naturbeskyttelsesområder

Er der arealer, der er udpeget som internationalt naturbeskyttelsesområde på ejendommen?..... Nej  
Oplysninger er indhentet d. 23. august 2024  
Internationale naturbeskyttelsesområder består af hhv. Fuglebeskyttelsesområder, Habitatområder samt Ramsarområder.

### Landbrugspligt

Er ejendommen pålagt landbrugspligt?..... Nej  
Oplysninger er indhentet d. 23. august 2024

---

## Fredede fortidsminder, bygge- og beskyttelseslinjer

### Fredede fortidsminder og fortidsmindebeskyttelseslinjer

Er der registreret fredede fortidsminder/fortidsmindebeskyttelseslinjer på ejendommen?..... Nej  
Oplysninger er indhentet d. 23. august 2024

### Beskyttede sten- og jorddiger

Er der beskyttede sten- eller jorddiger på ejendommen?..... Nej  
Oplysninger er indhentet d. 23. august 2024  
Bemærk: Oplysningen er vejledende og må derfor ikke anvendes til at afgøre, om der er beskyttede diger i et område.

### Skovbyggelinjer

Er ejendommen beliggende indenfor en skovbyggelinje?..... Nej  
Oplysninger er indhentet d. 23. august 2024  
Bemærk: Byggelinjen kan enten være registreret som gældende eller ophævet.

### Sø- og åbeskyttelseslinjer

Er ejendommen beliggende indenfor en sø- eller åbeskyttelseslinje?..... Nej  
Oplysninger er indhentet d. 23. august 2024  
Bemærk, at oplysningen er opdelt i hhv. Søbeskyttelseslinjer og Åbeskyttelseslinjer.

### Kirkebyggelinjer

Er ejendommen beliggende indenfor en kirkebyggelinje?..... Nej  
Oplysninger er indhentet d. 23. august 2024

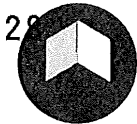
### Klitfredningslinje

Er ejendommen beliggende indenfor en klitfredningslinje?..... Nej  
Oplysninger er indhentet d. 23. august 2024

### Strandbeskyttelseslinje

Er ejendommen beliggende indenfor en strandbeskyttelseslinje?.....Nej

Oplysninger er indhentet d. 23. august 2024



## EJENDOMS DATA RAPPORT

Stensbækvej 9, 6510  
Gram

Rapport købt 23/08 2024

Rapport færdig 26/08 2024

# Bygninger

---

## BBR-meddelelsen

Findes der en BBR-meddelelse for ejendommen?..... Ja, se bilag

BBR-meddelelsen viser de oplysninger, kommunen har registreret om en ejendom i Bygnings- og Boligregisteret (BBR). Oplysningerne på BBR-meddelelsen er et udtryk for de faktiske forhold på ejendommen, også selvom de ikke nødvendigvis er lovlige. Ansvar for oplysningernes rigtighed på BBR-meddelelsen ligger hos ejeren af ejendommen.

---

## BBR-meddelelsen

BBR-meddelelsen viser de oplysninger, kommunen har registreret om en ejendom i Bygnings- og Boligregisteret (BBR). Oplysningerne på BBR-meddelelsen dækker bl.a. areal, beliggenhed, anvendelse, installationer, vand- og afløbsforhold og ydervægs- og tagdækningsmaterialer. Oplysningerne i BBR-meddelelsen skal afspejle de faktiske forhold på ejendommen - også selvom de ikke nødvendigvis er lovlige. Ansvar for at oplysningerne på BBR-meddelelsen er korrekte, ligger hos ejeren.

Oplysninger er indhentet d. 23. august 2024

BBR meddelelse..... Se bilag

Berører følgende BFE-numre/matrikelnumre  
BFE-nummer 5211409

### Kontaktoplysninger

Administrativ myndighed..... Kommunen

---

## Energimærkning

Hvad er ejendommens energimærke?..... Se detaljeret besvarelse

Et energimærke er en vurdering af en bygnings energimæssige tilstand. En bolig, der sælges, skal have et gyldigt energimærke udarbejdet af en energikonsulent.

---

## Energimærkning

Et energimærke er en vurdering af en bygnings energimæssige tilstand. En bolig, der sælges, skal have et gyldigt energimærke udarbejdet af en energikonsulent jf. bekendtgørelse om energimærkning af bygninger.

Oplysninger er indhentet d. 23. august 2024

Dato for indberetning af energimærke..... 29-11-2022

Husnummer..... 9

Bygningsnummer..... 1

Energiklasse..... F

Energimærkerapport..... Se bilag

Energimærket er gyldigt indtil..... 29-11-2032

Berører følgende BFE-numre/matrikelnumre  
BFE-nummer 5211409

### Kontaktoplysninger

Administrativ myndighed..... Energistyrelsen

Adresse..... Carsten Niebuhrs Gade 43, 1577 København V **29**  
Telefonnummer..... 33926700  
Email..... emo-info@ens.dk  
Web..... <https://ens.dk/ansvarsomraader/energimaerkning-af-bygninger>

---

## Tilstandsrapport

Findes der en tilstandsrapport for ejendommen?..... Tilgængelig for ejer eller fuldmagtshaver

En tilstandsrapport er resultatet af en bygningsgennemgang foretaget af en beskikket bygningsagkyndig. Tilstandsrapporten er en samlet skriftlig vurdering af en boligs synlige skader og tegn på skader.

Bemærk: Tilstandsrapporten er kun tilgængelig for ejer og/eller fuldmagtshaver.

---

## Tilstandsrapport

En tilstandsrapport er resultatet af en bygningsgennemgang foretaget af en beskikket bygningsagkyndig. Tilstandsrapporten er en samlet skriftlig vurdering af en boligs synlige skader og tegn på skader. Den bygningsagkyndige sammenligner boligen med andre boliger af samme type og alder - ikke et nyt hus. Udover tilstandsrapporten skal sælger for at anvende huseftersynsordningen have en autoriseret elinstallatørvirksomhed til at udarbejde en elinstallationsrapport med resultatet af en gennemgang af boligens elinstallationer. Se punktet Elinstillationsrapport. Huseftersynsordningen er frivillig, men en forudsætning for, at sælger kan undgå at hæfte for skjulte skader ved boligen, og at køber kan tegne en ejerskifteforsikring.

### Kontaktoplysninger

Administrativ myndighed..... Sikkerhedsstyrelsen  
Adresse..... Esbjerg Brygge 30, 6700 Esbjerg  
Telefonnummer..... 33732000  
Email..... sik@sik.dk  
Web..... <https://www.sik.dk/>

---

## Elinstillationsrapport

Findes der en elinstallationsrapport for ejendommen?.... Tilgængelig for ejer eller fuldmagtshaver

En elinstallationsrapport er resultatet af en autoriseret elinstallatørvirksomheds gennemgang af bygningens elinstallationer under huseftersynsordningen. Rapporten giver en professionel og objektiv gennemgang af elinstallationernes tilstand.

Bemærk: Elinstillationsrapport er kun tilgængelig for ejer og/eller fuldmagtshaver.

---

## Elinstillationsrapport

En elinstallationsrapport indeholder resultatet af gennemgangen af bygningens el-installationer. Ved gennemgangen vurderes elinstallationernes funktionsdygtighed og hvorvidt de opfylder de krav, som var gældende, da de blev udført eller ændret. Udover elinstallationsrapporten skal sælger for at anvende huseftersynsordningen have en bygningsagkyndig til at udarbejde en tilstandsrapport med resultatet af en gennemgang af bygningernes synlige skader og tegn på skader. Se Tilstandsrapport. Huseftersynsordningen er frivillig, men er en forudsætning for at sælger kan undgå at hæfte for skjulte skader ved boligen, og for at køber kan tegne en ejerskifteforsikring.

### Kontaktoplysninger

Administrativ myndighed..... Sikkerhedsstyrelsen  
Adresse..... Esbjerg Brygge 30, 6700 Esbjerg  
Telefonnummer..... 33732000  
Email..... sik@sik.dk

---

## Byggesag

Er der igangværende byggesag for ejendommen?..... Nej

En byggesag vedrører nybyggeri, til/ombygning, ændret anvendelse eller nedrivning (hel eller delvis). Kommunen registrerer oplysninger om byggesagen i Bygnings- og Boligregistret (BBR), fx om byggeriets omfang, anmeldelse/ansøgning, tilladelser, påbegyndelse og fuldførelse. Visse byggesagstyper registreres ikke i BBR.

Bemærk: Visse byggesagstyper ikke registreres i BBR. Det kan f.eks. gælde byggesager vedr. tekniske anlæg (master, gylletanke m.v.) eller byggesager vedr. konstruktionsændringer i etageejendomme (gennembrydning af bærende vægge, udvendige altaner m.v.). Man skal også være opmærksom på, at byggesager, der ikke kræver ibrugtagningstilladelse, godt kan være afsluttet i BBR, selvom der stadig udestår nogle afsluttende dokumenter i sagen. Sådanne forhold vil ikke blive vist som verserende byggesag, men vil ofte være noteret på BBR-meddelelsen.

---

## Byggesag

En byggesag vedrører byggeri, herunder tilbygninger, væsentlige ombygninger, væsentlige anvendelsesændringer, lovliggørelse eller nedrivning (hel eller delvis). Et byggearbejde må ikke påbegyndes uden byggetilladelse fra kommunen, som er bygningsmyndighed. I mindre byggesager er der ikke krav om byggetilladelse, under forudsætning af, at bygningsreglementet overholdes. Med bygningsreglementet BR18, skal kommunerne ikke længere påse de tekniske krav for byggeriet i byggesagsbehandling, men der er fortsat krav om byggetilladelse. Den tekniske byggesagsbehandling for byggeri der er omfattet af certificeringsordningen dvs. mere komplekst byggeri i relation til konstruktioner og brand skal herefter dokumenteres af certificerede rådgivere. For andre tekniske krav i bygningsreglementet skal kommunerne gennemføre en efterfølgende stikprøvekontrol i den dokumentation, som indsendes i forbindelse med ibrugtagningstilladelsen.

### Kontaktoplysninger

Administrativ myndighed..... Kommunen

---

## Byggeskadeforsikring

Er der bygninger på ejendommen, som er dækket af byggeskadeforsikring?.... Tilgængelig for  
 ejer eller fuldmagtshaver

Siden 1. april 2008 har professionelle bygherrer været forpligtet til at tegne en byggeskadeforsikring i forbindelse med nybyggeri af private helårsboliger. Forsikringspligten gælder fra 1. juli 2012 i nogle tilfælde også, når der etableres nye boligenheder i eksisterende byggeri. Hvis ejendommen er omfattet af byggeskadeforsikring, vil der være en eftersynsrapport for hhv. 1-års og 5-års eftersyn.

Bemærk: Oplysninger vedr. byggeskadeforsikring er opdelt i oplysninger fra hhv. BBR og BSFS. Eventuelle eftersyns-, skades-, og bearbejdet eftersynsrapporter er kun tilgængelige for ejer og/eller fuldmagtshaver.

---

## Byggeskadeforsikring BBR

Her kan der ses detaljerede oplysninger vedr. en eventuel byggeskadeforsikring. Hvis der er byggeskadeforsikring for en bygning, vil eventuelle eftersynsrapporter kunne ses under "Byggeskadeforsikring BSFS". Byggeskadeforsikringsordningen gælder for alle.

### Kontaktoplysninger

Administrativ myndighed..... Kommunen

---

## Byggeskadeforsikring BSFS

Her kan der ses eventuelle eftersynsrapporter for eftersyn, som er udført efter hhv. 1 år og 5 år, hvis der er byggeskadeforsikring for ejendommen. Eftersynsrapporterne vises dog kun for ejer eller fuldmagtshaver. Under "Byggeskadeforsikring BBR" kan der ses yderligere oplysninger vedr. forsikringen.

Administrativ myndighed..... Kommunen

---

## Olietanke

Er der registreret oplysninger om olietanke på ejendommen?..... Nej

Kommunen registrerer oplysninger om olietanke i Bygnings- og boligregisteret (BBR). Oplysningerne stammer typisk fra den af ejer eller bruger indsendte tankattest. Det bemærkes at olietankens registrering i BBR ikke i sig selv er en garanti for at tanken er lovlig. Der vises ikke oplysninger om tanke, der er fjernet fra ejendommen.

Bemærkning: Olietankens registrering i BBR er ikke i sig selv en garanti for at tanken er lovlig. Der vises ikke oplysninger om tanke, der er fjernet fra ejendommen

---

## Olietanke

For enhver olietank på en ejendom, skal der indberettes oplysninger til kommunen. Dette gælder uanset om tanken/tankene er i brug eller om de er sløjfede. Når en olietank sløjfes, kan den enten forblive på stedet eller fjernes. Der er fastsat regler om hvornår en olietank skal sløjfes, herunder sløjfningsterminer for forskellige typer af tanke samt regler for hvordan en olietank skal sløjfes. Olietankene vil typisk være registreret med oplysning om fabrikations og etableringsår, en række tekniske data samt oplysning om evt. renovering og/eller sløjfning. Oplysningerne registreres i Bygnings- og boligregisteret (BBR) og stammer typisk fra den af ejer eller bruger indsendte tankattest. Det bemærkes at olietankens registrering i BBR ikke i sig selv er en garanti for at tanken er lovlig. Der vises ikke oplysninger om tanke, der er fjernet fra ejendommen. Andre detaljerede oplysninger om olietankene fremgår også i BBR-meddelelsen.

---

## Kontaktoplysninger

Administrativ myndighed..... Kommunen

---

## Fredede bygninger

Er der registreret fredede bygninger på ejendommen?..... Nej

Der er ca. 7.100 fredede bygninger i Danmark. Det er bygninger, som har væsentlig kulturhistorisk og/eller arkitektonisk værdi. Alle fredede bygninger er fredet både udvendigt og indvendigt, og der skal søges om tilladelse hos Slots- og Kulturstyrelsen til alle bygningsarbejder, som går ud over almindelig vedligeholdelse.

---

## Fredede bygninger

Der er ca. 7.100 fredede bygninger i Danmark. Størstedelen af dem er privatejede. Ejeren af en fredet ejendom har pligt til at holde bygningen i forsvarlig stand. Det betyder, at fredningsværdierne skal opretholdes, og at taget, ydervæggene, dørene og vinduerne som minimum skal være tætte og i orden. Alle fredede bygninger er fredet både ind- og udvendigt. Når en bygning er fredet skal der søges om tilladelse hos Slots- og Kulturstyrelsen til alle bygningsarbejder, der går ud over almindelig vedligeholdelse. Både små og store ændringer kræver tilladelse. Lige fra en tagomlægning eller flytning af en skillevæg, til opsætning af et skilt på facaden. Undtaget er dog de typer af bygningsarbejder, som fremgår af "Underretningsbekendtgørelsen" nr. 1588 af 28. juni 2021. Der ydes ikke erstatning i forbindelse med bygningsfredning, men fredede bygninger er omfattet af flere direkte og indirekte støtteordninger. Registreringen af de fredede bygninger er Slots- og Kulturstyrelsens ansvar, og den finder sted i henhold til lov om bygningsfredning og bevaring af bygninger samt bymiljøer.

---

## Kontaktoplysninger

Administrativ myndighed..... Slots- og Kulturstyrelsen

Adresse..... Hammerichsgade 14, DK-1611, 1611 København

Telefonnummer..... 33954200

Email..... post@slks.dk

Web..... http://slks.dk

---

## Flexboligtilladelse

Er der registreret flexboliger på ejendommen?..... Nej

En flexboligtilladelse udstedes af kommunen. En flexboligtilladelse giver ejeren af en helårsbolig mulighed for at benytte sin helårsbolig som ferie- og fritidsbolig, med ret til senere at vende tilbage til at benytte boligen til helårsbeboelse uden krav om landzonetilladelse. Flexboligtilladelsen følger huset og ikke kun dig som ejer.

---

## Flexboligtilladelse

Flexboliger er en mulighed for at tage eksisterende helårsboliger i brug som fritidsboliger og efterfølgende kunne genoptage anvendelse som helårsbolig. Siden 2013 har kommunerne kunne tildele en flexboligtilladelse gennem flexboligordningen, for at modvirke at flere huse står tomme og eksempelvis forfalder i landområdet, hvor befolkningstallet har været faldende. Som ejer eller som potentiel køber af en helårsbolig kan man derfor ansøge kommune om at benytte sin helårsbolig som ferie- og fritidsbolig, med ret til senere at vende tilbage til at benytte boligen til helårsbeboelse uden krav om landzonetilladelse. Det er kun helårsboliger, der kan få flexboligstatus. Flexboligtilladelsen følger huset og ikke kun dig som ejer.

Oplysninger er indhentet d. 23. august 2024

Er det noteret, at der er registreret flexboliger på bestemt fast ejendom?..... Nej

Berører følgende BFE-numre/matrikelnumre  
BFE-nummer 5211409

### Kontaktoplysninger

Administrativ myndighed..... Kommunen

---





## Ejendoms- og grundværdi

Hvad er ejendommens værdi ifølge den offentlige vurdering?..... 377.000 kr.

Ved vurderingen af en ejendom fastsættes den forventelige kontantværdi i fri handel for en ejendom af den pågældende kategori, under hensyn til alder, størrelse, beliggenhed og øvrige karakteristika. Vurderingen kan afvige fra en faktisk konstateret handelspris for ejendommen. Vurderingen foretages på grundlag af de priser i fri handel, der er konstateret for sammenlignelige ejendomme (reference ejendomme) og for den pågældende ejendom selv på vurderingstidspunktet. Vurderingen foretages også på baggrund af øvrige markedsindikatorer af væsentlig betydning for vurderingen. Ejendoms- og grundværdien danner grundlaget for de statslige og kommunale ejendomsskatter.

Bemærk: I Ejendomsdatarapporten vises kun de endelige vurderinger, være derfor opmærksom på, at dette kan afvige fra boligbeskatningsgrundlaget, som kan være på grundlag af foreløbige vurderinger. Fejl eller mangler i BBR-oplysninger har en stor betydning for beregning af ejendomsvurdering. Det er boligejerens ansvar at opdatere oplysningerne via: <https://ret.bbr.dk/>. Ydermere, skal man være opmærksom på ejendomsvurdering og kompensation i dødsbo. Hvis der findes en ny ejendomsvurdering af afdødes ejendom, kan den bruges i dødsboet. Læs mere på <https://www.vurderingsportalen.dk/ejerbolig/ejendomsvurdering/emner-vejledninger-og-frister/ejendomsvurdering-og-kompensation-i-doedsbo>.

## Ejendoms- og grundværdi

Vurderingsstyrelsen fastsætter ejendoms- og grundværdi for alle ejendomme, der er omfattet af offentlig vurdering. Alle ejendomme har som udgangspunkt vurderingstermin hvert andet år; ejerboliger på nær særlige ejerboliger vurderes i lige år mens erhvervs-, landbrugs- og skovejendomme samt andels- og lejeboliger vurderes i ulige år. Dog kan en ejendom også vurderes i mellem-året, hvis der er sket væsentlige ændringer. Vurderingen af ejerboliger sker ud fra Ejendomsvurderingsloven, hvor ejendoms- og grundværdi overordnet fastsættes til den kontantværdi, som en ejendom forventelig kan opnå i fri handel, under hensyntagen til alder, størrelse, beliggenhed og øvrige karakteristika. Den fastsatte værdi er ikke den eksakte handelspris for en ejendom, men svarer til et gennemsnitligt prisniveau ved nyere salg af sammenlignelige ejendomme i nærområdet, justeret for særlige karakteristika ved den vurderede ejendom og omgivelserne. Ejendomsværdi er værdien af ejendommen som helhed, dvs. den samlede værdi af grundareal og de bygninger, der er opført på grundarealet. Ejendomsværdien ansættes ud fra ejendommens størrelse, fremtræden og prisforholdene på vurderingstidspunktet. Grundværdi er værdien af grunden i ubebygget stand (dog inklusive værdien af eventuelt byggermødningsarbejde) under forudsætning om, at grunden vil blive anvendt og udnyttet bedst muligt i økonomisk henseende. Ejendoms- og grundværdien danner grundlaget for de statslige og kommunale ejendomsskatter, som opkræves efter Ejendomsskatteoven.

Oplysninger er indhentet d. 23. august 2024

Vurderingsår.....	2020 år
Dato for seneste vurdering eller ændring.....	01-01-2020
Ejendomsværdi.....	377,000 kr.
Grundværdi.....	71,000 kr.
Fradrag.....	0 kr.
Stuehus grundværdi.....	0 kr.
Stuehusværdi.....	0 kr.

## Kontaktoplysninger

Administrativ myndighed.....	Vurderingsstyrelsen
Adresse.....	Nykøbingvej 76, Bygning 45, 4990 Sakskøbing
Telefonnummer.....	72221616
Email.....	vurdst@vurdst.dk
Web.....	<a href="https://www.vurderingsportalen.dk/">https://www.vurderingsportalen.dk/</a>



## EJENDOMS DATA RAPPORT

Stensbækvej 9, 6510  
Gram

Rapport købt 23/08 2024  
Rapport færdig 26/08 2024

# Planer

---

## Zonestatus

Hvilken zonestatus er registreret for ejendommen?..... Byzone

Zonestatus kan være landzone, byzone eller sommerhusområde. Afhængig af zonestatus kan der være forskellige bestemmelser for anvendelse af ejendommen. I landzone skal der fx søges om landzonetilladelse ved større byggeri, mens der i byzone ofte er lokalplaner, der fastsætter regler om bebyggelse og anvendelse af arealer.

---

## Zonestatus

Landet er opdelt i 3 zoner: by- og landzoner og sommerhusområder. Der gælder forskellige regler alt afhængig af hvilken zone, der er tale om. Hvilke arealer, der er by- eller landzone og sommerhusområder fremgår af planlovens § 34.

Oplysninger er indhentet d. 23. august 2024

Er matrikelnr. dækket af byzone?..... Ja

Er matrikelnr. dækket af sommerhusområde?..... Nej

Er matrikelnr. dækket af landzone?..... Nej

Berører følgende BFE-numre/matrikelnumre  
Matr. nr. 641 Højrup Ejerlav, Højrup

### Kontaktoplysninger

Administrativ myndighed..... Kommunen

---

## Lokalplaner

Foreligger der lokalplaner eller lokalplanforslag for ejendommen?..... Nej

Grundejerne må ikke bygge nyt, ændre anvendelse osv. i strid med en lokalplan. Kommunalbestyrelsen kan – efter nabohøring – dispensere fra en lokalplan, hvis dispensationen ikke er i strid med principperne i planen.

Bemærk: Anvendelses- og delområdespecifikke oplysninger for lokalplaner kan læses i plandokumentet for lokalplanen.

---

## Lokalplaner, vedtagne

Lokalplaner indeholder detaljerede og bindende bestemmelser for, hvordan et bestemt, afgrænset område må benyttes eller et projekt konkret skal udføres

### Kontaktoplysninger

Administrativ myndighed..... Kommunen

---

## Lokalplaner, forslag

Se forklaring under "Lokalplaner, vedtagne"

### Kontaktoplysninger

Administrativ myndighed..... Kommunen

---

Er der givet en landzonetilladelse til ejendommen?..... Nej

En landzonetilladelse udstedes af kommunen. Den kræves som udgangspunkt for, at man i landzone må opføre nyt byggeri eller foretage udstykning eller ændring i anvendelsen af bestående bebyggelse og ubebyggede arealer.

---

### Landzonetilladelse

---

I landzonen kræver det som udgangspunkt en landzonetilladelse at: •opføre nyt byggeri. •foretage udstykning eller ændring i anvendelsen af bestående bebyggelse og ubebyggede arealer. Kommunalbestyrelsen er myndighed på området, men før kommunalbestyrelsen giver en landzonetilladelse, skal naboerne have lejlighed til at udtale sig. Man kan klage over afgørelsen vedr. tilladelsen til Planklagenævnet. Bemærkning: enkelte matr.nr. kan have et overlap på 0%. Dette kan skyldes, at matrikelnummerets grænser er ændret og/eller justeret. Er du i tvivl om overlappet skal du kontakte kommunen.

### Kontaktoplysninger

Administrativ myndighed..... Kommunen

---

## Kommuneplaner

Foreligger der kommuneplaner eller kommuneplanforslag for ejendommen?..... Ja

Kommuneplanen omfatter en periode på 12 år og fastlægger de overordnede mål og retningslinjer for den enkelte kommunes udvikling. Den udgør rammen for udarbejdelse af lokalplaner og er grundlag for behandling af en række sager, herunder den konkrete administration i det åbne land og ansøgninger om byggetilladelse.

Bemærk: Anvendelsesspecifikke oplysninger for kommuneplanrammer kan læses i plandokumentet for kommuneplanrammen.

---

### Kommuneplaner, vedtagne

---

Kommunerne skal efter planloven opretholde og vedligeholde kommuneplanen. Kommuneplanen omfatter en periode på 12 år og fastlægger de overordnede mål og retningslinjer for den enkelte kommunes udvikling, både i byerne og i det åbne land. Kommunalbestyrelsen skal løbende revidere kommuneplanen. Kommuneplanen udgør rammen for udarbejdelse af lokalplaner og er grundlag for behandling af en række sager, herunder den konkrete administration i det åbne land og ansøgninger om byggetilladelse. Kommuneplaner har delvis retsvirkning, idet de fastsætter rammebestemmelserne for delområderne og som hovedregel angiver: arealets overordnede anvendelse bebyggelsesprocent bebyggelsens største højde og andre særlige hensyn -fx bygningsbevaringshensyn

Oplysninger er indhentet d. 23. august 2024

### Plan - Kommuneplan 2021-2033

Planens navn..... Kommuneplan 2021-2033

Kommune..... Haderslev

Planstatus..... Vedtaget

Dato for vedtagelse af plan..... 30-11-2021

Dato for ikrafttrædelse af plan..... 01-02-2022

Link til plandokument..... [https://dokument.plandata.dk/11\\_9719224\\_1643663955230.pdf](https://dokument.plandata.dk/11_9719224_1643663955230.pdf)

Berører følgende BFE-numre/matrikelnumre

Matr. nr. 641 Højrup Ejerlav, Højrup

### Kontaktoplysninger

Administrativ myndighed..... Kommunen

---

### Kommuneplaner, forslag

Se forklaring under "Kommuneplaner, vedtagne"

### Kontaktoplysninger

Administrativ myndighed..... Kommunen

### Kommuneplanramme, vedtaget

Se forklaring under "Kommuneplaner, vedtagne"

Oplysninger er indhentet d. 23. august 2024

### Plan - Boligområde Stensbækvej

Planens navn..... Boligområde Stensbækvej  
 Plannummer..... 19.10.B0.01  
 Kommuneplanid på den kommuneplan, rammen vedrører..... 9719224  
 Navn på plandistrikt..... Arnum lokalområde  
 Planstatus..... Vedtaget  
 Dato for vedtagelse af plan..... 30-11-2021  
 Dato for ikrafttrædelse af plan..... 01-02-2022  
 Generel anvendelse..... Boligområde  
 Fremtidig planzone..... Byzone  
 Er det sandt, at bebyggelsesomfang ikke reguleres af planens bestemmelser?..... Nej  
 Maksimal bebyggelsesprocent..... 40 %  
 Maksimalt antal etager..... 1.5  
 Maksimal bygningshøjde..... 8.5 m  
 Notat om områdeanvendelsen.... Boligområde  
 med tilhørende offentlige og private servicefunktioner til områdets daglige forsyning - dog ikke  
 detailhandelsbutikker. Mindre erhvervsvirksomheder, som naturligt hører til i området, kan tillades.  
 Notat om bebyggelse.... Fritliggende  
 åben-lav og tæt-lav bebyggelse. Bebyggelsesprocent for åben-lav bebyggelse maks. 30 og for tæt-lav maks. 40.  
 Notat om ophold..... Boligernes opholdsareal skal mindst svare til etagearealet.  
 Notat, andet.... Karakteristisk  
 beplantning skal bevares. Afgrænsning mod landskabet skal udføres med egnstypisk beplantning.  
 Link til plandokument..... [https://dokument.plandata.dk/11\\_9719224\\_1643663955230.pdf](https://dokument.plandata.dk/11_9719224_1643663955230.pdf)  
 Berører følgende BFE-numre/matrikelnumre  
 Matr. nr. 641 Højrup Ejerlav, Højrup

### Kontaktoplysninger

Administrativ myndighed..... Kommunen

### Kommuneplanramme, forslag

Se forklaring under "Kommuneplaner, vedtagne"

### Kontaktoplysninger

Administrativ myndighed..... Kommunen

### Kommuneplanstrategi, vedtaget

Se forklaring under "Kommuneplaner, vedtagne"

Oplysninger er indhentet d. 23. august 2024

Plan - Planstrategi 2019

Planens navn..... Planstrategi 2019  
 Kommune..... Haderslev  
 Planstatus..... Vedtaget  
 Omfang af revision..... Delvis revision af områder eller planemner  
 Dato for vedtagelse af plan..... 29-10-2019  
 Dato for ikrafttrædelse af plan..... 05-11-2019  
 Link til plandokument..... [https://dokument.plandata.dk/70\\_9639843\\_1572951531905.pdf](https://dokument.plandata.dk/70_9639843_1572951531905.pdf)  
 Berører følgende BFE-numre/matrikelnumre  
 Matr. nr. 641 Højrup Ejerlav, Højrup

Plan - Planstrategi 2023 for Haderslev Kommune

Planens navn..... Planstrategi 2023 for Haderslev Kommune  
 Kommune..... Haderslev  
 Planstatus..... Vedtaget  
 Omfang af revision..... Delvis revision af områder eller planemner  
 Dato for vedtagelse af plan..... 19-12-2023  
 Dato for ikrafttrædelse af plan..... 20-12-2023  
 Link til plandokument..... [https://dokument.plandata.dk/70\\_11271076\\_1703061970064.pdf](https://dokument.plandata.dk/70_11271076_1703061970064.pdf)  
 Berører følgende BFE-numre/matrikelnumre  
 Matr. nr. 641 Højrup Ejerlav, Højrup

Kontaktoplysninger

Administrativ myndighed..... Kommunen

---

Kommuneplanstrategi, forslag

Se forklaring under "Kommuneplaner, vedtagne"

Kontaktoplysninger

Administrativ myndighed..... Kommunen

---

Kommuneplantillæg, vedtaget

Se forklaring under "Kommuneplaner, vedtagne"

Kontaktoplysninger

Administrativ myndighed..... Kommunen

---

Kommuneplantillæg, forslag

Se forklaring under "Kommuneplaner, vedtagne"

Kontaktoplysninger

Administrativ myndighed..... Kommunen

---

Kommuneplantillæg, vvm, vedtaget

Se forklaring under "Kommuneplaner, vedtagne"

Kontaktoplysninger

Administrativ myndighed..... Kommunen

---

## Kommuneplantillæg, vvm, forslag

---

Se forklaring under "Kommuneplaner, vedtagne"

### Kontaktoplysninger

Administrativ myndighed..... Kommunen

---

## Spildevandsplaner

Er ejendommen beliggende indenfor en spildevandsplan?..... Ja

Kommunernes spildevandsplaner udarbejdes for at give en samlet oversigt over den eksisterende og planlagte spildevandshåndtering i de enkelte kommuner.

Bemærk: Kloaktyper omtalt i planer er ikke nødvendigvis den samme som de aktuelle afløbsforhold på ejendommen.

---

## Kloakopland, vedtaget

---

Kloakoplande indeholder oplysninger om hvilken kloakeringsstatus ejendommene i et område har iht. kommunens planer og hvilken kloakeringsstatus de evt. planlægges at få i fremtiden. Vær opmærksom på at kloaktyper omtalt i planer ikke nødvendigvis er den samme som de aktuelle afløbsforhold på ejendommen.

Oplysninger er indhentet d. 23. august 2024

### Kloakopland - G55-1

Er matrikelnummeret beliggende indenfor et kloakopland?..... Ja

Navn på område med kloakopland..... G55-1

Eksisterende kloaktype for området..... Separatkloakeret (spildevand og overfladevand løber i hver sin ledning)

Er der planlagt ændringer af kloakeringen i forhold til den eksisterende kloakering i det område, hvor ejendommen er beliggende?..... Nej

Berører følgende BFE-numre/matrikelnumre  
Matr. nr. 641 Højrup Ejelav, Højrup

### Kontaktoplysninger

Administrativ myndighed..... Kommunen

---

## Kloakopland, forslag

---

Se forklaring under "Kloakopland, vedtagne"

Oplysninger er indhentet d. 23. august 2024

### Kloakopland - G55-1

Er matrikelnummeret beliggende indenfor et kloakopland?..... Ja

Navn på område med kloakopland..... G55-1

Eksisterende kloaktype..... Separatkloakeret (spildevand og overfladevand løber i hver sin ledning)

Er der planlagt ændringer af kloakeringen i forhold til den eksisterende kloakering i det område, hvor ejendommen er beliggende?..... Nej

Berører følgende BFE-numre/matrikelnumre  
Matr. nr. 641 Højrup Ejelav, Højrup

### Kontaktoplysninger

Administrativ myndighed..... Kommunen

---

## Udtræden af spildevandsforsyning, vedtaget

---

Som udgangspunkt er der tilslutningspligt til offentlig spildevandsforsyning. Denne oplysning svarer på, om kommunen evt. er indstillet på at ophæve tilslutningsretten og -pligten til spildevandsforsyning helt eller delvist.

Oplysninger er indhentet d. 23. august 2024

Er matrikelnummeret beliggende indenfor et område, hvor kommunalbestyrelsen er indstillet på at ophæve tilslutningsretten og -pligten til spildevandsforsyning helt eller delvist?..... Nej

Berører følgende BFE-numre/matrikelnumre  
Matr. nr. 641 Højrup Ejerlav, Højrup

### Kontaktoplysninger

Administrativ myndighed..... Kommunen

---

## Udtræden af spildevandsforsyning, forslag

---

Se forklaring under "Udtræden af spildevandsforsyning, vedtagne".

Oplysninger er indhentet d. 23. august 2024

Er matrikelnummeret beliggende indenfor et område, hvor kommunalbestyrelsen har stillet forslag om at kunne ophæve tilslutningsretten og -pligten til spildevandsforsyning helt eller delvist?..... Nej

Berører følgende BFE-numre/matrikelnumre  
Matr. nr. 641 Højrup Ejerlav, Højrup

### Kontaktoplysninger

Administrativ myndighed..... Kommunen

---

## Renseklasse

---

Renseklasse viser, hvilken rensklasse, der gælder i det område ejendommen ligger i og derved, hvilke renskrav ejendommens spildevandsanlæg skal opfylde. Rensklassekravet er kun relevant for ejendomme, som ikke er tilsluttet det kommunale kloaknet.

Oplysninger er indhentet d. 26. august 2024

Er matrikelnummeret beliggende indenfor et område, hvor der er udpeget rensklasse?..... Nej

Berører følgende BFE-numre/matrikelnumre  
Matr. nr. 641 Højrup Ejerlav, Højrup

### Kontaktoplysninger

Administrativ myndighed..... Kommunen

---

## Varmeplaner

Foreligger der varmeplaner for ejendommen?..... Ja

I kommunens varmeplan fastlægges områder, der forventes at blive fjernvarmeforsynet (kollektiv varmeforsyning), herunder en forventet tidshorison herfor, samt områder, der fremover forventes individuelt forsynet med vedvarende energi (ingen kollektiv varmeforsyning).

---

## Varmeplaner

I varmeplanerne udpeger kommunerne i samarbejde med relevante lokale parter, de områder, hvor det vurderes hensigtsmæssigt at etablere fjernvarme, herunder en forventet tidshorison herfor, samt områder, hvor potentialerne for fjernvarme – eller andre alternativer - skal afklares yderligere. Dermed adresserer planerne udviklingsmulighederne for fælles lokale og individuelle varmeløsninger i områder, der ikke står over for en fjernvarmeudbygning. De godkendte varmeplaner skal som minimum omfatte de områder i kommunen, der har status som gasforsynede, herunder også ejendomme i gasforsynede områder, som har et oliefyr. Planen vil skulle realiseres ved konkrete projektforslag, som udmønter den samlede varmeplan.

Oplysninger er indhentet d. 23. august 2024

### Varmeplan - Varmeplan for gasområder - december 2022 (Haderslev Kommune)

Varmeplan ID..... 11266080  
 Navn på varmeplansområde..... Åben land og landsbyer  
 Navn på varmeplan..... Varmeplan for gasområder - december 2022 (Haderslev Kommune)  
 Dato for vedtagelse af varmeplanen..... 05-12-2022  
 Link til varmeplan..... [https://www.haderslev.dk/media/141254/varmeplan-gasomraader\\_endelig-udgave.pdf](https://www.haderslev.dk/media/141254/varmeplan-gasomraader_endelig-udgave.pdf)  
 Forsyningsform..... Individuel varmforsyning  
 Berører følgende BFE-numre/matrikelnumre  
 Matr. nr. 641 Højrup Ejerlav, Højrup

### Kontaktoplysninger

Administrativ myndighed..... Kommunen

## Varmeforsyning

Er der mulighed for kollektiv varmforsyning eller er der forsyningsforbud?..... Ja

Oplysningen angiver, hvilken forsyningsform, der er til rådighed for området. Det kan fx være naturgas eller fjernvarme. Desuden oplyses om eventuel tilslutningspligt/forblivelsespligt til en forsyningsform samt om eventuelle forbud mod visse opvarmningstyper (typisk el).

Bemærk, at oplysningen er opdelt i hhv. Forsyningsområde, Område med forsyningsforbud samt Område med tilslutningspligt. Aktuell varmforsyning kan ses af BBR meddelelsen.

### Forsyningsområde, vedtaget

Et forsyningsområde er et område, som af kommunalbestyrelsen er godkendt til kollektiv varmforsyning, dvs. fjernvarme eller individuel naturgasforsyning (også kaldt: forsyningsform). Oplysningen angiver, hvilken forsyningsform, der er til rådighed for området. Hvis området ikke er udlagt til kollektiv varmforsyning, har bygninger i området typisk individuelle opvarmningstyper, såsom oliefyr eller varmepumpe.

Oplysninger er indhentet d. 23. august 2024

Er matrikelnummeret beliggende i et forsyningsområde?..... Ja

Navn på forsyningsområde..... Arnum  
 Forsyningsform..... Individuel naturgasforsyning  
 Forsyningselskab..... Evida Syd AVS  
 Berører følgende BFE-numre/matrikelnumre  
 Matr. nr. 641 Højrup Ejerlav, Højrup

### Kontaktoplysninger

Administrativ myndighed..... Kommunen

### Område med forsyningsforbud, vedtaget



Hvis det skønnes nødvendigt for gennemførelse af varmeplanlægningen, kan kommunen bestemme, at nærmere angivne opvarmningssystemer ikke må etableres i eksisterende eller ny bebyggelse inden for et afgrænset geografisk område. Sådanne forsyningsforbud foretages typisk i områder, der er eller vil blive udlagt til kollektiv varmforsyning. Kommunalbestyrelsen kan give dispensation fra forsyningsforbuddet. Evt. dispensationer fremgår ikke af denne registrering.

Oplysninger er indhentet d. 23. august 2024

Er matriklen beliggende i et område med forsyningsforbud?..... Ja

Navn på område med forsyningsforbud..... Haderslev kommune -landdel

Hvilke opvarmningsformer er der forbud mod?..... El

Berører følgende BFE-numre/matrikelnumre

Matr. nr. 641 Højrup Ejerlav, Højrup

### Kontaktoplysninger

Administrativ myndighed..... Kommunen

### Område med tilslutningspligt, vedtaget

Kommunalbestyrelsen kunne før 1. januar 2019 enten via et tilslutningsprojekt, som er reguleret i varmforsyningsloven, eller en lokalplan, som er reguleret i planloven, pålægge tilslutnings- eller forblivelsespligt til den kollektive varmforsyning i området.

Oplysninger er indhentet d. 23. august 2024

Er matriklen beliggende i et område med tilslutningspligt eller forblivelsespligt?..... Nej

Berører følgende BFE-numre/matrikelnumre

Matr. nr. 641 Højrup Ejerlav, Højrup

### Kontaktoplysninger

Administrativ myndighed..... Kommunen

## Vejforsyning

Hvad er vejstatus for vejene i området omkring ejendommen?..... Se bilag

Der leveres kort for området omkring ejendommen. Kortet viser med farvemarkering de veje, som vejmyndigheden har registreret som værende hhv. offentlige, privat fællesveje eller private/almene veje. Status for veje uden farvemarkering er ikke oplyst. Kontakt kommunen for oplysninger om disse.

### Vejforsyning

Der leveres kort for området omkring ejendommen. Kortet viser med farvemarkering de veje, som vejmyndigheden har registreret som værende hhv. offentlige, privat fællesveje eller private/almene veje. Desuden vises en farvemarkering for offentlige veje der overvejes nedklassificeret. Status for veje uden farvemarkering er ikke oplyst. Kontakt kommunen for oplysninger om disse.

Oplysninger er indhentet d. 23. august 2024

Kort over vejforsyning..... Se bilag

Berører følgende BFE-numre/matrikelnumre

Matr. nr. 641 Højrup Ejerlav, Højrup

### Kontaktoplysninger

Administrativ myndighed..... Vejdirektoratet

Adresse..... Carsten Niebuhrs Gade 43, 5. sal, 1577 København V  
 Telefonnummer..... 72443333  
 Web..... <https://www.vejdirektoratet.dk/>

## Vejdirektoratets projekter

Er ejendommen beliggende nær Vejdirektoratets projekter?..... Nej

Der leveres kort for området omkring ejendommen. Kortet viser med farvemærkning om ejendommen er beliggende indenfor et vejforsyningsprojekt, som vejmyndigheden enten undersøger, planlægger eller er ved at anlægge. Eksisterer der ingen vejforsyningsprojekter nær ejendommen vil der ikke udarbejdes et bilag.

## Vejdirektoratets projekter

Der leveres kort for området omkring ejendommen. Kortet viser med farvemærkning om ejendommen er beliggende indenfor et af Vejdirektoratets projekter, som vejmyndigheden enten undersøger, planlægger eller er ved at anlægge. På kortet vil det fremgå hvilken anlægsfase som projektet befinder sig i. På kortet fremvises Vejdirektoratets projekter som en 150 meter buffer omkring projektets midterlinje. Det er vigtigt at gøre opmærksom på, at bufferen IKKE angiver projektets geometri eller udbredelse - det er alene en buffer, der kan bruges til at fremsøge info om, om en ejendom ligger i nærheden af et projekt.

### Kontaktoplysninger

Administrativ myndighed..... Vejdirektoratet  
 Adresse..... Carsten Niebuhrs Gade 43, 5. sal, 1577 København V  
 Telefonnummer..... 72443333  
 Web..... <https://www.vejdirektoratet.dk/>

## Hovedstadsområdets transportkorridorer

Er ejendommen helt eller delvist beliggende indenfor hovedstadsområdets transportkorridorer?..... Nej

Transportkorridorene i hovedstadsområdet er arealer, der er reserveret til fremtidige motorveje og baner m.m. De er en del af den overordnede fysiske planlægning og har hjemmel i planloven. Det betyder, at de respektive grundejere ikke får erstatning for de begrænsninger, de får pålagt i denne sammenhæng. Hovedstadsområdet omfatter i denne forbindelse kommunerne i Region Hovedstaden, bortset fra Bornholms Regionskommune, samt Greve, Køge, Lejre, Roskilde, Solrød og Stevn's kommuner.

## Hovedstadsområdets transportkorridorer

Transportkorridorene i hovedstadsområdet er arealreservationer, der skal sikre, at fremtidige motorveje og baner m.m. kan placeres i mindst mulig konflikt med bymæssig bebyggelse. Transportkorridorene betjener hele fingerbystrukturen trafikalt og energimæssigt, da de ligger strategisk nord-syd og øst-vest midt gennem hovedstadsområdet. Hovedstadsområdet omfatter i denne forbindelse kommunerne i Region Hovedstaden, bortset fra Bornholms Regionskommune, samt Greve, Køge, Lejre, Roskilde, Solrød og Stevn's kommuner. Arealreservationerne er først og fremmest tænkt som reservationer til fremtidige strækningsanlæg, som ikke er kendt eller besluttet detaljeret endnu. Arealreservationerne rummer imidlertid også eksisterende motorvejsstrækninger, hvor de fungerer som en støjdæmpende afstandszone til støjfølsom bebyggelse, samt naturgas- og højspændingsledninger med sikkerhedszone omkring. Transportkorridorene er en del af den overordnede fysiske planlægning og har hjemmel i planloven. Det betyder, at de respektive grundejere ikke får erstatning for de begrænsninger, de får pålagt i denne sammenhæng. Kommunerne er forpligtet til at lade transportkorridorene indgå som en landsplanmæssig interesse i kommune- og lokalplanlægning samt landzoneadministration.

Oplysninger er indhentet d. 23. august 2024

Er matrikelnummeret helt eller delvist beliggende indenfor hovedstadsområdets transportkorridorer?..... Nej

### Kontaktoplysninger

Administrativ myndighed..... Erhvervsstyrelsen  
Adresse..... Langelinie Alle 17, 2100 København Ø  
Telefonnummer..... 35291000  
Email..... planloven@plst.dk  
Web..... <https://planinfo.dk/landsplanlaegning/fingerplanen>

---

## Landsplandirektiv "Baltic Pipe"

Er ejendommen helt eller delvist beliggende indenfor arealreservationen for Baltic Pipe?... Nej

Baltic Pipe er en ny gastransmissionsledning, der vil sikre forsyningsikkerheden for naturgas i Danmark. Desuden vil gastransmissionsledningen få forbindelse til gasfelter i Nordsøen og gastransmissionsnettet i Polen.

---

### Landsplandirektiv "Baltic Pipe"

Baltic Pipe er en ny gastransmissionsledning, der vil sikre forsyningsikkerheden for naturgas i Danmark. Desuden vil gastransmissionsledningen få forbindelse til gasfelter i Nordsøen og gastransmissionsnettet i Polen. Landsplandirektiv vil sikre plangrundlaget for landanlæggene for en ny gastransmissionsledning fra Jyllands vestkyst via Fyn til Faxe Bugt på Sjælland. Landsplandirektivet overtager den kommunale planlægning for øvrige anlæg, som er nødvendige for udnyttelsen af gasledningen. Det drejer sig om en kompressorstation ved Everdrup i Næstved Kommune og udvidelsen af den eksisterende modtagestation ved Nybro i Varde Kommune.

Oplysninger er indhentet d. 23. august 2024

Er matrikelnummeret helt eller delvist beliggende indenfor arealreservationen til Baltic Pipe?..... Nej

Berører følgende BFE-numre/matrikelnumre  
Matr. nr. 641 Højrup Ejerlav, Højrup

### Kontaktoplysninger

Administrativ myndighed..... Plan- og Landdistriktsstyrelsen  
Adresse..... Carsten Niebuhrs Gade 43, 1577 København V  
Telefonnummer..... 33307010  
Email..... plst@plst.dk  
Web..... <https://plst.dk>

---

## Landsplandirektiv "Udviklingsområder"

Er ejendommen helt eller delvist beliggende indenfor et udviklingsområde?..... Nej

Inden for et udviklingsområde i kystnærhedszonen har en kommune mulighed for at inddrage nye arealer i byzone og planlægge for anlæg i landzone, uden en særlig planlægningsmæssig eller funktionel begrundelse for kystnær lokalisering efter reglen i planlovens § 5 a, stk. 1. nr. 1. I et udviklingsområde er landzonereglerne mere lempelige end i den øvrige kystnærhedszone.

---

### Landsplandirektiv "Udviklingsområder 2019"

Den moderniserede planlov giver kommunalbestyrelsen mulighed for at udpege udviklingsområder inden for kystnærhedszonen uden særlige landskabs-, natur- eller miljøinteresser. I udviklingsområderne får kommunerne større adgang til at planlægge for udvikling af byer og landsbyer samt give tilladelse til anlæg svarende til de

generelle regler i landzone. Udpegningen af udviklingsområder i kystnærhedszonen er en ny mulighed for kommunalbestyrelserne til at fremme vækst og udvikling i de kystnære områder samtidig med at rammen for at sikre udvikling af sammenhængende naturområder styrkes. Udviklingsområder er områder inden for kystnærhedszonen uden særlige landskabs-, natur- eller miljøinteresser. Udviklingsområder vil som udgangspunkt ikke ligge helt ude ved kysten, men lidt inde i landet. Dog kan udviklingsområder åbne mulighed for udvikling af områder tæt ved kysten, hvor der ikke er særlige landskabs-, natur- og miljøinteresser, fx omkring byer og på små og mellemstore øer.

Oplysninger er indhentet d. 23. august 2024

Er matrikelnummeret helt eller delvist beliggende indenfor et udviklingsområde?..... Nej

Berører følgende BFE-numre/matrikelnumre  
Matr. nr. 641 Højrup Ejerlav, Højrup

### Kontaktoplysninger

Administrativ myndighed..... Kommunen

## Landsplandirektiv "Udviklingsområder 2021"

Inden for et udviklingsområde i kystnærhedszonen har en kommune mulighed for at inddrage nye arealer i byzone og planlægge for anlæg i landzone, uden en særlig planlægningsmæssig eller funktionel begrundelse for kystnær lokalisering efter reglen i planlovens § 5 a, stk. 1. nr. 1. I et udviklingsområde er landzonereglerne mere lempelige end i den øvrige kystnærhedszone.

Oplysninger er indhentet d. 23. august 2024

Er matrikelnummeret helt eller delvist beliggende indenfor et udviklingsområde?..... Nej

Berører følgende BFE-numre/matrikelnumre  
Matr. nr. 641 Højrup Ejerlav, Højrup

### Kontaktoplysninger

Administrativ myndighed..... Kommunen

## Råstofplaner

Er ejendommen beliggende i et råstofområde?..... Nej

Råstofplanen gælder i 12 år og revideres hver fjerde år. Råstofplanen fastlægger, hvor der i regionen kan gives tilladelse til at indvinde naturgivne råstoffer – dvs. sand, grus, sten, kvartssand, ler, moler, plastisk ler, tørv og kalk.

Bemærk: Graveområder, interesseområder og arealer med anmeldte rettigheder skal som udgangspunkt friholdes for aktiviteter, som varigt kan forhindre eller besværliggøre senere råstofindvinding.

## Råstofplaner

Råstofplanen identificerer og fastlægger graveområder, interesseområder og arealer med anmeldte rettigheder. Graveområder er arealer der er reserveret til råstofindvinding hvorimod interesseområder er arealer hvor der er potentiale for fremtidig råstofudvinding. Graveområder, interesseområder og arealer med anmeldte rettigheder skal som udgangspunkt friholdes for aktiviteter, som varigt kan forhindre eller besværliggøre senere råstofindvinding.

### Kontaktoplysninger

Administrativ myndighed..... Regionen



## Aktuelle afløbsforhold

Er der aktuelle afløbsforhold registreret for ejendommen?.....Ja

Her oplyses hvordan spildevand og regnvand bortledes fra ejendommen.

---

## Aktuelle afløbsforhold

---

For alle bebyggede ejendomme skal det oplyses, hvordan spildevand og regnvand bortledes. Der skelnes overordnet mellem om ejendommen er beliggende i eller udenfor et kloakeret område. Bebyggede ejendomme, der er beliggende i et kloakeret område kan inddeles efter om ejendommen ligger i et område, hvor regnvand (overfladevandet fra tage og befæstede arealer) og spildevand (køkken, toilet og bad mv.) ledes til to separate rørsystemer eller om alt bortledes i ét og samme rørsystem. Bebyggede ejendomme, der er beliggende udenfor et kloakeret område eller er udtrådt af kloakfællesskab, kan inddeles efter den måde spildevandet behandles. Du kan læse mere om registrering af afløbsforhold i BBR på <https://ki.bbr.dk/bbr-vejledning>.

Oplysninger er indhentet d. 23. august 2024

### Matr. nr.: 641, Højrup Ejerlav, Højrup

Afløbsforhold..... Separatkloakeret: spildevand

Berører følgende BFE-numre/matrikelnumre  
BFE-nummer 5211409

### Kontaktoplysninger

Administrativ myndighed..... Kommunen

---

## Tilladelser vedr. spildevandsforhold på ejendommen

Er der registreret tilladelser vedr. spildevandsforhold på ejendommen?..... Nej

---

## Tilladelser vedr. spildevandsforhold på ejendommen

---

Hvis kommunen har givet tilladelser vedr. spildevandsforhold for ejendommen, vil de fremgå her.

### Kontaktoplysninger

Administrativ myndighed..... Kommunen

---

## Påbud vedr. spildevandsforhold på ejendommen

Er der registreret påbud vedr. spildevandsforhold på ejendommen?..... Nej

---

## Påbud vedr. spildevandsforhold på ejendommen

---

Hvis kommunen har givet påbud vedr. spildevandsforhold for ejendommen, vil de fremgå her.

Kontaktoplysninger

Administrativ myndighed..... Kommunen

**Medlemskab af spildevandsforsyning**

Er der registreret medlemskab af spildevandsforsyningsselskab på ejendommen?.....Nej

-

**Medlemskab af spildevandsforsyning**

Hvis kommunen har registreret medlemskab af spildevandsforsyning på ejendommen, vil det fremgå her

Kontaktoplysninger

Administrativ myndighed..... Kommunen

**Aktuel vandforsyning**

Er der aktuel vandforsyning registreret for ejendommen?..... Ja

Her oplyses hvilken form for vandforsyning ejendommen er tilkøbt, fx alment eller privat alment vandforsyningsanlæg.

**Aktuel vandforsyning**

Oplysningen viser hvilken form for vandforsyning en ejendom er tilkøbt, fx alment eller privat alment vandforsyningsanlæg, brønd, vandindvindingsanlæg (egen boring), ikke alment vandforsyningsanlæg eller blandet vandforsyning.

Oplysninger er indhentet d. 23. august 2024

Matr. nr.: 641, Højrup Ejerlav, Højrup

Vandforsyning..... Privat vandforsyningsanlæg

Berører følgende BFE-numre/matrikelnumre  
BFE-nummer 5211409Kontaktoplysninger

Administrativ myndighed..... Kommunen

**Påbud/dispensationer/anbefalinger vedr. vandindvindingsanlæg/-boringer på ejendommen**

Findes der på ejendommen vandindvindingsanlæg/-boringer, hvortil der er udstedt påbud eller givet koge-anbefaling?..... Nej

Kommunalbestyrelsen indberetter oplysninger af betydning for ejendomshandler med henblik på offentliggørelse og videregivelse af visse oplysninger på vandforsyningslovens område til den fælles offentlige database for geologi, grund- og drikkevand, Jupiter.

**Påbud/dispensationer/anbefalinger vedr. vandindvindingsanlæg/-boringer**

Kommunalbestyrelsen indberetter oplysninger af betydning for ejendomshandler med henblik på offentliggørelse og videregivelse af visse oplysninger på vandforsyningslovens område til den fælles offentlige database for geologi, grund- og drikkevand, Jupiter: Påbud meddelt efter lovens § 62, stk. 1 om at det ikke-almene vandforsyningsanlæg skal ophøre midlertidigt eller for bestandigt eller om andre foranstaltninger, herunder at forbrugere skal træffe sikkerhedsforanstaltninger. Kommunen har desuden mulighed for at indberette kogeanbefalinger. Påbud meddelt efter lovens § 62, stk. 1 om dispensation til at fravige de i bilag 1 fastsatte kvalitetskrav for vandkvaliteten for ikke-almene anlæg. Påbud efter lovens § 36 om at sløjfe en vandforsyningsbrønd eller en ikke-almene vandforsyningsboring.

Oplysninger er indhentet d. 23. august 2024

Findes der vandindvindingsanlæg/-boringer på matrikelnummeret, hvortil der er udstedt påbud/dispensationer eller givet kogeanbefaling?..... Nej

Berører følgende BFE-numre/matrikelnumre  
Matr. nr. 641 Højrup Ejerlav, Højrup

### Kontaktoplysninger

Administrativ myndighed..... Kommunen

## Grundvand - Drikkevandsinteresser

Er ejendommen beliggende i et område med drikkevandsinteresser?..... Ja

Oplysningen viser, om ejendommen er beliggende indenfor et drikkevandsområde. Afhængig af drikkevandsområdets kategorisering kan der være begrænsninger for anvendelse af arealerne på ejendommen.

### Grundvand - Drikkevandsinteresser

Oplysningen viser drikkevandsområder i kategoriene "Områder med Særlige Drikkevandsinteresser (OSD) og "Områder med Drikkevandsinteresser (OD). OSD-områderne er oprindeligt udpeget ud fra følgende 4 kriterier: 1. Det fremtidige drikkevandsbehov skal kunne dækkes af områderne. 2. Kvaliteten af grundvandet skal være den bedst mulige. 3. Den naturlige beskyttelse skal være den bedst mulige. 4. Den eksisterende indvindingsstruktur skal kunne bevares, samt byområder med et stort antal forureningskilder skal kunne udelades. Områder med drikkevandsinteresser (OD) er områder, hvor der findes grundvand af god kvalitet, der kan udnyttes til drikkevandsformål men som overvejende har lokal betydning for mindre vandværker og erhverv. Der har tidligere været en afgrænsning af Områder med Begrænsede Drikkevandsinteresser (OBD), men disse udpeges ikke længere.

Oplysninger er indhentet d. 26. august 2024

Er matrikelnummeret beliggende i et område med drikkevandsinteresser?..... Ja

Type af område..... Områder med drikkevandsinteresser (1 stk.)

Berører følgende BFE-numre/matrikelnumre  
Matr. nr. 641 Højrup Ejerlav, Højrup

### Kontaktoplysninger

Administrativ myndighed..... kommunen

## Grundvand - Følsomme indvindingsområder

Er ejendommen beliggende i et følsomt indvindingsområde?..... Nej

Oplysningen er etableret for at beskytte drikkevandet nitrat- og sprøjtemiddelfølsomme indvindingsområder. Hvis ejendommen er beliggende indenfor et følsomt indvindingsområde, kan der være begrænsninger for anvendelse af arealerne på ejendommen.

---

## Grundvand - Følsomme indvindingsområder

---

Følsomme indvindingsområder udpeges inden for Områder med Særlige Drikkevandsinteresser (OSD) og i indvindingsoplandet til almene vandforsyninger uden for OSD. Der udpeges to typer af følsomme indvindingsområder; Nitratfølsomme indvindingsområder (NFI) og Sprøjtemiddelfølsomme indvindingsområder (SFI).

Oplysninger er indhentet d. 26. august 2024

Er matriklen beliggende i et følsomt indvindingsområde?..... Nej

Berører følgende BFE-numre/matrikelnumre

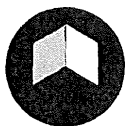
Matr. nr. 641 Højrup Ejerlav, Højrup

### Kontaktoplysninger

Administrativ myndighed..... Kommunen

---





## Jordforureningsattest

Findes der jordforureningsattest for ejendommen?..... Ja, se bilag

Danmarks Miljøportals jordforureningsattest viser oplysninger om jordforurening for matriklen. Attesterne dannes ud fra regionernes og kommunernes oplysninger om jordforurening.

---

## Jordforureningsattest

Danmarks Miljøportals jordforureningsattest viser oplysninger om jordforurening for matriklen. Attesterne dannes ud fra regionernes og kommunernes data om forureningskortlagte ejendomme og arealer omfattet af områdeklassificering.

Oplysninger er indhentet d. 23. august 2024

Jordforureningsattest..... Se bilag

Berører følgende BFE-numre/matrikelnumre  
Matr. nr. 641 Højrup Ejerlav, Højrup

### Kontaktoplysninger

Administrativ myndighed..... Kommunen og regionen

---

## Kortlagt jordforurening

Er der kortlagt jordforurening for ejendommen?..... Nej

Kortlagt jordforurening kan være betegnet som kortlagt på hhv. vidensniveau 1 (V1) og/eller vidensniveau 2 (V2) i henhold til lov om forurenede jord. Oplysningen fremgår også af jordforureningsattesten.

---

## Kortlagt jordforurening - V1

Et areal betegnes som kortlagt på vidensniveau 1, hvis der er tilvejebragt en faktisk viden om aktiviteter på arealet eller aktiviteter på andre arealer, der kan have været kilde til jordforurening på arealet.

Oplysninger er indhentet d. 23. august 2024

Er der kortlagt jordforurening af typen V1 for matrikelnummeret?..... Nej

Berører følgende BFE-numre/matrikelnumre  
Matr. nr. 641 Højrup Ejerlav, Højrup

### Kontaktoplysninger

Administrativ myndighed..... Regionen (For Bornholm: Bornholms Regionskommune)

---

## Kortlagt jordforurening - V2

Et areal betegnes som kortlagt på vidensniveau 2, hvis der er tilvejebragt et dokumentationsgrundlag, der gør, at det med høj grad af sikkerhed kan lægges til grund, at der på arealet er en jordforurening af en sådan art og koncentration, at forureningen kan have skadelig virkning på mennesker og miljø.

Oplysninger er indhentet d. 23. august 2024

Er der kortlagt jordforurening af typen V2 for matrikelnummeret?..... Nej

Berører følgende BFE-numre/matrikelnumre

Matr. nr. 641 Højrup Ejerlav, Højrup

### Kontaktoplysninger

Administrativ myndighed..... Regionen (For Bornholm: Bornholms Regionskommune)

## Områdeklassificering

Er ejendommen beliggende i et område klassificeret som er lettere forurenet?..... Nej

Områdeklassificeringen inddeles i tre klasser; "Analysefrit område (Kategori 1)", "Analysefrit område (Kategori 2)" og "Område med krav om analyser". Byzoneområder klassificeres som udgangspunkt som lettere forurenet. Områdeklassificeringen er dog ikke nødvendigvis altid sammenfaldende med byzonen. Hvis ejendommen er omfattet af områdeklassificering, kan der være anmeldeligt ved større jordflytning.

### Områdeklassificering

Her oplyses det, om ejendommen ligger i et område, hvor jorden antages at være lettere forurenet. Hvis ejendommen er omfattet af lettere forurening, kan der være anmeldeligt ved større jordflytning.

### Kontaktoplysninger

Administrativ myndighed..... Kommunen

## Påbud iht. jordforureningsloven

Er der på ejendommen registreret påbud iht. jordforureningsloven i arealinformationssystemet (DAI)?..... Nej

Her kan du se, om kommunen har udstedt påbud på ejendommen efter reglerne i lov om forurenet jord. Der oplyses om påbud efter §§ 9(2), 10, 44(2), 48, 72a, jf. § 7, nr. 1 i bekendtgørelse om indberetning af jordforureningsdata.

### Påbud iht. jordforureningsloven

Her kan du se, om kommunen har udstedt påbud på ejendommen efter reglerne i lov om forurenet jord. Der oplyses om påbud efter §§ 9(2), 10, 44(2), 48, 72a, jf. § 7, stk. 1 i bekendtgørelse om indberetning af jordforureningsdata.

Oplysninger er indhentet d. 23. august 2024

Er der på matrikelnummeret registreret påbud iht. jordforureningsloven i arealinformationssystemet (DAI)?.... Nej

Berører følgende BFE-numre/matrikelnumre

Matr. nr. 641 Højrup Ejerlav, Højrup

### Kontaktoplysninger

Administrativ myndighed..... Kommunen



## Fredskov

Er ejendommen pålagt fredskovspligt?..... Nej

Når en skov er fredskovspligtig, betyder det, at den, der ejer skovarealet, til enhver tid har pligt til at anvende det til skovbrugsformål. Med fredskovspligten følger desuden en række regler, der tilsammen sikrer den langsigtede skovdyrkning.

---

## Fredskov

Når en skov er fredskovspligtig, betyder det, at den, der ejer skovarealet, til enhver tid har pligt til at drive arealet efter skovlovens regler om bæredygtig drift. Med fredskovspligten følger desuden en række regler, der tilsammen sikrer den langsigtede skovdyrkning.

Oplysninger er indhentet d. 23. august 2024

Er matrikelnummeret pålagt fredskovspligt?..... Nej

Matrikelnummer..... 641

Ejerlav..... Højrup Ejerlav, Højrup

Berører følgende BFE-numre/matrikelnumre  
BFE-nummer 5211409

## Kontaktoplysninger

Administrativ myndighed..... Miljøstyrelsen

Adresse..... Tolderlundsvej 5, 5000 Odense C

Telefonnummer..... 72544000

Email..... mst@mst.dk

Web..... <https://mst.dk/>

---

## Majoratsskov

Er der noteret majoratsskov på ejendommen?..... Nej

Majoratsskov er i følge skovloven arealer, der skal holdes under én ejer. Skovmyndigheden (miljøstyrelsens lokale enhed) kan give tilladelse til at ophæve majoratsskov noteringen på hele eller dele af skoven.

---

## Majoratsskov

Majoratsskov er i følge skovloven arealer, der skal holdes under én ejer. Miljø- og fødevarerministeren kan give tilladelse til at ophæve noteringen som majoratsskov på hele eller dele af skoven.

Oplysninger er indhentet d. 23. august 2024

## 641, Højrup Ejerlav, Højrup

Er der noteret majoratsskov for matrikelnummeret?..... Nej

Matrikelnummer..... 641

Ejerlav..... Højrup Ejerlav, Højrup

Berører følgende BFE-numre/matrikelnumre  
BFE-nummer 5211409

Kontaktoplysninger

Administrativ myndighed..... Miljøstyrelsen  
 Adresse..... Tolderlundsvej 5, 5000 Odense C  
 Telefonnummer..... 72544000  
 Email..... mst@mst.dk  
 Web..... https://mst.dk/

**Beskyttet natur**

Er der beskyttede naturtyper eller beskyttede vandløb på ejendommen?..... Nej

Beskyttet natur kan være beskyttede naturtyper eller vandløb jf. naturbeskyttelsesloven § 3. Hvis ejendommen er beliggende indenfor et område med beskyttet natur, kan der være begrænsninger for anvendelse af arealerne på ejendommen.

Bemærk, at oplysningen er opdelt i hhv. "Beskyttede naturtyper" og "Beskyttede vandløb".

**Beskyttede naturtyper**

Vejledende registrering af naturtyper, som er beskyttet efter naturbeskyttelseslovens § 3. Disse er: Søer og vandhuller med et areal på mindst 100 m<sup>2</sup> Moser, enge, strandenge, strandsumpe, heder og overdrev med et areal på mindst 2500 m<sup>2</sup> "Mosaikker" af ovennævnte naturtyper med et areal på mindst 2500 m<sup>2</sup> Visse udpegede vandløb & alle moser i f. m. beskyttede vandhuller, søer eller vandløb. Beskyttelsen gælder uanset om der er en eller flere ejere. Tilstandsændring af beskyttet natur kræver tilladelse (dispensation). Et beskyttet areal kan i årenes løb ændre sig så meget, at det ikke længere er beskyttet. Omvendt kan et areal som i dag ikke er beskyttet, ændre sig, så det bliver det. Det er de faktiske forhold på arealet (størrelse, botanik, omlægningshyppighed m. m.) der afgør, om det er beskyttet eller ej. Registreringen er derfor vejledende. Hvorvidt et areal er beskyttet eller ej, vil i tvivlstilfælde blive afgjort ved en besigtigelse og vurdering af arealet.

Oplysninger er indhentet d. 23. august 2024

Er der beskyttede naturtyper på matriklen?..... Nej

Berører følgende BFE-numre/matrikelnumre  
 Matr. nr. 641 Højrup Ejerlav, Højrup

Kontaktoplysninger

Administrativ myndighed..... Kommunen

**Beskyttede vandløb**

Oplysningen indeholder registreringer af de vandløb, som er beskyttet efter naturbeskyttelseslovens § 3. Et vandløb er kun beskyttet, hvis det er udpeget som beskyttet. Tilstandsændring af beskyttet natur kræver kommunens dispensation.

Oplysninger er indhentet d. 23. august 2024

Er der beskyttede vandløb på matriklen?..... Nej

Berører følgende BFE-numre/matrikelnumre  
 Matr. nr. 641 Højrup Ejerlav, Højrup

Kontaktoplysninger

Administrativ myndighed..... Kommunen

**Internationale naturbeskyttelsesområder**

Er der arealer, der er udpeget som internationalt naturbeskyttelsesområde på ejendommen?..... Nej **53**

Internationale beskyttelsesområder er opdelt i hhv. Ramsarområder, Fuglebeskyttelsesområder og Habitatområder. Hvis ejendommen er beliggende indenfor et område med internationale beskyttelsesområder, kan der være begrænsninger for anvendelse af arealerne på ejendommen.

Internationale naturbeskyttelsesområder består af hhv. Fuglebeskyttelsesområder, Habitatområder samt Ramsarområder.

---

## Fuglebeskyttelsesområder

---

Levestederne for mange fuglearter forringes eller er direkte truede. Fuglebeskyttelsesområder er med til at opretholde og sikre levestederne. I Danmark er områderne især vigtige for mange vandfugle. Hvis ejendommen er beliggende indenfor et fuglebeskyttelsesområde, kan der være begrænsninger for anvendelse af arealerne på ejendommen.

Oplysninger er indhentet d. 23. august 2024

Er der fuglebeskyttelsesområde på matriklen?..... Nej

Berører følgende BFE-numre/matrikelnumre  
Matr. nr. 641 Højrup Ejerlav, Højrup

### Kontaktoplysninger

Administrativ myndighed..... Miljøministeriet  
Adresse..... Frederiksholms Kanal 26, 1220 København K  
Telefonnummer..... 38142142  
Email..... mim@mim.dk  
Web..... <https://mim.dk/>

---

## Habitatområder

---

Danmark har 261 habitatområder. Hvert område er udpeget dels for at beskytte dels for at genoprette en gunstig bevaringsstatus for bestemte naturtyper og arter af dyr og planter.

Oplysninger er indhentet d. 23. august 2024

Er der habitatområde på matriklen?..... Nej

Berører følgende BFE-numre/matrikelnumre  
Matr. nr. 641 Højrup Ejerlav, Højrup

### Kontaktoplysninger

Administrativ myndighed..... Miljøministeriet  
Adresse..... Frederiksholms Kanal 26, 1220 København K  
Telefonnummer..... 38142142  
Email..... mim@mim.dk  
Web..... <https://mim.dk/>

---

## Ramsarområder

---

Danmark har 27 ramsarområder, der er vådområder med særlig betydning for fugle. Hvis ejendommen er beliggende indenfor et ramsarområde, kan der være begrænsninger for anvendelse af arealerne på ejendommen.

Oplysninger er indhentet d. 23. august 2024

Er matriklen beliggende i et ramsarområde?..... Nej

Berører følgende BFE-numre/matrikelnumre  
Matr. nr. 641 Højrup Ejerlav, Højrup

### Kontaktoplysninger

Administrativ myndighed..... Miljøministeriet  
Adresse..... Frederiksholms Kanal 26, 1220 København K  
Telefonnummer..... 381 42142  
Email..... mim@min.dk  
Web..... <https://mim.dk/>

## Landbrugspligt

Er ejendommen pålagt landbrugspligt?..... Nej

Der er som udgangspunkt landbrugspligt på alle ejendomme, der er over 2 ha (20.000 m<sup>2</sup>). Når en ejendom er noteret med landbrugspligt, er den omfattet af landbrugslovens regler. Det betyder, at der gælder særlige regler for disse ejendomme f.eks. ved køb og salg. Der er ikke noget krav om, at en ejendom med landbrugspligt skal anvendes til landbrug eller lignende.

### Landbrugspligt

Der er som udgangspunkt landbrugspligt på alle ejendomme, der er over 2 ha (20.000 m<sup>2</sup>). Når en ejendom er noteret med landbrugspligt, er den omfattet af landbrugslovens regler. Det betyder, at der gælder særlige regler for disse ejendomme f.eks. ved køb og salg.

Oplysninger er indhentet d. 23. august 2024

Er det noteret, at bestemt fast ejendom er pålagt landbrugspligt?..... Nej

Berører følgende BFE-numre/matrikelnumre  
BFE-nummer 5211409

### Kontaktoplysninger

Administrativ myndighed..... Landbrugsstyrelsen  
Adresse..... Nyropsgade 30, 1780 København V  
Telefonnummer..... 33958000  
Email..... [landbrugsloven@lbst.dk](mailto:landbrugsloven@lbst.dk)  
Web..... <https://lbst.dk/>



## Fredede fortidsminder og fortidsmindebeskyttelseslinjer

Er der registreret fredede fortidsminder/fortidsmindebeskyttelseslinjer på ejendommen?.. Nej

Vedr. fredningsstatus: A = Fredet før 1937. B = Fredet 1937 eller senere. C = Ikke fredningsværdig 1937-56. D = Ikke fredet eller aflyst før 2009. U = -

### Fredede fortidsminder

Der findes mere end 33.000 fredede fortidsminder i Danmark. Langt størstedelen af dem er gravhøje, men der eksisterer også fortidsminder, som ikke umiddelbart er synlige for det blotte øje: Køkkenmøddinger, vigtige oldtidsboplads, jorddækkede ruiner af bygninger og veje m.m. Ifølge museumsloven må man ikke foretage ændringer af fredede fortidsminder. En ændring kan beskrives som alle fysiske indgreb i selve fortidsmindet. Det vil sige, at ingen tiltag, der indebærer en påvirkning af fortidsmindets indhold og overflade, er tilladt. Mange fredede fortidsminder er tinglyst på en given ejendom og vil derfor fremgå af ejendommens papirer. Et fortidsminde skal dog ikke være tinglyst for at være fredet. En del fortidsminder er alene pga. deres synlighed i landskabet fredet, uanset om de er registreret af Slots- og Kulturstyrelsen. Andre typer af fortidsminder vil først være fredet, når ejer har fået meddelelse herom fra Slots- og Kulturstyrelsen. Lovgivningen er i udgangspunktet restriktiv, og for at opnå dispensation skal ændringen kunne betragtes som et særligt tilfælde. I disse tilfælde er det Fortidsmindeenheden i Center for Kulturarv, Slots- og Kulturstyrelsen, der har bemyndigelse til at dispensere fra beskyttelsen og give tilladelse til ændringer.

Oplysninger er indhentet d. 23. august 2024

Er der registreret fredede fortidsminder på matrikelnummeret?..... Nej

Berører følgende BFE-numre/matrikelnumre  
Matr. nr. 641 Højrup Ejelav, Højrup

### Kontaktoplysninger

Administrativ myndighed..... Slots- og Kulturstyrelsen  
Adresse..... Hammerichsgade 14, 1611 København V  
Telefonnummer..... 33954200  
Email..... post@slks.dk  
Web..... <https://slks.dk/>

### Fortidsmindebeskyttelseslinjer

Der findes mere end 33.000 fredede fortidsminder i Danmark. Fortidsminder kan være mere end tusinde år gamle og udgøres typisk af gravhøje, men også vigtige oldtidsboplads, mindesmærker samt sten- og jorddiger kan være fredet. Ifølge Naturbeskyttelsesloven er der fastlagt en beskyttelseslinje på 100 meter omkring flere synlige fredede fortidsminder. Denne beskyttelseslinje indebærer, at der ikke må foretages ændringer fra fortidsmindets ydergrænse og 100 m ud uden tilladelse. Det er derfor ikke tilladt at lave ændringer i terrænet eller at placere bebyggelse såsom bygninger, campingvogne, skure, eller lignende indenfor beskyttelseszonen. Forbuddet omfatter også midlertidige ændringer. Undtaget er dog landbrugsmæssig drift, bortset fra tilplantning af eksempelvis juletræer, frugttræer og lign. Linjens placering fremgår af et vejledende kort, der er offentligt tilgængelige på Miljøportalen [www.miljoeportalen.dk](http://www.miljoeportalen.dk) Fortidsmindebeskyttelseslinjen forvaltes af landets 98 kommuner og de kan i særlige tilfælde give dispensation til ændringer indenfor beskyttelseslinjen. Slots- og Kulturstyrelsen, de kulturhistoriske museer, interesseorganisationer m.fl. er klageberettiget og kan indbringe afgørelsen for Miljø- og Fødevareklagenævnet.

Oplysninger er indhentet d. 23. august 2024

Er der registreret fortidsmindebeskyttelseslinjer på matrikelnummeret?..... Nej

Berører følgende BFE-numre/matrikelnumre

Kontaktoplysninger

Administrativ myndighed..... Kommunen

---

**Beskyttede sten- og jorddiger**

Er der beskyttede sten- eller jorddiger på ejendommen?..... Nej

Oplysningen omfatter sten- og jorddiger, som er beskyttet mod tilstandsændringer, jf. museumsloven. Oplysningen er vejledende og må derfor ikke anvendes til at afgøre, om der er beskyttede diger i et område.

Bemærk: Oplysningen er vejledende og må derfor ikke anvendes til at afgøre, om der er beskyttede diger i et område.

---

**Beskyttede sten- og jorddiger**

Oplysningen omfatter sten- og jorddiger, som er beskyttet mod tilstandsændringer, jf. museumsloven. Beskyttelsen gælder kun diger i landzonen og diger, der ligger i grænsen mellem landzone og by-/sommerhuszone. Oplysningen er vejledende og må derfor ikke anvendes til at afgøre, om der er beskyttede diger i et område.

Oplysninger er indhentet d. 23. august 2024

Er der beskyttede sten- eller jorddiger på matriklen?..... Nej

Berører følgende BFE-numre/matrikelnumre  
Matr. nr. 641 Højrup Ejerlav, HøjrupKontaktoplysninger

Administrativ myndighed..... Kommunen

---

**Skovbyggelinjer**

Er ejendommen beliggende indenfor en skovbyggelinje?..... Nej

Skovbyggelinjen er en zone på 300 m omkring skove. Skovbyggelinjen gælder for alle offentlige skove og for private skove med et sammenhængende areal på mindst 20 ha. Inden for byggelinjen er der forbud mod at bygge.

Bemærk: Byggelinjen kan enten være registreret som gældende eller ophævet.

---

**Skovbyggelinje**

Skovbyggelinjen er en bufferzone på 300 m omkring skove. Skovbyggelinjen gælder for alle offentlige skove og for private skove med et sammenhængende areal på mindst 20 ha. Indenfor byggelinjen er der forbud mod at bygge. Byggelinjen kan enten være registreret som gældende eller ophævet.

Oplysninger er indhentet d. 23. august 2024

Er matriklen beliggende indenfor en skovbyggelinje?..... Nej

Berører følgende BFE-numre/matrikelnumre  
Matr. nr. 641 Højrup Ejerlav, HøjrupKontaktoplysninger

Administrativ myndighed..... kommunen



## Sø- og åbeskyttelseslinjer

Er ejendommen beliggende indenfor en sø- eller åbeskyttelseslinje?..... Nej

Sø- og åbeskyttelseslinjen har til formål at sikre søer og åer som værdifulde landskabselementer og som levesteder for dyre- og planteliv forløber der en sø- eller åbeskyttelseslinje på 150 m fra visse søer og vandløb. Inden for beskyttelseslinjen er der generelt forbud mod ændringer, dvs. at der ikke må placeres bebyggelse, foretages ændringer i terrænet, beplantningen o.l.

Bemærk, at oplysningen er opdelt i hhv. Søbeskyttelseslinjer og Åbeskyttelseslinjer.

---

### Søbeskyttelseslinje

---

Søbeskyttelseslinjen har til formål at sikre søer som værdifulde landskabselementer og som levesteder og spredningskorridorer for plante- og dyreliv. Inden for beskyttelseslinjen er der generelt forbud mod ændringer, d.v.s. der må ikke placeres bebyggelse, foretages ændringer i terrænet, beplantningen o.l.

Oplysninger er indhentet d. 23. august 2024

Er matriklen beliggende indenfor en søbeskyttelseslinje?..... Nej

Berører følgende BFE-numre/matrikelnumre  
Matr. nr. 641 Højrup Ejelav, Højrup

### Kontaktoplysninger

Administrativ myndighed..... Kommunen

---

### Åbeskyttelseslinje

---

Åbeskyttelseslinjen har til formål at sikre åer som værdifulde landskabselementer og som levesteder og spredningskorridorer for plante- og dyreliv. Der er indenfor beskyttelseslinjen tale om et generelt forbud mod ændringer.

Oplysninger er indhentet d. 23. august 2024

Er matriklen beliggende indenfor en åbeskyttelseslinje?..... Nej

Berører følgende BFE-numre/matrikelnumre  
Matr. nr. 641 Højrup Ejelav, Højrup

### Kontaktoplysninger

Administrativ myndighed..... Kommunen

---

## Kirkebyggelinjer

Er ejendommen beliggende indenfor en kirkebyggelinje?..... Nej

Kirkebyggelinjen er en 300 m beskyttelseszone målt fra kirkebygningen. Den skal sikre, at der ikke opføres bebyggelse over 8,5 m, som virker skæmmende på kirken.

---

### Kirkebyggelinjer

---

Kirkebyggelinjen er en 300 m beskyttelseszone målt fra kirkebygningen. Linjen skal sikre, at der ikke opføres bebyggelse over 8,5 m, som virker skæmmende på kirken.

Oplysninger er indhentet d. 23. august 2024

Er matriklen beliggende indenfor en kirkebyggelinje?..... Nej

Berører følgende BFE-numre/matrikelnumre  
Matr. nr. 641 Højrup Ejerslav, Højrup

### Kontaktoplysninger

Administrativ myndighed..... Kommunen

## Klitfredningslinje

Er ejendommen beliggende indenfor en klitfredningslinje?..... Nej

Klitfredningslinjen er en beskyttelseszone som ligger i åbne landskaber typisk 300 m fra kysten og i bebyggede områder typisk 100 m eller mindre fra kysten. Beskyttelseszone findes næsten udelukkende langs den jyske vestkyst ved Skagerrak og Vesterhavet. Det er ikke tilladt at ændre tilstanden af klitfredede arealer eller at udøve aktiviteter, der kan føre til øget risiko for sandflugt.

### Klitfredningslinje

Klitfredede arealer er forbudszoner, hvor der som hovedregel ikke må foretages ændringer af den eksisterende tilstand, og hvor det ikke er tilladt at udøve aktiviteter, der kan føre til øget risiko for sandflugt. F.eks. må der som hovedregel ikke placeres bebyggelse, ske beplantning eller terrænændringer, herunder etableres hegn, eller placeres campingvogne og lignende, og arealerne må ikke afgræsses. Der må heller ikke foretages udstykning, matrikulering eller arealoverførsel, hvorved der fastlægges skel. Klitfredningslinjen er en beskyttelseszone som ligger i åbne landskaber typisk 300 m fra kysten og i bebyggede områder typisk 100 m eller mindre fra kysten. Beskyttelseszone findes næsten udelukkende langs den jyske vestkyst ved Skagerrak og Vesterhavet. Klitfredningslinjen kan nogle steder strække sig op til 500 meter ind i landet. Derudover findes større og mindre arealer, der er klitfredede, og som kan ligge langt fra kysten, f. eks. store sandmiler og indlandsklitter.

Oplysninger er indhentet d. 23. august 2024

### 641, Højrup Ejerslav, Højrup

Er matriklen beliggende indenfor en klitfredningslinje?..... Nej

Matrikelnummer..... 641

Ejerslav..... Højrup Ejerslav, Højrup

Berører følgende BFE-numre/matrikelnumre  
BFE-nummer 5211409

### Kontaktoplysninger

Administrativ myndighed..... Kystdirektoratet

Adresse..... Højbovej 1, 7620 Lemvig

Telefonnummer..... 20927244

Email..... kdi@kyst.dk

Web..... <https://kyst.dk/strand-og-klit/klitfredning/>

## Strandbeskyttelseslinje

Er ejendommen beliggende indenfor en strandbeskyttelseslinje?..... Nej

I åbne landskaber ligger strandbeskyttelseslinjen typisk 300 m fra kysten. I bebyggede områder typisk 100 m eller mindre fra kysten. Inden for en strandbeskyttelseslinje må der blandt andet ikke placeres bebyggelse som fx bygninger, skure, campingvogne og master eller foretages ændringer i terrænet, tilplantning eller hegning.

---

## Strandbeskyttelseslinje

---

Strandbeskyttede arealer er forbudszoner, hvor der som hovedregel ikke må foretages ændringer af den eksisterende tilstand. F.eks. må der som hovedregel ikke placeres bebyggelse, ske beplantning eller terrænændringer, etableres hegn eller placeres campingvogne og lignende, og der må ikke foretages udstykning, matrikulering eller arealoverførsel, hvorved der fastlægges skel. I åbne landskaber ligger strandbeskyttelseslinjen typisk 300 meter fra kysten, og i bebyggede områder typisk 100 meter eller mindre fra kysten.

Oplysninger er indhentet d. 23. august 2024

Er matrikelnummeret beliggende indenfor en strandbeskyttelseslinje?..... Nej

Matrikelnummer..... 641

Ejerlav..... Højrup Ejerlav, Højrup

Berører følgende BFE-numre/matrikelnumre  
BFE-nummer 5211409

### Kontaktoplysninger

Administrativ myndighed..... Kystdirektoratet

Adresse..... Højbovej 1, 7620 Lemvig

Telefonnummer..... 20927244

Email..... kdi@kyst.dk

Web..... <https://kyst.dk/strand-og-klit/strandbeskyttelse/>

---



## EJENDOMS DATA RAPPORT

Stensbækvej 9, 6510  
Gram

Rapport købt 23/08 2024  
Rapport færdig 26/08 2024

# Om ejendomsdatarapporten

---

## Generelt om ejendomsdatarapporten

En ejendomsdatarapport bestilles efter fremsøgning af en given ejendom. Derefter henter systemet bag ejendomsdatarapporten oplysninger i offentlige registre om den pågældende ejendom. Enkelte oplysninger hentes hos kommunen. Med en oplysning menes et svar på et spørgsmål og evt. et bilag. De hentede oplysninger præsenteres i ejendomsdatarapporten og en række bilag. Der kan læses nærmere om oplysningerne i ejendomsdatarapporten i appendiks på boligejer.dk. Endelig præsenteres et overblik over svarene i ejendomsrapporten. Alle ejendomsdatarapportens elementer kan hentes som dokument i en fil (pdf) til elektronisk visning eller udskrift.

Du får besked pr e-mail/SMS, når rapporten er komplet. Det kan tage op til ti dage at få svar vedrørende enkelte oplysninger. I perioden fra rapporten er bestilt, til du modtager besked om, at rapporten er færdig, vil det fremgå af et hentet dokument, at ejendomsdatarapporten er "Underudarbejdelse". Når alle svar er modtaget, vil ejendomsdatarapporten få status som "Færdig" og du kan hente en ny komplet rapport.

Enkelte oplysninger i en ejendomsdatarapport må kun udleveres til ejendommens ejer eller en person, der har fået samtykke fra ejeren. Der kan derfor være oplysninger, som ikke fremgår af ejendomsdatarapporten.

[Link til Appendix](#)

---

## Om resuméet

Dette dokument indeholder et resumé af svarene i ejendomsdatarapporten. De uddybende, detaljerede svar findes i rapporten. Nedenfor kan du se en liste over de bilag, der kan hentes. Bagerst i resuméet er der en kort beskrivelse af de enkelte oplysninger. Yderligere uddybende oplysninger og kontaktoplysninger til relevante myndigheder findes i Appendix.

- Vejforsyningskort
  - Energimaerkning\_5211409\_311645714
  - BBR-meddelelse - Haderslev
  - Jordforureningsattest\_641\_Højrup Ejelav, Højrup\_7d1ea500-5dfa-445f-863d-f87a4c50936c
- 

## Ordforklaring - ejendomsoplysninger

### Medlemskab af spildevandsforsyning

-

### Grundvand - Drikkevandsinteresser

Oplysningen viser, om ejendommen er beliggende indenfor et drikkevandsområde. Afhængig af drikkevandsområdets kategorisering kan der være begrænsninger for anvendelse af arealerne på ejendommen.

### Påbud vedr. spildevandsforhold på ejendommen

-

### Aktuel vandforsyning

Her oplyses hvilken form for vandforsyning ejendommen er tilkøbt, fx alment eller privat alment vandforsyningsanlæg.

### Påbud/dispensationer/anbefalinger vedr. vandindvindingsanlæg/-boringer på ejendommen

Kommunalbestyrelsen indberetter oplysninger af betydning for ejendomshandler med henblik på offentliggørelse og videregivelse af visse oplysninger på vandforsyningslovens område til den fælles offentlige database for geologi, grund- og drikkevand, Jupiter.

### Grundvand - Følsomme indvindingsområder

Oplysningen er etableret for at beskytte drikkevandet nitrat- og sprøjtemiddelfølsomme indvindingsområder. Hvis ejendommen er beliggende indenfor et følsomt indvindingsområde, kan der være begrænsninger for anvendelse af arealerne på ejendommen.

### Aktuelle afløbsforhold

Her oplyses hvordan spildevand og regnvand bortledes fra ejendommen.

-

### Fredskov

Når en skov er fredskovspligtig, betyder det, at den, der ejer skovarealet, til enhver tid har pligt til at anvende det til skovbrugsformål. Med fredskovsplikten følger desuden en række regler, der tilsammen sikrer den langsigtede skovdyrkning.

### Majoratsskov

Majoratsskov er i følge skovloven arealer, der skal holdes under én ejer. Skovmyndigheden (miljøstyrelsens lokale enhed) kan give tilladelse til at ophæve majoratsskov noteringen på hele eller dele af skoven.

### Landbrugspligt

Der er som udgangspunkt landbrugspligt på alle ejendomme, der er over 2 ha (20.000 m<sup>2</sup>). Når en ejendom er noteret med landbrugspligt, er den omfattet af landbrugslovens regler. Det betyder, at der gælder særlige regler for disse ejendomme f.eks. ved køb og salg. Der er ikke noget krav om, at en ejendom med landbrugspligt skal anvendes til landbrug eller lignende.

### Internationale naturbeskyttelsesområder

Internationale beskyttelsesområder er opdelt i hhv. Ramsarområder, Fuglebeskyttelsesområder og Habitatområder. Hvis ejendommen er beliggende indenfor et område med internationale beskyttelsesområder, kan der være begrænsninger for anvendelse af arealerne på ejendommen.

### Beskyttet natur

Beskyttet natur kan være beskyttede naturtyper eller vandløb jf. naturbeskyttelsesloven § 3. Hvis ejendommen er beliggende indenfor et område med beskyttet natur, kan der være begrænsninger for anvendelse af arealerne på ejendommen.

### Spildevandsplaner

Kommunernes spildevandsplaner udarbejdes for at give en samlet oversigt over den eksisterende og planlagte spildevandshåndtering i de enkelte kommuner.

### Varmeforsyning

Oplysningen angiver, hvilken forsyningsform, der er til rådighed for området. Det kan fx være naturgas eller fjernvarme. Desuden oplyses om eventuel tilslutningspligt/forblivelsespligt til en forsyningsform samt om eventuelle forbud mod visse opvarmningstyper (typisk el).

### Kommuneplaner

Kommuneplanen omfatter en periode på 12 år og fastlægger de overordnede mål og retningslinjer for den enkelte kommunes udvikling. Den udgør rammen for udarbejdelse af lokalplaner og er grundlag for behandling af en række sager, herunder den konkrete administration i det åbne land og ansøgninger om byggetilladelse.

### Vejforsyning

Der leveres kort for området omkring ejendommen. Kortet viser med farvemærkning de veje, som vejmyndigheden har registreret som værende hhv. offentlige, privat fællesveje eller private/almene veje. Status for veje uden farvemærkning er ikke oplyst. Kontakt kommunen for oplysninger om disse.

### Varmeplaner

I kommunens varmeplan fastlægges områder, der forventes at blive fjernvarmeforsynet (kollektiv varmforsyning), herunder en forventet tidshorizont herfor, samt områder, der fremover forventes individuelt forsynet med vedvarende energi (ingen kollektiv varmforsyning).

### Hovedstadsområdets transportkorridorer

Transportkorridorene i hovedstadsområdet er arealer, der er reserveret til fremtidige motorveje og baner m.m. De er en del af den overordnede fysiske planlægning og har hjemmel i planloven. Det betyder, at de respektive grundejere ikke får erstatning for de begrænsninger, de får pålagt i denne sammenhæng. Hovedstadsområdet omfatter i denne forbindelse kommunerne i Region Hovedstaden, bortset fra Bornholms Regionskommune, samt Greve, Køge, Lejre, Roskilde, Solrød og Stevn's kommuner.

### Landzonetilladelser

En landzonetilladelse udstedes af kommunen. Den kræves som udgangspunkt for, at man i landzone må opføre nyt byggeri eller foretage udstykning eller ændring i anvendelsen af bestående bebyggelse og ubebyggede arealer.

### Vejdirektoratets projekter

Der leveres kort for området omkring ejendommen. Kortet viser med farvemarkering om ejendommen er beliggende indenfor et vejforsyningsprojekt, som vejmyndigheden enten undersøger, planlægger eller er ved at anlægge. Eksisterer der ingen vejforsyningsprojekter nær ejendommen vil der ikke udarbejdes et bilag.

### Lokalplaner

Grundejerne må ikke bygge nyt, ændre anvendelse osv. i strid med en lokalplan. Kommunalbestyrelsen kan – efter nabohøring – dispensere fra en lokalplan, hvis dispensationen ikke er i strid med principperne i planen.

### Landsplandirektiv "Udviklingsområder"

Inden for et udviklingsområde i kystnærhedszonen har en kommune mulighed for at inddrage nye arealer i byzone og planlægge for anlæg i landzone, uden en særlig planlægningsmæssig eller funktionel begrundelse for kystnær lokaliseringsreglen i planlovens § 5 a, stk. 1. nr. 1. I et udviklingsområde er landzonereglerne mere lempelige end i den øvrige kystnærhedszone.

### Zonestatus

Zonestatus kan være landzone, byzone eller sommerhusområde. Afhængig af zonestatus kan der være forskellige bestemmelser for anvendelse af ejendommen. I landzone skal der fx søges om landzonetilladelse ved større byggeri, mens der i byzone ofte er lokalplaner, der fastsætter regler om bebyggelse og anvendelse af arealer.

### Landsplandirektiv "Baltic Pipe"

Baltic Pipe er en ny gastransmissionsledning, der vil sikre forsyningsikkerheden for naturgas i Danmark. Desuden vil gastransmissionsledningen få forbindelse til gasfelter i Nordsøen og gastransmissionsnettet i Polen.

### Råstofplaner

Råstofplanen gælder i 12 år og revideres hver fjerde år. Råstofplanen fastlægger, hvor der i regionen kan gives tilladelse til at indvinde naturgivne råstoffer – dvs. sand, grus, sten, kvartssand, ler, moler, plastisk ler, tørv og kalk.

### Ejendoms- og grundværdi

Ved vurderingen af en ejendom fastsættes den forventelige kontantværdi i fri handel for en ejendom af den pågældende kategori, under hensyn til alder, størrelse, beliggenhed og øvrige karakteristika. Vurderingen kan afvige fra en faktisk konstateret handelspris for ejendommen. Vurderingen foretages på grundlag af de priser i fri handel, der er konstateret for sammenlignelige ejendomme (reference ejendomme) og for den pågældende ejendom selv på vurderingstidspunktet. Vurderingen foretages også på baggrund af øvrige markedsindikatorer af væsentlig betydning for vurderingen. Ejendoms- og grundværdien danner grundlaget for de statslige og kommunale ejendomsskatter.

### Energimærkning

Et energimærke er en vurdering af en bygnings energimæssige tilstand. En bolig, der sælges, skal have et gyldigt energimærke udarbejdet af en energikonsulent.

### Byggeskadeforsikring

Siden 1. april 2008 har professionelle bygherrer været forpligtet til at tegne en byggeskadeforsikring i forbindelse med nybyggeri af private helårsboliger. Forsikringspligten gælder fra 1. juli 2012 i nogle tilfælde også, når der etableres nye boligenheder i eksisterende byggeri. Hvis ejendommen er omfattet af byggeskadeforsikring, vil der være en eftersynsrapport for hhv. 1-års og 5-års eftersyn.

### Byggesag

En byggesag vedrører nybyggeri, til/ombygning, ændret anvendelse eller nedrivning (hel eller delvis). Kommunen registrerer oplysninger om byggesagen i Bygnings- og Boligregistret (BBR), fx om byggeriets omfang, anmeldelse/ansøgning, tilladelser, påbegyndelse og fuldførelse. Visse byggesagstyper registreres ikke i BBR.

### Elinstallationsrapport

En elinstallationsrapport er resultatet af en autoriseret elinstallatørvirksomheds gennemgang af bygningens elinstallationer under huseftersynsordningen. Rapporten giver en professionel og objektiv gennemgang af elinstallationernes tilstand.

### Flexboligtilladelse

En flexboligtilladelse udstedes af kommunen. En flexboligtilladelse giver ejeren af en helårsbolig mulighed for at benytte sin helårsbolig som ferie- og fritidsbolig, med ret til senere at vende tilbage til at benytte boligen til helårsbeboelse uden krav om landzonetilladelse. Flexboligtilladelsen følger huset og ikke kun dig som ejer.

### Tilstandsrapport

En tilstandsrapport er resultatet af en bygningsgennemgang foretaget af en beskikket bygningssagkyndig. Tilstandsrapporten er en samlet skriftlig vurdering af en boligs synlige skader og tegn på skader.

### Olietanke

Kommunen registrerer oplysninger om olietanke i Bygnings- og boligregisteret (BBR). Oplysningerne stammer typisk fra den af ejer eller bruger indsendte tankattest. Det bemærkes at olietankens registrering i BBR ikke i sig selv er en garanti for at tanken er lovlig. Der vises ikke oplysninger om tanke, der er fjernet fra ejendommen. **63**

### Fredede bygninger

Der er ca. 7.100 fredede bygninger i Danmark. Det er bygninger, som har væsentlig kulturhistorisk og/eller arkitektonisk værdi. Alle fredede bygninger er fredet både udvendigt og indvendigt, og der skal søges om tilladelse hos Slots- og Kulturstyrelsen til alle bygningsarbejder, som går ud over almindelig vedligeholdelse.

### BBR-meddelelsen

BBR-meddelelsen viser de oplysninger, kommunen har registreret om en ejendom i Bygnings- og Boligregisteret (BBR). Oplysningerne på BBR-meddelelsen er et udtryk for de faktiske forhold på ejendommen, også selvom de ikke nødvendigvis er lovlige. Ansvar for oplysningernes rigtighed på BBR-meddelelsen ligger hos ejeren af ejendommen.

### Områdeklassificering

Områdeklassificeringen inddeles i tre klasser; "Analysefrit område (Kategori 1)", "Analysefrit område (Kategori 2)" og "Område med krav om analyser". Byzoneområder klassificeres som udgangspunkt som lettere forurenede. Områdeklassificeringen er dog ikke nødvendigvis altid sammenfaldende med byzonen. Hvis ejendommen er omfattet af områdeklassificering, kan der være anmeldeligt ved større jordflytning.

### Jordforureningsattest

Danmarks Miljøportals jordforureningsattest viser oplysninger om jordforurening for matriklen. Attesterne dannes ud fra regionernes og kommunernes oplysninger om jordforurening.

### Kortlagt jordforurening

Kortlagt jordforurening kan være betegnet som kortlagt på hhv. vidensniveau 1 (V1) og/eller vidensniveau 2 (V2) i henhold til lov om forurenede jord. Oplysningen fremgår også af jordforureningsattesten.

### Påbud iht. jordforureningsloven

Her kan du se, om kommunen har udstedt påbud på ejendommen efter reglerne i lov om forurenede jord. Der oplyses om påbud efter §§ 9(2), 10, 44(2), 48, 72a, jf. § 7, nr. 1 i bekendtgørelse om indberetning af jordforureningsdata.

### Skovbyggelinjer

Skovbyggelinjen er en zone på 300 m omkring skove. Skovbyggelinjen gælder for alle offentlige skove og for private skove med et sammenhængende areal på mindst 20 ha. Inden for byggelinjen er der forbud mod at bygge.

### Kirkebyggelinjer

Kirkebyggelinjen er en 300 m beskyttelseszone målt fra kirkebygningen. Den skal sikre, at der ikke opføres bebyggelse over 8,5 m, som virker skæmmende på kirken.

### Beskyttede sten- og jorddiger

Oplysningen omfatter sten- og jorddiger, som er beskyttet mod tilstandsændringer, jf. museumsloven. Oplysningen er vejledende og må derfor ikke anvendes til at afgøre, om der er beskyttede diger i et område.

### Sø- og åbeskyttelseslinjer

Sø- og åbeskyttelseslinjen har til formål at sikre søer og åer som værdifulde landskabselementer og som levesteder for dyre- og planteliv forløber der en sø- eller åbeskyttelseslinje på 150 m fra visse søer og vandløb. Inden for beskyttelseslinjen er der generelt forbud mod ændringer, dvs. at der ikke må placeres bebyggelse, foretages ændringer i terrænet, beplantningen o.l.

### Fredede fortidsminder og fortidsmindebeskyttelseslinjer

Vedr. fredningsstatus: A = Fredet før 1937. B = Fredet 1937 eller senere. C = Ikke fredningsværdig 1937-56. D = Ikke fredet eller afløst før 2009. U = -

### Klitfredningslinje

Klitfredningslinjen er en beskyttelseszone som ligger i åbne landskaber typisk 300 m fra kysten og i bebyggede områder typisk 100 m eller mindre fra kysten. Beskyttelseszone findes næsten udelukkende langs den jyske vestkyst ved Skagerrak og Vesterhavet. Det er ikke tilladt at ændre tilstanden af klitfredede arealer eller at udføre aktiviteter, der kan føre til øget risiko for sandflugt.

### Strandbeskyttelseslinje

I åbne landskaber ligger strandbeskyttelseslinjen typisk 300 m fra kysten. I bebyggede områder typisk 100 m eller mindre fra kysten. Inden for en strandbeskyttelseslinje må der blandt andet ikke placeres bebyggelse som fx bygninger, skure, campingvogne og master eller foretages ændringer i terrænet, tilplantning eller hegning.



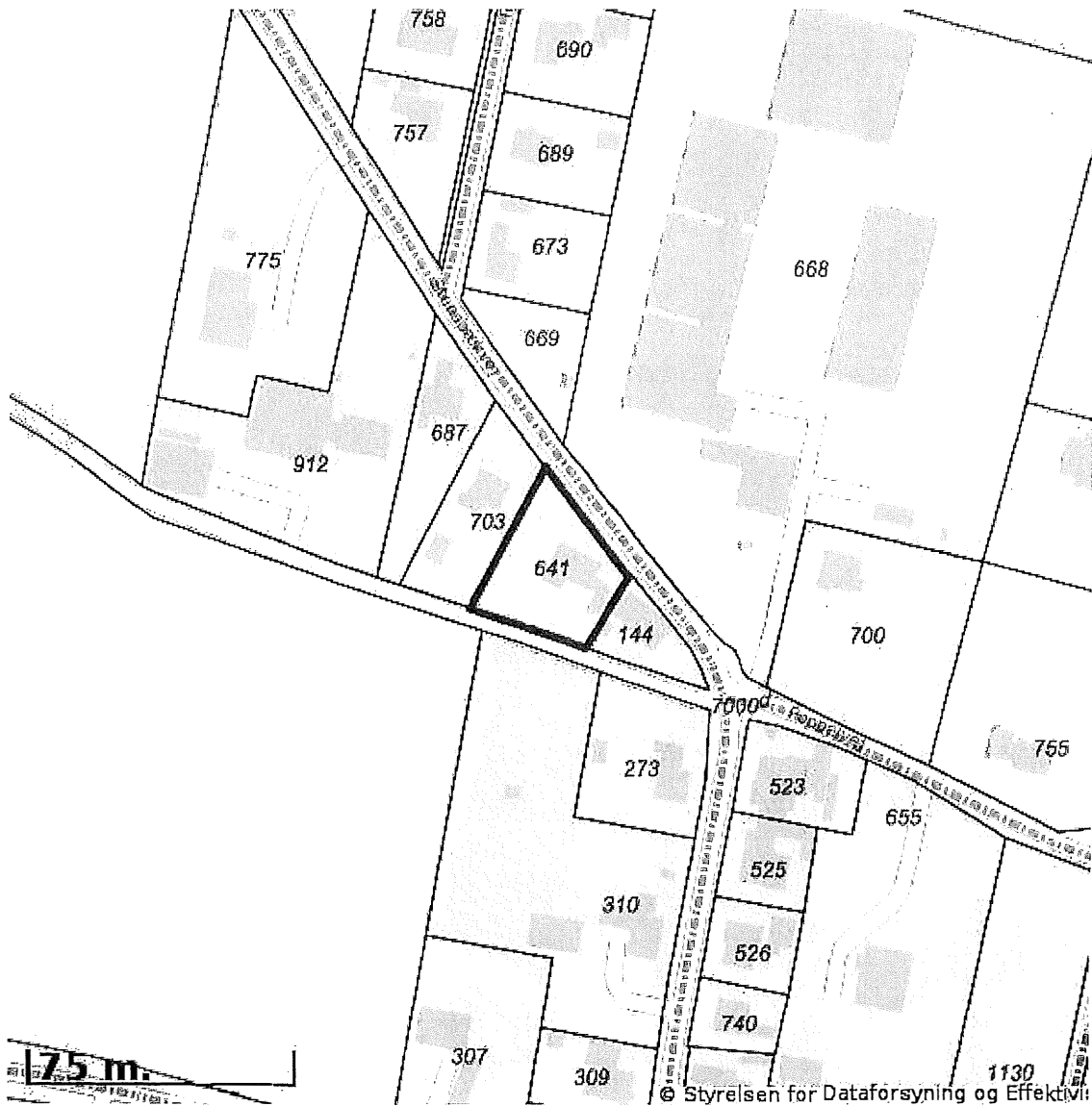




# EJENDOMS DATA RAPPORT

## Oversigt over vejforsyning

Berørende matr. 641 Højrup Ejerlav, Højrup  
Oplysninger om vejforsyning er indhentet d. 23-08-2024.



Signaturforklaring:

- Offentlig
- . - . - Privat fælles
- Øvrige (privat/almen/udlagt privat fælles)
- ..... Planlagt nedklassificering
- ▭ Matriklens placering

Kortet viser med farvemarkering de veje og stier, som vejmyndigheden har registreret som værende hhv. offentlige, private fælles eller private/almene/udlagte private fælles. Status for veje/stier uden farvemarkering er ikke oplyst. Kontakt kommunen for oplysning om disse.

## Jordforureningsattest

Denne jordforureningsattest er baseret på de informationer, der er registreret i den fællesoffentlige landsdækkende database på jordforureningsområdet, DKJord.

Attesten er baseret på en søgning om en specifik matrikel. I attesten bruges også begrebet "lokalitet", der kan dække over flere matrikler eller eventuelt en mindre del af en matrikel. Der er flere oplysninger omkring lokaliteten, som ikke nødvendigvis også gælder for matriklen. Se derfor på kortmaterialet, hvor meget af matriklen der berøres af lokaliteten.

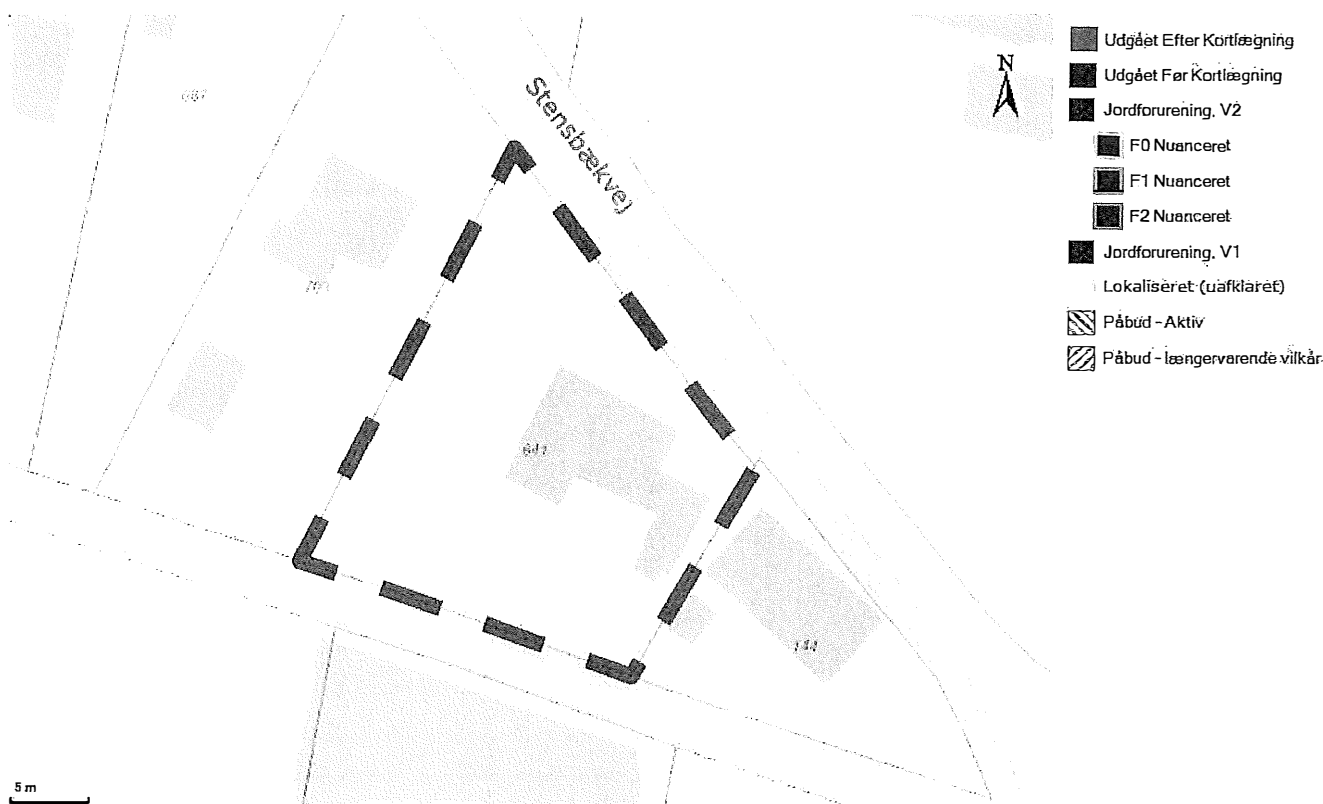
Attestens kort er baseret på data fra Danmarks Arealinformation og Geodatastyrelsen. Ansvar for de registrerede data ligger hos regionen og kommunen, hvor den aktuelle matrikel er beliggende. Bemærk, at denne attest omhandler alene oplysninger om jordforurening.

### Der er søgt på følgende matrikel:

Ejerlavnavn	Højrup Ejerlav, Højrup
Matrikelnummer	641
Region	Region Syddanmark
Kommune	Haderslev Kommune
Beregningsdato	[Manglende Beregningsdato]

### Kort

Placeringen af den søgte matrikel kan ses nedenfor (her kan de også se om der er jordforureninger i nærheden af det søgte).



### Forureningsstatus

**Matrikel status:** Matriklen er ikke kortlagt.

Region Syddanmark har for nuværende ingen oplysninger om jordforurening på den pågældende matrikel.

Matriklen er ikke omfattet af områdeklassificering.

Der er på denne matrikel ikke igangværende påbud efter jordforureningsloven.

## Kontaktoplysninger

### Region Syddanmark

<b>Adresse</b>	Damhaven 12, 7100 Vejle
<b>Mail</b>	<a href="mailto:jordforurening@regionsyddanmark.dk">jordforurening@regionsyddanmark.dk</a>
<b>Web</b>	<a href="http://www.regionsyddanmark.dk/jordforurening">www.regionsyddanmark.dk/jordforurening</a>
<b>Bemærkning</b>	Man bør tillige danne en attest fra Region Syddanmark hjemmeside "Søg en forurenede grund" da der her findes oplysninger om lokaliteter, der er under sagsbehandling i forbindelse med kortlægning. Disse lokaliteter kan først findes på Danmarks Miljøportal når der er truffet afgørelse om kortlægning. Der er indsamlet oplysninger om forurenende aktiviteter frem til midten af 1990'erne i hele kommunen og i dele heraf er sket systematisk kortlægning efter (Affaldsdepotloven). I områder med særlige drikkevandsinteresser er der indsamlet oplysninger frem til 2003 og sket systematisk kortlægning efter (Jordforureningsloven).

### Haderslev Kommune

<b>Adresse</b>	Gåskærgade 26-28   6100 Haderslev
<b>Mail</b>	<a href="mailto:post@haderslev.dk">post@haderslev.dk</a>
<b>Web</b>	<a href="http://haderslev.dk/borger/trafik-og-milj%C3%B8/milj%C3%B8/13256">http://haderslev.dk/borger/trafik-og-milj%C3%B8/milj%C3%B8/13256</a>
<b>Bemærkning</b>	Hvis din grund ikke er omfattet af områdeklassificering i denne attest, kan det skyldes at din kommune endnu ikke har gjort data tilgængelige på Danmarks Miljøportal eller at data ikke er opdateret.

## Bilag

### Jordforurening, V1

Et areal betegnes som kortlagt på vidensniveau 1 (V1), hvis der er tilvejebragt en faktisk viden om aktiviteter på arealet eller aktiviteter på andre arealer, der kan have været kilde til jordforurening på arealet.

### Jordforurening, V2

Et areal betegnes som kortlagt på vidensniveau 2 (V2), hvis der er tilvejebragt et dokumentationsgrundlag, der gør, at det med høj grad af sikkerhed kan lægges til grund, at der på arealet er en jordforurening af en sådan art og koncentration, at forurening kan have skadelig virkning på mennesker og miljø.

### Lokaliseret (uafklaret)

Et areal betegnes som lokaliseret (uafklaret), hvis der er oplysninger, som endnu ikke er i vurderet i forhold til kortlægning. Uafklarede oplysninger kan eksempelvis være historiske oplysninger vedrørende tidligere aktiviteter på en grund eller oplysninger om fund af forurening. Uafklarede oplysninger kan dermed efter yderligere gennemgang af eksempelvis arkiver og sagsbehandling resultere i en kortlægning af en grund eller i en status som "Udgået før kortlægning"

### Nuancering

Nuancering af kortlægning på V2, på baggrund af den risiko, den kortlagte forurening udgør eller kan udgøre for den aktuelle anvendelse til boligformål

### Udgået Efter Kortlægning

Forureninger, som har været kortlagt på vidensniveau 1 eller 2, men som er udgået af kortlægningen

### Udgået Før Kortlægning

Lokaliteter, hvor der er foretaget en oprensning så de ikke bliver kortlagt som forurenede (V2). Desuden findes der lokaliteter i denne kategori, hvor det har været vurderet om de skulle kortlægges som mulig forurenede (V1) men hvor lokaliteten frikendes på baggrund af de historiske oplysninger.

### Områdeklassificering

Område, hvor jorden antages at være lettere forurenede, udpeget jf. jordforureningslovens § 50a. Byzone klassificeres som udgangspunkt som område, hvor jorden antages at være lettere forurenede. Oplysning om områdeklassificering stammer fra en tegning af matriklen på kort. I enkelte tilfælde kan unøjagtigheder eller ændringer i matrikeltegningen resultere i, at matriklen fejlagtig overlapper en anden matrikel og påvirker informationer om områdeklassificering herpå. Hvis attesten indeholder oplysning om områdeklassificering, inkl. analysefrie områder, som forekommer ukorrekt, så kan du få et overblik over matriklen på <http://arealinformation.miljoportal.dk/distribution/>. Ellers kan den aktuelle kommune kontaktes.

### Igangværende påbud - JFL

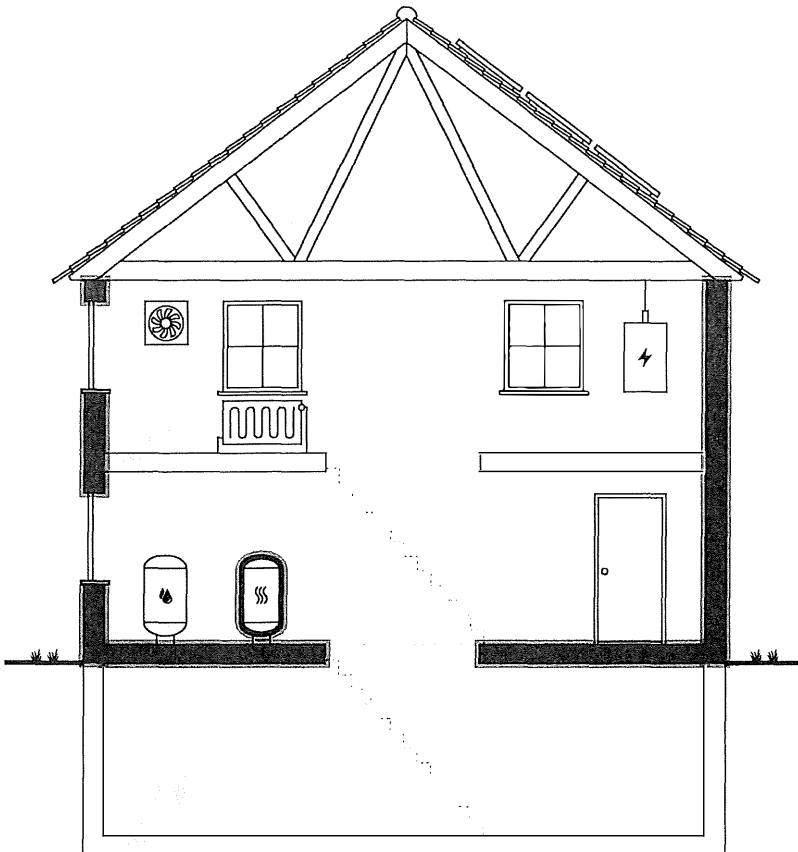
Areal, hvor kommunen har meddelt et påbud efter jordforureningsloven. Det kan være enten et aktivt påbud eller et påbud, hvor der alene er længerevarende vilkår (f. eks. belægning eller monitoring). Når et påbud er helt opfyldt, oplyses det ikke i jordforureningsattesten. Kommunen skal oplyse om påbud efter jordforureningsloven jf. reglerne i Bekendtgørelse om indberetning og registrering af jordforureningsdata, dvs. påbud meddelt efter 1. juli 2014 efter de hjemler, der er fastsat. Kommunen kan oplyse om påbud efter andre hjemler og påbud, som er meddelt tidligere, når de er igangværende.

## ENERGIMÆRKNINGSRAPPORT

ENERGIMÆRKE OG FORSLAG TIL ENERGIFORBEDRINGER

Stensbækvej 9  
6510 Gram

Du betaler hvert år **41.400 kr.**  
mere, end du behøver i energiudgifter\*



### ENERGIKONSULENTENS BEDSTE ANBEFALINGER

- 1** Efterisolering af væg mod uopvarmet rum til en samlet isoleringsmængde på 100 mm

Årlig besparelse: 2.600 kr.  
Investering: 16.600 kr.
- 2** Ny præisoleret varmtvandsbeholder på 200 L - Ved forslag til ny varmforsyning o...

Årlig besparelse: 30.400 kr.  
Investering: 110.000 kr.
- 3** Efterisolering af gulv mod kælder iht. krav jævnfør kap. 11 (§279) i Bygningsreg...

Årlig besparelse: 1.100 kr.  
Investering: 21.200 kr.

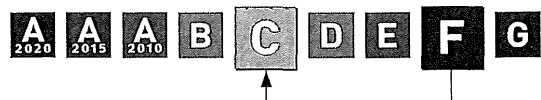
Skitsen illustrerer en generisk bygning, baseret på bygningens karaktertræk. Ikonforklaring kan ses under afsnittet IKONFORKLARING.

### DIT ÅRLIGE BESPARELSESPOTENTIALE\*

	I DAG	EFTER RENTABLE TILTAG	DU SPARER ÅRLIGT
Naturgas	49.600 kr.	0 kr.	49.600 kr.
El til andet	10.200 kr.	10.000 kr.	200 kr.
El til opvarmning	0 kr.	8.400 kr.	-8.400 kr.
Samlet energiudgift	59.800 kr.	18.400 kr.	41.400 kr.
Samlet CO <sub>2</sub> -udledning	7,46 ton	2,03 ton	5,42 ton

\* Tallene er baseret på en standardiseret brug af bygningen. Se siden: FORMÅLET MED ENERGIMÆRKNINGEN.

### FORBEDRING AF ENERGIMÆRKET VED GENNEMFØRSEL AF ALLE RENTABLE FORSLAG:



På denne side får du hjælp til at igangsætte de energiforbedringer, som energikonsulenten har fremhævet. Du kan sammenligne tiltagene på tværs af økonomi, klima og praktiske forhold, ligesom der til hvert forslag er en trinvis guide til at komme i gang med energiforbedringerne.

På de følgende sider i rapporten finder du detaljeret information om energikonsulentens forbedringsforslag.

### EFTERISOLERING AF VÆG MOD UOPVARMET RUM TIL EN SAMLET ISOLERINGSMÆNGDE PÅ 100 MM

- 1 Find en håndværker eller anden relevant fagperson som kan hjælpe dig med planlægning og udførelse af din energiforbedring.
- 2 På Spareenergi.dk kan du få inspiration til energiforbedringen om "Isolering af tung ydervæg, indefra"
- 3 Læs mere om den konkrete energiforbedring på [www.spareenergi.dk/isolering-af-tung-ydervaeg-indefra](http://www.spareenergi.dk/isolering-af-tung-ydervaeg-indefra)
- 4 Indhent et eller flere tilbud på energiforbedringen, udvælg den løsning, der passer dig bedst, og begynd din energiforbedring.



**Besparelse**  
2.600 kr./årligt



**CO<sub>2</sub>-reduktion**  
335 kg./årligt



**Investering**  
16.600 kr.



**Renoveringstid**  
Fra 2 dage til 1 uge

### NY PRÆISOLERET VARMTVANDSBEHOLDER PÅ 200 L - VED FORSLAG TIL NY VARMEFORSYNING O...

- 1 Find en håndværker eller anden relevant fagperson som kan hjælpe dig med planlægning og udførelse af din energiforbedring.
- 2 På Spareenergi.dk kan du få inspiration til energiforbedringen om "Skift til luft til vand-varmepumpe"
- 3 Læs mere om den konkrete energiforbedring på [www.spareenergi.dk/skift-til-luft-til-vandvarmepumpe](http://www.spareenergi.dk/skift-til-luft-til-vandvarmepumpe)
- 4 Indhent et eller flere tilbud på energiforbedringen, udvælg den løsning, der passer dig bedst, og begynd din energiforbedring.



**Besparelse**  
30.400 kr./årligt



**CO<sub>2</sub>-reduktion**  
3.923 kg./årligt



**Investering**  
110.000 kr.



**Renoveringstid**  
Op til 2 dage

### EFTERISOLERING AF GULV MOD KÆLDER IHT. KRAV JÆVNFØR KAP. 11 (§279) I BYGNINGSREG...

- 1 Find en håndværker eller anden relevant fagperson som kan hjælpe dig med planlægning og udførelse af din energiforbedring.
- 2 På Spareenergi.dk kan du få inspiration til energiforbedringen om "Isolering af gulv over uopvarmet kælder"
- 3 Læs mere om den konkrete energiforbedring på [www.spareenergi.dk/isolering-af-gulv-over-uopvarmet-kaelder](http://www.spareenergi.dk/isolering-af-gulv-over-uopvarmet-kaelder)
- 4 Indhent et eller flere tilbud på energiforbedringen, udvælg den løsning, der passer dig bedst, og begynd din energiforbedring.



**Besparelse**  
1.100 kr./årligt



**CO<sub>2</sub>-reduktion**  
143 kg./årligt



**Investering**  
21.200 kr.



**Renoveringstid**  
Fra 2 dage til 1 uge

#### ENERGIPRISER

Svingende energipriser har ikke betydning for bygningens energimærke, men har indflydelse på energioekonomien anført på forsiden. Nogle energimærker er udarbejdet i perioder, hvor energipriserne har været betydeligt højere end andre. Ved høje energipriser kan værdien af besparelsesforslag blive større, hvilket betyder, at det kan give økonomisk mening at gennemføre flere forslag.

#### HJÆLP TIL GENNEMFØRELSE AF ENERGIBESPARELSER OG RÅD OM FINANSIERING

Energikonsulenten kan fortælle dig, hvilke forudsætninger der ligger til grund for de enkelte forbedringsforslag. På [spareenergi.dk](http://spareenergi.dk) kan du læse mere om energirenoveringer og finde inspiration og hjælp til at igangsætte en energirenovering. Find f.eks. Bygningsguiden, hvor vi har samlet viden om de mest almindelige hustyper i Danmark – så du kan få overblik over, hvordan man opnår en bedre bolig, der både er energieffektiv, har et godt indeklima og er tidssvarende.

Kontakt din bank: Flere banker tilbyder klima- og energieffektiviseringslån med lav rente. Ring til din bank og hør hvad de kan tilbyde.

På denne side kan du sammenligne økonomi og klimaeffekt for alle rapportens forbedringsforslag.

SIDE 3 - BILAG

<b>RENTABLE RENOVERINGSFORSLAG</b>			
RENOVERINGSFORSLAG	ÅRLIG BESPARELSE*	INVESTERING	REDUKTION I ÅRLIGT UDLEDT CO <sub>2</sub>
<b>HULE YDERVÆGGE</b> Efterisolering af hule ydervægge iht. krav jævnfør kap. 11 (§279) i Bygningsreglementet.	14.700 kr.	304.200 kr.	1.947 kg CO <sub>2</sub>
<b>MASSIVE VÆGGE MOD UOPVARMEDE RUM</b> Efterisolering af væg mod uopvarmet rum til en samlet isoleringsmængde på 100 mm	2.600 kr.	16.600 kr.	335 kg CO <sub>2</sub>
<b>KÆLDER YDERVÆGGE</b> Udvendig efterisolering af kældervægge med 200 mm trykfast mineraluld	2.300 kr.	74.900 kr.	305 kg CO <sub>2</sub>
<b>FACADEVINDUER</b> Udskiftning af vinduer med nye energivinduer (BR18 krav)	3.300 kr.	67.800 kr.	433 kg CO <sub>2</sub>
<b>YDERDØRE</b> Yderdør m. termorude udskiftes	900 kr.	21.400 kr.	106 kg CO <sub>2</sub>
<b>ETAGEADSKILLELSE</b> Efterisolering af gulv mod kælder iht. krav jævnfør kap. 11 (§279) i Bygningsreglementet.	1.100 kr.	21.200 kr.	143 kg CO <sub>2</sub>
<b>VARMEPUMPER</b> Ny præisoleret varmtvandsbeholder på 200 L - Ved forslag til ny varmforsyning og Installation af luft-vand varmepumpe til opvarmning og produktion af varmt brugsvand	30.400 kr.	110.000 kr.	3.923 kg CO <sub>2</sub>
<b>ANDRE FORSLAG DER KAN VÆRE RENTABLE, HVIS DE UDFØRES SAMMEN MED ANDRE RENOVERINGER</b>			
<b>YDERDØRE</b> Udskiftning af dør	400 kr.		49 kg CO <sub>2</sub>
<b>TERRÆNDÆK</b> Efterisolering af terrændæk iht. krav jævnfør kap. 11 (§279) i Bygningsreglementet.	1.000 kr.		127 kg CO <sub>2</sub>
<b>KÆLDERGULV</b> Etablering af nyt kældergulv	800 kr.		104 kg CO <sub>2</sub>
<b>KEDLER</b> Konvertering til opvarmning via varmepumpe	4.200 kr.		206 kg CO <sub>2</sub>
<b>SOLCELLER</b> Montering af 5,6 kW hybrid solcelleanlæg på 28 m <sup>2</sup>	3.400 kr.		1.022 kg CO <sub>2</sub>

\* Tallene er baseret på en standardiseret brug af bygningen. Se siden: FORMÅLET MED ENERGIMÆRKNINGEN.

# FORMÅLET MED ENERGIMÆRKNINGEN

Energimærkning af bygninger har to formål: Mærkningen synliggør bygningens beregnede energibehov og er derfor en form for varedeklaration, når en bygning sælges eller udlejes. På baggrund af det beregnede energibehov tildeles boligen en karakter på energimærkningskalaen fra A2020 til G.

Rapporten giver et overblik over de energimæssige forbedringer af boligen, som er rentable at gennemføre eller kan være rentable, hvis de udføres sammen med andre renoveringer. Rapporten beskriver hvad forbedringerne går ud på, hvad de koster at gennemføre, hvor meget energi og CO<sub>2</sub> man sparer, og hvor stor besparelse der kan opnås på el- og varmeregninger ud fra det beregnede energibehov.

## DERFOR SKAL DU GENNEMFØRE ENERGIFORBEDRINGER:



### BEDRE INDEKLIMA

Når du energiforbedrer kan det have en positiv betydning for indeklimaet.



### VARMERE OVERFLADER

Dit hus bliver bedre til at holde på varmen, så du får mere gavn af de dele af huset, der før var for kolde til at bruge i hverdagen.



### ØGET KOMFORT

Du får nemmere ved at holde den rette temperatur i boligen, så den bliver rarere at være i.



### MINDRE TRÆK

Din bolig bliver tættere, så det ikke længere trækker fra de steder, hvor du før var generet af kulde og træk.

Det beregnede energibehov er en ret præcis indikator for bygningens energimæssige kvalitet – i modsætning til det faktiske forbrug, som naturligvis er stærkt afhængigt både af vejret og af de vaner, som bygningens brugere har. Nogle sparer på varmen, mens andre fyrer for åbne vinduer eller bruger store mængder varmt vand.

For at kunne sammenligne bygningers energimæssige kvalitet, beregnes bygningens beregnede energibehov ud fra en række standardantagelser for vejr, familiestørrelse, indendørstemperatur, adfærd m.v. Nedenfor ses de mest centrale antagelser for det beregnede energibehov.

## FIRE ÅRSAGER TIL AT HUSETS FAKTISKE VARMEREGNING KAN AFVIGE FRA DET BEREGNEDE ENERGIBEHOV I RAPPORTEN:



### FAMILIESTØRRELSE

Der antages en gennemsnitlig familiestørrelse relativt til husets størrelse. Den faktiske varmeregning kan afvige, hvis der bo flere eller færre end antaget.



### INDENDØRSTEMPERATUR

Der antages en konstant opvarmning af huset til 20°C. Den faktiske varmeregning kan afvige, hvis beboerne ønsker en højere eller lavere temperatur.



### VARMTVANDSFORBRUG

Der antages et gennemsnitligt forbrug af varmt vand relativt til husets størrelse. Den faktiske varmeregning kan afvige, hvis beboerne bruger mere eller mindre varmt vand.






### VEJRFORHOLD

Der antages gennemsnitlige vejrforhold. Den faktiske varmeregning kan afvige, hvis vinteren er særlig varm eller kold.





## BYGNINGSBESKRIVELSE / Stensbækvej 9, 6510 Gram

ADRESSE Stensbækvej 9, 6510 Gram		BBR NR. 510-1215-1	BFE NR. 5211409	
BYGNINGENS ANVENDELSE I FØLGE BBR Fritliggende enfamilieshus (parcelhus) (120)			OPFØRELSESÅR 1963	
ÅR FOR VÆSENTLIG RENOVERING Ikke angivet	VARMEFORSYNING Kedel	SUPPLERENDE VARME Ingen	BOLIGAREAL I BBR 108 m <sup>2</sup>	ERHVERVSAREAL I BBR 0 m <sup>2</sup>
OPVARMET BYGNINGSAREAL 130 m <sup>2</sup>	HERAF TAGETAGE OPVARMET 0 m <sup>2</sup>	HERAF KÆLDERETAGE OPVARMET 22 m <sup>2</sup>	UOPVARMET KÆLDERETAGE 53 m <sup>2</sup>	
 ENERGIMÆRKE		 ENERGIMÆRKE EFTER RENTABLE BESPARELSFORSLAG		 ENERGIMÆRKE EFTER ALLE BESPARELSFORSLAG

## BYGNINGENS BEREGNEDE ENERGIBEHOV

### Opvarmning

FORSYNINGSFORM	VARMEBEHOV I kWh	OMREGNET TIL ENERGIENHED FOR FORSYNINGSFORM
Naturgas	32.300	2.936,4 m <sup>3</sup> naturgas

### Andre energibehov

EL TIL ANDET*	kWh
El til bygningsdrift	418
El til forbrug	3.986

\*El til bygningsdrift er det elforbrug, der i beregningen går til installationer, f.eks. varmfordelingspumper, ventilation mv. El til forbrug dækker over et standardiseret, gennemsnitligt elforbrug til f.eks. hvidevarer, tv mv. El til forbrug påvirker ikke energimærkekarakteren, men den varme der afgives fra elforbrugende udstyr reducerer bygningens beregnede varmebehov.

Adresse  
Stensbækvej 9  
6510 Gram

Energimærkningsnummer  
311645714

Gyldighedsperiode  
29. november 2022 - 29. november 2032

Udarbejdet af  
Energihuset Danmark ApS  
CVR-nr.: 33510934

**ANVENDTE ENERGIPRISER INKL. AFGIFTER VED  
BEREGNING AF BESPARELSER**

Anvendte energipriser ved beregning af energibesparelserne i denne rapport:

Naturgas  
16,9 kr. pr. m<sup>3</sup>

Elektricitet til andet end opvarmning  
2,30 kr. pr. kWh

Enhedsprisen for elektricitet og varme er afhængig af den valgte leverandør, og derfor vil den anvendte pris kunne variere.

**OPLYST FORBRUG INKL. MOMS OG AFGIFTER**

Denne rapport er udskrevet fra [www.boligejer.dk](http://www.boligejer.dk), og er derfor tilgængelig for offentligheden. Hvis det faktiske energiforbrug i bygningen og omkostningerne til dækning af det, er registreret ved energimærkningen, fremgår det ikke i denne rapport, da oplysningerne er fortrolige for enfamiliehuse.

**FORBEHOLD FOR PRISER PÅ INVESTERING I  
ENERGIBESPARELSE**

Energimærkets besparelsesforslag er baseret på energikonsulentens erfaring og vurdering. Før energibesparelsesforslagene iværksættes, bør der altid indhentes tilbud fra flere leverandører, da de angivne priser alene skal betragtes som vejledende. Desuden bør det undersøges om energiforbedringen kræver myndighedsgodkendelse.

Årligt abonnement for salg af el bør undersøges nærmere, da dette variere meget på det frie el marked.

For en konkret vurdering af ejendommens isoleringsmæssige tilstand, skal der udføres destruktive indgreb i klimaskærmen.

**DESTRUKTIVE UNDERSØGELSER**

Der er i forbindelse med bygningsbesigtigelsen ikke givet tilladelse til at foretage destruktive undersøgelser. Oplysning om isolering beror derfor på energikonsulentens skøn, tegningsmateriale og byggeskik.

**FIRMA**

Firmanummer: 600242  
CVR-nummer: 33510934

Energihuset Danmark ApS  
Tørringvej 7  
2610 Rødovre

[info@energihuset-danmark.dk](mailto:info@energihuset-danmark.dk)  
tlf. 82303222

Ved energikonsulent  
Lars Skov

**RAPPORTENS GYLDIGHED**

Gyldig fra 29. november 2022 til den 29. november 2032

**KLAGEMULIGHEDER**

Tror du, der er fejl i rapporten, eller ønsker du at klage over energimærkningen, skal du rette henvendelse til det certificerede energimærkningsfirma, der har udarbejdet mærkningen.

Ejeren af bygningen eller enheden kan klage. Klagen skal være modtaget hos det certificerede energimærkningsfirma, senest:

- 1 år efter energimærkningsrapportens dato, eller
- 1 år efter bygningens overtagelsesdag, som er aftalt mellem sælger og køber, hvis bygningen efter indberetningen af energimærkningsrapporten har fået ny ejer - dog senest 6 år efter energimærkningsrapportens datering.

Reglerne om klageadgang står i gældende bekendtgørelse om energimærkning af bygninger. Klik ind på linket og læs mere om, hvordan du indgiver en klage.

[www.ens.dk/ansvarsomraader/energimaerkning-af-bygninger/klagevejledning](http://www.ens.dk/ansvarsomraader/energimaerkning-af-bygninger/klagevejledning)

Det certificerede energimærkningsfirma behandler klagen og bør meddele sin skriftlige afgørelse af klagen inden for 4 uger.

**BEHANDLING AF OPLYSNINGER**

Energistyrelsen er ansvarlig for behandlingen af oplysninger om bygningen, herunder offentliggørelse af energimærkningsrapporten. Du kan læse mere om reglerne, samt hvordan vi behandler oplysninger på vores hjemmeside.

[www.ens.dk/ansvarsomraader/energimaerkning-af-bygninger/lovgivning-om-energimaerkning](http://www.ens.dk/ansvarsomraader/energimaerkning-af-bygninger/lovgivning-om-energimaerkning)

Energimærkningen har til formål at afspejle bygningens energimæssige stand, og viser bygningens energimæssige ydeevne via et energimærke og et beregnet energiforbrug. Dette forbrug og tilhørende energimærke beregnes ud fra nogle standardbetingelser og retningslinjer, som er bestemt af Energistyrelsen.

Grundlaget for energimærkningen består af en besigtigelse af bygningens klimaskærm og varmeanlæg. I rapporten er der for hver bygningsdel beskrevet hvordan isoleringsforholdet i konstruktionen er bestemt.

Ved besigtigelsen af bygningen forelå der ingen bygningstegninger.

Der er ikke givet tilladelse til, at energikonsulenten må foretage lettere destruktive undersøgelser af klimaskærmen (boreprøver). Isoleringsforhold i lukkede (skjulte) konstruktioner baseres derved på skøn.

## KOMMENTARER TIL BYGNINGSBESKRIVELSEN

Det registrerede areal i bygningen, hvor der er mulighed for opvarmning, afviger fra de oplysninger, som er registreret i Bygnings- og Boligregisteret (BBR) hos kommunen. Uoverensstemmelserne består i, at dele af kælderen indgår i det samlede opvarmede areal i energiberegningen.

Der er foretaget en vejledende opmåling af bygningen, kun til brug for energimærkningen.

# 76 GENNEMGANG AF BOLIGENS ENERGITILSTAND

På de følgende sider kan du se en detaljeret beskrivelse af energitilstanden af din bolig, energikonsulentens forslag til energiforbedringer og tilhørende energiløsninger.

Nogle forbedringsforslag er rentable. Det betyder, at du sparer mere på dit energiforbrug inden for energiforbedringens levetid, end energiforbedringen koster at gennemføre.

De rentable forslag fremgår med en investeringspris.

Nogle forbedringsforslag kan med fordel overvejes ved renoveringer, eller hvis der er bygningsdele, der alligevel skal udskiftes. Investeringsprisen til forbedringsforslag ved renovering, er ikke angivet da investeringen vil afhænge af den konkrete renovering, som skal ske i forbindelse med besparelsesforslaget.

## TAG OG LOFT

### LOFTRUM

#### STATUS

Loftkonstruktionen mod uopvarmet tagrum består af et træbjælkelag, som er isoleret med 100 mm mineraluld. Isoleringsmængden er målt ved loftlemmen, og isoleringsforholdet i konstruktionen som helhed baseres på denne opmåling.

## YDERVÆGGE

### HULE YDERVÆGGE

#### STATUS

Konstruktionsopbygningen af de hule ydervægge er ukendt. Isoleringsforholdet i konstruktionen er skønnet ud fra krav i bygningsreglementet, som var gældende ved opførelsestidspunktet i år 1963.

#### RENOVERINGSFORSLAG

Efterisolering af hule ydervægge således at u-værdi kravet på 0,18 W/m<sup>2</sup>K opnås. Dette svarer til en isoleringsmængde på mindst 250 mm. Efterisoleringen kan udføres på mange måder, og byggetekniske forhold kan indebære, at u-værdi kravet ikke kan opfyldes på grund af fare for fugt i konstruktionen. Arkitektoniske hensyn kan medføre, at krav om efterisolering ikke kan efterleves, men dette kræver dispensation fra byggemyndigheden. Det anbefales at benytte de energiløsninger og guides, som er udgivet af Videncenter for energibesparelser i bygninger ([www.byggeriogenergi.dk](http://www.byggeriogenergi.dk)).

For rentable forslag i energimærkningsrapporten er der anvendt et konservativt skøn ved angivelsen af investering. For en konkret beskrivelse af arbejdet og dertilhørende pris skal der tages kontakt til entreprenør.

Såfremt det er muligt, bør en efterisolering alene omhandle isolering af hulrummet mellem for- og bagmur. En hulmursisolering udgør et mindre omfattende arbejde, som er rentabelt. Besparelsen ved hulmursisolering er også mindre end den beregnede besparelse i dette forslag.

#### ÅRLIG BESPARELSE

14.700 kr.

#### INVESTERING

304.200 kr.

<b>MASSIVE VÆGGE MOD UOPVARMEDE RUM</b>		
<b>STATUS</b> Væg mod uopvarmet kælderrum består af en 12 cm massiv teglvæg, som er uden isolering. Isoleringsmængden i bygningsdelen er skønnet ud fra den samlede tykkelse på konstruktionen.		
<b>RENOVERINGSFORSLAG</b> Efterisolering af væg mod uopvarmet rum til en samlet isoleringsmængde på 100 mm.  En vigtig forudsætning for at udføre indvendig efterisolering er, at den eksisterende væg er tør, og der bør kun benyttes uorganiske materialer. Med den nævnte isoleringstykkelse vil væggen ikke opfylde kravene i bygningsreglementet, men tiltaget vil modvirke kuldestråling og kuldenedfald fra de kolde vægoverflader. Eventuelle VVS- og el-installationer på væggen skal flyttes med ind på indersiden af den nye væg.	<b>ÅRLIG BESPARELSE</b> 2.600 kr.	<b>INVESTERING</b> 16.600 kr.

<b>KÆLDER YDERVÆGGE</b>		
<b>STATUS</b> Kælderydervægge under terræn (mod jord) består af ca. 30 cm beton med indvendig pladebeklædning, som er uden isolering. Isoleringsforholdet i konstruktionen er konstateret visuelt i forbindelse med besigtigelsen af bygningen.  Kælderydervægge over terræn (mod det fri) består af ca. 30 cm beton med indvendig pladebeklædning, som er uden isolering. Isoleringsforholdet i konstruktionen er konstateret visuelt i forbindelse med besigtigelsen af bygningen.		
<b>RENOVERINGSFORSLAG</b> Udvendig efterisolering af kældervægge med 200 mm trykfast mineraluld  En udvendig efterisolering af kælderydervægge forbedrer både fugt- og varmekonfort. Denne løsning er fugt- og varmeteknisk at foretrække frem for indvendig efterisolering. Til gengæld kan den være arbejdskrævende og i praksis vanskelig at udføre, da den kræver udgravning omkring kælderen. Hvis der alligevel graves op omkring kælderen, fx for at etablere omfangsdræn, bør det samtidig overvejes at efterisolere kælderydervæggen udvendigt.  Udvendig efterisolering af ydervæg iht. krav i bygningsreglementet, som svarer til 200 mm mineraluld. Denne løsning er fugt- og varmeteknisk at foretrække frem for indvendig efterisolering.  På den eksisterende ydervæg opbygges en bærende konstruktion til den nye isolering og ydervægsbeklædning. Alternativt kan der anvendes et efterisoleringssystem med fast-isolering fastholdt med dybler og afsluttet med puds. I forbindelse med udvendig efterisolering, vil det ofte være nødvendigt at flytte vinduerne ud i facaden. Udtjente vinduer vil i den forbindelse med fordel kunne udskiftes. Derudover skal man være opmærksom på, at der kan være behov for at lave tilpasninger af udhænget samt nedløbsrør, når ydervæggen gøres tykkere udadtil. Byggetekniske forhold kan	<b>ÅRLIG BESPARELSE</b> 2.300 kr.	<b>INVESTERING</b> 74.900 kr.

<p>indebære, at krav om U-værdier ikke kan opfyldes på grund af fare for fugt i konstruktionen. Arkitektoniske hensyn (fx på fredede eller bevaringsværdige huse) kan medføre, at krav om efterisolering ikke skal efterleves. Der kan imidlertid være et mindre omfattende arbejde, der nedbringer energibehovet. Det er så dette arbejde, der skal gennemføres. Det er oplagt at efterisolere væggene såfremt man efterisolere kældervægge under terræn.</p>		
--	--	--

<b>LINJETAB VED VÆG MOD VÆG OG LOFT</b>
<p><b>STATUS</b></p> <p>Dør- og vinduesfalsse i hulmure skønnes massive, uden kuldebrosafbrydelse.</p>

## VINDUER, OVENLYS OG DØRE

<b>FACADEVINDUER</b>		
<p><b>STATUS</b></p> <p>Vinduer er monteret med 2-lags termorude.</p>		
<p><b>RENOVERINGSFORSLAG</b></p> <p>Vinduer med 2-lags termorude udskiftes, og der monteres nye energivinduer (A-mærket).</p>	<p><b>ÅRLIG BESPARELSE</b></p> <p>3.300 kr.</p>	<p><b>INVESTERING</b></p> <p>67.800 kr.</p>

<b>YDERDØRE</b>		
<p><b>STATUS</b></p> <p>Yderdøre er monteret med 2-lags termorude.</p> <p>Mod uopvarmet rum i kælderen, er monteret en dør med en kerne af celleindlæg (celledør).</p>		
<p><b>RENOVERINGSFORSLAG</b></p> <p>Yderdør(e) monteret med termorude udskiftes, og der monteres en ny dør med energirude.</p>	<p><b>ÅRLIG BESPARELSE</b></p> <p>900 kr.</p>	<p><b>INVESTERING</b></p> <p>21.400 kr.</p>
<p><b>RENOVERINGSFORSLAG</b></p> <p>Dør(e) udskiftes, og der monteres en ny dør med isolerede fyldninger.</p>	<p><b>ÅRLIG BESPARELSE</b></p> <p>400 kr.</p>	<p><b>INVESTERING</b></p>

## GULVE

### TERRÆNDÆK

#### STATUS

Konstruktionsopbygningen af terrændækket i stuen er ukendt. Isoleringsforholdet i konstruktionen er skønnet ud fra krav i bygningsreglementet, som var gældende ved opførelsestidspunktet i år 1963.

#### RENOVERINGSFORSLAG

Efterisolering af terrændæk således at u-værdi kravet på 0,10 W/m<sup>2</sup>K opnås. Dette svarer til en isoleringsmængde på mindst 300 mm. Efterisoleringen kan udføres på mange måder, og byggetekniske forhold kan indebære, at u-værdi kravet ikke kan opfyldes på grund af fare for fugt i konstruktionen. Arkitektoniske hensyn kan medføre, at krav om efterisolering ikke kan efterleves, men dette kræver dispensation fra byggemyndigheden. Det anbefales at benytte de energiløsninger og guides, som er udgivet af Videncenter for energibesparelser i bygninger ([www.byggeriogenergi.dk](http://www.byggeriogenergi.dk)).  
For rentable forslag i energimærkningsrapporten er der anvendt et konservativt skøn ved angivelsen af investering. For en konkret beskrivelse af arbejdet og dertilhørende pris skal der tages kontakt til entreprenør.

#### ÅRLIG BESPARELSE

1.000 kr.

#### INVESTERING

### ETAGEADSKILLELSE

#### STATUS

Konstruktionsopbygningen af gulv mod kælder (etageadskillelsen) er ukendt. Isoleringsforholdet i konstruktionen er skønnet ud fra krav i bygningsreglementet, som var gældende ved opførelsestidspunktet i år 1963.

#### RENOVERINGSFORSLAG

Efterisolering af gulv mod kælder således at u-værdi kravet på 0,40 W/m<sup>2</sup>K opnås. Dette svarer til en isoleringsmængde på mindst 100 mm. Efterisoleringen kan udføres på mange måder, og byggetekniske forhold kan indebære, at u-værdi kravet ikke kan opfyldes på grund af fare for fugt i konstruktionen. Arkitektoniske hensyn kan medføre, at krav om efterisolering ikke kan efterleves, men dette kræver dispensation fra byggemyndigheden. Det anbefales at benytte de energiløsninger og guides, som er udgivet af Videncenter for energibesparelser i bygninger ([www.byggeriogenergi.dk](http://www.byggeriogenergi.dk)).  
For rentable forslag i energimærkningsrapporten er der anvendt et konservativt skøn ved angivelsen af investering. For en konkret beskrivelse af arbejdet og dertilhørende pris skal der tages kontakt til entreprenør.

#### ÅRLIG BESPARELSE

1.100 kr.

#### INVESTERING

21.200 kr.

### KÆLDERGULV

#### STATUS

Kældergulvet i opvarmet rum består af et uisolerebetondæk.

RENOVERINGSFORSLAG	ÅRLIG BESPARELSE	INVESTERING
Etablering et nyt velisoleret kældergulv, som normalt vil være den mest effektive løsning til både at minimere varmetab og forbedre indeklimaet. Løsningen medfører dog et omfattende indgreb i den eksisterende konstruktion, hvilket medvirker at det eksisterende gulv fjernes. Desuden skal eksisterende el- og vvs-installation omlægges og herefter kan der opbygges et nyt terrændæk, som isoleres med i alt 300 mm mineraluld. Det er oplagt at etablere gulvarme i forbindelse med opbygningen af nyt kældergulv. Husk på, at efterisoleringen kan medvirke til yderligere arbejde på de tilstødende konstruktioner, og derfor anbefales det at indhente et konkret tilbud på udførelsen af arbejdet.	800 kr.	

LINJETAB VED FUNDAMENT
<p><b>STATUS</b></p> <p>Samlingen mellem terrændæk og fundament skønnes at bestå af beton uden sokkel-isolering.</p>

## VENTILATION

VENTILATION
<p><b>STATUS</b></p> <p>Bygningen tilføres frisk luft ved naturlig ventilation, og luftudskiftningen sker via bygningsåbninger som døre og vinduer. Der er mekanisk udsugning i køkken. Ved beregning af energiforbruget anvendes normalt i henhold til Energistyrelsens tekniske anvisninger.</p>

## VARMEANLÆG

KEDLER						
<p><b>STATUS</b></p> <p>Bygningen opvarmes med en kondenserende gaskedel, som er placeret i kælderen. Fabrikatet på kedlen er Bosch - Europur ZSB 14 3E. I energiberegningen er der benyttet en nominel virkningsgrad på 97% ved fuldlast, som er bestemt ud fra kedeldata fra producenten.</p>						
<table border="1"> <thead> <tr> <th>RENOVERINGSFORSLAG</th> <th>ÅRLIG BESPARELSE</th> <th>INVESTERING</th> </tr> </thead> <tbody> <tr> <td>Den eksisterende varmforsyning udskiftes med en ny varmepumpe.</td> <td>4.200 kr.</td> <td></td> </tr> </tbody> </table>	RENOVERINGSFORSLAG	ÅRLIG BESPARELSE	INVESTERING	Den eksisterende varmforsyning udskiftes med en ny varmepumpe.	4.200 kr.	
RENOVERINGSFORSLAG	ÅRLIG BESPARELSE	INVESTERING				
Den eksisterende varmforsyning udskiftes med en ny varmepumpe.	4.200 kr.					

VARMEPUMPER
<p><b>STATUS</b></p> <p>I bygningen er der ikke installeret en luft-vand varmepumpe.</p>



RENOVERINGSFORSLAG	ÅRLIG BESPARELSE	INVESTERING
<p>Der installeres en ny luft-vand varmepumpe til opvarmning af bygningen og til produktion af varmt brugsvand. Den eksisterende varmforsyning bortskaffes, og den nye varmepumpeunit placeres samme sted. En luft-vandvarmepumpe består af to dele som henholdsvis er placeret udendørs og indefor i bygningen. Den varmeenergi, der findes i luften, omdannes i varmepumpen til varmt vand, som benyttes til opvarmning af bygningen og til produktion af varmt brugsvand. Inden en ny varmepumpe installeres bør man rådføre sig med en godkendt varmepumpeinstallatør, som også bør stå for installationen. Forslaget er beregnet med data fra de tekniske anvisninger i Håndbog for energikonsulenter samt relevante energikrav i bygningsreglementet. Eftersom der kræves nærmere undersøgelser af varmebehovet i forhold til valg af varmepumpe-model/type er forslaget skønsmæssigt prissat.</p>	30.400 kr.	110.000 kr.

SOLVARME
<p><b>STATUS</b></p> <p>Der er ikke installeret et solvarmeanlæg på bygningen. På grund af forslag til installation af varmepumpe og tilhørende forslag om solcelledrift, er forslag til montering af solvarmeanlæg undladt fra rapporten. Installation af solvarme vil derfor ikke være relevant, men bør overvejes ved evt. ombygninger.</p>

## VARMEFORDELING

VARMEFORDELING
<p><b>STATUS</b></p> <p>Den primære opvarmning af bygningen sker via et centralvarmeanlæg. Det opvarmede vand fra varmforsyningen føres rundt i et lukket rørsystem til radiatorer i de opvarmede rum i bygningen. Ved beregning af energiforbruget benyttes det dimensionerende temperatursæt, som er bestemt ud fra anlægstypen i henhold til Energistyrelsens retningslinjer.</p>

VARMERØR
<p><b>STATUS</b></p> <p>Varmerør ført i kælderen er isoleret med ca. 15 mm mineraluld.</p>

VARMEFORDELINGSPUMPER
<p><b>STATUS</b></p> <p>Fordeleingspumpe er indbygget i varmforsyningens kabinet, og er utilgængelig. Pumpens effekt og type er derfor skønnet ud fra varmforsyningens alder.</p>

**AUTOMATIK****STATUS**

Rumtemperaturen i bygningen reguleres via ventiler på de enkelte varmeafgivere på centralvarmeanlægget, og dette er beskrevet nærmere under "varmefordeling" i rapporten. Der er rumtemperaturstyring på varmeafgiverne, som minimum dækker 75% af det opvarmede areal. Derved reguleres den ønskede rumtemperatur i bygningen overvejende automatisk via de termostatiske styringer.

**VARMT BRUGSVAND****VARMT BRUGSVAND****STATUS**

I beregningen er der indregnet et varmtvandsforbrug på 250 liter pr. m<sup>2</sup> opvarmet boligareal pr. år.

**VARMTVANDSRØR****STATUS**

Hvor varmforsyningen og varmtvandsbeholderen er sammenbygget (Unit) skal varmetabet fra tilslutningsrør ikke registreres i henhold til Energistyrelsens retningslinjer.

**VARMTVANDSBEHOLDER****STATUS**

Varmt brugsvand produceres i præisoleret beholder, som ifølge producenten har et volumen på 65 liter.

**EL****SOLCELLER****STATUS**

Der er ikke installeret et solcelleanlæg til egen el-produktion på bygningen.

**RENOVERINGSFORSLAG**

Montering af et 5,6 kW solcelleanlæg, svarende til ca. 28 m<sup>2</sup> paneler på tag inkl. 1,5 kW batteripakke. Anlægget monteres tilnærmelsesvis mod syd.

Ved placering af solceller på tagflader skal tagkonstruktionens bæreevne undersøges nærmere, da det kan være nødvendigt at tagkonstruktionen skal forstærkes. Dette kan forøge udgifterne til montering af solcellerne. Derudover bør der tages kontakt til kommunen inden arbejdet påbegyndes, eftersom der i lokalplanen kan være restriktioner omkring solcelleanlæg.

**ÅRLIG BESPARELSE**

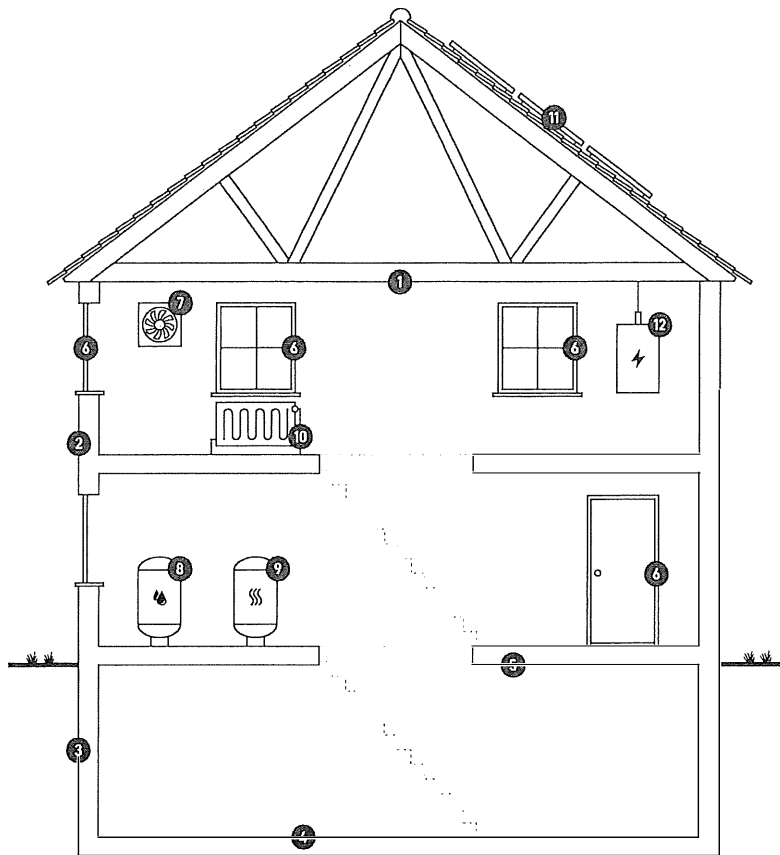
3.400 kr.

**INVESTERING**

Solcellepanelerne bør integreres i den eksisterende tagbelægning for at bevare ejendommens udseende. Det er især oplagt at etablere solcelleanlægget i sammenhæng med reparation eller udskiftning af tagbelægningen.

Forslaget er beregnet med brug af batterilager (hybrid anlæg) og med standard montage og på typisk type af tagflade, hvilket forudsætter den bedste udnyttelse af den producerede strøm og derved større årlig besparelse. Den optimale placering er mod syd som giver den største produktion af el på et døgn, samt en hældning på omkring 40 grader.

En bygning består af mange dele, der har betydning for bygningens energibehov. Figuren herunder giver en forklaring af de væsentligste dele på tværs af konstruktioner og installationer.




- 1**  
**Tag og loft**  
 Bygningens øverste del af klimaskærmen, f.eks. et loftrum, et fladt tag eller et udnyttet tagrum.
- 2**  
**Ydervægge**  
 Bygningens vægge ud mod det fri eller mod uopvarmede områder. Væggen kan være hule, massive eller lette ydervægge.
- 3**  
**Kælderydervægge**  
 Bygningens kælderydervægge, som vender mod jorden.
- 4**  
**Kældergulv**  
 Bygningens nederste del af klimaskærmen i bygninger med opvarmet kælder.
- 5**  
**Etageadskillelse og gulv**  
 Bygningens nederste del af klimaskærmen, f.eks. terrændæk, gulv mod krybekælder eller etageadskillelse mod uopvarmet kælder.
- 6**  
**Vinduer/døre**  
 Bygningens facadevinduer og yderdøre.
- 7**  
**Ventilation**  
 Bygningens ventilationsanlæg og ventilationskanaler.
- 8**  
**Varmt brugsvand**  
 Bygningens komponenter til varmt brugsvand, bl.a. varmtvandsrør og varmtvandsbeholder.
- 9**  
**Varmeanlæg**  
 Bygningens varmeanlæg, f.eks. kedler, fjernvarme, ovne og varmepumper.
- 10**  
**Varmefordeling**  
 Bygningens varmfordelingsanlæg, bl.a. varmeanlægget, varmerør og automatik.
- 11**  
**Varmeanlæg**  
 Bygningens varmeanlæg, f.eks. kedler, fjernvarme, ovne og varmepumper.
- 12**  
**El og teknik**  
 Bygningens driftsrelaterede el og teknik, f.eks. varmfordelingspumper, varmtvandspumper og vindmøller.

# ENERGIMÆRKE

FOR BOLIGEN

Stensbækvej 9  
6510 Gram

Energimærkningen er baseret på beregnet forbrug



Gyldig fra den 29. november 2022 til den 29. november 2032  
Energimærkningsnummer: 311645714

**Hanne Fabricius**

---

**Fra:** Hardy Jørgensen Hoegh <harh@haderslev.dk>  
**Sendt:** 27. august 2024 08:46  
**Til:** Hanne Fabricius  
**Emne:** Sag 21996 - Stensbæk vej 9 6510 Gram

Hej kan oplyse at der ikke skyldes noget ejendomsskatter eller ejendomssbidrag.

Venlig hilsen  
Hardy Jørgensen Hoegh



**Haderslev Kommune**  
Økonomi & Løn, Opkrævning

-  
Direkte telefon: 23273067  
[harh@haderslev.dk](mailto:harh@haderslev.dk)  
[www.haderslev.dk](http://www.haderslev.dk)

Haderslev Kommune behandler og gemmer alle relevante dokumenter i alle sager elektronisk.  
Hvis du vil se de oplysninger, vi har registreret om dig, kan du kontakte afsenderen af denne mail, som vil hjælpe dig videre.  
Du kan læse mere om dine rettigheder på <https://www.haderslev.dk/databeskyttelse>

**Opgørelse af tilgodehavende på pantebrev opr.DKK 289.517,00**Lånenr.: 511857/1-6100 - Stensbækvej 9, 6510 GramMatr.nr.: 641 Højrup Ejerlav, HøjrupOpgørelsesdato: 24-10-2024

Restgæld pr.	01-10-2024 kr. 279.947,19	kurs 100,00	279.947,19
13,02% rente til	24-10-2024	23 dage	<u>2.328,69</u>
<b>Kolonne 2</b>			<b>282.275,88</b>

Ydelse pr.	01-03-2024		3.729,92	
Mora			93,46	
Påkrav			100,00	
Gebyr			25,00	
Morarente	01-03-2024 til 24-10-2024	233 dage	318,73	4.267,11
Ydelse pr.	01-04-2024		3.736,73	
Mora			0,00	
Påkrav			0,00	
Gebyr			25,00	
Morarente	01-04-2024 til 24-10-2024	203 dage	277,62	4.039,35
Ydelse pr.	01-05-2024		3.725,04	
Mora			0,00	
Påkrav			0,00	
Gebyr			25,00	
Morarente	01-05-2024 til 24-10-2024	173 dage	235,37	3.985,41
Ydelse pr.	01-06-2024		3.758,20	
Mora			294,16	
Påkrav			0,00	
Gebyr			25,00	
Morarente	01-06-2024 til 24-10-2024	143 dage	195,20	4.272,56
Ydelse pr.	01-07-2024		3.699,55	
Mora			0,00	
Påkrav			0,00	
Gebyr			25,00	
Morarente	01-07-2024 til 24-10-2024	113 dage	151,50	3.876,05
Ydelse pr.	01-08-2024		3.688,01	
Mora			0,00	
Påkrav			0,00	
Gebyr			25,00	
Morarente	01-08-2024 til 24-10-2024	83 dage	110,71	3.823,72
Ydelse pr.	01-09-2024		3.669,33	
Mora			0,00	
Påkrav			0,00	
Gebyr			0,00	
Morarente	01-09-2024 til 24-10-2024	53 dage	70,33	3.739,66
Ydelse pr.	01-10-2024		3.669,33	
Mora			0,00	
Påkrav			0,00	
Gebyr			0,00	

<b>88</b>				511857/1-6100
Morarente	01-10-2024 til 24-10-2024	23 dage	30,52	3.699,85
Skyldig påkrav				0,00
Skyldig morarente				0,00
				31.703,71
Administrationsgebyr				1.000,00
Ejerskiftegebyr				6.998,68
<b>Kolonne 3</b> .....				<u>39.702,39</u>
<b>Kolonne 1</b> (fordring i alt) .....				<u>321.978,27</u>



# Pantebrev



89

Dette er et sælgerpantebrev.

---

**Ejendom:**

Adresse: Stensbækvej 9  
6510 Gram  
Landsejerlav: Højrup Ejerlav, Højrup  
Matrikelnummer: 0641

---

**Kreditor:**

Navn: JUUL BOLIG ApS  
Amtmandsvej 1  
4300 Holbæk  
Cvr-nr.: 35850643

---

**Debitor:**

Navn: Person med navne- og adressebeskyttelse  
Cpr-nr. 190498-\*\*\*\*

Personligt gældsansvar: Debitor har personligt gældsansvar

Debitor(erne) erkender at skyldte kreditor(erne) den angivne hovedstol.

---

**Hovedstol:**

289.517 DKK

---

**Løbetid:**

Aftalt løbetid: 15 år  
Løbetiden er fast.

---

**Variabel rente:**

Pålydende årlig rente: 12,65 %  
Nominel årlig rente: 13,4098 %  
Referencerente: CIBOR 3

Rente beregnes fra: 1. Maj 2023

**Øvrige rentevilkår:**

Pantebrevet forrentes fra udbetalingstidspunktet gennem en variabel rente svarende til 3 måneders CIBOR + 9,50 % p.a. af den til enhver tid værende restgæld. Uanset renteutviklingen på det danske eller udenlandske pengemarked, eller på den reference rente, som kreditten følger, kan renten aldrig blive lavere end det aftalte tillæg. Renten fastsættes første gang ved afregningen af

nærværende pantebrev og derefter en gang månedligt hver den 01. for den efterfølgende måned. Hvis datoen ikke er en ekspeditionsdag, fastsættes renten den efterfølgende ekspeditionsdag.

Såfremt CIBOR rente afskaffes, reguleres renten fremover efter en tilsvarende uafhængig markedsrente. Ydelsen reguleres en gang årligt når rente reguleres.

---

**Betalingsvilkår:**

Tilbagebetalingsmåde:

Annuitetslån.

Variabel ydelse:

Pantebrevets ydelse er variabel og udgør pt. månedligt kr. 3.597,00 Ydelsen fastsættes en gang månedligt hver den 1

Øvrige betalingsvilkår:

Pantebrevets ydelser betales 12 gange årligt, hver den 1. i måneden.

---

**Opsigelsesvilkår:**

Indfrielseskurs:

105

Debitors opsigelsesfrist:

3 måneder

Øvrige opsigelsesvilkår:

Lånet er uopsigeligt for kreditor

Fra debitors side kan pantebrevet skriftligt opsiges til hel eller delvis indfrielse til kurs 105 af restgælden med 3 mdr. forudgående varsel til en termin hver den 1. i måneden. Enhver indfrielse - helt eller delvis ved tvangsindløsning af pantebrevet på grund af misligholdelse kan alene ske til kurs 105.

---

**Retsforfølgningsforbud:**

Dette pantebrev kan gøres til genstand for individuel retsforfølgning.

---

**Oprykningensret:**

Dette dokument er med oprykningensret.

---

**Erklæringer:**

Kreditaftaleloven Debitor bekræfter ved sin signatur at have modtaget kreditoplysninger i henhold til lov om kreditaftaler.

---

**Kreditaftalelov:**

Dette pantebrev er omfattet af Kreditaftaleloven. Oplysninger i henhold til loven er udleveret separat.

---

**Særlige bestemmelser:**

Ved erlæggelse af ekstraordinært afdrag, herunder ejerskifteafdrag og betaling af rente heraf, skal dette ske under hensyntagen til pantebrevets opsigelsesvilkår. Den fremtidige ydelse nedsættes, således at den udgør samme procent af den nye restgæld, som den hidtidige ydelse udgjorde af den gamle restgæld, hvorved pantebrevets løbetid fastholdes. Ved debtors eventuelle misligholdelse af pantebrevet iht. punkt 8a, og ved pantebrevets opgørelse kan kreditor forlange pantebrevet indfriet og opgjort til kurs 105 plus rente til en termin med 3 mdr. varsel samt evt. restancer & øvrige omkostninger, herunder morarenter, gebyrer og omkostninger til inkasso m.v. eller lade pantebrevet indestå i ejendommen efter eget valg.

Respektpåtegning: Såfremt pantebrevet ifølge sit indhold respekterer foranstående prioriter til Staten og/eller sparekasse og/eller realkreditlån som rentetilpasningslån, respekterer det uden påtegning enhver ændring i disse låns rente- og afdragsvilkår.

Udlejningsklausul: For så vidt pantebrevet har pant i en ejerlejlighed, hus, sommerhus, landbrugsejendom, andelsbolig eller ideel anpart, så kan kreditor forlange kapitalen indfriet, såfremt der sker udlejning uden at der stilles pengeinstitutgaranti for pantebrevets terminsydelser i lejeperioden.

Ejerskifte: Ethvert ejer-og debtorskifte skal godkendes af kreditor ifølge dette pantebrev. Ved ethvert godkendt ejer-debtorskifte erlægges et gebyr på 2,5 % af restgælden dog minimum kr. 1.500.

Pbs tilmelding: Debitor skal tilmelde betalingerne til PBS. Manglende tilmelding til PBS af betalinger, er at sidestille med misligholdelse af pantebrevet.

#### **Pantebrevsformular:**

I øvrigt gælder  
Justitsministeriets almindelige  
betingelser AA:

1) Betalinger efter dette pantebrev skal ske portofrit på kreditors bopæl, som er anført i pantebrevet, eller på et andet sted inden for landets grænser, der opgives af kreditor.

2) Alle betalinger er rettidige, når de sker senest 7 dage efter forfaldsdagen, for terminsbetalinger senest 7 dage efter første terminsdag. Hvis forfaldsdagen eller sidste rettidige betalingsdag falder på en helligdag, en lørdag eller grundlovsdagen den 5. juni, udskydes dagen til den følgende hverdag. På samme måde udskydes udløbsdagen for alle frister efter nærværende pantebrev. Indbetaling inden for ovennævnte frist til et pengeinstitut her i landet, bortset fra Grønland, til befordring til betalingsstedet er rettidig betaling.

3) Debitor har pligt til at underrette kreditor om bopælsforandring. Sådant underretning kan ikke ske på en betalingsblanket, såfremt det af blankettens tekst fremgår, at

meddelelser til betalingsmodtageren ikke må gives på denne. Påkrav fra kreditor, herunder opsigelse, kan afsendes til eller fremsættes på den af debitor senest oplyste bopæl uanset bopælsforandring, medmindre kreditor er bekendt med debtors nye bopæl. Bliver kreditor opmærksom på, at en opsigelse som følge af bopælsforandring ikke er kommet frem til debitor, skal kreditor straks give debitor meddelelse om opsigelsen, såfremt debtors nye bopæl fremgår af folkeregisteret eller anden let tilgængelig kilde.

4) Pantet omfatter den faste ejendom med tilbehør efter tinglysningslovens §§ 37 og 38, indtægter, herunder leje og forpagtningsafgifter, samt erstatnings- og forsikringssummer.

5) Debitor forpligter sig til at holde pantet behørigt brandforsikret, således at betingelserne i Finanstilsynets bekendtgørelse om minimumsbetingelser for forsikringssselskabers tegning af bygningsbrandforsikring er opfyldt.

6) Kreditor har panteret for krav ifølge pantebrevet på betaling af kapital, renter og andre ydelser af tilsvarende karakter – herunder administrationsbidrag og kautionsforsikringspræmier – morarenter og gebyr efter nr. 7. Kreditor har endvidere panteret for omkostninger, som med føje er afholdt ved opsigelse, inddrivelse, berigtigelse af gældsovertagelse samt til varetagelse af kreditors interesse i tilfælde af retsskridt mod pantet fra anden side. For så vidt angår udenretlige inkassoomkostninger, har kreditor panteret for de omkostninger, der kan kræves betalt i overensstemmelse med reglerne i lov om renter ved forsinket betaling mv. og den i medfør af loven udstedte bekendtgørelse om udenretlige inddrivelsesomkostninger i anledning af forsinket betaling.

7) Kapitalen forfalder ikke ved ejerskifte, medmindre andet er vedtaget i pantebrevet. Kreditor skal underrettes om ethvert ejerskifte og kan forlange, at den nye ejer berigtiger gældsovertagelse samt afholder omkostningerne derved. Underrettes kreditor ikke om ejerskiftet senest 3 uger efter, at endeligt skøde er tinglyst uden frist og udleveret fra tinglysningskontoret, kan han, når hele kapitalen indestår uanset ejerskifte, forlange et gebyr på 2 pct. af pantebrevets restgæld, dog højst 300 kr. Hvis det er vedtaget i pantebrevet, at kapitalen helt eller delvis forfalder ved ejerskifte, skal betaling ske inden samme frist, dog senest 3 måneder efter ejendommens endelige overtagelse, jf. nr. 8, litra f.

8) Uanset uopsigelighed eller opsigelsesfrist kan kreditor forlange kapitalen indfriet i følgende tilfælde:

a) hvis renter eller afdrag ikke betales senest sidste rettidige betalingsdag. Det er dog en betingelse for, at kapitalen kan forlanges indfriet, at debitor ikke har betalt renter og afdrag

senest 7 dage efter, at skriftligt påkrav herom er afsendt eller fremsat. Kreditors påkrav skal være afgivet efter sidste rettidige betalingsdag og skal udtrykkeligt angive, at kapitalen kan forlanges indfriet, hvis renter og afdrag ikke betales inden fristens udløb, jf. herved nr. 2,

b) hvis bygninger af væsentlig betydning for pantets værdi nedrives, uden at der er stillet betryggende sikkerhed,

c) hvis pantet i øvrigt væsentligt forringes eller vanrøgtes, uden at der efter påkrav stilles betryggende sikkerhed,

d) hvis debitor nægter kreditor eller dennes fuldmægtig adgang til at efterse pantet,

e) hvis debitor ikke på opfordring godtgør, at pantet er behørigt brandforsikret, og

f) hvis et aftalt ejerskifteafdrag ikke betales rettidigt, jf. nr. 7.

g) Medmindre andet er aftalt, forbliver pantebrevet indestående i ejendommen i tilfælde af tvangsauktion, hvad enten denne skyldes misligholdelse af pantebrevet eller af andre forpligtelser, hvis restancer og øvrige forfaldne ydelser i henhold til auktionsvilkårene betales inden udløbet af de i disse fastsatte frister. Pantebrevets bestemmelser om misligholdelse, herunder bestemmelserne i nr. 8, og bestemmelser om, at pantegælden helt eller delvis forfalder ved ejerskifte, kan i så fald ikke påberåbes af kreditor. Hvis auktionskøberen sælger ejendommen inden 1 år efter den endelige tvangsauktion, betragtes dette ikke som ejerskifte.

---

## ***Nedenstående anmelderoplysninger underskrives alene af anmelder.***

.....  
**Anmelder:**

BuusMark Advokatfirma I/S  
Sankt Ols Gade 4  
4000 Roskilde  
37921599

Cvr-nr.:

Kontaktoplysninger:

ssm@buusmark.dk

Anmelders sagsnummer:

19760/ssm Juul Bolig

.....  
**Sendes også til:**

E-mail:

lone@billigthus.dk

Sagsnummer:

Stensbækvej 9

94  
Tinglysningsafgift:

Afgift: 1.825 DKK

Afgiftspligtigt beløb: 0 DKK  
Pålydende nyt lån: 289.517 DKK

Overført Hovedstol: 289.517 DKK  
Fra pantebrev: 06.04.1995-942530-42

Storkundenummer:

37921599  
Tinglysningsafgift betalt i henhold til storkundeordning.

Erklæringer vedr.  
tinglysningsafgift:

Afgiftsfritagelse - hel eller delvis Dette pantebrev er omfattet af tinglysningsafgiftslovens § 5 a, stk. 1, 2. pkt. Tinglysning af dette pantebrev sker på vilkår om aflysning eller nedlysning af det angivne pantebrev.

---

---

## Resultat af tinglysning

Ejendom:

Adresse: Stensbækvej 9  
6510 Gram  
Landsejerlav: Højrup Ejerlav, Højrup  
Matrikelnummer: 0641

Status:

Endelig indført

Tinglysningsdato:

21.07.2023 10:13:13

Dokumenttype:

Pantebrev

Dato/løbnummer:

21.07.2023-1014988711



# Påtegning



---

**Dokument som påtegnes:**

Dato/løbenummer: 21.07.2023-1014988711  
Dokumenttype: Pantebrev  
Hovedstol: 289.517 DKK  
Rentesats: 12,65 %  
Særlige lånevilkår: Rentetilpasning  
Kreditor: JUUL BOLIG ApS

---

## Påtegning

Rente  
Renten er fastsat ud fra en risikovurdering af ejendommens stand og beliggenhed.

---

---

**Kreditor:**

Navn: JUUL BOLIG ApS  
Amtmandsvej 1  
4300 Holbæk  
Cvr-nr.: 35850643

---

**Debitor:**

Navn: Person med navne- og adressebeskyttelse  
Cpr-nr.: 190498-\*\*\*\*

---

**Anmoder:**

Navn: BuusMark Advokatfirma I/S  
Sankt Ols Gade 4  
4000 Roskilde  
Cvr-nr.: 37921599

---

***Nedenstående anmelderoplysninger underskrives alene af anmelder.***

---

**Anmelder:**

BuusMark Advokatfirma I/S  
Sankt Ols Gade 4  
4000 Roskilde



Cvr-nr.: 37921599

Kontaktoplysninger: Steffie Møller,  
46302034  
ssm@buusmark.dk

Anmelders sagsnummer: 19760/ssm dok

---

**Tinglysningsafgift:**

Afgift: 0 DKK

Afgiftspligtigt beløb: 0 DKK

---

**Beregningsgrundlaget er et andet:**

Ingen afgift Der skal ikke betales afgift da der ikke er nogen vilkårsændring.

---

## Resultat af tinglysning

---

**Ejendom:**

Adresse: Stensbækvej 9  
6510 Gram

Landsejerlav: Højrup Ejerlav, Højrup

Matrikelnummer: 0641

---

**Status:**

Tinglyst

---

**Tinglysningsdato:**

25.09.2023 12:08:12

---

**Dokumenttype:**

Påtegning

---

**Dato/løbenummer:**

21.07.2023-1014988711

---

# Påtegning



---

**Dokument som påtegnes:**

Dato/løbenummer: 21.07.2023-1014988711  
Dokumenttype: Pantebrev  
Hovedstol: 289.517 DKK  
Rentesats: 12,65 %  
Særlige lånevilkår: Rentetilpasning  
Kreditor: JUUL BOLIG ApS

---

## Transport

Udtrædende kreditor(er) overdrager rettighederne efter dokumentet til kreditor(er) som indtræder.

---

---

**Udtrædende kreditor:**

Navn: JUUL BOLIG ApS  
Amtmandsvej 1  
4300 Holbæk  
Cvr-nr.: 35850643

---

**Kreditor:**

Navn: JBI af 2018 ApS  
Amtmandsvej 1  
4300 Holbæk  
Cvr-nr.: 39277271

---

**Debitor:**

Navn: Person med navne- og adressebeskyttelse  
Cpr-nr.: 190498-\*\*\*\*

---

***Nedenstående anmelderoplysninger underskrives alene af anmelder.***

---

**Anmelder:**

BilligtHus Mægler ApS  
Amtmandsvej 1  
4300 Holbæk  
Cvr-nr.: 39560259

Kontaktoplysninger: lone@billigthus.dk  
Anmelders sagsnummer: Stensbækvej 9- kreditorskifte

---

**Tinglysningsafgift:**  
Afgift: 0 DKK  
Afgiftspligtigt beløb: 0 DKK

---

## Resultat af tinglysning

---

**Ejendom:**  
Adresse: Stensbækvej 9  
6510 Gram  
Landsejerlav: Højrup Ejerlav, Højrup  
Matrikelnummer: 0641

---

**Status:**  
Tinglyst

---

**Tinglysningsdato:**  
19.10.2023 14:44:39

---

**Dokumenttype:**  
Transport

---

**Dato/løbenummer:**  
21.07.2023-1014988711

---

# Underpantsætning af pantebrev



---

**Dokument som underpantsættes:**

Dato/løbenummer: 21.07.2023-1014988711  
Dokumenttype: Pantebrev  
Hovedstol: 289.517 DKK  
Rentesats: 12,65 %  
Særlige lånevilkår: Rentetilpasning  
Kreditor: JBI af 2018 ApS

---

**Kreditor:**

Navn: JBI af 2018 ApS  
Amtmandsvej 1  
4300 Holbæk  
Cvr-nr.: 39277271

---

**Underpanthaver:**

Navn: VESTJYSK BANK A/S  
Industrivej Syd 13C  
7400 Herning  
Cvr-nr.: 34631328

Pantebrevet underpantsættes til underpanthaver.

---

**Beløb:**

289.517 DKK

---

***Nedenstående anmelderoplysninger underskrives alene af anmelder.***

---

**Anmelder:**

BilligtHus Mægler ApS  
Amtmandsvej 1  
4300 Holbæk  
Cvr-nr.: 39560259

**Kontaktoplysninger:**

lone@billigthus.dk

**Anmelders sagsnummer:**

Stensbækvej 9 - underpant

---

**Tinglysningsafgift:**

Afgift: 1.825 DKK

101

Afgiftspligtigt beløb: 0 DKK

---

---

## Resultat af tinglysning

---

**Dokument:**

Dato/løbenummer: 21.07.2023-1014988711  
Dokumenttype: Pantebrev  
Hovedstol: 289.517 DKK  
Rentesats: 12,65 %  
Særlige lånevilkår: Rentetilpasning  
Kreditor: JBI af 2018 ApS

---

**Status:**

Tinglyst

---

**Tinglysningsdato:**

24.10.2023 15:57:54

---

**Dokumenttype:**

Underpantsætning af pantebrev

---

**Dato/løbenummer:**24.10.2023-1015193345

---

## Forfættelsesoplysning

Kolonne  
1. Ordning opgjort pr.  
auktionsdato.

Indeholder en opgørelse af den pågældende fordringshavers tilgodehavende pr. auk-  
tionsdagen med renter samt evt. påløbne omkostninger i forbindelse med inkasso,  
udlæg m.v., jfr. vilkårenes pkt. 6A. Hvis beløbet er ansat skønsmæssigt, skal det  
fremgå af bemærkningerne til hæftelsen.  
Kolonne 1 er enten lig summen af kolonnerne 2 og 3 eller lig summen af kolonne 4.

Kolonne  
2. Restgæld på hæftelser, der kan  
overføres overtaget med tillæg  
af forfaldne renter.

Indeholder restgæld, der kan overtages af auktionsskøberen, såfremt denne ikke er  
panthaver eller på anden måde berettiget, idet disse rettighedshavere kan have en  
særlig retsstilling, f.eks. i henhold til tvangsauktionsklausul. Realkreditlån kan principielt  
kræves indfriet, men køber vil normalt få tilladelse til at overtage disse lån. Disse lån  
skal derfor medtages i denne kolonne.

Kolonne  
3. Restancer og evt. ejerskifte-  
afdrag på hæftelser, der kan  
overføres overtaget.

Indeholder beløb, der skal betales inden 4 uger efter auktionens slutning, jfr. vilkårenes  
pkt. 6A. Betaling af ejerskifteafdrag i anledning af auktionssalg skal ske inden 4 uger  
efter auktionen. Er betalingsfristen i pantebrevet længere, anvendes denne frist.  
Tilsvarende regler anvendes ved betaling af restancer eller andre ydelser i henhold til  
tvangsauktionsklausuler, der kan påberåbes.

Kolonne  
4. Hæftelser, der kræves indfriet.

Indeholder beløb, der skal betales inden 6 måneder efter auktionens slutning.

## Bemærk:

På auktionen foretages en endelig opgørelse af kravene. Såfremt der på auktionen  
fremkommer andre oplysninger end de i salgsopstillingen anførte, skal opstillingen ænd-  
res i overensstemmelse med de nye oplysninger.

Auktionsskøberen skal efter erhvervelse af ejendommen på endelig auktion uden  
hensyn til de i auktionsvilkårene anførte frister betale fremtidige terminsydelser på  
hæftelser, der overtages i overensstemmelse med de for disse hæftelser gældende  
vilkår.

Afgifter m.v. til det offentlige,  
jfr. vilkårenes pkt. 6C:

Auktionsafgiften udgør 0,5%. Afgiften beregnes af auktionsbudet med tillæg af, hvad  
der skal udredes udover auktionsbudet samt værdien af privatretlige byrder og  
servitutter. Afgiften forfalder ved auktionens slutning.

Udstedelsen af auktionsskødet er afgiftsfri.

Ved indlevering til tinglysning betales en registreringsafgift, som udgør 0,6% + kr.  
1.750. Afgiften forhøjes til nærmeste 100 kr.

Disse afgifter m.v. er ikke medtaget i størsteløbet, der skal erlægges udover  
auktionsbudet i henhold til salgsopstillingen.

# Justitsministeriets tvangsauktionsvilkår

fr. Justitsministeriets bekendtgørelse nr. 652 af 15. december 1978, som ændret ved bekendtgørelse nr. 121 af 31. marts 1982, bekendtgørelse nr. 866 af 18. december 1989, bekendtgørelse nr. 896 af 21. december 1990 og bekendtgørelse nr. 519 af 17. juni 2003.

103

## Auktionen omfatter

a. Auktionen omfatter ejendommen med væsentlige bygninger og - hvis fogedretten ikke kender giver andet - driftsinventar og iftismateriel, derunder maskiner og tekniske anlæg af enhver art, der hører til ejendommen, og ved landbrugsejendomme lige ejendommens besætning, gødning, afgrøder m.v.

Ejendommen m.v. sælges som den er ved auktionen med de rettigheder og forpligtelser, hvormed den tilhører den nuværende ejer.

b. Hvis ejendommen eller en del af denne er dlejet, kan køber efter ejendommens vertagelse kræve den leje, der ikke er betalt på auktionstidspunktet.

Køberen kan ikke gøre krav på forudbetalt leje, der er omfattet af tinglysningslovens § 3, stk. 2.

## 1. Salgsopstilling

Ejendommen og det tilhørende, der følger med, beskrives i en særlig salgsopstilling. Salgsopstillingen indeholder oplysning om ejendommens hæftelser og byrder og oplysninger endvidere om andre forhold vedrørende ejendommen og auktionen, som må antages at være af væsentlig betydning for køber.

Salgsopstillingen udleveres på fogedretsens kontor.

## 2. Servitutter m.v.

Fogedretten angiver under auktionen, i hvilket omfang de bydende ud over auktionsbuddet skal overtage eller opfylde servitutter, brugsrettigheder, aftægts-, livrente- eller lignende forpligtelser.

## 4. Auktionsbuddet m.v.

Enhver kan byde på auktionen, men fogedretten kan forlange, at en bydende straks sandsynliggør, at han kan opfylde sit bud.

Minimum for overbuddene fastsættes af fogedretten.

Ejendommen sælges til den højstbydende, hvis dennes bud antages (se pkt. 7), medmindre det besluttet, at en ny auktion skal afholdes.

Enhver, der har afgivet bud på første auktion, er bundet af sit bud, indtil auktionen er sluttet. Meddeles der i henhold til pkt. 7 udsættelse med henblik på tilvejebringelse af sikkerhed, gælder bundetheden, indtil sikkerheden er stillet. Skal der afholdes ny auktion i henhold til retsplejelovens § 576, er samtlige bydende på første auktion bundet indtil slutningen af den nye auktion, dog højst 6 uger efter første auktion. På denne nye auktion er kun det bud bindende, der får hammerslag.

## 5. Ejendommens overtagelse

Køberen overtager straks ejendommen. Har køberen fået udsættelse til at stille sikkerhed for opfyldelse af auktionsvilkårene, overtages ejendommen dog først, når sikkerheden er stillet.

Køberen sørger selv for - om nødvendigt ad retslig vej - at blive indsat i besiddelsen af det solgte.

Fra det tidspunkt, køberen skal overtage ejendommen, henligger den for hans regning og risiko i enhver henseende.

## 6. Køberens forpligtelser

### A.

#### Opfyldelse af auktionsbuddet

Auktionsbuddet anvendes, så langt det rækker, til dækning af hæftelserne i prioritetsordenen. Hæftelsernes nøjagtige størrelse oplyses under auktionen.

Auktionsbuddet opfyldes således:

a. Køberen overtager de hæftelser, der ikke kan kræves udbetalt. Overtagelsen er dog betinget af, at restancer og eventuelle særlige afdrag betales inden 4 uger efter auktionens afslutning.

b. Køberen betaler de hæftelser, der kan kræves udbetalt.

Beløb, der skal betales efter pkt. b, betales inden 6 måneder efter auktionens slutning.

Eventuel kursgevinst ved indfrielse af lånene tilfalder køberen, ligesom han bærer eventuelt kurstab samt tab ved, at kontantlån med særlige indfrielsesvilkår må indfries med et større beløb end lånets kontante pålydende.

Andele i reserve- og administrationsfonde tilfalder køberen, når der bliver fuld dækning til de pågældende lån.

Pantegælden forrentes fra datoen for den første auktion med den rente, der tilkommer hver enkelt panthaver. Er der tale om en indekspanteret, beregnes renten på grundlag af restgælden som reguleret ved sidste ordinære indeksregulering.

Oversiger auktionsbuddet, hvad der kræves til dækning for panthaverne, tilfalder det overskydende beløb den hidtidige ejer af ejendommen. Beløbet forrentes med en årlig rente, der svarer til den fastsatte referencesats med et tillæg på 7 pct. Som referencesats anses den officielle udlånsrente, som Nationalbanken har fastsat henholdsvis pr. den 1. januar og den 1. juli det pågældende år.

### B.

#### Beløb, der skal betales ud over auktionsbuddet

Under auktionen oplyses arten og størrelsen af de omkostninger, som køberen skal betale ud over auktionsbuddet. Det samme gælder skatter, afgifter, byrder, hæftelser og andre pligter, som køberen skal betale eller overtage udover auktionsbuddet.

På auktionen oplyses et størsteløb for hvad, der skal betales, og hvilke krav og pligter der kan overtages.

Af krav, der typisk skal udredes eller overtages ud over auktionsbuddet, kan særligt nævnes:

a. Auktionsrekvirentens udlægsomkostninger og omkostninger ved gennemførelse af auktionen, herunder salær til advokat honorar til en af fogedretten antaget sagkyndig.

b. Salær og rejseomkostninger til repræsentanterne for de andre i ejendommen berettigede.

Vedrørende a og b er det en betingelse, at de pågældende rettighedshavere får andel i auktionsbuddet. Ved delvis dækning ned sættes salærkravet forholdsmæssigt. Er auktionen rekvireret af et konkursbo eller et dødsbo, hvori gælden ikke er vedgået, betales dog altid fuldt rekvisentsalær.

c. Ejendoms skatterestancer.

d. Brandforsikringsbidrag.

e. Gade-, vej- og fortovsbidrag.

f. Brugspanthavers underskud efter afholdelse af nødvendige udgifter ved bestyrelse, drift og vedligeholdelse m.v. af ejendommen.

Overskud afskrives i brugspanthaverens fordring og derefter i den i øvrigt bedst berettigedes fordring.

g. Nødvendige udgifter til ejendommens bestyrelse, drift og vedligeholdelse m.v., som er affaldt af auktionsrekvirenten, selv om ejendommen ikke har været taget til brugeligt pant.

h. Krav, der i henhold til lejelovgivningen, brandsikringslovgivningen og bygningslovgivningen er gældende mod enhver uden tinglysning.

Beløb, der skal betales ud over auktionsbuddet, udredes inden 4 uger efter auktionens slutning til rette vedkommende.

### C.

#### Afgifter m.v. til det offentlige i anledning af auktionen

a. Fogedrettens udgifter.

b. Auktionsafgift.

De under a og b nævnte udgifter m.v. betales ved auktionens slutning.

c. Køberen betaler eventuel merværdiafgift ("moms") og eventuelt arbejdsmarkedsbidrag af det med ejendommen følgende løsbærende m.v. efter nærmere aftale med toldvæsenet.

## 7. Køberens sikkerhedsstillelse

Efter hammerslaget skal køberen straks over for fogedretten stille sikkerhed for opfyldelse af auktionsvilkårene.

Sikkerheden kan stilles ved deponering af penge eller børsnoterede værdipapirer, ved bankgaranti eller på anden måde, som godkendes af fogedretten.

Sikkerhedens størrelse skal svare til:

a. Restancer m.v., jfr. pkt. 6A litra a,

b. 1/4 af de hæftelser, der kan kræves udbetalt, jfr. pkt. 6A litra b, og

c. størsteløbet, der skal betales ud over auktionsbuddet, jfr. pkt. 6B.

Sikkerheden kan dog hverken være mindre end et års renteudgift af de overtagne prioriteter eller mindre end værdien af det tilbehør, der medfølger ejendommen, med tillæg af 1/2 års lejeindtægt, hvis ejendommen helt eller delvis er udlejet. Ved bortforpagtede landbrugsejendommen dog med tillæg af 1 års forpagtningsafgift.

Enhver, der opnår dækning ved auktionen, kan for sit vedkommende både før og efter denne give afkald på sikkerhedsstillelse. Gives der afkald fra nogle, men ikke fra alle, kan fogedretten fastsætte en mindre sikkerhedsstillelse end ovenfor nævnt. Sikkerheden kan dog ikke være mindre end 1 års renteudgift af de overtagne prioriteter.

Stilles den krævede sikkerhed ikke, ses der bort fra buddet, og hammerslaget annulleres, hvorefter auktionen straks genoptages. Fogedretten kan dog i stedet udsætte auktionen og give højstbydende en frist på ikke over 7 dage til at stille sikkerheden, forudsat at der straks stilles sikkerhed for de omkostninger, der vil være forbundet med afholdelse af nyt auktionsmøde.

### *Køberens misligholdelse*

Hvis køberen ikke opfylder auktionens vilkårene, kan enhver, der i anledning af auktionen kan rette krav mod køberen, kræve, at et solgte sættes til en ny og eneste auktion (*misligholdelsesauktion*) for køberens risiko, således at køberen skal tilsvare, hvad der måtte bydes mindre på en auktion, uden at have krav på, hvad der måtte bydes mere.

I stedet for at kræve misligholdelsesauktion kan enhver, der ikke har givet afkald på sikkerhedsstillelse, kræve, at den af køberen stillede sikkerhed af fogedretten realiseres og fordeles blandt de berettigede i den rækkefølge, de har krav på at blive fyldest-ort. Bringer dette ikke køberens misligholdelse til ophør, kan der herefter kræves holdt misligholdelsesauktion.

Begæres sikkerheden først realiseret efter holdelse af misligholdelsesauktion, kan sikkerheden alene benyttes til dækning af det b, der er opstået ved, at der er budt mindre på misligholdelsesauktionen.

### *Auktionsskøde*

Når køberen godtgør, at auktionens vilkårene er opfyldt, kan han kræve, at fogeden udsteder auktionsskøde til ham. Køberen skal give skøde på ejendommen inden 1 år efter auktionen.

Køberen betaler selv de omkostninger, der måtte være forbundet med udstedelse af skødet, dets tinglysning, overtagelse af æftelser samt slettelse af tingbogen af de retteligheder, der ikke opnåede dækning på auktionen.

### *0. Auktionens vilkårenes fravigelighed*

Foranstående vilkår kan ikke fraviges til gunst for køberen, medmindre auktionen angår en forretnings-, industri-, landbrugs- eller udlejningsejendom.

### *1. Særlige vilkår*

---

(Evt. forslag til særlige vilkår fremgår af algsopstillingen.)





# KØBERVEJLEDNING - TVANGSAUKTION OVER FAST EJENDOM

## 1. Salgsopstilling.

Salgsopstillingen er auktionens vigtigste dokument. Den skal indeholde oplysning om salgsvilkårene og andre væsentlige forhold.

Salgsvilkårene er justitsministeriets auktionsvilkår, der findes i salgsopstillingen. Eventuelle fravigelser meddeles på auktionsmødet.

Salgsopstillingen udfærdiges af den, der har anmodet om auktionen (rekvirenten) eller dennes advokat.

Salgsopstillingen kan ses på eller downloades fra internettet, hvor der annonceres og informeres om tvangsauktioner. Retterne tilbyder gratis wifi.

## 2. Købesummen

Den samlede købesum består af budsummen med tillæg af størstebeløbet. Størstebeløbet er det beløb, der skal betales ud over budsummen, og består af fortrinsberettigede krav og sagsomkostninger. Størstebeløbet oplyses under auktionen. Beløbet er anslået i salgsopstillingen.

Derudover skal en køber betale en auktionsafgift på 1.500 kr. Hertil kommer udgifter til tinglysning.

## 3. Budgivningen

Alle kan byde på en tvangsauktion.

Når man byder, skal man oplyse, hvem man byder for.

Byder man for andre, skal man medbringe skriftlig original fuldmagt.

Byder man for et selskab eller lignende, skal man medbringe en aktuel tegningsudskrift.

Det er ikke muligt at byde skriftligt eller via elektroniske medier.

Fogedretten kan kræve, at man straks sandsynliggør, at man kan opfylde sit bud. Bud på auktion er bindende.

Bud på 1. auktion er bindende i 6 uger, hvis der skal holdes ny auktion.

## 4. Sikkerhed

Højstbydende skal stille sikkerhed for auktionsvilkårenes opfyldelse.

Sikkerheden udgør:

- dækkede restancer (salgsopstillingen kolonne 3)
- 1/4 af de dækkede hæftelser, der kan kræves udbetalt (salgsopstillingens kolonne 4) og
- størstebeløbet

I salgssopstillingen findes en foreløbig beregning. Det nøjagtige beløb afhænger af budets størrelse og kan derfor først beregnes efter budgivningen.

Sikkerheden kan kræves stillet straks, når budgivningen er sluttet. Man kan ikke indrette sig på, at man kan få mulighed for at gå i banken, kontakte sin advokat eller lignende.

På auktionsmødet vil fogedretten normalt tillade, at højstbydende får en frist på op til 7 dage til at stille sikkerheden, hvis man straks stiller sikkerhed for omkostningerne til et nyt auktionsmøde ("den lille sikkerhed"). Beløbet udgør normalt op til 10.000 kr. og fastsættes af fogedretten under auktionsmødet.

Sikkerhed kan stilles ved:

- kontanter
- bankgaranti (ikke tidsbegrænset eller betinget)
- advokatindeståelse (kun hvis rettighedshaverne accepterer dette)
- "Den lille sikkerhed" kan stilles ved MobilePay. Overførslen skal i så fald "swipes" over for fogeden med angivelse af AS-nummeret i emnefeltet.

Sikkerhed kan ikke stilles ved Dankort/hævekort, lånebevis, dokumentation for nødvendige midler på bankkonto, udenlandsk valuta o.lign.

Vær opmærksom på, at sikkerheden ikke kan bruges til at betale med. Stilles sikkerheden kontant, skal man bruge "dobbelt" likviditet.

Sikkerheden frigives først, når det er dokumenteret, at auktionsvilkårene er opfyldt.

## 5. Ny auktion

Ejeren og udækkede rettighedshavere kan anmode om ny auktion.

Den, der anmoder om ny auktion, skal stille sikkerhed for omkostningerne herved. Beløbet udgør normalt op til 10.000 kr.

Udækkede rettighedshavere og ejeren kan indgå en hammerslagsaftale. En hammerslagsaftale er en aftale om, at den ny auktion kan tilbagekaldes af den, som har anmodet om ny auktion.

Konsekvensen er, at ejendommen sælges til højstbydende på 1. auktion, og at ny auktion ikke afholdes.

## 6. Råderet over ejendommen

En køber får først rådighed over ejendommen, når fogedretten har modtaget hele sikkerhedsstillelsen for auktionsvilkårenes opfyldelse.

Skal der holdes ny auktion, får køberen først rådighed over ejendommen, når den ny auktion har været afholdt.

En køber skal forrente den dækkede gæld fra tidspunktet for første auktion.

## 7. Auktionsskøde

Via [www.tinglysning.dk](http://www.tinglysning.dk) kan køber selv oprette et auktionsskøde, når auktionsafgiften og eventuel moms er betalt. Køber skal vedhæfte en udskrift af auktionsbogen og samtykkeerklæringer fra samtlige, dækkede rettighedshavere i kolonneopstillingen og alle de rettighedshavere, der har beløb til gode ud over auktionsbuddet - det, der kaldes størstebeløbet. Ingen af dokumenterne må indeholde oplysninger om personnumre.

Køber skal orientere fogedretten, når et digitalt skøde er klar til underskrift og i den forbindelse oplyse under hvilket navn, dokumentet kan søges frem.

Hvis ejendommen skal videresælges, sparer man tinglysningsafgift ved at oprette et transportskøde, hvorved retten til at få udstedt auktionsskøde overdrages. Transportskødet skal også vedhæftes sammen med de andre dokumenter.

Køber skal selv sørge for at få tinglyst auktionsskødet og at anmode Tinglysningsretten om at slette helt eller delvist udækkede hæftelser.

Du kan læse mere om digitale auktionsskøder [her](#)

Køber skal endvidere betale en tinglysningsafgift. Se tinglysningsafgiftsloven og SKAT.dk - tinglysningsafgiftsvejledningen.

