

Udarbejdet af  
Advokatrådet og Dansk Ejendomsmæglerforening

# HjulmandKaptain

# Justitsministeriets tvangsauktionsvilkår

Jfr. justitsministeriets bekendtgørelse nr. 652 af 15. december 1978, som ændret ved bekendtgørelse nr. 121 af 31. marts 1982, bekendtgørelse nr. 866 af 18. december 1989, bekendtgørelse nr. 896 af 21. december 1990, bekendtgørelse nr. 519 af 17. juni 2003, bekendtgørelse nr. 185 af 26. februar 2016 og bekendtgørelse nr. 316 af 26. marts 2020.

## 1. Auktionen omfatter

a. Auktionen omfatter ejendommen med eventuelle bygninger og – hvis fogedretten ikke tilkender andet – driftsinventar og driftsmateriel, derunder maskiner og tekniske anlæg af enhver art, der hører til ejendommen, og ved landbrugsejendomme tillige ejendommens besætning, gødning, afgrøder m.v.

Ejendommen m.v. sælges som den er ved auktionen med de rettigheder og forpligtelser, hvormed den tilhører den nuværende ejer.

b. Hvis ejendommen eller er del af denne er udlejet, kan køber efter ejendommens overtagelse kræve den leje, der ikke er betalt på auktionstidspunktet.

Køberen kan ikke gøre krav på forudbetalt leje, der er omfattet af tinglysningslovens § 3, stk. 2.

## 2. Salgsopstilling

Ejendommen og det tilbehør, der følger med, beskrives i en særlig salgsopstilling. Salgsopstillingen indeholder oplysning om ejendommens hæftelser og byrder og oplyser endvidere om andre forhold vedrørende ejendommen og auktionen, som må antages at være af væsentlig betydning for køber, herunder ejendommens og eventuelt medfølgende løsøres momsmæssige behandling. Salgsopstillingen udleveres på fogedrettens kontor.

## 3. Servitutter m.v.

Fogedretten angiver under auktionen, i hvilket omfang de bydende udover auktionsbudet skal overtage eller opfylde servitutter, brugsrettigheder, aftægts-, livrente- eller lignende forpligtelser.

## 4. Auktionsbudet m.v.

Enhver kan byde på auktionen, men fogedretten kan forlange, at en bydende straks sandsynliggør, at han kan opfylde sit bud.

Er der tale om et momspligtigt salg, skal det endelige bud, som antages, tillægges moms.

Minimum for overbudene fastsættes af fogedretten. Ejendommen sælges til den højstbydende, hvis dennes bud antages (se pkt. 7), medmindre det besluttes, at en ny auktion skal afholdes.

Enhver, der har afgivet bud på første auktion, er bundet af sit bud, indtil auktionen er sluttet. Meddeles der i henhold til pkt. 7 udsættelse med henblik på tilvejebringelse af sikkerhed, gælder bundetheden, indtil sikkerheden er stillet. Skal der afholdes ny auktion i henhold til retsplejelovens § 576, er samtlige bydende på første auktion bundet indtil slutningen af den nye auktion, dog højst 6 uger efter første auktion. På den nye auktion er kun det bud bindende, der får hammerslag.

## 5. Ejendommens overtagelse

Køberen overtager straks ejendommen. Har køberen fået udsættelse til at stille sikkerhed for opfyldelse af auktionsvilkårene, overtages ejendommen dog først, når sikkerheden er stillet.

Køberen sørger selv for – om nødvendigt ad retslig vej – at blive indsat i besiddelsen af det solgte.

Fra det tidspunkt, køberen skal overtage ejendommen, henligger den for hans regning og risiko i enhver henseende.

## 6. Køberens forpligtelser

### A.

#### Opfyldelse af auktionsbudet

Auktionsbudet anvendes, så langt det rækker, til dækning af hæftelserne i prioritetsordenen. Hæftelsernes nøjagtige størrelse oplyses under auktionen. Auktionsbudet opfyldes således:

a. Køberen overtager de hæftelser, der ikke kan kræves udbetalt. Overtagelsen er dog betinget af, at restancer og eventuelle særlige afdrag betales inden 4 uger efter auktionens slutning.

b. Køberen betaler de hæftelser, der kan kræves udbetalt.

Beløb, der skal betales efter pkt. b, betales inden 6 måneder efter auktionens slutning.

Eventuel kursgevinst ved indfrielse af lånene tilfalder køberen, ligesom han bærer eventuelt kurs- og tab samt tab ved, at kontantlån med særlige indfrielsesvilkår må indføres med et større beløb end lånets kontante pålydende.

Andele i reserve- og administrationsfonde tilfalder køberen, når der bliver fuld dækning til de pågældende lån.

Pantegældens forrentes fra datoen for den første auktion med den rente, der tilkommer hver enkelt panthaver. Er der tale om en indekspanteret, beregnes renten på grundlag af restgælden som reguleret ved sidste ordinære indeksregulering.

Overstiger auktionsbudet, hvad der kræves til dækning af panthaverne, tilfalder det overskydende beløb den hidtidige ejer af ejendommen. Er ejendommen omfattet af § 83 a, stk. 1, i lov om friplejeboliger, tilfalder den del af auktionsbuddet, der overstiger, hvad der kræves til dækning af panthaverne med tillæg af friplejeboligleverandørens eget kapitalindskud, Landsbyggefonden. Køberen betaler et eventuelt overskydende beløb til Landsbyggefonden. Overskydende beløb forrentes med en årlig rente, der svarer til den fastsatte referencesats med et tillæg på 7%. Som referencesats anses den officielle udlånsrente, som Nationalbanken har fastsat, henholdsvis pr. den 1. januar og den 1. juli det pågældende år.

### B.

#### Beløb, der skal betales ud over auktionsbudet

Under auktionen oplyses arten og størrelsen af de omkostninger, som køberen skal betale ud over auktionsbudet. Det samme gælder skatter, afgifter, byrder, hæftelser og andre pligter, som køberen skal betale eller overtage ud over auktionsbudet.

På auktionen oplyses et størstebeløb for, hvad der skal betales, og hvilke krav og pligter, der kan overtages.

Af krav, der typisk skal udredes eller overtages ud over auktionsbudet, kan særligt nævnes:

a. Auktionsrekvirentens udlægsomkostninger og omkostninger ved gennemførelse af auktionen, herunder salær til advokat samt honorar til en af fogedretten antaget sagkyndig.

b. Salær og rejseomkostninger til repræsentanterne for de andre i ejendommen berettigede. Vedrørende a og b er det en betingelse, at de pågældende rettighedshavere får andel i auktionsbudet. Ved delvis dækning nedsættes salærkravet forholdsmæssigt.

Er auktionen rekvireret af et konkursbo eller et dødsbo, hvori gældten ikke er vedgået, betales dog altid fuldt rekvirent-salær.

c. Ejendomsskatteestancer.

d. Brandforsikringsbidrag.

e. Gade-, vej- og fortovsbidrag.

f. Brugspanthavers underskud efter afholdelse af nødvendige udgifter ved bestyrelse, drift og vedligeholdelse m.v. af ejendommen. Overskud afskrives brugspanthaverens fordring og derefter i den øvrige bedst berettigedes fordring.

g. Nødvendige udgifter til ejendommens bestyrelse, drift og vedligeholdelse m.v., som er afholdt af auktionsrekvirenten, selv om ejendommen ikke har været taget til brugeligt pant.

h. Krav, der i henhold til lejelovgivningen, brandsikringslovgivningen og bygningslovgivningen er gældende mod enhver uden tinglysning.

Beløb, der skal betales ud over auktionsbudet, udredes inden 4 uger efter auktionens slutning til rette vedkommende.

### C.

#### Afgifter m.v. til det offentlige i anledning af auktionen

a. Fogedrettens udgifter.

b. Auktionsafgift.

c. Moms af budsummen og størstebeløbet, hvis der er tale om

et helt eller delvist momspligtigt salg.

De under a, b og c nævnte udgifter mv. betales ved auktionens slutning."

## 7. Køberens sikkerhedsstillelse

Efter hammerslaget skal køberen straks over for fogedretten stille sikkerhed for opfyldelse af auktionsvilkårene.

Sikkerheden kan stilles ved deponering af penge eller børsnoterede værdipapirer, ved bankgaranti eller på anden måde, som godkendes af fogedretten.

Sikkerhedens størrelse skal svare til:

a. Restancer m.v., jfr. pkt. 6A litra a,

b. ¼ af de hæftelser, der kan kræves udbetalt jfr. pkt. 6A litra b, og

c. størstebeløbet, der skal betales ud over auktionsbudet, jfr. pkt. 6B.

Sikkerheden kan dog hverken være mindre end et års renteudgift af de overtagne prioriteter eller mindre end værdien af det tilbehør, der medfølger ejendommen, med tillæg af et halvt års lejeindtægt, hvis ejendommen helt eller delvist er udlejet. Ved bortforpagtede landbrugsejendomme dog med tillæg af 1 års forpagtningsafgift.

Enhver, der opnår dækning ved auktionen, kan for sit vedkommende både før og efter denne give afkald på sikkerhedsstillelse. Giver der afkald fra nogle, men ikke fra alle, kan fogedretten fastsætte en mindre sikkerhedsstillelse end ovenfor nævnt. Sikkerheden kan dog ikke være mindre end 1 års renteudgift af de overtagne prioriteter.

Stilles den krævede sikkerhed ikke, ses der bort fra budet, og hammerslaget annulleres, hvorefter auktionen straks genoptages. Fogedretten kan dog i stedet udsætte auktionen og give højstbydende den frist på ikke over 7 dage til at stille sikkerheden, forudsat at der straks stilles sikkerhed for de omkostninger, der vil være forbundet med afholdelse af nyt auktionsmøde.

## 8. Køberens misligholdelse

Hvis køberen ikke opfylder auktionsvilkårene, kan enhver, der i anledning af auktionen kan rette krav mod køberen, kræve, at det solgte sættes til en ny og eneste auktion (*misligholdelsesauktion*) for købers risiko, således at køberen skal tilsvare, hvad der måtte bydes mindre på den ny auktion, uden at have krav på, hvad der måtte bydes mere.

I stedet for at kræve misligholdelsesauktion kan enhver, der ikke har givet afkald på sikkerhedsstillelse, kræve, at den af køberen stillede sikkerhed af fogedretten realiseres og fordeles blandt de berettigede i den rækkefølge, de har krav på at blive fyldestgjort. Bringer dette ikke køberens misligholdelse til ophør, kan der herefter kræves afholdt misligholdelsesauktion.

Begæres sikkerheden første realiseret efter afholdelse af misligholdelsesauktion, kan sikkerheden alene benyttes til dækning af det tab, der er opstået ved, at der er budt mindre på misligholdelsesauktionen.

## 9. Auktionsskøde

Når køberen godtgør, at auktionsvilkårene er opfyldt, kan han kræve, at fogeden udsteder auktionsskøde til ham. Køberen skal tage skøde på ejendommen inden 1 år efter auktionen.

Køberen betaler selv de omkostninger, der måtte være forbundet med udstedelse af skødet, dennes tinglysning, overtagelse af hæftelser samt sletning af tingbogen af de rettigheder, der ikke opnåede dækning på auktionen.

## 10. Auktionsvilkårenes fravigelighed

Foranstående vilkår kan ikke fraviges til ugunst for køberen, medmindre auktionen angår en forretnings-, industri-, landbrugs- eller udlejnings-ejendom. Er ejendommen omfattet af § 83 a, stk. 1 i lov om friplejeboliger, kan vilkårene endvidere ikke fraviges til ugunst for Landsbyggefonden.

## 11. Særlige vilkår

(Eventuelle forslag til særlige vilkår fremgår af salgsopstillingen.)

Ny auktion onsdag den 23. oktober 2024 kl. 10:00

## SALGSOPSTILLING

Hovedgaden 17, Præstbro, 9330 Dronninglund

~~Onsdag den 18. september 2024 kl. 10:00~~

Fogedretten i Hjørring, Retssal J,

Sct. Knuds Park 8, 9800 Hjørring

AS AUKT-191/2024



## INDHOLDSFORTEGNELSE

Salgsopstilling	Side	1 – 3
Rekviretomkostninger	-	4
Beskrivelse af ejendommen	-	5
Tingbogsattest	-	6 – 12
Ejendomsbidragsbillet	-	13 – 14
Ejendomsvurdering	-	15
BBR-ejermeddelelse	-	16 – 19
Ejendomsdatarapport m. bilag	-	20 – 73
Faktura låsesmed	-	74
Auktionsopgørelse Frederikshavn Kommune	-	75
Auktionsopgørelse Frederikshavn Forsyning A/S	-	76 – 77
Auktionsopgørelse Høgni Ejdesgaard Møller	-	78
Særlige auktionsvilkår for realkreditlån mv.	-	79 – 80
Fogedrettens købervejledning	-	81 – 83

# Salgsopstilling

(købsnøgle)

til brug for

tvangsauktion over fast ejendom

Udarbejdet af

Advokatrådet og Dansk ejendomsmæglerforening

Højeste bud på 1. auktion: kr.: 0,-

Der vil på ny auktion evt. være mulighed for at byde ind i størsteløbet.

J.NR. 5273-256114/BDA

Ejendommens matr.nr.: 4af Den Vestlige Del, Albæk

beliggende: Hovedgaden 17, 9330 Dronninglund

tilhørende: Shabani Zakuwani Adam

boende: Hovedgaden 17, Præstbro, 9330 Dronninglund

**Ny auktion onsdag den 23. oktober 2024 kl. 10:00**

Auktionstidspunkt: ~~18-09-2024 kl. 10:00~~

Auktionssted: Fogedretten i Hjørring, Sct. Knuds Park 8, 9800 Hjørring

Rekvirent, hæftelses nr.: Frederikshavn Kommune, Rådhus Allé 100, 9900 Frederikshavn

Ved advokat: Lars Østerstrand Mikkelsen, Frederikshavnsvej 215, 9800 Hjørring – tlf. 70151000

## Ejendomsoplysninger

Ejendomskategori: beboelsesejendom

Ejendomsværdi pr.: 01-10-2020, 550.000,00 heraf grundværdi: 69.200,00

Vurdering i h.t.

Retsplejelovens § 562: -

Areal ifølge tingbogen: 785 m<sup>2</sup> heraf vej: 130 m<sup>2</sup>

Forsikringsforhold: Forsøges oplyst inden auktionen

Ejendomsskatter  
og afgifter for året  
andrer og omfatter:

Jf. vedlagte ejendomsskattebillet.

Forslag til særlige  
vilkår ifølge auktions-  
vilkårenes pkt. 10 og 11. \*

Beskrivelse (herunder evt. bebygget areal, indretning m.v.):

Se vedlagte beskrivelse.

Lejemål: Nej

Byrder og servitutter  
(Evt. henvisning til  
vedh. tingbogsattest): Se vedlagte tingbogsoplysning.



<b>Prioritetsopgørelse</b> PANT- OG UDLÆGSHAVERE I rubrikkerne angives tinglyst beløb, lånetype, rentesats, nr./serie/afd., indestående til samt evt. yderligere bem. f.eks. tvangsauktionsklausul, ejerskifteafdrag m.v.	<b>1. Fordring</b> opgjort pr. auktionsdato	<b>2. Restgæld</b> på hæftelser, der kan forventes overtaget med tillæg af uforfaldne renter	<b>3. Restancer</b> og evt. ejerskifteafdrag på hæftelser, der kan forventes overtaget.	<b>4. Hæftelser</b> der kræves indfriet.
<b>Transport</b>				
<b>Hæftelse nr. 1:</b> Udlæg kr. 8.591,00 til Omigo ApS, CVR-nr. 39478846. Medtaget for det tinglyste beløb.	8.591,00	0,00	0,00	8.591,00
<b>i alt ved budsum DKK</b>	<b>8.591,00</b>	<b>0,00</b>	<b>0,00</b>	<b>8.591,00</b>
<b>Hæftelse nr. 2:</b> Pantebrev kr. 354.995,00 til Høgni Ejdesgaard Møller, mail: hogniem@gmail.com.	450.156,00	0,00	0,00	450.156,00
<b>i alt ved budsum DKK</b>	<b>458.747,00</b>	<b>0,00</b>	<b>0,00</b>	<b>458.747,00</b>
<b>Hæftelse nr. 3:</b> Udlæg kr. 38.094,00 til Anker Christensens Eff. ApS, CVR-nr. 30705335. Medtaget for det tinglyste beløb.	38.094,00	0,00	0,00	38.094,00
<b>i alt ved budsum DKK</b>	<b>496.841,00</b>	<b>0,00</b>	<b>0,00</b>	<b>496.841,00</b>
<b>Hæftelse nr.:</b>				
<b>i alt ved budsum DKK</b>				
<b>Hæftelse nr.:</b>				
<b>i alt ved budsum DKK</b>				
<b>Hæftelse nr.:</b>				
<b>i alt ved budsum DKK</b>				
<b>Hæftelse nr.:</b>				
<b>Transport</b>				
<b>i alt ved budsum DKK</b>				

<b>Afslutningsside</b> PANT- OG UDLÆGSHAVERE I rubrikkerne angives tinglyst beløb, lånetype, rentesats, nr./serie/afd., indestående til samt evt. yderligere bem. f.eks. tvangsauktionsklausul, ejerskifteafdrag m.v.	<b>1. Fordring</b> opgjort pr. auktionssdagen	<b>2. Restgæld</b> på hæftelser, der kan forventes overtaget med tillæg af uforfaldne renter	<b>3. Restancer</b> og evt. ejerskifteafdrag på hæftelser, der kan forventes overtaget.	<b>4. Hæftelser</b> der kræves indfriet.
<b>Transport</b>	<b>496.841,00</b>	<b>0,00</b>	<b>0,00</b>	<b>496.841,00</b>
<b>Hæftelse nr. 4:</b> Udlæg kr. 50.349,00 til Loxam A/S, CVR-nr. 10458048 (tidl. JM TRYKLUFTE A/S, CVR-nr. 24996301). Medtaget for det tinglyste beløb.	50.349,00	0,00	0,00	50.349,00
<b>i alt ved budsum</b>	<b>547.190,00</b>	<b>0,00</b>	<b>0,00</b>	<b>547.190,00</b>
<b>A. Total</b> DKK	<b>547.190,00</b>	<b>0,00</b>	<b>0,00</b>	<b>547.190,00</b>

**B. Størstebeløbet**, der skal betales/overtages udover auktionsbudet, jfr. vilkårenes pkt. 6B: DKK 60.135,25

Heraf kontant at betale inden 4 uger: DKK 60.135,25

Gæld, der kan overtages (størstebeløbet - kontantbeløbet):

om art og afvikling oplyses:

Det under B anførte størstebeløb fremkommer således:

a. rekvirentens udlægs- og auktionsomkostninger ( salærer og gebyrer m.v.)	DKK 34.975,50	4. andre offentlige bidrag Renovation mv.	DKK 7.227,67
b. rettighedshavernes mødesalærer m.v.	DKK 7.500,00	5. vandafgifter	DKK
De under a og b nævnte beløb er anslået ud fra det under sikkerhedsstillelsen anførte auktionsbud, jfr. nedenfor.		6. brandforsikringsbidrag, <b>anslået</b>	DKK 5.000,00
c. restancer vedrørende:		7. krav i h.t. leje- eller brandsikringslovgivningen	DKK
1. ejendomsskatter	DKK 5.432,08	8. andet, jfr. specifikation	DKK
2. vejbidrag m.v.	DKK		
3. kloakbidrag m.v.	DKK		

**C. Afgifter m.v.** til offentlige i anledningen i anledning af auktionen: Se den påtrykte tekst på omslagets inderside.

Ved et auktionsbud på DKK 550.000,00 (beregnet efter ejendomsværdi eller sagkyndig vurdering, jfr. retsplejelovens § 562) udgør sikkerhedsstillelsen, jfr. vilkårenes pkt. 7 DKK 199.742,75.

Denne salgsoptstilling er udarbejdet den 13. august 2024 af Advokat Lars Østerstrand Mikkelsen

# REKVIRENTOMKOSTNINGER

## HjulmandKaptain

I FORHOLD TIL EN BUDSUM PÅ KR. 550.000,00

Inkassoomkostninger	DKK	1.250,00	
Gebyr auktionsbegæring	DKK	1.500,00	
Ejendomsdatarapport	DKK	70,00	
Befordring besigtigelse af ejendommen	DKK	462,50	
Befordring fogeden	DKK	23,00	
Besigtigelse med fogeden	DKK	1.875,00	
Udgift til låsesmed	DKK	920,00	
Kopier salgsopstilling	DKK	375,00	
Annonceudgifter - anslået	DKK	6.000,00	

### Rekvirentsalær:

Ejendomsværdi	DKK	550.000,00	
25%	DKK	137.500,00	
	DKK	<u>687.500,00</u>	
Grundtakst	DKK	18.000,00	
Moms	DKK	4.500,00	DKK 22.500,00
<b>I alt</b>			<b><u>DKK 34.975,50</u></b>

Hertil kommer auktionsafgift på DKK 1.500 samt omkostninger ved berigtigelse af auktionsskøde.

### SIKKERHEDSSTILLELSE VED BUD PÅ KR. 550.000,00:

Restancer	DKK	0,00
1/4 hæftelse, som kræves indfriet	DKK	136.797,50
Størstebeløbet	DKK	60.135,25
Friværdi	DKK	2.810,00
<b>I alt</b>	DKK	<b><u>199.742,75</u></b>



## BESKRIVELSE AF HOVEDGADEN 17, PRÆSTBRO, 9330 DRONNINGLUND

Ejendommen er beliggende på en 785 m<sup>2</sup> grund, og boligen har i henhold til BBR et samlet boligareal på 235 m<sup>2</sup>.

Boligen er i 2 plan og består af 6 værelser, 2 toiletter og 1 badeværelse. Dertil kommer et samlet kælderareal på 9 m<sup>2</sup>. Kælderen var ikke umiddelbar mulig at besigtige, idet det på besigtigelsestidspunktet kunne konstateres, at der var vand i kælderen.

Boligen består af en entré som fører videre til stuen, hvorfra der er direkte adgang til henholdsvis en udendørs hævet terrasse samt gårdsplads. Under besigtigelsen kunne det konstateres, at der i stuen tidligere har befundet sig en brændeovn, som var fjernet på besigtigelsestidspunktet. Fra stuen er der videre adgang til køkkenet. På besigtigelsestidspunktet kunne det konstateres, at kun selve køkkenskelettet stod tilbage. Ved besigtigelsen forefandttes således ingen hårde hvidevarer, såsom opvaske-maskine, køleskab, ovn, keramisk kogeplade eller emhætte mv. Køkkenet indeholder desuden et mindre viktualiarum.

Fra køkkenet er der adgang til henholdsvis boligens anden entré samt 2 værelser. Fra boligens anden entré er der videre adgang til boligens 1. sal, 1 badeværelse samt bryggers, hvorfra der er direkte adgang til en dobbelt garage samt kælder. Badeværelset er med hvid sanitet og indmuret brusekabine.

1. salen indeholder adgang til 1 toilet, 3 værelser samt et loftsrums. Badeværelset på boligens 1. sal er også med hvid sanitet.

Foruden boligen er der på grunden placeret en dobbelt garage, ifølge BBR 46 m<sup>2</sup>. Garagen indeholder en værkstedsgrav til reparation af biler.

Ifølge BBR indeholder ejendommen ingen varmeinstallation.

# Tingbogsattest



Udskrevet: 14.08.2024 13:23:39

.....  
**Ejendom:**

Adresse: Hovedgaden 17  
9330 Dronninglund

BFE-nummer: 3181874

Dato: 01.06.1981  
Landsejerlav: Den Vestlige Del, Albæk  
Matrikelnummer: 0004af  
Areal: 785 m2  
Heraf vej: 130 m2

---

## Adkomster

.....  
**Dokument:**

Dokumenttype: Skøde  
Dato/løbenummer: 14.10.2022-1014315310

.....  
**Adkomsthavere:**

Navn: Shabani Zakuwani Adam  
Cpr-nr.: 010196-\*\*\*\*  
Ejerandel: 1 / 1

.....  
**Købesum:**

Kontant købesum: 365.000 DKK  
Købesum i alt: 365.000 DKK

.....  
**Dato for overtagelse:**

01.08.2022

---

## Hæftelser

.....  
**Dokument:**

Dato/løbenummer: 04.11.2022-1014375766  
Prioritet: 6  
Dokumenttype: Udlæg  
Hovedstol: 8.591 DKK

Rentesats: 0 %

---

**Kreditorer:**

Navn: Omigo ApS  
Cvr-nr.: 39478846

---

**Debitorer:**

Navn: Shabani Zakuwani Adam  
Cpr-nr.: 010196-\*\*\*\*

---

**Anmærkninger:**

Dato/løbenummer: 18991116-924643-79  
Servitut: Servitut

Dato/løbenummer: 19081022-924644-79  
Servitut: Servitut

Dato/løbenummer: 19081022-924645-79  
Servitut: Servitut

Dato/løbenummer: 19570108-924646-79  
Servitut: Servitut

Dato/løbenummer: 20030409-7197-79  
Servitut: Servitut

---

**Dokument:**

Dato/løbenummer: 07.11.2022-1014377996  
Prioritet: 7  
Dokumenttype: Pantebrev  
Hovedstol: 354.995 DKK  
Rentesats: 0 %

---

**Kreditorer:**

Navn: Høgni Ejdesgaard Møller  
Cpr-nr.: 010988-\*\*\*\*

---

**Debitorer:**

Navn: Shabani Zakuwani Adam  
Cpr-nr.: 010196-\*\*\*\*

---

**Anmærkninger:**

Dato/løbenummer: 04.11.2022-1014375766  
Prioritet: 6  
Hovedstol: 8.591 DKK

Kreditor: Omigo ApS

---

---

Dokument:

Dato/løbenummer: 29.11.2022-1014444089  
Prioritet: 8  
Dokumenttype: Udlæg  
Hovedstol: 38.094 DKK  
Rentesats: 0 %

---

Kreditører:

Navn: Anker Christensens Eftf. ApS  
Cvr-nr.: 30705335

---

Debitorer:

Navn: Shabani Zakuwani Adam  
Cpr-nr.: 010196-\*\*\*\*

---

Anmærkninger:

Dato/løbenummer: 18991116-924643-79  
Servitut: Servitut

Dato/løbenummer: 19081022-924644-79  
Servitut: Servitut

Dato/løbenummer: 19081022-924645-79  
Servitut: Servitut

Dato/løbenummer: 19570108-924646-79  
Servitut: Servitut

Dato/løbenummer: 20030409-7197-79  
Servitut: Servitut

Dato/løbenummer: 04.11.2022-1014375766  
Prioritet: 6  
Hovedstol: 8.591 DKK  
Kreditor: Omigo ApS

Dato/løbenummer: 07.11.2022-1014377996  
Prioritet: 7  
Dokumenttype: Pantebrev  
Hovedstol: 354.995 DKK  
Rentesats: 0 %  
Kreditor: Høgni Ejdesgaard Møller

---

**Dokument:**

Dato/løbenummer: 03.02.2023-1014599284  
 Prioritet: 9  
 Dokumenttype: Udlæg  
 Hovedstol: 50.349 DKK  
 Rentesats: 0 %

**Kreditører:**

Navn: JM TRYKLIFT A/S  
 Cvr-nr.: 24996301

**Debitorer:**

Navn: Shabani Zakuwani Adam  
 Cpr-nr.: 010196-\*\*\*\*

**Anmærkninger:**

Dato/løbenummer: 18991116-924643-79  
 Servitut: Servitut

Dato/løbenummer: 19081022-924644-79  
 Servitut: Servitut

Dato/løbenummer: 19081022-924645-79  
 Servitut: Servitut

Dato/løbenummer: 19570108-924646-79  
 Servitut: Servitut

Dato/løbenummer: 20030409-7197-79  
 Servitut: Servitut

Dato/løbenummer: 04.11.2022-1014375766  
 Prioritet: 6  
 Hovedstol: 8.591 DKK  
 Kreditor: Omigo ApS

Dato/løbenummer: 07.11.2022-1014377996  
 Prioritet: 7  
 Dokumenttype: Pantebrev  
 Hovedstol: 354.995 DKK  
 Rentesats: 0 %  
 Kreditor: Høgni Ejdesgaard Møller

Dato/løbenummer: 29.11.2022-1014444089  
 Prioritet: 8  
 Hovedstol: 38.094 DKK  
 Kreditor: Anker Christensens Eftf. ApS

Afgiftspantebrev:  
Dato/løbenummer: 12.03.1999-4183-79  
Prioritet: 10  
Hovedstol: 250.000 DKK

---

Senest påtegnet:  
Dato: 05.01.2022 15:58:06

---

Afgiftspantebrev:  
Dato/løbenummer: 27.09.2007-11797-79  
Prioritet: 11  
Hovedstol: 120.000 DKK

---

Senest påtegnet:  
Dato: 28.10.2020 15:53:46

---

Afgiftspantebrev:  
Dato/løbenummer: 21.11.2013-1004966848  
Prioritet: 12  
Hovedstol: 516.000 DKK

---

Senest påtegnet:  
Dato: 05.04.2021 06:04:02

---

Afgiftspantebrev:  
Dato/løbenummer: 21.11.2013-1004966855  
Prioritet: 13  
Hovedstol: 170.000 DKK

---

Senest påtegnet:  
Dato: 24.03.2021 06:37:01

---

## Servitutter

Dokument:  
Dato/løbenummer: 16.11.1899-924643-79  
Prioritet: 1  
Dokumenttype: Servitut

---

Tillægstekst:  
Tillægstekst  
Dok om forbud mod gæstgiveri, krohold og  
afholdsbeværtning



---

Dokument:  
Dato/løbenummer: 22.10.1908-924644-79  
Prioritet: 2  
Dokumenttype: Servitut

---

Færdsel:  
Vejret

---

Andet:  
Andet

---

Tillægstekst:  
Tillægstekst  
Dok om færdselsret mv

---

Dokument:  
Dato/løbenummer: 22.10.1908-924645-79  
Prioritet: 3  
Dokumenttype: Servitut

---

Færdsel:  
Vejret

---

Andet:  
Andet

---

Tillægstekst:  
Tillægstekst  
Dok om færdselsret mv

---

Dokument:  
Dato/løbenummer: 08.01.1957-924646-79  
Prioritet: 4  
Dokumenttype: Servitut

Akt nr: 79\_N\_190

Færdsel:

Adgangsforhold

Andet:

Andet

Tillægstekst:

Tillægstekst  
Dok om overkørsel, fælles ind- og udkørsel

mv

Dokument:

Dato/løbenummer: 09.04.2003-7197-79

Prioritet: 5

Dokumenttype: Servitut

Akt nr: 79\_Q\_528

Tillægstekst:

Tillægstekst  
Lokalplan nr 11.20.

---

## Øvrige oplysninger

Ejendomsvurdering:

Ejendomsværdi: 550.000 DKK

Grundværdi: 69.200 DKK

Vurderingsdato: 01.10.2020

Kommunekode: 0813

Ejendomsnummer (BBR-nr.): 184532

Indskannet akt:

Akt nr: 79\_F\_420

~~FREDERIKSHAVN KOMMUNE~~~~RÅDHUS ALLE 100~~~~9900 Frederikshavn~~INDBETALINGSSTEDER:  
BORGERSERVICE SÆBY, SKAGEN OG FR.HAVN  
TLF. 98 45 50 00  
SAMTLIGE PENGEINSTITUTTER  
POSTDANMARK

Modtager Shabani Zakuwani Adam		Udskrevet den: 07/08-2024		Moms-nr.: 29189498	
Hovedgaden 017 Præstbro 9330 Dronninglund		Debitornummer: 056 24 184532 07 08		Kommunenr.: 813	Ejendomsnr.: 184532
Ejendommens beliggenhed: Hovedgaden 17		Bfe. nummer: 0003181874			
Matrikelbetegnelse: DEN VESTLIGE DEL, ALBÆK 4af					
Bebyggelse areal: 198		BBR-status pr. 01/01-2023			
Øvrige Bfe. numre:					

**Kommunale ejendomsbidrag af fast ejendom 2024**

Side 01 af 01

Specifikation	Beløb	Heraf moms
<b>BEMÆRK: Ejendomsskat vedr. skatteåret 2024 og frem administreres/opkræves af SKAT</b>		
SKORSTENSFEJN. SÆBY 98468358	587,65	117,53
ROTTEBEKÆMPELSE	94,53	
Jordforureningsgebyr Tlf.98456370	5,06	

Hvis ejendommen er tilmeldt betalingsservice, medsendes indb.kort ikke

**MERVÆRDIAFGIFT/MOMS, er beregnet med 25%:**

Afgiften af de enkelte rater kan for momsregistrerede først medregnes som indgående afgift på faktureringsstidspunktet.

**I ALT**

687,24 117,53

Rate	Forfaldsdato	Sidste rettidige indb.dag	Ratebeløb	Fakturadato	Moms beløb
01	01/02-2024	01/02-2024	687,24	01/02-2024	117,53

Såfremt det forfaldne beløb ikke er betalt senest sidste rettidige indbetalingsdag, søges det inddrevet ved udlæg.

Ved for sen indbetaling påløber renter og evt. gebyr.

Renter beregnes fra forfaldsdato. Oplysninger om renter og restgæld for lån vil blive videregivet til SKAT.

**SPØRGSMÅL TIL BIDRAGSBILLETEN KAN RETTES TIL:****Skorstensfejning:**

Skagen: Flemming Nielsen, Lynggårdsvej 11 Tversted, 9881 Bindslev. tlf.: 98 93 10 94

Sæby: Orla Steen Hansen, Grønhedevej 28, 9300 Sæby tlf.: 98 46 83 58

Fr. havn: Walther Hansen, Mette Billes Vej 7, 9900 Frederikshavn. tlf.: 98 43 15 88

**Ejendomsværdi og grundværdi:**

SKAT: tlf.: 72 22 18 18 eller 72 22 16 16

Mail: [vurdst@vurdst.dk](mailto:vurdst@vurdst.dk)

**Ejendomsbidrag:**

Ejendomsdatagruppen tlf.: 98 45 63 90

1. rate dækker perioden 1. januar - 31. december

**Henstand og restancer:**

Økonomiecenteret, Betalingskontoret tlf.: 98 45 86 00

**Morarenter:**

Ved betaling efter sidste rettidig indbetalingsdato tillægges 0,4 % pr. påbegyndt måned beregnet fra forfaldsdato.

Påløbne renter opkræves sammen med 1. rate efterfølgende år.

**Gebyr:**

Ved udsendelse af rykkerskrivelser påløber et gebyr p.t. på 250,00 kr.

**Lån til betaling af grundskyld:**

Indefrysning af stigninger i grundskylden

Pensionistlån til betaling af grundskylden

**Læs mere om de nye boligskatteregler på [vurderingsportalen.dk](http://vurderingsportalen.dk)**

**Husk** - brug altid læselinjen på det aktuelle indbetalingskort. Så kan du være sikker på, at indbetalingen bliver korrekt registreret.

**Fra udlandet kan indbetales på flg.nr.**

**IBAN: DK 7920000610250025**

**SWIFT: NDEADKKK**

## Vurderingsfortegnelsen

Søger du information om de nye ejendomsvurderinger for 2020, skal du gå til vurderingsportalen.dk.

Her på siden kan du finde oplysninger om de vurderinger, der ligger til grund for ejendomsbeskatningen, indtil vurderinger fra det nye ejendomsvurderingssystem er klar. Vær opmærksom på, at oplysningerne for 2020 er en kopi af vurderingen fra 2019.

Har du spørgsmål, er du velkommen til at ringe til os på 72 22 16 16

### Detaljerede vurderingsoplysninger for 2020

<b>Adresse:</b>	HOVEDGADEN 17 , 9330 DRONNINGLUND		
<b>Vurderingsår:</b>	2019 <b>Kopi</b>		
<b>Kommune:</b>	FREDERIKSHAVN	<b>Ejendomsnr.:</b>	184532
<b>Vurderingskreds:</b>	SÆBY		
<b>Benyttelse:</b>	Beboelse	<b>Lejligheds antal:</b>	1
<b>Matrikel:</b>	4 AF , VESTLIGE ALBÆK	<b>Grundareal:</b>	785
<b>Ejendomsværdi:</b>	550.000	<b>Grundværdi:</b>	69.200

Vis "Grundværdispecifikationer"

Vis Værdier til brug for ejendomsværdiskatte loft

Vis tidligere vurdering

#### Grundværdispecifikationer:

Nr.	Prisbetegnelse	Areal/Enhed	Enhedsbeløb	Total
01	Kvmpris standard	655	50 kr.	32.750 kr.
02	Bygretpris standard	1	40.000 kr.	40.000 kr.
03	Vejareal prisen er 0	130	0 kr.	0 kr.
04	Nedslag regulering	0	3.600 kr.	-3.600 kr.
I alt:				69.200 kr.

#### Værdier til brug for ejendomsværdiskatte loft:

Ejendomsværdi 2001:	590.000 kr.	Ejendomsværdi 2002:	500.000 kr.
Ejendomsværdiskatte loftet beregnet på grundlag af 2002:			500.000 kr.



## Frederikshavn Kommune

Teknik & Miljø (BBR)

Afsender  
Frederikshavn Kommune, Teknik & Miljø (BBR)  
Rådhus Alle 100, 9900 Frederikshavn

## BBR-Meddelelse

(Udskrift af oplysninger fra Bygnings- og Boligregistret)

Kommune nr.: 813  
BBE-nr.: 3181874  
BBR adresse:  
Hovedgaden 17 (Vejkode: 0728), 9330 Dronninglund

Udskrift dato:  
13-08-2024

Denne BBR-meddelelse er hentet via selvbetjening.

Fejl eller mangler i udskriften bedes meddelt til kommunen via e-mailadressen [lf@frederikshavn.dk](mailto:lf@frederikshavn.dk) eller telefonnr 98456390

### Oplysninger om grunde

**Adresse: Hovedgaden 17 (vejkode: 0728), Præstbro, 9330 Dronninglund**

Ejerforhold: Privatpersoner eller interessentskab

#### Vand & afløb

Vandforsyning: Privat vandforsyningsanlæg

Afløbsforhold: Afløb til offentligt kloaksystem

#### Grundareal

785 m<sup>2</sup>

#### Matrikelnr.

4af

#### Ejerlav

DEN VESTLIGE DEL, ALBÆK

#### Ejendom

BBE-nr.: 3181874

### Oplysninger om tekniske anlæg

Pr. 1. januar 2012 skal oplysninger om olietanke oplyses og registreres i BBR. Derfor er de oplysninger, som kommunen i forvejen har været i besiddelse af, blevet samlet i BBR. Hvis der er uoverensstemmelse mellem olietankoplysningerne på BBR-meddelelsen og de faktiske forhold, har ejeren pligt til at meddele dette til kommunen.

#### Anlægsnr.: 1

**Adresse: Hovedgaden 17 (vejkode: 0728), Præstbro, 9330 Dronninglund**

Beliggende på matrikel 4af

Beliggenhed (kvalitet): Usikker

Tank

Driftstatus: Ikke i drift

Etableringsår: 1986

Størrelsesklasse: 1

Placering: Ukendt

Sløjfning: Tanken er afblændet

Indhold: Fyringsgasolie

#### Anlægsnr.: 2

**Adresse: Hovedgaden 17 (vejkode: 0728), Præstbro, 9330 Dronninglund**

Beliggende på matrikel 4af

Beliggenhed (kvalitet): Usikker

Tank

Driftstatus: Ikke i drift

Placering: Nedgravet

Sløjfning: Tanken er afblændet

Sløjfningsår: 1986

Indhold: Fyringsgasolie

### Oplysninger om bygninger

#### Bygningsnr.: 1



Adresse: Hovedgaden 17 (vejkode: 0728), Præstbro, 9330 Dronninglund

Fritliggende enfamiliehus (Bygningens anvendelse 120)

Matrikelnr.: 4af

Beliggenhed (kvalitet): Sikker

Antal etager u. kælder & tagetage: 1

Antal helårsboliger uden køkken: 0

Landsejerlavnavn: DEN VESTLIGE DEL, ALBÆK

Opførelsesår: 1917

Antal helårsboliger med køkken: 1

#### Materialer

Ydervæggens materiale: Mursten

Tagdækningsmateriale: Betontagsten

Kilde til bygningens materialer: Oplyst og kontrolleret af kommunen

Areal i grundplan	m2	Samlet andet areal	m2	Bygningens arealanvendelse	m2
Bebygget areal	152	Samlet andet areal	0	Samlet boligareal	235
Overdækket areal	0	Heraf affaldsrum i terræn	0	Heraf areal af lovlig beboelse i kældre	0
<b>Areal i hele bygningen</b>	<b>m2</b>	Heraf indbygget garage	0	Samlet erhvervsareal	0
Samlet bygningsareal (excl. kældre & tagetage)	152	Heraf indbygget carport	0	Heraf erhverv i kældre	0
		Heraf indbygget udhus	0	Antal etager u. kældre & tagetage	1
Samlet kælderareal	9	Heraf lukkede overdækninger	0		
Heraf udnyttet kælder	0	Heraf indbygget udestue el. lign.	0		
Heraf dyb kælder	0	Heraf udvendig efter isolering	0		
Samlet tagetageareal	83	Heraf øvrige arealer	0		
Heraf udnyttet tagetage	83	Heraf indbygget garage i kældre	0		

Kilde til bygningsarealer: Oplyst og kontrolleret af kommunen

#### Energioplysninger

Varmeinstallation: Ingen varmeinstallation

#### Oplysninger om bolig-/erhvervsenheder

Adresse: Hovedgaden 17 (vejkode: 0728), Præstbro, 9330 Dronninglund

Fritliggende enfamiliehus (Anvendelseskode: 120)

Samlet areal:	235 m2	Egentlig beboelseslejlighed med eget køkken
Enhedens erhvervsareal:	0 m2	
Enhedens boligareal:	235 m2	
Andet areal:	0 m2	
Enhedens andel af fælles adgangsareal:	0 m2	
Enhedens andel i fælles boligareal:	0 m2	
Areal af lukket altan/udestue:	0 m2	
Areal af åben altan/tagterrasse:	0 m2	
Tinglyst areal fra Matriklen:	0 m2	

Kilde til arealer: Oplyst og kontrolleret af kommunen

Antal værelser: 6

Antal toiletter: 2

Antal badeværelser: 1

Køkkenforhold: Eget køkken med afløb

#### Bygningsnr.: 2

Adresse: Hovedgaden 17 (vejkode: 0728), Præstbro, 9330 Dronninglund

Bygningens anvendelse: Garage (Bygningens anvendelse 910)

Matrikelnr.: 4af

Beliggenhed (kvalitet): Sikker

Landsejerlavnavn: DEN VESTLIGE DEL, ALBÆK

Opførelsesår: 1975

#### Materialer

Ydervæggens materiale: Betonelementer

Tagdækningsmateriale: Tagpap med stor hældning


Kilde til bygningens materialer: Oplyst og kontrolleret af kommunen

#### Areal

Bebygget areal: 46 m2

Kilde til bygningsarealer: Oplyst og kontrolleret af kommunen

## Kortmateriale



©GeoDK ©SDFE

Forkortelser	
<b>B#</b>	Bygningsnummer
<b>T#</b>	Teknisk anlæg nummer
<b>NY</b>	Nybyggeri
<b>*</b>	Bygning på fremmed grund

Punkter i kortet	
<span style="color: green;">●</span>	Punktet er sikkert placeret
<span style="color: red;">●</span>	Punktet er usikkert placeret

Linjer i kortet	
<span style="color: blue;">—</span>	Ejendom
<span style="color: red;">—</span>	Jordstykke <sup>1</sup>
<span style="color: gray;">- - -</span>	Bygningsomrids, nøjagtigt <sup>2</sup>
<span style="color: gray;">- - -</span>	Bygningsomrids, unøjagtigt <sup>3</sup>

1. Jordstykke dækker over udstrækningen af det enkelte matrikelnummer.
2. Bygningsomridset er nøjagtigt, når dets placering er verificeret af GeoDanmark (se nedenfor).
3. Bygningsomridset er unøjagtigt, når dets placering ikke er verificeret af GeoDanmark (se nedenfor).

Du kan få et mere detaljeret geografisk overblik over ejendommen på <https://kort.bbr.dk>.

Kortmaterialet er automatisk genereret på baggrund af nyeste offentligt tilgængelige data om ejendommen fra Bygnings- og Boligregistret (BBR), Matrikelkortet, GeoDanmark, Danmarks Adresseregister (DAR).

I Bygnings- og Boligregistret (BBR) finder du oplysninger om alle bygninger og boliger i Danmark. Se mere på <https://bbr.dk> – her er det også muligt at flytte et rødt

bygningspunkt, der er usikkert placeret.

Matrikelkortet er et oversigtskort, der har til formål at vise beliggenheden af matrikulære arealer (matrikelnumre, vejlitra m.v.) i forhold til hinanden. Skellinger i matrikelkortet falder ikke altid sammen med synlige grænser i landskabet, hvilket kan skyldes unøjagtigheder. Læs eventuelt mere herom på <https://gst.dk/data-og-kort/matrikelkort-og-data/matrikelkort>.

GeoDanmark er et samarbejde mellem kommunerne og Styrelsen for Dataforsyning og Infrastruktur (SDFI) om at kortlægge Danmark. GeoDanmark-data består bl.a. af luftfotos og bygningsomrids. Vær opmærksom på, at disse luftfotos kun optages en gang om året, og at bygningsomrids opdateres på baggrund heraf. Derfor kan der være forsinkelser i registreringen af ændringer, afhængigt af hvornår ændringen – fx en opførelse eller nedrivning af en bygning – er sket. Se mere på <https://www.geodanmark.dk>.

DAR er Danmarks autoritative register for adresser og vejnavne. Se mere på <https://www.danmarksadresser.dk>.



## EJENDOMS DATA RAPPORT

Hovedgaden 17, 9330  
Dronninglund

Rapport købt 13/08 2024

Rapport færdig 13/08 2024

# For ejendommen Hovedgaden 17, 9330 Dronninglund

---

Ejendommens adresse..... Hovedgaden 17, 9330 Dronninglund  
 Kommune..... Frederikshavn  
 Ejendomstype..... Beboelse  
 Ejerforhold..... Privatpersoner eller interessentskab  
 Antal bestemte fast ejendomme..... 1  
 Antal matrikelnumre..... 1  
 Samlet grundareal..... 785 m<sup>2</sup>  
 Samlet bebygget areal..... 198 m<sup>2</sup>  
 Samlet boligareal..... 235 m<sup>2</sup>  
 Samlet erhvervsareal..... 0 m<sup>2</sup>

### Omfattede bestemt fast ejendomme

3181874

### Omfattede matrikelnumre

Matr.nr.: 4af, Den vestlige Del, Albæk

---



## EJENDOMS DATA RAPPORT

Hovedgaden 17, 9330  
Dronninglund

Rapport købt 13/08 2024

Rapport færdig 13/08 2024

## Vedrørende oplysninger i rapport

Det er desværre ikke muligt at trække oplysninger fra en række myndigheder og derfor indeholder ejendomsdatarapporten ikke følgende oplysninger:

Indhold	Myndighed	Kan fremsøges via/ved:
Ejendomsskat og Ejendomsbidrag	Vurderingsstyrelsen	<a href="http://vurderingsportalen.dk">vurderingsportalen.dk</a>
Statslig indefrysning af stigning i grundskyld og ejendomsværdiskat	Vurderingsstyrelsen	<a href="http://vurderingsportalen.dk">vurderingsportalen.dk</a>
Ejendomsskattebillet/Ejendomsbidragsbillet	Kommunen	<a href="http://www.borger.dk">www.borger.dk</a>
Kommunal indefrysning af grundskyldsstigning	Kommunen	<a href="http://www.borger.dk">www.borger.dk</a>
Forfalden gæld til kommunen	Kommunen	<a href="http://www.borger.dk">www.borger.dk</a>
Vurderingsmeddelelse	Vurderingsstyrelsen	<a href="http://vurderingsportalen.dk">vurderingsportalen.dk</a>
Huslejenævns sager	Huslejenævnet i kommunen	Kontakt kommunen

De relevante myndigheder kan give dig vejledning til hvordan du kan indhente oplysningen.



## EJENDOMS DATA RAPPORT

Hovedgaden 17, 9330  
Dronninglund

Rapport købt 13/08 2024  
Rapport færdig 13/08 2024

# Indhold

Resumé.....	5
Dette afsnit indeholder alle svar i ejendomsrapporten.	
<b>Bygninger.....</b>	<b>10</b>
BBR-meddelelsen.....	10
Energimærkning.....	10
Tilstandsrapport.....	11
Elinstallationsrapport.....	11
Byggesag.....	12
Byggeskadeforsikring.....	12
Olietanke.....	13
Fredede bygninger.....	14
Flexboligtilladelse.....	14
<b>Økonomi.....</b>	<b>16</b>
Ejendoms- og grundværdi.....	16
<b>Planer.....</b>	<b>17</b>
Zonestatus.....	17
Lokalplaner.....	17
Landzonetilladelser.....	18
Kommuneplaner.....	18
Spildevandsplaner.....	21
Varmeplaner.....	23
Varmeforsyning.....	23
Vejforsyning.....	25
Vejdirektoratets projekter.....	25
Hovedstadsområdets transportkorridorer.....	26
Landsplandirektiv "Baltic Pipe".....	26
Landsplandirektiv "Udviklingsområder".....	27
Råstofplaner.....	28
<b>Spildevand og drikkevand.....</b>	<b>29</b>
Aktuelle afløbsforhold.....	29
Tilladelser vedr. spildevandsforhold på ejendommen.....	29
Påbud vedr. spildevandsforhold på ejendommen.....	29
Medlemskab af spildevandsforsyning.....	30
Aktuel vandforsyning.....	30
Påbud/dispensationer/anbefalinger vedr. vandindvindingsanlæg/-boringer på ejendommen.....	30
Grundvand - Drikkevandsinteresser.....	31
Grundvand - Følsomme indvindingsområder.....	31
<b>Jordforurening.....</b>	<b>33</b>
Jordforureningsattest.....	33
Kortlagt jordforurening.....	33
Områdeklassificering.....	34
Påbud iht. jordforureningsloven.....	34
<b>Natur, skov og landbrug.....</b>	<b>36</b>
Fredskov.....	36



Majoratsskov.....	36
Beskyttet natur.....	37
Internationale naturbeskyttelsesområder.....	37
Landbrugspligt.....	39
<b>Fredede fortidsminder, bygge- og beskyttelseslinjer.....</b>	<b>40</b>
Fredede fortidsminder og fortidsmindebeskyttelseslinjer.....	40
Beskyttede sten- og jorddiger.....	41
Skovbyggelinjer.....	41
Sø- og åbeskyttelseslinjer.....	42
Kirkebyggelinjer.....	42
Klitfredningslinje.....	43
Strandbeskyttelseslinje.....	43
<b>Om ejendomsdatarapporten.....</b>	<b>45</b>

---

### Følgende bilag kan hentes:

- Vejforsyningskort
  - Energimaerkning\_3181874\_100227499
  - Tilstandsrapport\_3181874\_1139335
  - Tilstandsrapport\_3181874\_1426694
  - BBR-meddelelse - Frederikshavn
  - Jordforureningsattest\_4af\_Den vestlige Del, Albæk\_2c5d4af7-d8ff-49fe-a525-b235e6685522
-



## EJENDOMS DATA RAPPORT

Hovedgaden 17, 9330  
Dronninglund

Rapport købt 13/08 2024

Rapport færdig 13/08 2024

# Resumé

## Bygninger

### BBR-meddelelsen

Findes der en BBR-meddelelse for ejendommen?..... Ja, se bilag  
Oplysninger er indhentet d. 13. august 2024

### Energimærkning

Hvad er ejendommens energimærke?..... Se detaljeret besvarelse  
Oplysninger er indhentet d. 13. august 2024

### Tilstandsrapport

Findes der en tilstandsrapport for ejendommen?..... Ja, se bilag  
Oplysninger er indhentet d. 13. august 2024  
Bemærk: Tilstandsrapporten er kun tilgængelig for ejer og/eller fuldmagtshaver.

### Elinstallationsrapport

Findes der en elinstallationsrapport for ejendommen?..... Nej  
Oplysninger er indhentet d. 13. august 2024  
Bemærk: Elinstallationsrapport er kun tilgængelig for ejer og/eller fuldmagtshaver.

### Byggesag

Er der igangværende byggesag for ejendommen?..... Nej  
Oplysninger er indhentet d. 13. august 2024  
Bemærk: Visse byggesagstyper ikke registreres i BBR. Det kan f.eks. gælde byggesager vedr. tekniske anlæg (master, gylletanke m.v.) eller byggesager vedr. konstruktionsændringer i etageejendomme (gennembrydning af bærende vægge, udvendige altaner m.v.). Man skal også være opmærksom på, at byggesager, der ikke kræver ibrugtagningstilladelse, godt kan være afsluttet i BBR, selvom der stadig udestår nogle afsluttende dokumenter i sagen. Sådanne forhold vil ikke blive vist som verserende byggesag, men vil ofte være noteret på BBR-meddelelsen.

### Byggeskadeforsikring

Er der bygninger på ejendommen, som er dækket af byggeskadeforsikring?..... Nej  
Oplysninger er indhentet d. 13. august 2024  
Bemærk: Oplysninger vedr. byggeskadeforsikring er opdelt i oplysninger fra hhv. BBR og BSFS. Eventuelle eftersyns-, skades-, og bearbejdet eftersynsrapporter er kun tilgængelige for ejer og/eller fuldmagtshaver.

### Olietanke

Er der registreret oplysninger om olietanke på ejendommen?..... Ja  
Oplysninger er indhentet d. 13. august 2024  
Bemærkning: Olietankens registrering i BBR er ikke i sig selv en garanti for at tanken er lovlig. Der vises ikke oplysninger om tanke, der er fjernet fra ejendommen

### Fredede bygninger

Er der registreret fredede bygninger på ejendommen?..... Nej  
Oplysninger er indhentet d. 13. august 2024

### Flexboligtilladelse

Er der registreret flexboliger på ejendommen?..... Nej  
Oplysninger er indhentet d. 13. august 2024

## Økonomi

### Ejendoms- og grundværdi

Hvad er ejendommens værdi ifølge den offentlige vurdering?.... Ejendommen er endnu ikke vurderet efter den seneste Ejendomsvurderingslov  
Oplysninger er indhentet d. 13. august 2024  
Bemærk: I Ejendomsdatarapporten vises kun de endelige vurderinger, være derfor opmærksom på, at dette kan afvige fra boligbeskatningsgrundlaget, som kan være på grundlag af foreløbige vurderinger. Fejl eller mangler i BBR-oplysninger har en stor betydning for beregning af ejendomsvurdering. Det er boligejerens

ansvar at opdatere oplysningerne via. <https://ret.bbr.dk/>. Ydermere, skal man være opmærksom på ejendomsvurdering og kompensation i dødsbo. Hvis der findes en ny ejendomsvurdering af afdødes ejendom, kan den bruges i dødsboet. Læs mere på <https://www.vurderingsportalen.dk/ejerbolig/ejendomsvurdering/emner-vejledninger-og-frister/ejendomsvurdering-og-kompensation-i-doedsbo>.

## Planer

### Zonestatus

Hvilken zonestatus er registreret for ejendommen?..... Byzone  
Oplysninger er indhentet d. 13. august 2024

### Lokalplaner

Foreligger der lokalplaner eller lokalplanforslag for ejendommen?..... Ja  
Oplysninger er indhentet d. 13. august 2024  
Bemærk: Anvendelses- og delområdespecifikke oplysninger for lokalplaner kan læses i plandokumentet for lokalplanen.

### Landzonetilladelser

Er der givet en landzonetilladelse til ejendommen?..... Nej  
Oplysninger er indhentet d. 13. august 2024

### Kommuneplaner

Foreligger der kommuneplaner eller kommuneplanforslag for ejendommen?..... Ja  
Oplysninger er indhentet d. 13. august 2024  
Bemærk: Anvendelsespecifikke oplysninger for kommuneplanrammer kan læses i plandokumentet for kommuneplanrammen.

### Spildevandsplaner

Er ejendommen beliggende indenfor en spildevandsplan?..... Ja  
Oplysninger er indhentet d. 13. august 2024  
Bemærk: Kloaktyper omtalt i planer er ikke nødvendigvis den samme som de aktuelle afløbsforhold på ejendommen.

### Varmeplaner

Foreligger der varmeplaner for ejendommen?..... Nej  
Oplysninger er indhentet d. 13. august 2024

### Varmeforsyning

Er der mulighed for kollektiv varmforsyning eller er der forsyningsforbud?..... Ja  
Oplysninger er indhentet d. 13. august 2024  
Bemærk, at oplysningen er opdelt i hhv. Forsyningsområde, Område med forsyningsforbud samt Område med tilslutningspligt. Aktual varmforsyning kan ses af BBR meddelelsen.

### Vejforsyning

Hvad er vejstatus for vejene i området omkring ejendommen?..... Se bilag  
Oplysninger er indhentet d. 13. august 2024

### Vejdirektoratets projekter

Er ejendommen beliggende nær Vejdirektoratets projekter?..... Nej  
Oplysninger er indhentet d. 13. august 2024

### Hovedstadsområdets transportkorridorer

Er ejendommen helt eller delvist beliggende indenfor hovedstadsområdets transportkorridorer?..... Nej  
Oplysninger er indhentet d. 13. august 2024

### Landsplandirektiv "Baltic Pipe"

Er ejendommen helt eller delvist beliggende indenfor arealreservationen for Baltic Pipe?..... Nej  
Oplysninger er indhentet d. 13. august 2024

### Landsplandirektiv "Udviklingsområder"

Er ejendommen helt eller delvist beliggende indenfor et udviklingsområde?..... Nej  
Oplysninger er indhentet d. 13. august 2024

### Råstofplaner

Er ejendommen beliggende i et råstofområde?..... Nej  
 Oplysninger er indhentet d. 13. august 2024  
 Bemærk: Graveområder, interesseområder og arealer med anmeldte rettigheder skal som udgangspunkt  
 friholdes for aktiviteter, som varigt kan forhindre eller besværliggøre senere råstofindvinding.

---

## Spildevand og drikkevand

### Aktuelle afløbsforhold

Er der aktuelle afløbsforhold registreret for ejendommen?..... Ja  
 Oplysninger er indhentet d. 13. august 2024

### Tilladelser vedr. spildevandsforhold på ejendommen

Er der registreret tilladelser vedr. spildevandsforhold på ejendommen?..... Nej  
 Oplysninger er indhentet d. 13. august 2024

### Påbud vedr. spildevandsforhold på ejendommen

Er der registreret påbud vedr. spildevandsforhold på ejendommen?..... Nej  
 Oplysninger er indhentet d. 13. august 2024

### Medlemskab af spildevandsforsyning

Er der registreret medlemskab af spildevandsforsyningsselskab på ejendommen?..... Nej  
 Oplysninger er indhentet d. 13. august 2024

### Aktuel vandforsyning

Er der aktuel vandforsyning registreret for ejendommen?..... Ja  
 Oplysninger er indhentet d. 13. august 2024

### Påbud/dispensationer/anbefalinger vedr. vandindvindingsanlæg/-boringer på ejendommen

Findes der på ejendommen vandindvindingsanlæg/-boringer, hvortil der er udstedt påbud eller givet  
 koge anbefaling?..... Nej  
 Oplysninger er indhentet d. 13. august 2024

### Grundvand - Drikkevandsinteresser

Er ejendommen beliggende i et område med drikkevandsinteresser?..... Nej  
 Oplysninger er indhentet d. 13. august 2024

### Grundvand - Følsomme indvindingsområder

Er ejendommen beliggende i et følsomt indvindingsområde?..... Nej  
 Oplysninger er indhentet d. 13. august 2024

---

## Jordforurening

### Jordforureningsattest

Findes der jordforureningsattest for ejendommen?..... Ja, se bilag  
 Oplysninger er indhentet d. 13. august 2024

### Kortlagt jordforurening

Er der kortlagt jordforurening for ejendommen?..... Nej  
 Oplysninger er indhentet d. 13. august 2024

### Områdeklassificering

Er ejendommen beliggende i et område klassificeret som er lettere forurenede?..... Ja  
 Oplysninger er indhentet d. 13. august 2024

### Påbud iht. jordforureningsloven

Er der på ejendommen registreret påbud iht. jordforureningsloven i arealinformationssystemet (DAI)?..... Nej  
Oplysninger er indhentet d. 13. august 2024

## Natur, skov og landbrug

### Fredskov

Er ejendommen pålagt fredskovspligt?..... Nej  
Oplysninger er indhentet d. 13. august 2024

### Majoratsskov

Er der noteret majoratsskov på ejendommen?..... Nej  
Oplysninger er indhentet d. 13. august 2024

### Beskyttet natur

Er der beskyttede naturtyper eller beskyttede vandløb på ejendommen?..... Nej  
Oplysninger er indhentet d. 13. august 2024  
Bemærk, at oplysningen er opdelt i hhv. "Beskyttede naturtyper" og "Beskyttede vandløb".

### Internationale naturbeskyttelsesområder

Er der arealer, der er udpeget som internationalt naturbeskyttelsesområde på ejendommen?..... Nej  
Oplysninger er indhentet d. 13. august 2024  
Internationale naturbeskyttelsesområder består af hhv. Fuglebeskyttelsesområder, Habitatområder samt Ramsarområder.

### Landbrugspligt

Er ejendommen pålagt landbrugspligt?..... Nej  
Oplysninger er indhentet d. 13. august 2024

## Fredede fortidsminder, bygge- og beskyttelseslinjer

### Fredede fortidsminder og fortidsmindebeskyttelseslinjer

Er der registreret fredede fortidsminder/fortidsmindebeskyttelseslinjer på ejendommen?..... Nej  
Oplysninger er indhentet d. 13. august 2024

### Beskyttede sten- og jorddiger

Er der beskyttede sten- eller jorddiger på ejendommen?..... Nej  
Oplysninger er indhentet d. 13. august 2024  
Bemærk: Oplysningen er vejledende og må derfor ikke anvendes til at afgøre, om der er beskyttede diger i et område.

### Skovbyggelinjer

Er ejendommen beliggende indenfor en skovbyggelinje?..... Nej  
Oplysninger er indhentet d. 13. august 2024  
Bemærk: Byggelinjen kan enten være registreret som gældende eller ophævet.

### Sø- og åbeskyttelseslinjer

Er ejendommen beliggende indenfor en sø- eller åbeskyttelseslinje?..... Nej  
Oplysninger er indhentet d. 13. august 2024  
Bemærk, at oplysningen er opdelt i hhv. Søbeskyttelseslinjer og Åbeskyttelseslinjer.

### Kirkebyggelinjer

Er ejendommen beliggende indenfor en kirkebyggelinje?..... Nej  
Oplysninger er indhentet d. 13. august 2024

### Klitfredningslinje

Er ejendommen beliggende indenfor en klitfredningslinje?..... Nej  
Oplysninger er indhentet d. 13. august 2024

### Strandbeskyttelseslinje

Er ejendommen beliggende indenfor en strandbeskyttelseslinje?..... Nej  
Oplysninger er indhentet d. 13. august 2024

---





## EJENDOMS DATA RAPPORT

Hovedgaden 17, 9330  
Dronninglund

Rapport købt 13/08 2024

Rapport færdig 13/08 2024

# Bygninger

## BBR-meddelelsen

Findes der en BBR-meddelelse for ejendommen?..... Ja, se bilag

BBR-meddelelsen viser de oplysninger, kommunen har registreret om en ejendom i Bygnings- og Boligregisteret (BBR). Oplysningerne på BBR-meddelelsen er et udtryk for de faktiske forhold på ejendommen, også selvom de ikke nødvendigvis er lovlige. Ansvar for oplysningernes rigtighed på BBR-meddelelsen ligger hos ejeren af ejendommen.

## BBR-meddelelsen

BBR-meddelelsen viser de oplysninger, kommunen har registreret om en ejendom i Bygnings- og Boligregisteret (BBR). Oplysningerne på BBR-meddelelsen dækker bl.a. areal, beliggenhed, anvendelse, installationer, vand- og afløbsforhold og ydervægs- og tagdækningsmaterialer. Oplysningerne i BBR-meddelelsen skal afspejle de faktiske forhold på ejendommen - også selvom de ikke nødvendigvis er lovlige. Ansvar for at oplysningerne på BBR-meddelelsen er korrekte, ligger hos ejeren.

Oplysninger er indhentet d. 13. august 2024

BBR meddelelse..... Se bilag

Berører følgende BFE-numre/matrikelnumre  
BFE-nummer 3181874

### Kontaktoplysninger

Administrativ myndighed..... Kommunen

## Energimærkning

Hvad er ejendommens energimærke?..... Se detaljeret besvarelse

Et energimærke er en vurdering af en bygnings energimæssige tilstand. En bolig, der sælges, skal have et gyldigt energimærke udarbejdet af en energikonsulent.

## Energimærkning

Et energimærke er en vurdering af en bygnings energimæssige tilstand. En bolig, der sælges, skal have et gyldigt energimærke udarbejdet af en energikonsulent jf. bekendtgørelse om energimærkning af bygninger.

Oplysninger er indhentet d. 13. august 2024

Dato for indberetning af energimærke..... 08-06-2011

Husnummer..... 17

Bygningsnummer..... 1

Energiklasse..... D

Energimærkerapport..... Se bilag

Energimærket er gyldigt indtil..... 08-06-2021

Berører følgende BFE-numre/matrikelnumre  
BFE-nummer 3181874

### Kontaktoplysninger

Administrativ myndighed..... Energistyrelsen

Adresse..... Carsten Niebuhrs Gade 43, 1577 København V  
 Telefonnummer..... 33926700  
 Email..... emo-info@ens.dk  
 Web..... <https://ens.dk/ansvarsomraader/energimaerking-af-bygninger>

## Tilstandsrapport

Findes der en tilstandsrapport for ejendommen?..... Ja, se bilag

En tilstandsrapport er resultatet af en bygningsgennemgang foretaget af en beskikket bygningsagkyndig. Tilstandsrapporten er en samlet skriftlig vurdering af en boligs synlige skader og tegn på skader.

Bemærk: Tilstandsrapporten er kun tilgængelig for ejer og/eller fuldmagtshaver.

## Tilstandsrapport

En tilstandsrapport er resultatet af en bygningsgennemgang foretaget af en beskikket bygningsagkyndig. Tilstandsrapporten er en samlet skriftlig vurdering af en boligs synlige skader og tegn på skader. Den bygningsagkyndige sammenligner boligen med andre boliger af samme type og alder - ikke et nyt hus. Udover tilstandsrapporten skal sælger for at anvende huseftersynsordningen have en autoriseret elinstallatørvirksomhed til at udarbejde en elinstallationsrapport med resultatet af en gennemgang af boligens elinstallationer. Se punktet Elinstallationsrapport. Huseftersynsordningen er frivillig, men en forudsætning for, at sælger kan undgå at hæfte for skjulte skader ved boligen, og at køber kan tegne en ejerskifteforsikring.

Oplysninger er indhentet d. 13. august 2024

### Tilstandsrapport - 1139335

Løbenummer..... H-07-00650-0270  
 Dato for indberetning..... 02-08-2007  
 Tilstandsrapport..... Se bilag  
 Berører følgende BFE-numre/matrikelnumre  
 BFE-nummer 3181874

### Tilstandsrapport - 1426694

Løbenummer..... H258630  
 Tilstandsrapport..... Se bilag  
 Berører følgende BFE-numre/matrikelnumre  
 BFE-nummer 3181874

### Kontaktoplysninger

Administrativ myndighed..... Sikkerhedsstyrelsen  
 Adresse..... Esbjerg Brygge 30, 6700 Esbjerg  
 Telefonnummer..... 33732000  
 Email..... sik@sik.dk  
 Web..... <https://www.sik.dk/>

## Elinstallationsrapport

Findes der en elinstallationsrapport for ejendommen?..... Nej

En elinstallationsrapport er resultatet af en autoriseret elinstallatørvirksomheds gennemgang af bygningens elinstallationer under huseftersynsordningen. Rapporten giver en professionel og objektiv gennemgang af elinstallationernes tilstand.

Bemærk: Elinstallationsrapport er kun tilgængelig for ejer og/eller fuldmagtshaver.

---

## Elinstallationsrapport

---

En elinstallationsrapport indeholder resultatet af gennemgangen af bygningens el-installationer. Ved gennemgangen vurderes elinstallationernes funktionsdygtighed og hvorvidt de opfylder de krav, som var gældende, da de blev udført eller ændret. Udover elinstallationsrapporten skal sælger for at anvende huseftersynsordningen have en bygningssagkyndig til at udarbejde en tilstandsrapport med resultatet af en gennemgang af bygningernes synlige skader og tegn på skader. Se Tilstandsrapport. Huseftersynsordningen er frivillig, men er en forudsætning for at sælger kan undgå at hæfte for skjulte skader ved boligen, og for at køber kan tegne en ejerskifteforsikring.

### Kontaktoplysninger

Administrativ myndighed..... Sikkerhedsstyrelsen  
 Adresse..... Esbjerg Brygge 30, 6700 Esbjerg  
 Telefonnummer..... 33732000  
 Email..... sik@sik.dk  
 Web..... <https://www.sik.dk/>

---

## Byggesag

Er der igangværende byggesag for ejendommen?..... Nej

En byggesag vedrører nybyggeri, til/ombygning, ændret anvendelse eller nedrivning (hel eller delvis). Kommunen registrerer oplysninger om byggesagen i Bygnings- og Boligregistret (BBR), fx om byggeriets omfang, anmeldelse/ansøgning, tilladelser, påbegyndelse og fuldførelse. Visse byggesagstyper registreres ikke i BBR.

Bemærk: Visse byggesagstyper ikke registreres i BBR. Det kan f.eks. gælde byggesager vedr. tekniske anlæg (master, gylletanke m.v.) eller byggesager vedr. konstruktionsændringer i etageejendomme (gennembrydning af bærende vægge, udvendige altaner m.v.). Man skal også være opmærksom på, at byggesager, der ikke kræver ibrugtagningstilladelse, godt kan være afsluttet i BBR, selvom der stadig udestår nogle afsluttende dokumenter i sagen. Sådanne forhold vil ikke blive vist som verserende byggesag, men vil ofte være noteret på BBR-meddelelsen.

---

### Byggesag

---

En byggesag vedrører byggeri, herunder tilbygninger, væsentlige ombygninger, væsentlige anvendelsesændringer, lovgiggørelse eller nedrivning (hel eller delvis). Et byggearbejde må ikke påbegyndes uden byggetilladelse fra kommunen, som er bygningsmyndighed. I mindre byggesager er der ikke krav om byggetilladelse, under forudsætning af, at bygningsreglementet overholdes. Med bygningsreglementet BR18, skal kommunerne ikke længere påse de tekniske krav for byggeriet i byggesagsbehandling, men der er fortsat krav om byggetilladelse. Den tekniske byggesagsbehandling for byggeri der er omfattet af certificeringsordningen dvs. mere komplekst byggeri i relation til konstruktioner og brand skal herefter dokumenteres af certificerede rådgivere. For andre tekniske krav i bygningsreglementet skal kommunerne gennemføre en efterfølgende stikprøvekontrol i den dokumentation, som indsendes i forbindelse med ibrugtagningstilladelsen.

### Kontaktoplysninger

Administrativ myndighed..... Kommunen

---

## Byggeskadeforsikring

Er der bygninger på ejendommen, som er dækket af byggeskadeforsikring?..... Nej

Siden 1. april 2008 har professionelle bygherrer været forpligtet til at tegne en byggeskadeforsikring i forbindelse med nybyggeri af private helårsboliger. Forsikringspligten gælder fra 1. juli 2012 i nogle tilfælde også, når der etableres nye boligheder i eksisterende byggeri. Hvis ejendommen er omfattet af byggeskadeforsikring, vil der være en eftersynsrapport for hhv. 1-års og 5-års eftersyn.

Bemærk: Oplysninger vedr. byggeskadeforsikring er opdelt i oplysninger fra hhv. BBR og BSFS. Eventuelle eftersyns-, skades-, og bearbejdede eftersynsrapporter er kun tilgængelige for ejer og/eller fuldmagtshaver.

---

## Byggeskadeforsikring BBR

---

Her kan der ses detaljerede oplysninger vedr. en eventuel byggeskadeforsikring. Hvis der er byggeskadeforsikring for en bygning, vil eventuelle eftersynsrapporter kunne ses under "Byggeskadeforsikring BSFS". Byggeskadeforsikringsordningen gælder for alle.

Oplysninger er indhentet d. 13. august 2024

### Bygning 1, Bygning 2

Er det registreret i BBR, at bygningen er dækket af byggeskadeforsikring?..... Nej

Berører følgende BFE-numre/matrikelnumre  
BFE-nummer 3181874

### Kontaktoplysninger

Administrativ myndighed..... Kommunen

---

## Byggeskadeforsikring BSFS

---

Her kan der ses eventuelle eftersynsrapporter for eftersyn, som er udført efter hhv. 1 år og 5 år, hvis der er byggeskadeforsikring for ejendommen. Eftersynsrapporterne vises dog kun for ejer eller fuldmagtshaver. Under "Byggeskadeforsikring BBR" kan der ses yderligere oplysninger vedr. forsikringen.

Oplysninger er indhentet d. 13. august 2024

Er det registreret i BSFS, at der er byggeskadeforsikring for bygningen?..... Nej

Status..... Ingen byggeskadeforsikring registreret.

Berører følgende BFE-numre/matrikelnumre  
BFE-nummer 3181874

### Kontaktoplysninger

Administrativ myndighed..... Kommunen

---

## Olietanke

Er der registreret oplysninger om olietanke på ejendommen?..... Ja

Kommunen registrerer oplysninger om olietanke i Bygnings- og boligregisteret (BBR). Oplysningerne stammer typisk fra den af ejer eller bruger indsendte tankattest. Det bemærkes at olietankens registrering i BBR ikke i sig selv er en garanti for at tanken er lovlig. Der vises ikke oplysninger om tanke, der er fjernet fra ejendommen.

Bemærkning: Olietankens registrering i BBR er ikke i sig selv en garanti for at tanken er lovlig. Der vises ikke oplysninger om tanke, der er fjernet fra ejendommen

---

### Olietanke

---

For enhver olietank på en ejendom, skal der indberettes oplysninger til kommunen. Dette gælder uanset om tanken/tankene er i brug eller om de er sløjfede. Når en olietank sløjfes, kan den enten forblive på stedet eller fjernes. Der er fastsat regler om hvornår en olietank skal sløjfes, herunder sløjfningsterminer for forskellige typer af tanke samt regler for hvordan en olietank skal sløjfes. Olietankene vil typisk være registreret med oplysning om fabrikations og etableringsår, en række tekniske data samt oplysning om evt. renovering og/eller sløjfning. Oplysningerne registreres i Bygnings- og boligregisteret (BBR) og stammer typisk fra den af ejer eller bruger indsendte tankattest. Det bemærkes at olietankens registrering i BBR ikke i sig selv er en garanti for at tanken er lovlig. Der vises ikke oplysninger om tanke, der er fjernet fra ejendommen. Andre detaljerede oplysninger om olietankene fremgår også i BBR-meddelelsen.

Oplysninger er indhentet d. 13. august 2024

**TekniskAnlaeg - 1**

Nummer for teknisk anlæg..... 1  
 Etableringsår..... 1986  
 Størrelsesklasse..... Under 6.000 l  
 Sløjfning..... Tanken er afblændet  
 Indhold..... Fyringsgasolie  
 Berører følgende BFE-numre/matrikelnumre  
 BFE-nummer 3181874

**TekniskAnlaeg - 2**

Nummer for teknisk anlæg..... 2  
 Sløjfning..... Tanken er afblændet  
 Sløjfningsår..... 1986  
 Indhold..... Fyringsgasolie  
 Berører følgende BFE-numre/matrikelnumre  
 BFE-nummer 3181874

**Kontaktoplysninger**

Administrativ myndighed..... Kommunen

**Fredede bygninger**

Er der registreret fredede bygninger på ejendommen?..... Nej

Der er ca. 7.100 fredede bygninger i Danmark. Det er bygninger, som har væsentlig kulturhistorisk og/eller arkitektonisk værdi. Alle fredede bygninger er fredet både udvendigt og indvendigt, og der skal søges om tilladelse hos Slots- og Kulturstyrelsen til alle bygningsarbejder, som går ud over almindelig vedligeholdelse.

**Fredede bygninger**

Der er ca. 7.100 fredede bygninger i Danmark. Størstedelen af dem er privatejede. Ejeren af en fredet ejendom har pligt til at holde bygningen i forsvarlig stand. Det betyder, at fredningsværdierne skal opretholdes, og at taget, ydervæggene, dørene og vinduerne som minimum skal være tætte og i orden. Alle fredede bygninger er fredet både ind- og udvendigt. Når en bygning er fredet skal der søges om tilladelse hos Slots- og Kulturstyrelsen til alle bygningsarbejder, der går ud over almindelig vedligeholdelse. Både små og store ændringer kræver tilladelse. Lige fra en tagomlægning eller flytning af en skillevæg, til opsætning af et skilt på facaden. Undtaget er dog de typer af bygningsarbejder, som fremgår af "Underretningsbekendtgørelsen" nr. 1588 af 28. juni 2021. Der ydes ikke erstatning i forbindelse med bygningsfredning, men fredede bygninger er omfattet af flere direkte og indirekte støtteordninger. Registreringen af de fredede bygninger er Slots- og Kulturstyrelsens ansvar, og den finder sted i henhold til lov om bygningsfredning og bevaring af bygninger samt bymiljøer.

**Kontaktoplysninger**

Administrativ myndighed..... Slots- og Kulturstyrelsen  
 Adresse..... Hammerichsgade 14, DK-1611, 1611 København  
 Telefonnummer..... 33954200  
 Email..... post@slks.dk  
 Web..... <http://slks.dk>

**Flexboligtilladelse**

Er der registreret flexboliger på ejendommen?..... Nej

En flexboligtilladelse udstedes af kommunen. En fleksboligtilladelse giver ejeren af en helårsbolig mulighed for at benytte sin helårsbolig som ferie- og fritidsbolig, med ret til senere at vende tilbage til at benytte boligen til helårsbeboelse uden krav om landzonetilladelse. Flexboligtilladelsen følger huset og ikke kun dig som ejer.

---

## Flexboligtilladelse

---

Fleksboliger er en mulighed for at tage eksisterende helårsboliger i brug som fritidsboliger og efterfølgende kunne genoptage anvendelse som helårsbolig. Siden 2013 har kommunerne kunne tildele en fleksboligtilladelse gennem fleksboligordningen, for at modvirke at flere huse står tomme og eksempelvis forfalder i landområdet, hvor befolkningstallet har været faldende. Som ejer eller som potentiel køber af en helårsbolig kan man derfor ansøge kommune om at benytte sin helårsbolig som ferie- og fritidsbolig, med ret til senere at vende tilbage at benytte boligen til helårsbeboelse uden krav om landzonetilladelse. Det er kun helårsboliger, der kan få flexboligstatus. Flexboligtilladelsen følger huset og ikke kun dig som ejer.

Oplysninger er indhentet d. 13. august 2024

Er det noteret, at der er registreret flexboliger på bestemt fast ejendom?..... Nej

Berører følgende BFE-numre/matrikelnumre  
BFE-nummer 3181874

## Kontaktoplysninger

Administrativ myndighed..... Kommunen

---



## EJENDOMS DATA RAPPORT

Hovedgaden 17, 9330  
Dronninglund

Rapport købt 13/08 2024

Rapport færdig 13/08 2024

# Økonomi

---

## Ejendoms- og grundværdi

Hvad er ejendommens værdi ifølge den offentlige vurdering?... Ejendommen er endnu ikke vurderet efter den seneste Ejendomsvurderingslov

Ved vurderingen af en ejendom fastsættes den forventelige kontantværdi i fri handel for en ejendom af den pågældende kategori, under hensyn til alder, størrelse, beliggenhed og øvrige karakteristika. Vurderingen kan afvige fra en faktisk konstateret handelspris for ejendommen. Vurderingen foretages på grundlag af de priser i fri handel, der er konstateret for sammenlignelige ejendomme (reference ejendomme) og for den pågældende ejendom selv på vurderingstidspunktet. Vurderingen foretages også på baggrund af øvrige markedsindikatorer af væsentlig betydning for vurderingen. Ejendoms- og grundværdien danner grundlaget for de statslige og kommunale ejendomsskatter.

Bemærk: I Ejendomsdatarapporten vises kun de endelige vurderinger, være derfor opmærksom på, at dette kan afvige fra boligbeskatningsgrundlaget, som kan være på grundlag af foreløbige vurderinger. Fejl eller mangler i BBR-oplysninger har en stor betydning for beregning af ejendomsvurdering. Det er boligejerens ansvar at opdatere oplysningerne via: <https://ret.bbr.dk/>. Ydermere, skal man være opmærksom på ejendomsvurdering og kompensation i dødsbo. Hvis der findes en ny ejendomsvurdering af afdødes ejendom, kan den bruges i dødsboet. Læs mere på <https://www.vurderingsportalen.dk/ejebolig/ejendomsvurdering/emner-vejledninger-og-frister/ejendomsvurdering-og-kompensation-i-doedsbo>.

---





## EJENDOMS DATA RAPPORT

Hovedgaden 17, 9330  
Dronninglund

Rapport købt 13/08 2024

Rapport færdig 13/08 2024

# Planer

## Zonestatus

Hvilken zonestatus er registreret for ejendommen?..... Byzone

Zonestatus kan være landzone, byzone eller sommerhusområde. Afhængig af zonestatus kan der være forskellige bestemmelser for anvendelse af ejendommen. I landzone skal der fx søges om landzonetilladelse ved større byggeri, mens der i byzone ofte er lokalplaner, der fastsætter regler om bebyggelse og anvendelse af arealer.

## Zonestatus

Landet er opdelt i 3 zoner: by- og landzoner og sommerhusområder. Der gælder forskellige regler alt afhængig af hvilken zone, der er tale om. Hvilke arealer, der er by- eller landzone og sommerhusområder fremgår af planlovens § 34.

Oplysninger er indhentet d. 13. august 2024

Er matrikelnr. dækket af byzone?..... Ja

Er matrikelnr. dækket af sommerhusområde?..... Nej

Er matrikelnr. dækket af landzone?..... Nej

Berører følgende BFE-numre/matrikelnumre  
Matr. nr. 4af Den vestlige Del, Albæk

## Kontaktoplysninger

Administrativ myndighed..... Kommunen

## Lokalplaner

Foreligger der lokalplaner eller lokalplanforslag for ejendommen?..... Ja

Grundejerne må ikke bygge nyt, ændre anvendelse osv. i strid med en lokalplan. Kommunalbestyrelsen kan – efter nabohøring – dispensere fra en lokalplan, hvis dispensationen ikke er i strid med principperne i planen.

Bemærk: Anvendelses- og delområdespecifikke oplysninger for lokalplaner kan læses i plandokumentet for lokalplanen.

## Lokalplaner, vedtagne

Lokalplaner indeholder detaljerede og bindende bestemmelser for, hvordan et bestemt, afgrænset område må benyttes eller et projekt konkret skal udføres

Oplysninger er indhentet d. 13. august 2024

### Plan - LOKALCENTER PRÆSTBRO

Planens navn..... LOKALCENTER PRÆSTBRO

Plannummer..... SAE.11.20

Planstatus..... Vedtaget

Dato for offentliggørelse af planforslag..... 18-09-2001

Dato for vedtagelse af plan..... 17-12-2002

Dato for ikrafttrædelse af plan..... 17-12-2002

Generel anvendelse..... Centerområde



Er det sandt, at zonen ikke reguleres af planens bestemmelser?..... Nej  
 Er det sandt, at bebyggelsesomfang ikke reguleres af planens bestemmelser?..... Ja  
 Er det sandt, at udstykning ikke reguleres af planens bestemmelser?..... Ja  
 Er det sandt, at områdeanvendelsen ikke reguleres af planens bestemmelser?..... Nej  
 Zonestatus..... Byzone  
 Link til plandokument..... [https://dokument.plandata.dk/20\\_1080343\\_APPROVED\\_1208343176554.pdf](https://dokument.plandata.dk/20_1080343_APPROVED_1208343176554.pdf)  
 Har planen en kompleksitet der ikke entydigt kan beskrive anvendelse, omfang og udstykning?..... Nej  
 Berører følgende BFE-numre/matrikelnumre  
 Matr. nr. 4af Den vestlige Del, Albæk

### Kontaktoplysninger

Administrativ myndighed..... Kommunen

---

### Lokalplaner, forslag

Se forklaring under "Lokalplaner, vedtagne"

### Kontaktoplysninger

Administrativ myndighed..... Kommunen

---

### Landzonetilladelser

Er der givet en landzonetilladelse til ejendommen?..... Nej

En landzonetilladelse udstedes af kommunen. Den kræves som udgangspunkt for, at man i landzone må opføre nyt byggeri eller foretage udstykning eller ændring i anvendelsen af bestående bebyggelse og ubebyggede arealer.

---

### Landzonetilladelse

I landzonen kræver det som udgangspunkt en landzonetilladelse at: •opføre nyt byggeri. •foretage udstykning eller ændring i anvendelsen af bestående bebyggelse og ubebyggede arealer. Kommunalbestyrelsen er myndighed på området, men før kommunalbestyrelsen giver en landzonetilladelse, skal naboerne have lejlighed til at udtale sig. Man kan klage over afgørelsen vedr. tilladelsen til Planklagenævnet. Bemærkning: enkelte matr.nr. kan have et overlap på 0%. Dette kan skyldes, at matrikelnummerets grænser er ændret og/eller justeret. Er du i tvivl om overlappet skal du kontakte kommunen.

### Kontaktoplysninger

Administrativ myndighed..... Kommunen

---

### Kommuneplaner

Foreligger der kommuneplaner eller kommuneplanforslag for ejendommen?..... Ja

Kommuneplanen omfatter en periode på 12 år og fastlægger de overordnede mål og retningslinjer for den enkelte kommunes udvikling. Den udgør rammen for udarbejdelse af lokalplaner og er grundlag for behandling af en række sager, herunder den konkrete administration i det åbne land og ansøgninger om byggetilladelse.

Bemærk: Anvendelsesspecifikke oplysninger for kommuneplanrammer kan læses i plandokumentet for kommuneplanrammen.

---

### Kommuneplaner, vedtagne

Kommunerne skal efter planloven opretholde og vedligeholde kommuneplanen. Kommuneplanen omfatter en periode på 12 år og fastlægger de overordnede mål og retningslinjer for den enkelte kommunes udvikling, både

i byerne og i det åbne land. Kommunalbestyrelsen skal løbende revidere kommuneplanen. Kommuneplanen udgør rammen for udarbejdelse af lokalplaner og er grundlag for behandling af en række sager, herunder den konkrete administration i det åbne land og ansøgninger om byggetilladelse. Kommuneplaner har delvis retsvirkning, idet de fastsætter rammebestemmelserne for delområderne og som hovedregel angiver: arealets overordnede anvendelse bebyggelsesprocent bebyggelsens største højde og andre særlige hensyn -fx bygningsbevaringshensyn

Oplysninger er indhentet d. 13. august 2024

### Plan - Kommuneplan 2015

Planens navn..... Kommuneplan 2015  
 Kommune..... Frederikshavn  
 Planstatus..... Vedtaget  
 Dato for vedtagelse af plan..... 25-03-2015  
 Dato for ikrafttrædelse af plan..... 25-03-2015  
 Link til plandokument..... [https://dokument.plandata.dk/11\\_2673954\\_1435837039668.pdf](https://dokument.plandata.dk/11_2673954_1435837039668.pdf)  
 Berører følgende BFE-numre/matrikelnumre  
 Matr. nr. 4af Den vestlige Del, Albæk

### Kontaktoplysninger

Administrativ myndighed..... Kommunen

---

### Kommuneplaner, forslag

Se forklaring under "Kommuneplaner, vedtagne"

### Kontaktoplysninger

Administrativ myndighed..... Kommunen

---

### Kommuneplanramme, vedtaget

Se forklaring under "Kommuneplaner, vedtagne"

Oplysninger er indhentet d. 13. august 2024

### Plan - Kommuneplan 2015

Planens navn..... Kommuneplan 2015  
 Plannummer..... SAE.B.11.02  
 Kommuneplanid på den kommuneplan, rammen vedrører..... 2673954  
 Navn på plandistrikt..... 13  
 Planstatus..... Vedtaget  
 Dato for vedtagelse af plan..... 25-03-2015  
 Dato for ikrafttrædelse af plan..... 25-03-2015  
 Generel anvendelse..... Boligområde  
 Planzone..... Byzone  
 Fremtidig planzone..... Byzone  
 Er det sandt, at bebyggelsesomfang ikke reguleres af planens bestemmelser?..... Nej  
 Maksimalt antal etager..... 1.5  
 Maksimal bygningshøjde..... 8.5 m  
 Mindst tilladte miljøklasse..... 1  
 Maksimalt tilladte miljøklasse..... 2  
 Link til plandokument..... [https://dokument.plandata.dk/11\\_2673954\\_1435837039668.pdf](https://dokument.plandata.dk/11_2673954_1435837039668.pdf)  
 Minimums udstykningsstørrelse..... 500 m<sup>2</sup>

Berører følgende BFE-numre/matrikelnumre  
Matr. nr. 4af Den vestlige Del, Albæk

### Kontaktoplysninger

Administrativ myndighed..... Kommunen

---

### Kommuneplanramme, forslag

---

Se forklaring under "Kommuneplaner, vedtagne"

### Kontaktoplysninger

Administrativ myndighed..... Kommunen

---

### Kommuneplanstrategi, vedtaget

---

Se forklaring under "Kommuneplaner, vedtagne"

Oplysninger er indhentet d. 13. august 2024

### Plan - Muligheder for vækst - Muligheder for mennesker 2024-2027

Planens navn..... Muligheder for vækst - Muligheder for mennesker 2024-2027

Kommune..... Frederikshavn

Planstatus..... Vedtaget

Omfang af revision..... Delvis revision af områder eller planemner

Dato for vedtagelse af plan..... 20-12-2023

Dato for ikrafttrædelse af plan..... 04-01-2024

Link til plandokument..... [https://dokument.plandata.dk/70\\_11259340\\_1704375414950.pdf](https://dokument.plandata.dk/70_11259340_1704375414950.pdf)

Berører følgende BFE-numre/matrikelnumre  
Matr. nr. 4af Den vestlige Del, Albæk

### Kontaktoplysninger

Administrativ myndighed..... Kommunen

---

### Kommuneplanstrategi, forslag

---

Se forklaring under "Kommuneplaner, vedtagne"

### Kontaktoplysninger

Administrativ myndighed..... Kommunen

---

### Kommuneplantillæg, vedtaget

---

Se forklaring under "Kommuneplaner, vedtagne"

Oplysninger er indhentet d. 13. august 2024

### Plan - Område omkring hovedgaden i Præstbro

Planens navn..... Område omkring hovedgaden i Præstbro

Plannummer..... SAEC.11.20

Kommuneplanid på den kommuneplan, tillægget vedrører..... 2673954

Kommuneplantillægsid på det kommuneplantillæg, tillægget vedrører..... 9717345

Planstatus..... Vedtaget

Dato for vedtagelse af plan..... 16-12-2020

Dato for ikrafttrædelse af plan.....	31-05-2021
Generel anvendelse.....	Blandet bolig og erhverv
Fremtidig planzone.....	Byzone
Maksimal bebyggelsesprocent.....	45 %
Notat om generel anvendelse.....	Butikker, butikker med værksted, overnatningsmuligheder (hotel, bed & breakfast, hostel o lign. med mulighed for servering), restaurant, klinikker, kontorer, service og offentlige formål samt boligformål, herunder helårsboliger og fritidsboliger. Virksomhedsklasse 1-3.
Notat om områdeanvendelsen.....	Området kan anvendes til detailhandel, jfr. Kommuneplanens retningslinje 6.
Notat om bebyggelse... Bebyggelsesprocent:	30 % for åben-lav 40 % for tæt-lav 45 % for anden bebyggelse Etageantal og bygningshøjde: 2 etager 8,5 m
Notat om ophold.....	Ingen bestemmelser
Notat om miljø... Virksomhedsklasse:	Se oversigt og beskrivelse af virksomhedsklasser i de generelle rammebestemmelser.
Notat, andet.....	Grundstørrelse: For varieret sammenhængende byggeri i 1-1,5 og evt. 2 etager gælder, at grundstørrelsen skal være min. 500 m <sup>2</sup> pr. bolig (inkl. vej- og fællesarealer). I udlagte centerområder med fritliggende bebyggelse (ikke områder, hvor der er mulighed for byggeri i skel) og på baggrund af en konkret vurdering/planlægning kan grundarealet udgøre min. 350 m <sup>2</sup> pr. bolig (inkl. vej- og fællesarealer). - Bygningsforhold i øvrigt: Ny bebyggelse i området skal opføres som åben-lav eller tæt-lav bebyggelse. Nybyggeri og ombygninger skal ske i tråd med den oprindelige bebyggelse. - Bevaringsværdige bygninger: En bygning, der er registreret med en bevaringsværdi på 1-4, må ikke nedrives, før en anmeldelse om nedrivning har været offentlig bekendtgjort, relevante høringsparter har haft mulighed for at fremkomme med bemærkninger til nedrivningen, og Byrådet har meddelt ejeren, om den efter planlovens § 14 vil nedlægge forbud mod nedrivning. Det er alene byrådet, der beslutter, om bygningen må nedrives eller skal bevares. Registrering af bygningernes bevaringsværdi kan ses i det centrale register over fredede og bevaringsværdige bygninger. Eventuel ny bebyggelse skal søges tilpasset den eksisterende bebyggelse. - Se de generelle rammebestemmelser for parkering.
Link til plandokument.....	<a href="https://dokument.plandata.dk/12_9717345_1622191508013.pdf">https://dokument.plandata.dk/12_9717345_1622191508013.pdf</a>
Berører følgende BFE-numre/matrikelnumre	
Matr. nr. 4af Den vestlige Del, Albæk	

### Kontaktoplysninger

Administrativ myndighed..... Kommunen

### Kommuneplantillæg, forslag

Se forklaring under "Kommuneplaner, vedtagne

### Kontaktoplysninger

Administrativ myndighed..... Kommunen

### Kommuneplantillæg, vvm, vedtaget

Se forklaring under "Kommuneplaner, vedtagne

### Kontaktoplysninger

Administrativ myndighed..... Kommunen

### Kommuneplantillæg, vvm, forslag

Se forklaring under "Kommuneplaner, vedtagne

### Kontaktoplysninger

Administrativ myndighed..... Kommunen

## Spildevandsplaner

Er ejendommen beliggende indenfor en spildevandsplan?.....Ja

Kommunernes spildevandsplaner udarbejdes for at give en samlet oversigt over den eksisterende og planlagte spildevandshåndtering i de enkelte kommuner.

Bemærk: Kloaktyper omtalt i planer er ikke nødvendigvis den samme som de aktuelle afløbsforhold på ejendommen.

---

### Kloakopland, vedtaget

---

Kloakoplande indeholder oplysninger om hvilken kloakeringsstatus ejendommene i et område har iht. kommunens planer og hvilken kloakeringsstatus de evt. planlægges at få i fremtiden. Vær opmærksom på at kloaktyper omtalt i planer ikke nødvendigvis er den samme som de aktuelle afløbsforhold på ejendommen.

Oplysninger er indhentet d. 13. august 2024

#### Kloakopland - PR03

Er matrikelnummeret beliggende indenfor et kloakopland?..... Ja

Navn på område med kloakopland..... PR03

Eksisterende kloaktype for området..... Separatkloakeret (spildevand og overfladevand løber i hver sin ledning)

Er der planlagt ændringer af kloakeringen i forhold til den eksisterende kloakering i det område, hvor ejendommen er beliggende?..... Nej

Berører følgende BFE-numre/matrikelnumre  
Matr. nr. 4af Den vestlige Del, Albæk

#### Kontaktoplysninger

Administrativ myndighed..... Kommunen

---

### Kloakopland, forslag

---

Se forklaring under "Kloakopland, vedtagne"

Oplysninger er indhentet d. 13. august 2024

Er matrikelnummeret beliggende indenfor et kloakopland?.....Nej

Berører følgende BFE-numre/matrikelnumre  
Matr. nr. 4af Den vestlige Del, Albæk

#### Kontaktoplysninger

Administrativ myndighed..... Kommunen

---

### Udtræden af spildevandsforsyning, vedtaget

---

Som udgangspunkt er der tilslutningspligt til offentlig spildevandsforsyning. Denne oplysning svarer på, om kommunen evt. er indstillet på at ophæve tilslutningsretten og -pligten til spildevandsforsyning helt eller delvist.

Oplysninger er indhentet d. 13. august 2024

Er matrikelnummeret beliggende indenfor et område, hvor kommunalbestyrelsen er indstillet på at ophæve tilslutningsretten og -pligten til spildevandsforsyning helt eller delvist?..... Nej

Berører følgende BFE-numre/matrikelnumre  
Matr. nr. 4af Den vestlige Del, Albæk

#### Kontaktoplysninger

Administrativ myndighed..... Kommunen

---

## Udtræden af spildevandsforsyning, forslag

---

Se forklaring under "Udtræden af spildevandsforsyning, vedtagne".

Oplysninger er indhentet d. 13. august 2024

Er matrikelnummeret beliggende indenfor et område, hvor kommunalbestyrelsen har stillet forslag om at kunne ophæve tilslutningsretten og -pligten til spildevandsforsyning helt eller delvist?..... Nej

Berører følgende BFE-numre/matrikelnumre  
Matr. nr. 4af Den vestlige Del, Albæk

### Kontaktoplysninger

Administrativ myndighed..... Kommunen

---

## Renseklasse

---

Renseklasse viser, hvilken renseskasse, der gælder i det område ejendommen ligger i og derved, hvilke renskrav ejendommens spildevandsanlæg skal opfylde. Renseklassekravet er kun relevant for ejendomme, som ikke er tilsluttet det kommunale kloaknet.

Oplysninger er indhentet d. 13. august 2024

Er matrikelnummeret beliggende indenfor et område, hvor der er udpeget renseskasse?..... Nej

Berører følgende BFE-numre/matrikelnumre  
Matr. nr. 4af Den vestlige Del, Albæk

### Kontaktoplysninger

Administrativ myndighed..... Kommunen

---

## Varmeplaner

Foreligger der varmeplaner for ejendommen?..... Nej

I kommunens varmeplan fastlægges områder, der forventes at blive fjernvarmeforsynet (kollektiv varmforsyning), herunder en forventet tidshorizont herfor, samt områder, der fremover forventes individuelt forsynet med vedvarende energi (ingen kollektiv varmforsyning).

### Varmeplaner

---

I varmeplanerne udpeger kommunerne i samarbejde med relevante lokale parter, de områder, hvor det vurderes hensigtsmæssigt at etablere fjernvarme, herunder en forventet tidshorizont herfor, samt områder, hvor potentialerne for fjernvarme – eller andre alternativer - skal afklares yderligere. Dermed adresserer planerne udviklingsmulighederne for fælles lokale og individuelle varmeløsninger i områder, der ikke står over for en fjernvarmeudbygning. De godkendte varmeplaner skal som minimum omfatte de områder i kommunen, der har status som gasforsynede, herunder også ejendomme i gasforsynede områder, som har et oliefyr. Planen vil skulle realiseres ved konkrete projektforslag, som udmønter den samlede varmeplan.

### Kontaktoplysninger

Administrativ myndighed..... Kommunen

---

## Varmeforsyning

Er der mulighed for kollektiv varmforsyning eller er der forsyningsforbud?..... Ja

Oplysningen angiver, hvilken forsyningsform, der er til rådighed for området. Det kan fx være naturgas eller fjernvarme. Desuden oplyses om eventuel tilslutningspligt/forblivelsespligt til en forsyningsform samt om eventuelle forbud mod visse opvarmningstyper (typisk el).

Bemærk, at oplysningen er opdelt i hhv. Forsyningsområde, Område med forsyningsforbud samt Område med tilslutningspligt. Aktuell varmforsyning kan ses af BBR meddelelsen.

---

### Forsyningsområde, vedtaget

---

Et forsyningsområde er et område, som af kommunalbestyrelsen er godkendt til kollektiv varmforsyning, dvs. fjernvarme eller individuel naturgasforsyning (også kaldt: forsyningsform). Oplysningen angiver, hvilken forsyningsform, der er til rådighed for området. Hvis området ikke er udlagt til kollektiv varmforsyning, har bygninger i området typisk individuelle opvarmingsformer, såsom oliefy eller varmepumpe.

Oplysninger er indhentet d. 13. august 2024

Er matrikelnummeret beliggende i et forsyningsområde?..... Nej

Berører følgende BFE-numre/matrikelnumre  
Matr. nr. 4af Den vestlige Del, Albæk

### Kontaktoplysninger

Administrativ myndighed..... Kommunen

---

### Område med forsyningsforbud, vedtaget

---

Hvis det skønnes nødvendigt for gennemførelse af varmeplanlægningen, kan kommunen bestemme, at nærmere angivne opvarmningssystemer ikke må etableres i eksisterende eller ny bebyggelse inden for et afgrænset geografisk område. Sådanne forsyningsforbud foretages typisk i områder, der er eller vil blive udlagt til kollektiv varmforsyning. Kommunalbestyrelsen kan give dispensation fra forsyningsforbuddet. Evt. dispensationer fremgår ikke af denne registrering.

Oplysninger er indhentet d. 13. august 2024

Er matriklen beliggende i et område med forsyningsforbud?..... Ja

Navn på område med forsyningsforbud..... Præstbro

Hvilke opvarmingsformer er der forbud mod?..... El

Berører følgende BFE-numre/matrikelnumre  
Matr. nr. 4af Den vestlige Del, Albæk

### Kontaktoplysninger

Administrativ myndighed..... Kommunen

---

### Område med tilslutningspligt, vedtaget

---

Kommunalbestyrelsen kunne før 1. januar 2019 enten via et tilslutningsprojekt, som er reguleret i varmforsyningsloven, eller en lokalplan, som er reguleret i planloven, pålægge tilslutnings- eller forblivelsespligt til den kollektive varmforsyning i området.

Oplysninger er indhentet d. 13. august 2024

Er matriklen beliggende i et område med tilslutningspligt eller forblivelsespligt?..... Nej

Berører følgende BFE-numre/matrikelnumre  
Matr. nr. 4af Den vestlige Del, Albæk

### Kontaktoplysninger

Administrativ myndighed..... Kommunen



---

## Vejforsyning

Hvad er vejstatus for vejene i området omkring ejendommen?..... Se bilag

Der leveres kort for området omkring ejendommen. Kortet viser med farvemarkering de veje, som vejmyndigheden har registreret som værende hhv. offentlige, privat fællesveje eller private/almene veje. Status for veje uden farvemarkering er ikke oplyst. Kontakt kommunen for oplysninger om disse.

---

## Vejforsyning

Der leveres kort for området omkring ejendommen. Kortet viser med farvemarkering de veje, som vejmyndigheden har registreret som værende hhv. offentlige, privat fællesveje eller private/almene veje. Desuden vises en farvemarkering for offentlige veje der overvejes nedklassificeret. Status for veje uden farvemarkering er ikke oplyst. Kontakt kommunen for oplysninger om disse.

Oplysninger er indhentet d. 13. august 2024

Kort over vejforsyning..... Se bilag

Berører følgende BFE-numre/matrikelnumre  
Matr. nr. 4af Den vestlige Del, Albæk

### Kontaktoplysninger

Administrativ myndighed..... Vejdirektoratet  
Adresse..... Carsten Niebuhrs Gade 43, 5. sal, 1577 København V  
Telefonnummer..... 72443333  
Web..... <https://www.vejdirektoratet.dk/>

---

## Vejdirektoratets projekter

Er ejendommen beliggende nær Vejdirektoratets projekter?..... Nej

Der leveres kort for området omkring ejendommen. Kortet viser med farvemarkering om ejendommen er beliggende indenfor et vejforsyningsprojekt, som vejmyndigheden enten undersøger, planlægger eller er ved at anlægge. Eksisterer der ingen vejforsyningsprojekter nær ejendommen vil der ikke udarbejdes et bilag.

---

## Vejdirektoratets projekter

Der leveres kort for området omkring ejendommen. Kortet viser med farvemarkering om ejendommen er beliggende indenfor et af Vejdirektoratets projekter, som vejmyndigheden enten undersøger, planlægger eller er ved at anlægge. På kortet vil det fremgå hvilken anlægsfase som projektet befinder sig i. På kortet fremvises Vejdirektoratets projekter som en 150 meter buffer omkring projektets midterlinje. Det er vigtigt at gøre opmærksom på, at bufferen IKKE angiver projektets geometri eller udbredelse - det er alene en buffer, der kan bruges til at fremsøge info om, om en ejendom ligger i nærheden af et projekt.

### Kontaktoplysninger

Administrativ myndighed..... Vejdirektoratet  
Adresse..... Carsten Niebuhrs Gade 43, 5. sal, 1577 København V  
Telefonnummer..... 72443333  
Web..... <https://www.vejdirektoratet.dk/>

---



## Hovedstadsområdets transportkorridorer

Er ejendommen helt eller delvist beliggende indenfor hovedstadsområdets transportkorridorer?..... Nej

Transportkorridorerne i hovedstadsområdet er arealer, der er reserveret til fremtidige motorveje og baner m.m. De er en del af den overordnede fysiske planlægning og har hjemmel i planloven. Det betyder, at de respektive grundejere ikke får erstatning for de begrænsninger, de får pålagt i denne sammenhæng. Hovedstadsområdet omfatter i denne forbindelse kommunerne i Region Hovedstaden, bortset fra Bornholms Regionskommune, samt Greve, Køge, Lejre, Roskilde, Solrød og Stevns kommuner.

---

### Hovedstadsområdets transportkorridorer

---

Transportkorridorerne i hovedstadsområdet er arealreservationer, der skal sikre, at fremtidige motorveje og baner m.m. kan placeres i mindst mulig konflikt med bymæssig bebyggelse. Transportkorridorerne betjener hele fingerbystrukturen trafikalt og energimæssigt, da de ligger strategisk nord-syd og øst-vest midt gennem hovedstadsområdet. Hovedstadsområdet omfatter i denne forbindelse kommunerne i Region Hovedstaden, bortset fra Bornholms Regionskommune, samt Greve, Køge, Lejre, Roskilde, Solrød og Stevns kommuner. Arealreservationerne er først og fremmest tænkt som reservationer til fremtidige strækingsanlæg, som ikke er kendt eller besluttet detaljeret endnu. Arealreservationerne rummer imidlertid også eksisterende motorvejsstrækninger, hvor de fungerer som en støjdæmpende afstandszone til støjfølsom bebyggelse, samt naturgas- og højspændingsledninger med sikkerhedszone omkring. Transportkorridorerne er en del af den overordnede fysiske planlægning og har hjemmel i planloven. Det betyder, at de respektive grundejere ikke får erstatning for de begrænsninger, de får pålagt i denne sammenhæng. Kommunerne er forpligtet til at lade transportkorridorerne indgå som en landsplanmæssig interesse i kommune- og lokalplanlægning samt landzoneadministration.

Oplysninger er indhentet d. 13. august 2024

Er matrikelnummeret helt eller delvist beliggende indenfor hovedstadsområdets transportkorridorer?..... Nej

Berører følgende BFE-numre/matrikelnumre  
Matr. nr. 4af Den vestlige Del, Albæk

#### Kontaktoplysninger

Administrativ myndighed..... Erhvervsstyrelsen  
Adresse..... Langelinie Alle 17, 2100 København Ø  
Telefonnummer..... 35291000  
Email..... planloven@erst.dk  
Web..... <https://planinfo.dk/landsplanlaegning/fingerplanen>

---

## Landsplandirektiv "Baltic Pipe"

Er ejendommen helt eller delvist beliggende indenfor arealreservationen for Baltic Pipe?... Nej

Baltic Pipe er en ny gastransmissionsledning, der vil sikre forsyningsikkerheden for naturgas i Danmark. Desuden vil gastransmissionsledningen få forbindelse til gasfelter i Nordsøen og gastransmissionsnettet i Polen.

---

### Landsplandirektiv "Baltic Pipe"

---

Baltic Pipe er en ny gastransmissionsledning, der vil sikre forsyningsikkerheden for naturgas i Danmark. Desuden vil gastransmissionsledningen få forbindelse til gasfelter i Nordsøen og gastransmissionsnettet i Polen. Landsplandirektiv vil sikre plangrundlaget for landanlæggene for en ny gastransmissionsledning fra Jyllands vestkyst via Fyn til Faxe Bugt på Sjælland. Landsplandirektivet overtager den kommunale planlægning for øvrige anlæg, som er nødvendige for udnyttelsen af gasledningen. Det drejer sig om en kompressorstation ved Everdrup i Næstved Kommune og udvidelsen af den eksisterende modtagestation ved Nybro i Vardø Kommune.

Oplysninger er indhentet d. 13. august 2024

Er matrikelnummeret helt eller delvist beliggende indenfor arealreservationen til Battic Pipe?..... Nej

Berører følgende BFE-numre/matrikelnumre  
Matr. nr. 4af Den vestlige Del, Albæk

### Kontaktoplysninger

Administrativ myndighed..... Plan- og Landdistriktsstyrelsen  
Adresse..... Carsten Niebuhrs Gade 43, 1577 København V  
Telefonnummer..... 33307010  
Email..... pist@pist.dk  
Web..... <https://pist.dk>

## Landsplandirektiv "Udviklingsområder"

Er ejendommen helt eller delvist beliggende indenfor et udviklingsområde?..... Nej

Inden for et udviklingsområde i kystnærhedszonen har en kommune mulighed for at inddrage nye arealer i byzone og planlægge for anlæg i landzone, uden en særlig planlægningsmæssig eller funktionel begrundelse for kystnær lokalisering efter reglen i planlovens § 5 a, stk. 1, nr. 1. I et udviklingsområde er landzonereglerne mere lempelige end i den øvrige kystnærhedszone.

## Landsplandirektiv "Udviklingsområder 2019"

Den moderniserede planlov giver kommunalbestyrelsen mulighed for at udpege udviklingsområder inden for kystnærhedszonen uden særlige landskabs-, natur- eller miljøinteresser. I udviklingsområderne får kommunerne større adgang til at planlægge for udvikling af byer og landsbyer samt give tilladelse til anlæg svarende til de generelle regler i landzone. Udpegningen af udviklingsområder i kystnærhedszonen er en ny mulighed for kommunalbestyrelserne til at fremme vækst og udvikling i de kystnære områder samtidig med at rammen for at sikre udvikling af sammenhængende naturområder styrkes. Udviklingsområder er områder inden for kystnærhedszonen uden særlige landskabs-, natur- eller miljøinteresser. Udviklingsområder vil som udgangspunkt ikke ligge helt ude ved kysten, men lidt inde i landet. Dog kan udviklingsområder åbne mulighed for udvikling af områder tæt ved kysten, hvor der ikke er særlige landskabs-, natur- og miljøinteresser, fx omkring byer og på små og mellemstore øer.

Oplysninger er indhentet d. 13. august 2024

Er matrikelnummeret helt eller delvist beliggende indenfor et udviklingsområde?..... Nej

Berører følgende BFE-numre/matrikelnumre  
Matr. nr. 4af Den vestlige Del, Albæk

### Kontaktoplysninger

Administrativ myndighed..... Kommunen

## Landsplandirektiv "Udviklingsområder 2021"

Inden for et udviklingsområde i kystnærhedszonen har en kommune mulighed for at inddrage nye arealer i byzone og planlægge for anlæg i landzone, uden en særlig planlægningsmæssig eller funktionel begrundelse for kystnær lokalisering efter reglen i planlovens § 5 a, stk. 1, nr. 1. I et udviklingsområde er landzonereglerne mere lempelige end i den øvrige kystnærhedszone.

Oplysninger er indhentet d. 13. august 2024

Er matrikelnummeret helt eller delvist beliggende indenfor et udviklingsområde?..... Nej

Berører følgende BFE-numre/matrikelnumre  
Matr. nr. 4af Den vestlige Del, Albæk

### Kontaktoplysninger

Administrativ myndighed..... Kommunen

---

## Råstofplaner

Er ejendommen beliggende i et råstofområde?..... Nej

Råstofplanen gælder i 12 år og revideres hver fjerde år. Råstofplanen fastlægger, hvor der i regionen kan gives tilladelse til at indvinde naturgivne råstoffer – dvs. sand, grus, sten, kvartssand, ler, moler, plastisk ler, tørv og kalk.

Bemærk: Graveområder, interesseområder og arealer med anmeldte rettigheder skal som udgangspunkt friholdes for aktiviteter, som varigt kan forhindre eller besværliggøre senere råstofindvinding.

---

## Råstofplaner

Råstofplanen identificerer og fastlægger graveområder, interesseområder og arealer med anmeldte rettigheder. Graveområder er arealer der er reserveret til råstofindvinding hvorimod interesseområder er arealer hvor der er potentiale for fremtidig råstofudvinding. Graveområder, interesseområder og arealer med anmeldte rettigheder skal som udgangspunkt friholdes for aktiviteter, som varigt kan forhindre eller besværliggøre senere råstofindvinding.

## Kontaktoplysninger

Administrativ myndighed..... Regionen

---



## EJENDOMS DATA RAPPORT

Hovedgaden 17, 9330  
Dronninglund

Rapport købt 13/08 2024  
Rapport færdig 13/08 2024

# Spildevand og drikkevand

## Aktuelle afløbsforhold

Er der aktuelle afløbsforhold registreret for ejendommen?.....Ja

Her oplyses hvordan spildevand og regnvand bortledes fra ejendommen.

## Aktuelle afløbsforhold

For alle bebyggede ejendomme skal det oplyses, hvordan spildevand og regnvand bortledes. Der skelnes overordnet mellem om ejendommen er beliggende i eller udenfor et kloakeret område. Bebyggede ejendomme, der er beliggende i et kloakeret område kan inddeles efter om ejendommen ligger i et område, hvor regnvand (overfladevandet fra tage og befæstede arealer) og spildevand (køkken, toilet og bad mv.) ledes til to separate rørsystemer eller om alt bortledes i ét og samme rørsystem. Bebyggede ejendomme, der er beliggende udenfor et kloakeret område eller er udtrådt af kloakfællesskab, kan inddeles efter den måde spildevandet behandles. Du kan læse mere om registrering af afløbsforhold i BBR på <https://ki.bbr.dk/bbr-vejledning>.

Oplysninger er indhentet d. 13. august 2024

### Matr. nr.: 4af, Den vestlige Del, Albæk

Afløbsforhold..... Afløb til offentligt kloaksystem

Berører følgende BFE-numre/matrikelnumre  
BFE-nummer 3181874

### Kontaktoplysninger

Administrativ myndighed..... Kommunen

## Tilladelser vedr. spildevandsforhold på ejendommen

Er der registreret tilladelser vedr. spildevandsforhold på ejendommen?..... Nej

## Tilladelser vedr. spildevandsforhold på ejendommen

Hvis kommunen har givet tilladelser vedr. spildevandsforhold for ejendommen, vil de fremgå her.

### Kontaktoplysninger

Administrativ myndighed..... Kommunen

## Påbud vedr. spildevandsforhold på ejendommen

Er der registreret påbud vedr. spildevandsforhold på ejendommen?..... Nej

## Påbud vedr. spildevandsforhold på ejendommen

Hvis kommunen har givet påbud vedr. spildevandsforhold for ejendommen, vil de fremgå her.

Kontaktoplysninger

Administrativ myndighed..... Kommunen

**Medlemskab af spildevandsforsyning**

Er der registreret medlemskab af spildevandsforsyningsselskab på ejendommen?..... Nej

**Medlemskab af spildevandsforsyning**

Hvis kommunen har registreret medlemskab af spildevandsforsyning på ejendommen, vil det fremgå her

Kontaktoplysninger

Administrativ myndighed..... Kommunen

**Aktuel vandforsyning**

Er der aktuel vandforsyning registreret for ejendommen?..... Ja

Her oplyses hvilken form for vandforsyning ejendommen er tilkøbt, fx alment eller privat alment vandforsyningsanlæg.

**Aktuel vandforsyning**

Oplysningen viser hvilken form for vandforsyning en ejendom er tilkøbt, fx alment eller privat alment vandforsyningsanlæg, brønd, vandindvindingsanlæg (egen boring), ikke alment vandforsyningsanlæg eller blandet vandforsyning.

Oplysninger er indhentet d. 13. august 2024

**Matr. nr.: 4af, Den vestlige Del, Albæk**

Vandforsyning..... Privat vandforsyningsanlæg

Berører følgende BFE-numre/matrikelnumre  
BFE-nummer 3181874Kontaktoplysninger

Administrativ myndighed..... Kommunen

**Påbud/dispensationer/anbefalinger vedr. vandindvindingsanlæg/-boringer på ejendommen**

Findes der på ejendommen vandindvindingsanlæg/-boringer, hvortil der er udstedt påbud eller givet koge-anbefaling?..... Nej

Kommunalbestyrelsen indberetter oplysninger af betydning for ejendomshandler med henblik på offentliggørelse og videregivelse af visse oplysninger på vandforsyningslovens område til den fælles offentlige database for geologi, grund- og drikkevand, Jupiter.

**Påbud/dispensationer/anbefalinger vedr. vandindvindingsanlæg/-boringer**

Kommunalbestyrelsen indberetter oplysninger af betydning for ejendomshandler med henblik på offentliggørelse og videregivelse af visse oplysninger på vandforsyningslovens område til den fælles offentlige database for geologi, grund- og drikkevand, Jupiter: Påbud meddelt efter lovens § 62, stk. 1 om at det ikke-almene vandforsyningsanlæg skal ophøre midlertidigt eller for bestandigt eller om andre foranstaltninger, herunder at forbrugerne skal træffe sikkerhedsforanstaltninger. Kommunen har desuden mulighed for at indberette kogeambefalinger. Påbud meddelt efter lovens § 62, stk. 1 om dispensation til at fravige de i bilag 1 fastsatte kvalitetskrav for vandkvaliteten for ikke-almene anlæg. Påbud efter lovens § 36 om at sløjfe en vandforsyningsbrønd eller en ikke-almene vandforsyningsboring.

Oplysninger er indhentet d. 13. august 2024

Findes der vandindvindingsanlæg/-boringer på matrikelnummeret, hvortil der er udstedt påbud/dispensationer eller givet kogeambefaling?..... Nej

Berører følgende BFE-numre/matrikelnumre  
Matr. nr. 4af Den vestlige Del, Albæk

### Kontaktoplysninger

Administrativ myndighed..... Kommunen

## Grundvand - Drikkevandsinteresser

Er ejendommen beliggende i et område med drikkevandsinteresser?..... Nej

Oplysningen viser, om ejendommen er beliggende indenfor et drikkevandsområde. Afhængig af drikkevandsområdets kategorisering kan der være begrænsninger for anvendelse af arealerne på ejendommen.

## Grundvand - Drikkevandsinteresser

Oplysningen viser drikkevandsområder i kategorierne "Områder med Særlige Drikkevandsinteresser (OSD) og "Områder med Drikkevandsinteresser (OD). OSD-områderne er oprindeligt udpeget ud fra følgende 4 kriterier: 1. Det fremtidige drikkevandsbehov skal kunne dækkes af områderne. 2. Kvaliteten af grundvandet skal være den bedst mulige. 3. Den naturlige beskyttelse skal være den bedst mulige. 4. Den eksisterende indvindingsstruktur skal kunne bevares, samt byområder med et stort antal forureningskilder skal kunne udelades. Områder med drikkevandsinteresser (OD) er områder, hvor der findes grundvand af god kvalitet, der kan udnyttes til drikkevandsformål men som overvejende har lokal betydning for mindre vandværker og erhverv. Der har tidligere været en afgrænsning af Områder med Begrænsede Drikkevandsinteresser (OBD), men disse udpeges ikke længere.

Oplysninger er indhentet d. 13. august 2024

Er matrikelnummeret beliggende i et område med drikkevandsinteresser?..... Nej

Berører følgende BFE-numre/matrikelnumre  
Matr. nr. 4af Den vestlige Del, Albæk

### Kontaktoplysninger

Administrativ myndighed..... kommunen

## Grundvand - Følsomme indvindingsområder

Er ejendommen beliggende i et følsomt indvindingsområde?..... Nej

Oplysningen er etableret for at beskytte drikkevandet nitrat- og sprøjtemiddelfølsomme indvindingsområder. Hvis ejendommen er beliggende indenfor et følsomt indvindingsområde, kan der være begrænsninger for anvendelse af arealerne på ejendommen.

## Grundvand - Følsomme indvindingsområder

---

Følsomme indvindingsområder udpeges inden for Områder med Særlige Drikkevandsinteresser (OSD) og i indvindingsoplandet til almene vandforsyninger uden for OSD. Der udpeges to typer af følsomme indvindingsområder; Nitratfølsomme indvindingsområder (NFI) og Sprøjtemiddelfølsomme indvindingsområder (SFI).

Oplysninger er indhentet d. 13. august 2024

Er matriklen beliggende i et følsomt indvindingsområde?..... Nej

Berører følgende BFE-numre/matrikelnumre

Matr. nr. 4af Den vestlige Del, Albæk

### Kontaktoplysninger

Administrativ myndighed..... Kommunen

---



## EJENDOMS DATA RAPPORT

Hovedgaden 17, 9330  
Dronninglund

Rapport købt 13/08 2024

Rapport færdig 13/08 2024

# Jordforurening

## Jordforureningsattest

Findes der jordforureningsattest for ejendommen?..... Ja, se bilag

Danmarks Miljøportals jordforureningsattest viser oplysninger om jordforurening for matriklen. Attesterne dannes ud fra regionernes og kommunernes oplysninger om jordforurening.

## Jordforureningsattest

Danmarks Miljøportals jordforureningsattest viser oplysninger om jordforurening for matriklen. Attesterne dannes ud fra regionernes og kommunernes data om forureningskortlagte ejendomme og arealer omfattet af områdeklassificering.

Oplysninger er indhentet d. 13. august 2024

Jordforureningsattest..... Se bilag

Berører følgende BFE-numre/matrikelnumre  
Matr. nr. 4af Den vestlige Del, Albæk

### Kontaktoplysninger

Administrativ myndighed..... Kommunen og regionen

## Kortlagt jordforurening

Er der kortlagt jordforurening for ejendommen?..... Nej

Kortlagt jordforurening kan være betegnet som kortlagt på hhv. vidensniveau 1 (V1) og/eller vidensniveau 2 (V2) i henhold til lov om forurenede jord. Oplysningen fremgår også af jordforureningsattesten.

## Kortlagt jordforurening - V1

Et areal betegnes som kortlagt på vidensniveau 1, hvis der er tilvejebragt en faktisk viden om aktiviteter på arealet eller aktiviteter på andre arealer, der kan have været kilde til jordforurening på arealet.

Oplysninger er indhentet d. 13. august 2024

Er der kortlagt jordforurening af typen V1 for matrikelnummeret?..... Nej

Berører følgende BFE-numre/matrikelnumre  
Matr. nr. 4af Den vestlige Del, Albæk

### Kontaktoplysninger

Administrativ myndighed..... Regionen (For Bornholm: Bornholms Regionskommune)

## Kortlagt jordforurening - V2

Et areal betegnes som kortlagt på vidensniveau 2, hvis der er tilvejebragt et dokumentationsgrundlag, der gør, at det med høj grad af sikkerhed kan lægges til grund, at der på arealet er en jordforurening af en sådan art og koncentration, at forureningen kan have skadelig virkning på mennesker og miljø.

Oplysninger er indhentet d. 13. august 2024



Er der kortlagt jordforurening af typen V2 for matrikelnummeret?..... Nej

Berører følgende BFE-numre/matrikelnumre  
Matr. nr. 4af Den vestlige Del, Albæk

### Kontaktoplysninger

Administrativ myndighed..... Regionen (For Bornholm: Bornholms Regionskommune)

## Områdeklassificering

Er ejendommen beliggende i et område klassificeret som er lettere forurenet?..... Ja

Områdeklassificeringen inddeles i tre klasser; "Analysefrit område (Kategori 1)", "Analysefrit område (Kategori 2)" og "Område med krav om analyser". Byzoneområder klassificeres som udgangspunkt som lettere forurenet. Områdeklassificeringen er dog ikke nødvendigvis altid sammenfaldende med byzonen. Hvis ejendommen er omfattet af områdeklassificering, kan der være anmeldeligt ved større jordflytning.

### Områdeklassificering

Her oplyses det, om ejendommen ligger i et område, hvor jorden antages at være lettere forurenet. Hvis ejendommen er omfattet af lettere forurening, kan der være anmeldeligt ved større jordflytning.

Oplysninger er indhentet d. 13. august 2024

### Områdeklassificering: Område med krav om analyser

Er matriklen beliggende i et større område klassificeret som lettere forurenet?..... Ja

Type..... Områdeklassificering (1 stk.)

Klasse..... Område med krav om analyser

Berører følgende BFE-numre/matrikelnumre  
Matr. nr. 4af Den vestlige Del, Albæk

### Kontaktoplysninger

Administrativ myndighed..... Kommunen

## Påbud iht. jordforureningsloven

Er der på ejendommen registreret påbud iht. jordforureningsloven i arealinformationssystemet (DAI)?..... Nej

Her kan du se, om kommunen har udstedt påbud på ejendommen efter reglerne i lov om forurenet jord. Der oplyses om påbud efter §§ 9(2), 10, 44(2), 48, 72a, jf. § 7, nr. 1 i bekendtgørelse om indberetning af jordforureningsdata.

### Påbud iht. jordforureningsloven

Her kan du se, om kommunen har udstedt påbud på ejendommen efter reglerne i lov om forurenet jord. Der oplyses om påbud efter §§ 9(2), 10, 44(2), 48, 72a, jf. § 7, stk. 1 i bekendtgørelse om indberetning af jordforureningsdata.

Oplysninger er indhentet d. 13. august 2024

Er der på matrikelnummeret registreret påbud iht. jordforureningsloven i arealinformationssystemet (DAI)?.... Nej

Berører følgende BFE-numre/matrikelnumre

Matr. nr. 4af Den vestlige Del, Albæk

Kontaktoplysninger

Administrativ myndighed..... Kommunen

---



## EJENDOMS DATA RAPPORT

Hovedgaden 17, 9330  
Dronninglund

Rapport købt 13/08 2024

Rapport færdig 13/08 2024

# Natur, skov og landbrug

## Fredskov

Er ejendommen pålagt fredskovspligt?..... Nej

Når en skov er fredskovspligtig, betyder det, at den, der ejer skovarealet, til enhver tid har pligt til at anvende det til skovbrugsformål. Med fredskovspligten følger desuden en række regler, der tilsammen sikrer den langsigtede skovdyrkning.

## Fredskov

Når en skov er fredskovspligtig, betyder det, at den, der ejer skovarealet, til enhver tid har pligt til at drive arealet efter skovlovens regler om bæredygtig drift. Med fredskovspligten følger desuden en række regler, der tilsammen sikrer den langsigtede skovdyrkning.

Oplysninger er indhentet d. 13. august 2024

Er matrikelnummeret pålagt fredskovspligt?..... Nej

Matrikelnummer..... 4af

Ejerlav..... Den vestlige Del, Albæk

Berører følgende BFE-numre/matrikelnumre  
BFE-nummer 3181874

## Kontaktoplysninger

Administrativ myndighed..... Miljøstyrelsen

Adresse..... Tolderlundsvej 5, 5000 Odense C

Telefonnummer..... 72544000

Email..... mst@mst.dk

Web..... <https://mst.dk/>

## Majoratsskov

Er der noteret majoratsskov på ejendommen?..... Nej

Majoratsskov er i følge skovloven arealer, der skal holdes under én ejer. Skovmyndigheden (miljøstyrelsens lokale enhed) kan give tilladelse til at ophæve majoratsskov noteringen på hele eller dele af skoven.

## Majoratsskov

Majoratsskov er i følge skovloven arealer, der skal holdes under én ejer. Miljø- og fødevareministeren kan give tilladelse til at ophæve noteringen som majoratsskov på hele eller dele af skoven.

Oplysninger er indhentet d. 13. august 2024

## 4af, Den vestlige Del, Albæk

Er der noteret majoratsskov for matrikelnummeret?..... Nej

Matrikelnummer..... 4af

Ejerlav..... Den vestlige Del, Albæk

Berører følgende BFE-numre/matrikelnumre  
BFE-nummer 3181874

### Kontaktoplysninger

Administrativ myndighed..... Miljøstyrelsen  
 Adresse..... Tolderlundsvej 5, 5000 Odense C  
 Telefonnummer..... 72544000  
 Email..... mst@mst.dk  
 Web..... <https://mst.dk/>

### Beskyttet natur

Er der beskyttede naturtyper eller beskyttede vandløb på ejendommen?..... Nej

Beskyttet natur kan være beskyttede naturtyper eller vandløb jf. naturbeskyttelsesloven § 3. Hvis ejendommen er beliggende indenfor et område med beskyttet natur, kan der være begrænsninger for anvendelse af arealerne på ejendommen.

Bemærk, at oplysningen er opdelt i hhv. "Beskyttede naturtyper" og "Beskyttede vandløb".

### Beskyttede naturtyper

Vejledende registrering af naturtyper, som er beskyttet efter naturbeskyttelseslovens § 3. Disse er: Søer og vandhuller med et areal på mindst 100 m<sup>2</sup> Moser, enge, strandenge, strandsumpe, heder og overdrev med et areal på mindst 2500 m<sup>2</sup> "Mosaikker" af ovennævnte naturtyper med et areal på mindst 2500 m<sup>2</sup> Visse udpegede vandløb & alle moser i f. m. beskyttede vandhuller, søer eller vandløb. Beskyttelsen gælder uanset om der er en eller flere ejere. Tilstandsændring af beskyttet natur kræver tilladelse (dispensation). Et beskyttet areal kan i årenes løb ændre sig så meget, at det ikke længere er beskyttet. Omvendt kan et areal som i dag ikke er beskyttet, ændre sig, så det bliver det. Det er de faktiske forhold på arealet (størrelse, botanik, omlægningshyppighed m. m.) der afgør, om det er beskyttet eller ej. Registreringen er derfor vejledende. Hvorvidt et areal er beskyttet eller ej, vil i tvivlstilfælde blive afgjort ved en besigtigelse og vurdering af arealet.

Oplysninger er indhentet d. 13. august 2024

Er der beskyttede naturtyper på matriklen?..... Nej

Berører følgende BFE-numre/matrikelnumre  
 Matr. nr. 4af Den vestlige Del, Albæk

### Kontaktoplysninger

Administrativ myndighed..... Kommunen

### Beskyttede vandløb

Oplysningen indeholder registreringer af de vandløb, som er beskyttet efter naturbeskyttelseslovens § 3. Et vandløb er kun beskyttet, hvis det er udpeget som beskyttet. Tilstandsændring af beskyttet natur kræver kommunens dispensation.

Oplysninger er indhentet d. 13. august 2024

Er der beskyttede vandløb på matriklen?..... Nej

Berører følgende BFE-numre/matrikelnumre  
 Matr. nr. 4af Den vestlige Del, Albæk

### Kontaktoplysninger

Administrativ myndighed..... Kommunen

### Internationale naturbeskyttelsesområder

Er der arealer, der er udpeget som internationalt naturbeskyttelsesområde på ejendommen?..... Nej

Internationale beskyttelsesområder er opdelt i hhv. Ramsarområder, Fuglebeskyttelsesområder og Habitatområder. Hvis ejendommen er beliggende indenfor et område med internationale beskyttelsesområder, kan der være begrænsninger for anvendelse af arealerne på ejendommen.

Internationale naturbeskyttelsesområder består af hhv. Fuglebeskyttelsesområder, Habitatområder samt Ramsarområder.

---

## Fuglebeskyttelsesområder

---

Levestederne for mange fuglearter forringes eller er direkte truede. Fuglebeskyttelsesområder er med til at opretholde og sikre levestederne. I Danmark er områderne især vigtige for mange vandfugle. Hvis ejendommen er beliggende indenfor et fuglebeskyttelsesområde, kan der være begrænsninger for anvendelse af arealerne på ejendommen.

Oplysninger er indhentet d. 13. august 2024

Er der fuglebeskyttelsesområde på matriklen?..... Nej

Berører følgende BFE-numre/matrikelnumre  
Matr. nr. 4af Den vestlige Del, Albæk

### Kontaktoplysninger

Administrativ myndighed..... Miljøministeriet  
Adresse..... Frederiksholms Kanal 26, 1220 København K  
Telefonnummer..... 38142142  
Email..... mim@mim.dk  
Web..... <https://mim.dk/>

---

## Habitatområder

---

Danmark har 261 habitatområder. Hvert område er udpeget dels for at beskytte dels for at genoprette en gunstig bevaringsstatus for bestemte naturtyper og arter af dyr og planter.

Oplysninger er indhentet d. 13. august 2024

Er der habitatområde på matriklen?..... Nej

Berører følgende BFE-numre/matrikelnumre  
Matr. nr. 4af Den vestlige Del, Albæk

### Kontaktoplysninger

Administrativ myndighed..... Miljøministeriet  
Adresse..... Frederiksholms Kanal 26, 1220 København K  
Telefonnummer..... 38142142  
Email..... mim@mim.dk  
Web..... <https://mim.dk/>

---

## Ramsarområder

---

Danmark har 27 ramsarområder, der er vådområder med særlig betydning for fugle. Hvis ejendommen er beliggende indenfor et ramsarområde, kan der være begrænsninger for anvendelse af arealerne på ejendommen.

Oplysninger er indhentet d. 13. august 2024

Er matriklen beliggende i et ramsarområde?..... Nej

Berører følgende BFE-numre/matrikelnumre  
Matr. nr. 4af Den vestlige Del, Albæk

### Kontaktoplysninger

Administrativ myndighed..... Miljøministeriet  
Adresse..... Frederiksholms Kanal 26, 1220 København K  
Telefonnummer..... 38142142  
Email..... mim@min.dk  
Web..... <https://mim.dk/>

## Landbrugspligt

Er ejendommen pålagt landbrugspligt?..... Nej

Der er som udgangspunkt landbrugspligt på alle ejendomme, der er over 2 ha (20.000 m<sup>2</sup>). Når en ejendom er noteret med landbrugspligt, er den omfattet af landbrugslovens regler. Det betyder, at der gælder særlige regler for disse ejendomme f.eks. ved køb og salg. Der er ikke noget krav om, at en ejendom med landbrugspligt skal anvendes til landbrug eller lignende.

## Landbrugspligt

Der er som udgangspunkt landbrugspligt på alle ejendomme, der er over 2 ha (20.000 m<sup>2</sup>). Når en ejendom er noteret med landbrugspligt, er den omfattet af landbrugslovens regler. Det betyder, at der gælder særlige regler for disse ejendomme f.eks. ved køb og salg.

Oplysninger er indhentet d. 13. august 2024

Er det noteret, at bestemt fast ejendom er pålagt landbrugspligt?..... Nej

Berører følgende BFE-numre/matrikelnumre  
BFE-nummer 3181874

### Kontaktoplysninger

Administrativ myndighed..... Landbrugsstyrelsen  
Adresse..... Nyropsgade 30, 1780 København V  
Telefonnummer..... 33958000  
Email..... [landbrugsloven@lbst.dk](mailto:landbrugsloven@lbst.dk)  
Web..... <https://lbst.dk/>



## EJENDOMS DATA RAPPORT

Hovedgaden 17, 9330  
Dronninglund

Rapport købt 13/08 2024

Rapport færdig 13/08 2024

# Fredede fortidsminder, bygge- og beskyttelseslinjer

## Fredede fortidsminder og fortidsmindebeskyttelseslinjer

Er der registreret fredede fortidsminder/fortidsmindebeskyttelseslinjer på ejendommen?.. Nej

Vedr. fredningsstatus: A = Fredet før 1937. B = Fredet 1937 eller senere. C = Ikke fredningsværdig 1937-56. D = Ikke fredet eller aflyst før 2009. U = -

### Fredede fortidsminder

Der findes mere end 33.000 fredede fortidsminder i Danmark. Langt størstedelen af dem er gravhøje, men der eksisterer også fortidsminder, som ikke umiddelbart er synlige for det blotte øje: Køkkenmøddinger, vigtige oldtidsbopladser, jorddækkede ruiner af bygninger og veje m.m. Ifølge museumsloven må man ikke foretage ændringer af fredede fortidsminder. En ændring kan beskrives som alle fysiske indgreb i selve fortidsmindet. Det vil sige, at ingen tiltag, der indebærer en påvirkning af fortidsmindets indhold og overflade, er tilladt. Mange fredede fortidsminder er tinglyst på en given ejendom og vil derfor fremgå af ejendommens papirer. Et fortidsminde skal dog ikke være tinglyst på at være fredet. En del fortidsminder er alene pga. deres synlighed i landskabet fredet, uanset om de er registreret af Slots- og Kulturstyrelsen. Andre typer af fortidsminder vil først være fredet, når ejer har fået meddelelse herom fra Slots- og Kulturstyrelsen. Lovgivningen er i udgangspunktet restriktiv, og for at opnå dispensation skal ændringen kunne betragtes som et særligt tilfælde. I disse tilfælde er det Fortidsmindeenheden i Center for Kulturarv, Slots- og Kulturstyrelsen, der har bemyndigelse til at dispensere fra beskyttelsen og give tilladelse til ændringer.

Oplysninger er indhentet d. 13. august 2024

Er der registreret fredede fortidsminder på matrikelnummeret?..... Nej

Berører følgende BFE-numre/matrikelnumre  
Matr. nr. 4af Den vestlige Del, Albæk

### Kontaktoplysninger

Administrativ myndighed..... Slots- og Kulturstyrelsen  
Adresse..... Hammerichsgade 14, 1611 København V  
Telefonnummer..... 33954200  
Email..... post@slks.dk  
Web..... <https://slks.dk/>

### Fortidsmindebeskyttelseslinjer

Der findes mere end 33.000 fredede fortidsminder i Danmark. Fortidsminder kan være mere end tusinde år gamle og udgøres typisk af gravhøje, men også vigtige oldtidsbopladser, mindesmærker samt sten- og jorddiger kan være fredet. Ifølge Naturbeskyttelsesloven er der fastlagt en beskyttelseslinje på 100 meter omkring flere synlige fredede fortidsminder. Denne beskyttelseslinje indebærer, at der ikke må foretages ændringer fra fortidsmindets ydergrænse og 100 m ud uden tilladelse. Det er derfor ikke tilladt at lave ændringer i terrænet eller at placere bebyggelse såsom bygninger, campingvogne, skure, eller lignende indenfor beskyttelseszonen. Forbuddet omfatter også midlertidige ændringerne. Undtaget er dog landbrugsmæssig drift, bortset fra tilplantning af eksempelvis juletræer, frugttræer og lign. Linjens placering fremgår af et vejledende kort, der er offentligt tilgængelige på Miljøportalen [www.miljoportalen.dk](http://www.miljoportalen.dk) Fortidsmindebeskyttelseslinjen forvaltes af landets 98 kommuner og de kan i særlige tilfælde give dispensation til ændringer indenfor beskyttelseslinjen. Slots- og Kulturstyrelsen, de kulturhistoriske museer, interesseorganisationer m.fl. er klageberettiget og kan indbringe afgørelsen for Miljø- og Fødevareklagenævnet.

Oplysninger er indhentet d. 13. august 2024

Er der registreret fortidsmindebeskyttelseslinjer på matrikelnummeret?..... Nej

Berører følgende BFE-numre/matrikelnumre

Matr. nr. 4af Den vestlige Del, Albæk

### Kontaktoplysninger

Administrativ myndighed..... Kommunen

## Beskyttede sten- og jorddiger

Er der beskyttede sten- eller jorddiger på ejendommen?..... Nej

Oplysningen omfatter sten- og jorddiger, som er beskyttet mod tilstandsændringer, jf. museumsloven. Oplysningen er vejledende og må derfor ikke anvendes til at afgøre, om der er beskyttede diger i et område.

Bemærk: Oplysningen er vejledende og må derfor ikke anvendes til at afgøre, om der er beskyttede diger i et område.

### Beskyttede sten- og jorddiger

Oplysningen omfatter sten- og jorddiger, som er beskyttet mod tilstandsændringer, jf. museumsloven. Beskyttelsen gælder kun diger i landzonen og diger, der ligger i grænsen mellem landzone og by-/sommerhuszone. Oplysningen er vejledende og må derfor ikke anvendes til at afgøre, om der er beskyttede diger i et område.

Oplysninger er indhentet d. 13. august 2024

Er der beskyttede sten- eller jorddiger på matriklen?..... Nej

Berører følgende BFE-numre/matrikelnumre  
Matr. nr. 4af Den vestlige Del, Albæk

### Kontaktoplysninger

Administrativ myndighed..... Kommunen

## Skovbyggelinjer

Er ejendommen beliggende indenfor en skovbyggelinje?..... Nej

Skovbyggelinjen er en zone på 300 m omkring skove. Skovbyggelinjen gælder for alle offentlige skove og for private skove med et sammenhængende areal på mindst 20 ha. Inden for byggelinjen er der forbud mod at bygge.

Bemærk: Byggelinjen kan enten være registreret som gældende eller ophævet.

### Skovbyggelinje

Skovbyggelinjen er en bufferzone på 300 m omkring skove. Skovbyggelinjen gælder for alle offentlige skove og for private skove med et sammenhængende areal på mindst 20 ha. Indenfor byggelinjen er der forbud mod at bygge. Byggelinjen kan enten være registreret som gældende eller ophævet.

Oplysninger er indhentet d. 13. august 2024

Er matriklen beliggende indenfor en skovbyggelinje?..... Nej

Berører følgende BFE-numre/matrikelnumre  
Matr. nr. 4af Den vestlige Del, Albæk

### Kontaktoplysninger

Administrativ myndighed..... kommunen



---

## Sø- og åbeskyttelseslinjer

Er ejendommen beliggende indenfor en sø- eller åbeskyttelseslinje?..... Nej

Sø- og åbeskyttelseslinjen har til formål at sikre søer og åer som værdifulde landskabselementer og som levesteder for dyre- og planteliv forløber der en sø- eller åbeskyttelseslinje på 150 m fra visse søer og vandløb. Inden for beskyttelseslinjen er der generelt forbud mod ændringer, dvs. at der ikke må placeres bebyggelse, foretages ændringer i terrænet, beplantningen o.l.

Bemærk, at oplysningen er opdelt i hhv. Søbeskyttelseslinjer og Åbeskyttelseslinjer.

---

### Søbeskyttelseslinje

Søbeskyttelseslinjen har til formål at sikre søer som værdifulde landskabselementer og som levesteder og spredningskorridorer for plante- og dyreliv. Indenfor beskyttelseslinjen er der generelt forbud mod ændringer, d.v.s. der må ikke placeres bebyggelse, foretages ændringer i terrænet, beplantningen o.l.

Oplysninger er indhentet d. 13. august 2024

Er matriklen beliggende indenfor en søbeskyttelseslinje?..... Nej

Berører følgende BFE-numre/matrikelnumre  
Matr. nr. 4af Den vestlige Del, Albæk

### Kontaktoplysninger

Administrativ myndighed..... Kommunen

---

### Åbeskyttelseslinje

Åbeskyttelseslinjen har til formål at sikre åer som værdifulde landskabselementer og som levesteder og spredningskorridorer for plante- og dyreliv. Der er indenfor beskyttelseslinjen tale om et generelt forbud mod ændringer.

Oplysninger er indhentet d. 13. august 2024

Er matriklen beliggende indenfor en åbeskyttelseslinje?..... Nej

Berører følgende BFE-numre/matrikelnumre  
Matr. nr. 4af Den vestlige Del, Albæk

### Kontaktoplysninger

Administrativ myndighed..... Kommunen

---

## Kirkebyggelinjer

Er ejendommen beliggende indenfor en kirkebyggelinje?..... Nej

Kirkebyggelinjen er en 300 m beskyttelseszone målt fra kirkebygningen. Den skal sikre, at der ikke opføres bebyggelse over 8,5 m, som virker skæmmende på kirken.

---

### Kirkebyggelinjer

Kirkebyggelinjen er en 300 m beskyttelseszone målt fra kirkebygningen. Linjen skal sikre, at der ikke opføres bebyggelse over 8,5 m, som virker skæmmende på kirken.

Oplysninger er indhentet d. 13. august 2024

Er matriklen beliggende indenfor en kirkebyggelinje?..... Nej

Berører følgende BFE-numre/matrikelnumre  
Matr. nr. 4af Den vestlige Del, Albæk

### Kontaktoplysninger

Administrativ myndighed..... Kommunen

## Klitfredningslinje

Er ejendommen beliggende indenfor en klitfredningslinje?..... Nej

Klitfredningslinjen er en beskyttelseszone som ligger i åbne landskaber typisk 300 m fra kysten og i bebyggede områder typisk 100 m eller mindre fra kysten. Beskyttelseszone findes næsten udelukkende langs den jyske vestkyst ved Skagerrak og Vesterhavet. Det er ikke tilladt at ændre tilstanden af klitfede arealer eller at udøve aktiviteter, der kan føre til øget risiko for sandflugt.

## Klitfredningslinje

Klitfede arealer er forbudszone, hvor der som hovedregel ikke må foretages ændringer af den eksisterende tilstand, og hvor det ikke er tilladt at udøve aktiviteter, der kan føre til øget risiko for sandflugt. F.eks. må der som hovedregel ikke placeres bebyggelse, ske beplantning eller terrænændringer, herunder etableres hegn, eller placeres campingvogne og lignende, og arealerne må ikke afgræsses. Der må heller ikke foretages udstykning, matrikulering eller arealoverførsel, hvorved der fastlægges skel. Klitfredningslinjen er en beskyttelseszone som ligger i åbne landskaber typisk 300 m fra kysten og i bebyggede områder typisk 100 m eller mindre fra kysten. Beskyttelseszone findes næsten udelukkende langs den jyske vestkyst ved Skagerrak og Vesterhavet. Klitfredningslinjen kan nogle steder strække sig op til 500 meter ind i landet. Derudover findes større og mindre arealer, der er klitfede, og som kan ligge langt fra kysten, f.eks. store sandmiler og indlandsklitter.

Oplysninger er indhentet d. 13. august 2024

### 4af, Den vestlige Del, Albæk

Er matriklen beliggende indenfor en klitfredningslinje?..... Nej

Matrikelnummer..... 4af

Ejerlav..... Den vestlige Del, Albæk

Berører følgende BFE-numre/matrikelnumre  
BFE-nummer 3181874

### Kontaktoplysninger

Administrativ myndighed..... Kystdirektoratet

Adresse..... Højbovej 1, 7620 Lemvig

Telefonnummer..... 20927244

Email..... kdi@kyst.dk

Web..... <https://kyst.dk/strand-og-klit/klitfredning/>

## Strandbeskyttelseslinje

Er ejendommen beliggende indenfor en strandbeskyttelseslinje?..... Nej

I åbne landskaber ligger strandbeskyttelseslinjen typisk 300 m fra kysten. I bebyggede områder typisk 100 m eller mindre fra kysten. Inden for en strandbeskyttelseslinje må der blandt andet ikke placeres bebyggelse som fx bygninger, skure, campingvogne og master eller foretages ændringer i terrænet, tilplantning eller hegning.

---

## Strandbeskyttelseslinje

---

Strandbeskyttede arealer er forbudszoner, hvor der som hovedregel ikke må foretages ændringer af den eksisterende tilstand. F.eks. må der som hovedregel ikke placeres bebyggelse, ske beplantning eller terrænændringer, etableres hegn eller placeres campingvogne og lignende, og der må ikke foretages udstykning, matrikulering eller arealoverførsel, hvorved der fastlægges skel. I åbne landskaber ligger strandbeskyttelseslinjen typisk 300 meter fra kysten, og i bebyggede områder typisk 100 meter eller mindre fra kysten.

Oplysninger er indhentet d. 13. august 2024

Er matrikelnummeret beliggende indenfor en strandbeskyttelseslinje?..... Nej

Matrikelnummer..... 4af

Ejerlav..... Den vestlige Del, Albæk

Berører følgende BFE-numre/matrikelnumre

BFE-nummer 3181874

### Kontaktoplysninger

Administrativ myndighed..... Kystdirektoratet

Adresse..... Højbovej 1, 7620 Lemvig

Telefonnummer..... 20927244

Email..... kdi@kyst.dk

Web..... <https://kyst.dk/strand-og-klit/strandbeskyttelse/>

---



## EJENDOMS DATA RAPPORT

Hovedgaden 17, 9330  
Dronninglund

Rapport købt 13/08 2024  
Rapport færdig 13/08 2024

# Om ejendomsdatarapporten

## Generelt om ejendomsdatarapporten

En ejendomsdatarapport bestilles efter fremsøgning af en given ejendom. Derefter henter systemet bag ejendomsdatarapporten oplysninger i offentlige registre om den pågældende ejendom. Enkelte oplysninger hentes hos kommunen. Med en oplysning menes et svar på et spørgsmål og evt. et bilag. De hentede oplysninger præsenteres i ejendomsdatarapporten og en række bilag. Der kan læses nærmere om oplysningerne i ejendomsdatarapporten i appendiks på boligejer.dk. Endelig præsenteres et overblik over svarene i ejendomsrapporten. Alle ejendomsdatarapportens elementer kan hentes som dokument i en fil (pdf) til elektronisk visning eller udskrift.

Du får besked pr e-mail/SMS, når rapporten er komplet. Det kan tage op til ti dage at få svar vedrørende enkelte oplysninger. I perioden fra rapporten er bestilt, til du modtager besked om, at rapporten er færdig, vil det fremgå af et hentet dokument, at ejendomsdatarapporten er "Underudarbejdelse". Når alle svar er modtaget, vil ejendomsdatarapporten få status som "Færdig" og du kan hente en ny komplet rapport.

Enkelte oplysninger i en ejendomsdatarapport må kun udleveres til ejendommens ejer eller en person, der har fået samtykke fra ejeren. Der kan derfor være oplysninger, som ikke fremgår af ejendomsdatarapporten.

[Link til Appendix](#)

## Om resuméet

Dette dokument indeholder et resumé af svarene i ejendomsdatarapporten. De uddybende, detaljerede svar findes i rapporten. Nedenfor kan du se en liste over de bilag, der kan hentes. Bagerst i resuméet er der en kort beskrivelse af de enkelte oplysninger. Yderligere uddybende oplysninger og kontaktoplysninger til relevante myndigheder findes i Appendix.

- Vejforsyningskort
- Energimaerkning\_3181874\_100227499
- Tilstandsrapport\_3181874\_1139335
- Tilstandsrapport\_3181874\_1426694
- BBR-meddelelse - Frederikshavn
- Jordforureningsattest\_4af\_Den vestlige Del, Albæk\_2c5d4af7-d8ff-49fe-a525-b235e6685522

## Ordforklaring - ejendomsoplysninger

### Medlemskab af spildevandsforsyning

### Grundvand - Drikkevandsinteresser

Oplysningen viser, om ejendommen er beliggende indenfor et drikkevandsområde. Afhængig af drikkevandsområdets kategorisering kan der være begrænsninger for anvendelse af arealerne på ejendommen.

### Påbud vedr. spildevandsforhold på ejendommen

### Aktuel vandforsyning

Her oplyses hvilken form for vandforsyning ejendommen er tilkøbt, fx alment eller privat alment vandforsyningsanlæg.

### Påbud/dispensationer/anbefalinger vedr. vandindvindingsanlæg/-boringer på ejendommen

Kommunalbestyrelsen indberetter oplysninger af betydning for ejendomshandler med henblik på offentliggørelse og videregivelse af visse oplysninger på vandforsyningslovens område til den fælles offentlige database for geologi, grund- og drikkevand, Jupiter.

### Grundvand - Følsomme indvindingsområder

Oplysningen er etableret for at beskytte drikkevandet nitrat- og sprøjtemiddelfølsomme indvindingsområder. Hvis ejendommen er beliggende indenfor et følsomt indvindingsområde, kan der være begrænsninger for anvendelse af arealerne på ejendommen.

### Aktuelle afløbsforhold

Her oplyses hvordan spildevand og regnvand bortledes fra ejendommen.

### Tilladelser vedr. spildevandsforhold på ejendommen

-

#### Fredskov

Når en skov er fredskovspligtig, betyder det, at den, der ejer skovarealet, til enhver tid har pligt til at anvende det til skovbrugsformål. Med fredskovspligten følger desuden en række regler, der tilsammen sikrer den langsigtede skovdyrkning.

#### Majoratsskov

Majoratsskov er i følge skovloven arealer, der skal holdes under én ejer. Skovmyndigheden (miljøstyrelsens lokale enhed) kan give tilladelse til at ophæve majoratsskov noteringen på hele eller dele af skoven.

#### Landbrugspligt

Der er som udgangspunkt landbrugspligt på alle ejendomme, der er over 2 ha (20.000 m<sup>2</sup>). Når en ejendom er noteret med landbrugspligt, er den omfattet af landbrugslovens regler. Det betyder, at der gælder særlige regler for disse ejendomme f.eks. ved køb og salg. Der er ikke noget krav om, at en ejendom med landbrugspligt skal anvendes til landbrug eller lignende.

#### Internationale naturbeskyttelsesområder

Internationale beskyttelsesområder er opdelt i hhv. Ramsarområder, Fuglebeskyttelsesområder og Habitatområder. Hvis ejendommen er beliggende indenfor et område med internationale beskyttelsesområder, kan der være begrænsninger for anvendelse af arealerne på ejendommen.

#### Beskyttet natur

Beskyttet natur kan være beskyttede naturtyper eller vandløb jf. naturbeskyttelsesloven § 3. Hvis ejendommen er beliggende indenfor et område med beskyttet natur, kan der være begrænsninger for anvendelse af arealerne på ejendommen.

#### Spildevandsplaner

Kommunernes spildevandsplaner udarbejdes for at give en samlet oversigt over den eksisterende og planlagte spildevandshåndtering i de enkelte kommuner.

#### Varmeforsyning

Oplysningen angiver, hvilken forsyningsform, der er til rådighed for området. Det kan fx være naturgas eller fjernvarme. Desuden oplyses om eventuel tilslutningspligt/forblivelsespligt til en forsyningsform samt om eventuelle forbud mod visse opvarmningstyper (typisk el).

#### Kommuneplaner

Kommuneplanen omfatter en periode på 12 år og fastlægger de overordnede mål og retningslinjer for den enkelte kommunes udvikling. Den udgør rammen for udarbejdelse af lokalplaner og er grundlag for behandling af en række sager, herunder den konkrete administration i det åbne land og ansøgninger om byggetilladelse.

#### Vejforsyning

Der leveres kort for området omkring ejendommen. Kortet viser med farvermærkning de veje, som vejmyndigheden har registreret som værende hhv. offentlige, privat fællesveje eller private/almene veje. Status for veje uden farvermærkning er ikke oplyst. Kontakt kommunen for oplysninger om disse.

#### Varmeplaner

I kommunens varmeplan fastlægges områder, der forventes at blive fjernvarmeforsynet (kollektiv varmforsyning), herunder en forventet tidshorisont herfor, samt områder, der fremover forventes individuelt forsynet med vedvarende energi (ingen kollektiv varmforsyning).

#### Hovedstadsområdets transportkorridorer

Transportkorridorerne i hovedstadsområdet er arealer, der er reserveret til fremtidige motorveje og baner m.m. De er en del af den overordnede fysiske planlægning og har hjemmel i planloven. Det betyder, at de respektive grundejere ikke får erstatning for de begrænsninger, de får pålagt i denne sammenhæng. Hovedstadsområdet omfatter i denne forbindelse kommunerne i Region Hovedstaden, bortset fra Bornholms Regionskommune, samt Greve, Køge, Lejre, Roskilde, Solrød og Stevn's kommuner.

#### Landzonetilladelser

En landzonetilladelse udstedes af kommunen. Den kræves som udgangspunkt for, at man i landzone må opføre nyt byggeri eller foretage udstykning eller ændring i anvendelsen af bestående bebyggelse og ubebyggede arealer.

#### Vejdirektoratets projekter

Der leveres kort for området omkring ejendommen. Kortet viser med farvemarkering om ejendommen er beliggende indenfor et vejforsyningsprojekt, som vejmyndigheden enten undersøger, planlægger eller er ved at anlægge. Eksisterer der ingen vejforsyningsprojekter nær ejendommen vil der ikke udarbejdes et bilag.

### Lokalplaner

Grundejerne må ikke bygge nyt, ændre anvendelse osv. i strid med en lokalplan. Kommunalbestyrelsen kan – efter nabohøring – dispensere fra en lokalplan, hvis dispensationen ikke er i strid med principperne i planen.

### Landsplandirektiv "Udviklingsområder"

Inden for et udviklingsområde i kystnærhedszonen har en kommune mulighed for at inddrage nye arealer i byzone og planlægge for anlæg i landzone, uden en særlig planlægningsmæssig eller funktionel begrundelse for kystnær lokalisering efter reglen i planlovens § 5 a, stk. 1, nr. 1. I et udviklingsområde er landzonereglerne mere lempelige end i den øvrige kystnærhedszone.

### Zonestatus

Zonestatus kan være landzone, byzone eller sommerhusområde. Afhængig af zonestatus kan der være forskellige bestemmelser for anvendelse af ejendommen. I landzone skal der fx søges om landzonetilladelse ved større byggeri, mens der i byzone ofte er lokalplaner, der fastsætter regler om bebyggelse og anvendelse af arealer.

### Landsplandirektiv "Baltic Pipe"

Baltic Pipe er en ny gastransmissionsledning, der vil sikre forsyningsikkerheden for naturgas i Danmark. Desuden vil gastransmissionsledningen få forbindelse til gasfelter i Nordsøen og gastransmissionsnettet i Polen.

### Råstofplaner

Råstofplanen gælder i 12 år og revideres hver fjerde år. Råstofplanen fastlægger, hvor der i regionen kan gives tilladelse til at indvinde naturgivne råstoffer – dvs. sand, grus, sten, kvartssand, ler, moler, plastisk ler, tørv og kalk.

### Ejendoms- og grundværdi

Ved vurderingen af en ejendom fastsættes den forventelige kontantværdi i fri handel for en ejendom af den pågældende kategori, under hensyn til alder, størrelse, beliggenhed og øvrige karakteristika. Vurderingen kan afvige fra en faktisk konstateret handelspris for ejendommen. Vurderingen foretages på grundlag af de priser i fri handel, der er konstateret for sammenlignelige ejendomme (reference ejendomme) og for den pågældende ejendom selv på vurderingstidspunktet. Vurderingen foretages også på baggrund af øvrige markedsindikatorer af væsentlig betydning for vurderingen. Ejendoms- og grundværdien danner grundlaget for de statslige og kommunale ejendomsskatter.

### Energimærkning

Et energimærke er en vurdering af en bygnings energimæssige tilstand. En bolig, der sælges, skal have et gyldigt energimærke udarbejdet af en energikonsulent.

### Byggeskadeforsikring

Siden 1. april 2008 har professionelle bygherrer været forpligtet til at tegne en byggeskadeforsikring i forbindelse med nybyggeri af private helårsboliger. Forsikringspligten gælder fra 1. juli 2012 i nogle tilfælde også, når der etableres nye boligheder i eksisterende byggeri. Hvis ejendommen er omfattet af byggeskadeforsikring, vil der være en eftersynsrapport for hhv. 1-års og 5-års eftersyn.

### Byggesag

En byggesag vedrører nybyggeri, til/ombygning, ændret anvendelse eller nedrivning (hel eller delvis). Kommunen registrerer oplysninger om byggesagen i Bygnings- og Boligregistret (BBR), fx om byggeriets omfang, anmeldelse/ansøgning, tilladelser, påbegyndelse og fuldførelse. Visse byggesagstyper registreres ikke i BBR.

### Elinstallationsrapport

En elinstallationsrapport er resultatet af en autoriseret elinstallatørvirksomheds gennemgang af bygningens elinstallationer under huseftersynsordningen. Rapporten giver en professionel og objektiv gennemgang af elinstallationernes tilstand.

### Flexboligtilladelse

En flexboligtilladelse udstedes af kommunen. En flexboligtilladelse giver ejeren af en helårsbolig mulighed for at benytte sin helårsbolig som ferie- og fritidsbolig, med ret til senere at vende tilbage til at benytte boligen til helårsbeboelse uden krav om landzonetilladelse. Flexboligtilladelsen følger huset og ikke kun dig som ejer.

### Tilstandsrapport

En tilstandsrapport er resultatet af en bygningsgennemgang foretaget af en beskikket bygningsagkyndig. Tilstandsrapporten er en samlet skriftlig vurdering af en boligs synlige skader og tegn på skader.

### Olietanke



Kommunen registrerer oplysninger om olietanke i Bygnings- og boligregisteret (BBR). Oplysningerne stammer typisk fra den af ejer eller bruger indsendte tankattest. Det bemærkes at olietankens registrering i BBR ikke i sig selv er en garanti for at tanken er lovlig. Der vises ikke oplysninger om tanke, der er fjernet fra ejendommen.

### Fredede bygninger

Der er ca. 7.100 fredede bygninger i Danmark. Det er bygninger, som har væsentlig kulturhistorisk og/eller arkitektonisk værdi. Alle fredede bygninger er fredet både udvendigt og indvendigt, og der skal søges om tilladelse hos Slots- og Kulturstyrelsen til alle bygningsarbejder, som går ud over almindelig vedligeholdelse.

### BBR-meddelelsen

BBR-meddelelsen viser de oplysninger, kommunen har registreret om en ejendom i Bygnings- og Boligregisteret (BBR). Oplysningerne på BBR-meddelelsen er et udtryk for de faktiske forhold på ejendommen, også selvom de ikke nødvendigvis er lovlige. Ansvar for oplysningernes rigtighed på BBR-meddelelsen ligger hos ejeren af ejendommen.

### Områdeklassificering

Områdeklassificeringen inddeles i tre klasser; "Analysefrit område (Kategori 1)", "Analysefrit område (Kategori 2)" og "Område med krav om analyser". Byzoneområder klassificeres som udgangspunkt som lettere forurenede. Områdeklassificeringen er dog ikke nødvendigvis altid sammenfaldende med byzonen. Hvis ejendommen er omfattet af områdeklassificering, kan der være anmeldeligt ved større jordflytning.

### Jordforureningsattest

Danmarks Miljøportals jordforureningsattest viser oplysninger om jordforurening for matriklen. Attesterne dannes ud fra regionernes og kommunernes oplysninger om jordforurening.

### Kortlagt jordforurening

Kortlagt jordforurening kan være betegnet som kortlagt på hhv. vidensniveau 1 (V1) og/eller vidensniveau 2 (V2) i henhold til lov om forurenede jord. Oplysningen fremgår også af jordforureningsattesten.

### Påbud iht. jordforureningsloven

Her kan du se, om kommunen har udstedt påbud på ejendommen efter reglerne i lov om forurenede jord. Der oplyses om påbud efter §§ 9(2), 10, 44(2), 48, 72a, jf. § 7, nr. 1 i bekendtgørelse om indberetning af jordforureningsdata.

### Skovbyggelinjer

Skovbyggelinjen er en zone på 300 m omkring skove. Skovbyggelinjen gælder for alle offentlige skove og for private skove med et sammenhængende areal på mindst 20 ha. Inden for byggelinjen er der forbud mod at bygge.

### Kirkebyggelinjer

Kirkebyggelinjen er en 300 m beskyttelseszone målt fra kirkebygningen. Den skal sikre, at der ikke opføres bebyggelse over 8,5 m, som virker skæmmende på kirken.

### Beskyttede sten- og jorddiger

Oplysningen omfatter sten- og jorddiger, som er beskyttet mod tilstandsændringer, jf. museumsloven. Oplysningen er vejledende og må derfor ikke anvendes til at afgøre, om der er beskyttede diger i et område.

### Sø- og åbeskyttelseslinjer

Sø- og åbeskyttelseslinjen har til formål at sikre søer og åer som værdifulde landskabselementer og som levesteder for dyre- og planteliv forløber der en sø- eller åbeskyttelseslinje på 150 m fra visse søer og vandløb. Inden for beskyttelseslinjen er der generelt forbud mod ændringer, dvs. at der ikke må placeres bebyggelse, foretages ændringer i terrænet, beplantningen o.l.

### Fredede fortidsminder og fortidsmindebeskyttelseslinjer

Vedr. fredningsstatus: A = Fredet før 1937. B = Fredet 1937 eller senere. C = Ikke fredningsværdig 1937-56. D = Ikke fredet eller afløst før 2009. U = -

### Klitfredningslinje

Klitfredningslinjen er en beskyttelseszone som ligger i åbne landskaber typisk 300 m fra kysten og i bebyggede områder typisk 100 m eller mindre fra kysten. Beskyttelseszone findes næsten udelukkende langs den jyske vestkyst ved Skagerrak og Vesterhavet. Det er ikke tilladt at ændre tilstanden af klitfredede arealer eller at udøve aktiviteter, der kan føre til øget risiko for sandflugt.

### Strandbeskyttelseslinje

I åbne landskaber ligger strandbeskyttelseslinjen typisk 300 m fra kysten. I bebyggede områder typisk 100 m eller mindre fra kysten. Inden for en strandbeskyttelseslinje må der blandt andet ikke placeres bebyggelse som fx bygninger, skure, campingvogne og master eller foretages ændringer i terrænet, tilplantning eller hegning.



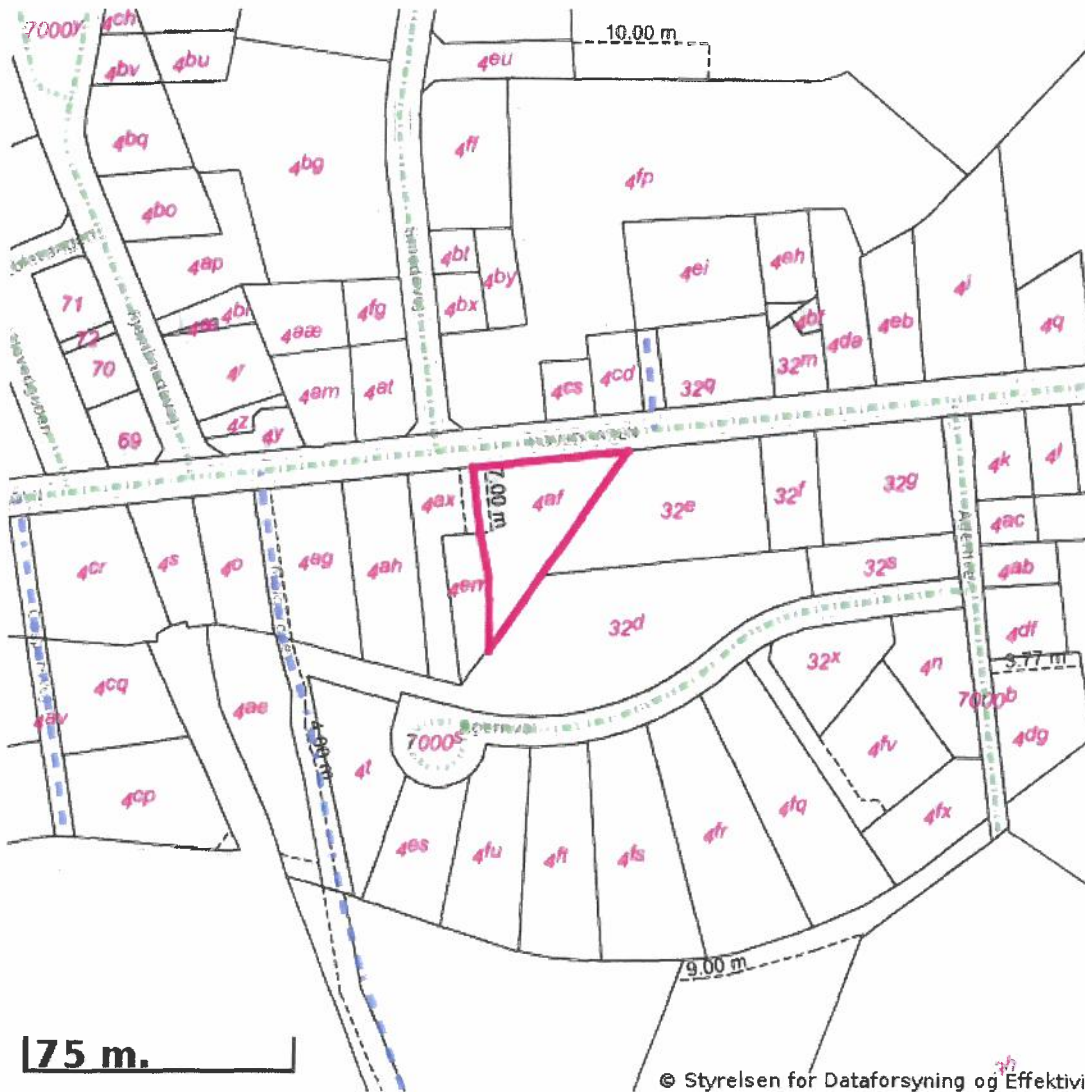




## EJENDOMS DATA RAPPORT

### Oversigt over vejforsyning

Berørende matr. 4af Den vestlige Del, Albæk  
Oplysninger om vejforsyning er indhentet d. 13-08-2024.



© Styrelsen for Dataforsyning og Effektivitet

Signaturforklaring:

- Offentlig
- Privat fælles
- Øvrige (privat/almen/udlagt privat fælles)
- ⋯ Planlagt nedklassificering
- Matriklens placering

Kortet viser med farvermarkering de veje og stier, som vejmyndigheden har registreret som værende hhv. offentlige, private fælles eller private/almene/udlagte private fælles. Status for veje/stier uden farvermarkering er ikke oplyst. Kontakt kommunen for oplysning om disse.

## Jordforureningsattest

Denne jordforureningsattest er baseret på de informationer, der er registreret i den fællesoffentlige landsdækkende database på jordforureningsområdet, DKjord.

Attesten er baseret på en søgning om en specifik matrikel. I attesten bruges også begrebet "lokalitet", der kan dække over flere matrikler eller eventuelt en mindre del af en matrikel. Der er flere oplysninger omkring lokaliteten, som ikke nødvendigvis også gælder for matriklen. Se derfor på kortmaterialet, hvor meget af matriklen der berøres af lokaliteten.

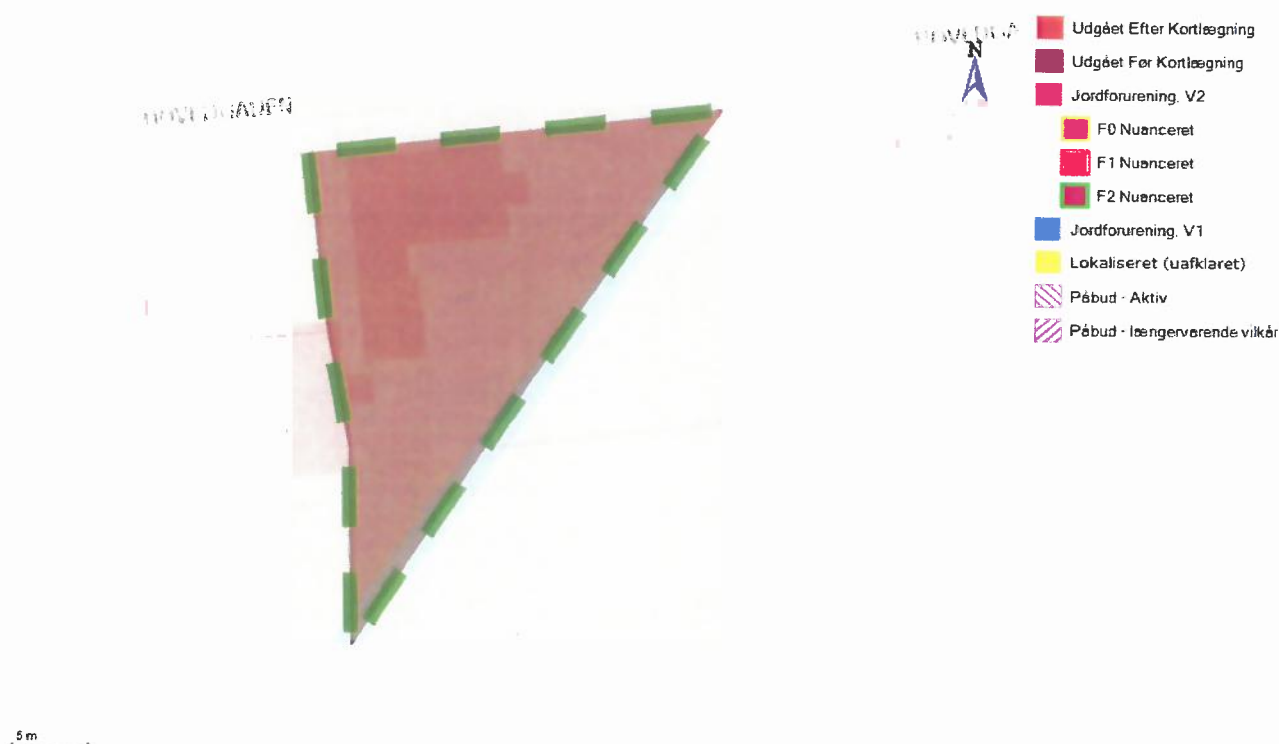
Attestens kort er baseret på data fra Danmarks Arealinformation og Geodatastyrelsen. Ansvar for de registrerede data ligger hos regionen og kommunen, hvor den aktuelle matrikel er beliggende. Bemærk, at denne attest omhandler alene oplysninger om jordforurening.

### Der er søgt på følgende matrikel:

Ejerlavsnavn	Den vestlige Del, Albæk
Matrikelnummer	4af
Region	Region Nordjylland
Kommune	Frederikshavn Kommune
Beregningsdato	04-04-2023

### Kort

Placeringen af den søgte matrikel kan ses nedenfor (her kan de også se om der er jordforureninger i nærheden af det søgte).



### Forureningsstatus

**Matrikel status:** udgået før kortlægning.

Matriklen er omfattet af områdeklassificering. Matriklen er ikke fritaget for analysepligt ved jordflytning.

Der er på denne matrikel ikke igangværende påbud efter jordforureningsloven.

Jordflytninger fra områdeklassificerede og kortlagte arealer skal anmeldes til Kommunen.

**Oplysninger om lokalitet(er)**

Lokalitetsnummer	847-01049
Lokalitetsnavn	Nedlagt købmand m/ petroleumssalg, Præstbro
Ingen yderligere matrikler på lokalitet	

**Kontaktoplysninger**

## Region Nordjylland

**Adresse** Niels Bohrs Vej 30, 9220 Aalborg Øst  
**Mail** region@rn.dk  
**Web** www.rn.dk  
**Bemærkning** Man bør tillige danne en attest fra Region Nordjyllands hjemmeside da der her findes oplysninger om lokaliteter, der er under sagsbehandling i forbindelse med kortlægning. Disse lokaliteter kan først findes på Danmarks Miljøportal når der er truffet afgørelse om kortlægning.

## Frederikshavn Kommune

**Adresse** Rådhus Allé 100 | 9900 Frederikshavn  
**Mail** post@frederikshavn.dk  
**Web** [http://www.frederikshavn.dk/da/menu/Borger/natur\\_miljoe/Forurennet\\_jord/#jordforurening](http://www.frederikshavn.dk/da/menu/Borger/natur_miljoe/Forurennet_jord/#jordforurening)  
**Bemærkning** Hvis din grund ikke er omfattet af områdeklassificering i denne attest, kan det skyldes at din kommune endnu ikke har gjort data tilgængelige på Danmarks Miljøportal eller at data ikke er opdateret.

## Bilag

### Jordforurening, V1

Et areal betegnes som kortlagt på vidensniveau 1 (V1), hvis der er tilvejebragt en faktisk viden om aktiviteter på arealet eller aktiviteter på andre arealer, der kan have været kilde til jordforurening på arealet.

### Jordforurening, V2

Et areal betegnes som kortlagt på vidensniveau 2 (V2), hvis der er tilvejebragt et dokumentationsgrundlag, der gør, at det med høj grad af sikkerhed kan lægges til grund, at der på arealet er en jordforurening af en sådan art og koncentration, at forurening kan have skadelig virkning på mennesker og miljø.

### Lokaliseret (uafklaret)

Et areal betegnes som lokaliseret (uafklaret), hvis der er oplysninger, som endnu ikke er i vurderet i forhold til kortlægning. Uafklarede oplysninger kan eksempelvis være historiske oplysninger vedrørende tidligere aktiviteter på en grund eller oplysninger om fund af forurening. Uafklarede oplysninger kan dermed efter yderligere gennemgang af eksempelvis arkiver og sagsbehandling resultere i en kortlægning af en grund eller i en status som "Udgået før kortlægning"

### Nuancering

Nuancering af kortlægning på V2, på baggrund af den risiko, den kortlagte forurening udgør eller kan udgøre for den aktuelle anvendelse til boligformål

### Udgået Efter Kortlægning

Foreninger, som har været kortlagt på vidensniveau 1 eller 2, men som er udgået af kortlægningen

### Udgået Før Kortlægning

Lokaliteter, hvor der er foretaget en oprensning så de ikke bliver kortlagt som forurenede (V2). Desuden findes der lokaliteter i denne kategori, hvor det har været vurderet om de skulle kortlægges som mulig forurenede (V1) men hvor lokaliteten frikendes på baggrund af de historiske oplysninger.

### Områdeklassificering

Område, hvor jorden antages at være lettere forurenede, udpeget jf. jordforureningslovens § 50a. Byzone klassificeres som udgangspunkt som område, hvor jorden antages at være lettere forurenede. Oplysning om områdeklassificering stammer fra en tegning af matriklen på kort. I enkelte tilfælde kan unøjagtigheder eller ændringer i matrikeltegningen resultere i, at matriklen fejlagtig overlapper en anden matrikel og påvirker informationer om områdeklassificering herpå. Hvis attesten indeholder oplysning om områdeklassificering, inkl. analysefrie områder, som forekommer ukorrekt, så kan du få et overblik over matriklen på <http://arealinformation.miljoportal.dk/distribution/>. Ellers kan den aktuelle kommune kontaktes.

### Igangværende påbud - JFL

Areal, hvor kommunen har meddelt et påbud efter jordforureningsloven. Det kan være enten et aktivt påbud eller et påbud, hvor der alene er længerevarende vilkår (f. eks. belægning eller monitoring). Når et påbud er helt opfyldt, oplyses det ikke i jordforureningsattesten. Kommunen skal oplyse om påbud efter jordforureningsloven jf. reglerne i Bekendtgørelse om indberetning og registrering af jordforureningsdata, dvs. påbud meddelt efter 1. juli 2014 efter de hjemler, der er fastsat. Kommunen kan oplyse om påbud efter andre hjemler og påbud, som er meddelt tidligere, når de er igangværende.



Hjulmand & Kaptain  
Frederikshavnsvej 215  
9800 Hjørring

Side: 1 af 2  
Kundenummer: 72211775  
Rekv.nr.: 256114  
Deres ref.: Bianca Daarbak  
Ordrenummer: 3034  
Fakturadato: 11-08-2024  
Forfaldsdato: 25-08-2024  
Fakturanr: 18511

Installationsadresse:  
**Sag.: 256114**  
Hovedgaden 17  
9330 Dronninglund

## FAKTURA

Assistance ifm. fagedforretning.

Beskrivelse	Antal	Stk. pris	Sum
Kilometer	40	4,40	176,00
Svendetime	1	560,00	560,00
Subtotal			736,00
Moms (25%)			184,00
<b>Total</b>		<b>DKK</b>	<b>920,00</b>

(Momsfrit beløb: kr 0,00 - Momspligtigt beløb (25%): kr 736,00)

Fakturaen betales senest: **25-08-2024**

Ved for sen betaling påregnes rente i henhold til gældende lovgivning.

FIK indbetalingskode:  
**+71<000000001851104 +82099379<**  
Sælgers momsnummer: DK 39538091

Bank: Spar Nord Bank  
Reg: 9028  
Konto: 4577355490  
IBAN: DK5990284577355490  
SWIFT: SPNODK22



Betalingskontoret  
Rådhus Allé 100  
9900 Frederikshavn

Advokatfa. HjulmandKaptain  
Frederikshavnsvej 215  
9800 Hjørring

Udsendelsesdato: 07.08.2024

CPR/CVR-NR:

Dokumentnr.: 008130216101

### Sag. 256114 Hovedgaden 17, 9330 Dronninglund

Anmeldelse i tvangsauktion over ejendommen matr.nr. 4 AF Den vestlige del, Albæk beliggende Hovedgaden 17, Præstbro, 9330 Dronninglund tilhørende Shabani Zakuwani Adam.

Opgørelse pr. 18/9-2024

Ejendomsskat 2023	kr. 2.069,08
Jordforureningsgebyr 2023+2023	kr. 5,89
Rottebekæmpelse 2023+2024	kr. 135,78
Skorstensfejning 2023+2024	kr. 1.072,10
Gebyrer 2023+2024	kr. 1.500,00
Underretningsgebyrer 2023	kr. 450,00
Renter 2023+2024	kr. 199,23
Fortrinsberettiget krav	kr. 5.432,08

Der er ingen indefrysning af grundskyld.

Venlig hilsen

Minna Pedersen  
98 45 86 24

Bankforbindelse Nordea A/S reg.nr. 2214 konto nr. 0610250025  
IBAN DK7920000610250025 SWIFT NDEADKKK

**Bianca Daarbak - HjulmandKaptain**

---

**Fra:** ffBetalingskontoret@forsyningen.dk  
**Sendt:** 7. august 2024 21:05  
**Til:** Bianca Daarbak - HjulmandKaptain  
**Emne:** FORSYNINGEN-ID: SAG0065070 - Sag: 256114 - Tvangsauktion - Hovedgaden 17, 9330 Dronninglund, tilhørende Shabani Zakuwani Adam

Hej Bianca

Anmeldelse af Frederikshavn Forsyning A/S' tilgodehavende ifm. tvangsauktion den 18/9-2024 over ejendommen Hovedgaden 17, 9330 Dronninglund

Renovation: 4.111,67  
Miljø- og genbrugsafgift: 3.115,95

I alt: 7.227,67

Venlig hilsen

Morten Thestrup

Kundeservice



FORSYNINGEN

Frederikshavn Forsyning A/S

Knivholtvej 15

9900 Frederikshavn

Tlf.: 9829 9000

forsyningen@forsyningen.dk

forsyningen.dk

---

Sagsbeskrivelse:

Original beskrivelse:

Hej.



Frederikshavn Kommune har begæret ovennævnte ejendom solgt på tvangsauktion.

Auktionen er berammet til den 18. september 2024.

Jeg beder jer fremsende en opgørelse over jeres fortrinsberettigede krav pr. denne dato.

Med venlig hilsen

**Bianca Daarbak**

Advokatsekretær

direkte +4572211754 / bda@70151000.dk

**HjulmandKaptain**

Advokatpartnerselskab / Frederikshavnsvej 215 / DK-9800 Hjørring / se parkeringsvejledning her

tel +45 7015 1000 / cvr-nr 32 33 71 20 / bank 7420 1021347

[hjulmandkaptain.dk](http://hjulmandkaptain.dk) / [se profil](#) / [tilmeld nyhedsbrev](#) / [se mere på linkedin](#) / [privatlivspolitik](#)

## Bianca Daarbak - HjulmandKaptain

---

**Fra:** Hogni Ejdesgaard Moller <hogniem@gmail.com>  
**Sendt:** 8. august 2024 21:11  
**Til:** Bianca Daarbak - HjulmandKaptain  
**Emne:** Re: Sag: 256114 - Tvangsauktion - Hovedgaden 17, 9330 Dronninglund, tilhørende Shabani Zakuwani Adam  
**Vedhæftede filer:** image001.png; Tinglyst sælgerpantebrev.pdf; fogedrekv.pdf

1. Tilgodehavende ifølge pantebrev tinglyst for DKK  
Restgæld pr. 354.995 DKK

2. Påløbne uforfaldne renter % p.a. i perioden  
fra til DKK

3. Forfaldne restancer  
Termin: 5000  
Termin: 5000  
Termin: 5000  
Morarenter: 36.368dkk  
Evt. advokatomkostninger DKK

4. Tilgodehavende i alt pr. auktionsdagen 450.156 DKK

Heraf kræves betalt i forbindelse med auktionen 450.156Dkk

Vil du sende salgsoptillingen  
Hilsen høgni

ons. 7. aug. 2024 11.35 skrev Bianca Daarbak - HjulmandKaptain <[bda@70151000.dk](mailto:bda@70151000.dk)>:

Se vedhæftede.

Med venlig hilsen

**Bianca Daarbak**  
Advokatsekretær

direkte +4572211754 / [bda@70151000.dk](mailto:bda@70151000.dk)



Advokatpartnerselskab / Frederikshavnsvej 215 / DK-9800 Hjørring / se parkeringsvejledning her

tel +45 7015 1000 / cvr-nr 32 33 71 20 / bank 7420 1021347

[hjulmandkaptain.dk](http://hjulmandkaptain.dk) / [se profil](#) / [tilmeld nyhedsbrev](#) / [se mere på linkedin](#) / [privatlivspolitik](#)

**SÆRLIGE VILKÅR**

Realkreditlånene forfalder ved ejerskifte.

En auktionkøber kan ikke uden videre påregne gældsovertagelse af disse. Auktionkøberen opfordres derfor til at rette henvendelse til realkreditinstituttet forinden tvangsauktionen med henblik på at opnå et forhåndstilsagn om gældsovertagelse.

Såfremt realkreditinstituttet ikke vil bevillige gældsovertagelse, vil lånene blive krævet indfriet efter auktionen. Ved indfrielse af lån i realkreditinstituttet sker dette altid i overensstemmelse med instituttets almindelige indfrielsesvilkår.

Der tages yderligere forbehold om, at fordelingen mellem restancer og overtagelse af restgæld ved delvis dækning af et pantebrev til et realkreditinstitut, foretages af realkreditinstituttet.

Det bemærkes, at auktionkøberen uanset det i punkt 6A anførte skal betale de morarenter, der påløber efter auktionens afholdelse, idet morarenter kun er beregnet frem til auktionsdagen. Disse morarenter vil blive opkrævet med det pågældende låns efterfølgende terminsydelse.

Hvis auktionkøberen er et selskab, må selskabet forudse krav om supplerende personlig hæftelse.

Opmærksomheden henledes på, at ejendommens beskrivelse ofte i et vist omfang er baseret på offentlige registre, som kan indeholde fejl. Hverken fogeden eller rekvirenten kan drages til ansvar for sådanne fejl.

Endelig skal bemærkes, at såfremt der ved en eller flere af prioriteterne er anført "reserveres" i kolonnerne 1 – 4 skyldes dette, at pant- og/eller udlægshaveren ikke inden salgsopstillingens udarbejdelse har besvaret rekvirentens forespørgsel.

Sælgerens eventuelle momsreguleringsforpligtelse overtages ikke af tvangsauktionkøberen.

Auktionkøber skal være opmærksom på, at en efterregulering vedrørende skatteårene 2021-2023 bliver sendt til den aktuelle ejer på efterreguleringstidspunktet, uanset om vedkommende ejede ejendommen i den periode, som efterreguleringen vedrører, og at ejendomsskatterne hæfter på ejendommen som pante- og fortrinsberettigede krav.

## HjulmandKaptain

I det omfang der senere måtte ske efterregulering (efteropkrævning eller tilbagebetaling) af ejendomsskatterne, som viser, at tidligere ejer har afholdt en for stor eller for lille del af ejendomsskatterne, kan auktionskøber blive opkrævet en eventuel efterregulering.



# KØBERVEJLEDNING - TVANGSAUKTION OVER FAST EJENDOM

## 1. Salgsopstilling.

Salgsopstillingen er auktionens vigtigste dokument. Den skal indeholde oplysning om salgsvilkårene og andre væsentlige forhold.

Salgsvilkårene er justitsministeriets auktionsvilkår, der findes i salgsopstillingen. Eventuelle fravigelser meddeles på auktionsmødet.

Salgsopstillingen udfærdiges af den, der har anmodet om auktionen (rekvirenten) eller dennes advokat.

Salgsopstillingen kan ses på eller downloades fra internettet, hvor der annonceres og informeres om tvangsauktioner. Retterne tilbyder gratis wifi.

## 2. Købesummen

Den samlede købesum består af budsummen med tillæg af størstebeløbet. Størstebeløbet er det beløb, der skal betales ud over budsummen, og består af fortrinsberettigede krav og sagsomkostninger. Størstebeløbet oplyses under auktionen. Beløbet er anslået i salgsopstillingen.

Derudover skal en køber betale en auktionsafgift på 1.500 kr. Hertil kommer udgifter til tinglysning.

## 3. Budgivningen

Alle kan byde på en tvangsauktion.

Når man byder, skal man oplyse, hvem man byder for.

Byder man for andre, skal man medbringe skriftlig original fuldmagt.

Byder man for et selskab eller lignende, skal man medbringe en aktuel tegningsudskrift.

Det er ikke muligt at byde skriftligt eller via elektroniske medier.

Fogedretten kan kræve, at man straks sandsynliggør, at man kan opfylde sit bud. Bud på auktion er bindende.

Bud på 1. auktion er bindende i 6 uger, hvis der skal holdes ny auktion.

## 4. Sikkerhed

Højestbydende skal stille sikkerhed for auktionsvilkårenes opfyldelse.

Sikkerheden udgør:

- dækkede restancer (salgsopstillingen kolonne 3)
- ¼ af de dækkede hæftelser, der kan kræves udbetalt (salgsopstillingens kolonne 4) og
- størstebeløbet

I salgsoptstillingen findes en foreløbig beregning. Det nøjagtige beløb afhænger af budets størrelse og kan derfor først beregnes efter budgivningen.

Sikkerheden kan kræves stillet straks, når budgivningen er sluttet. Man kan ikke indrette sig på, at man kan få mulighed for at gå i banken, kontakte sin advokat eller lignende.

På auktionsmødet vil fogedretten normalt tillade, at højestbydende får en frist på op til 7 dage til at stille sikkerheden, hvis man straks stiller sikkerhed for omkostningerne til et nyt auktionsmøde ("den lille sikkerhed"). Beløbet udgør normalt op til 10.000 kr. og fastsættes af fogedretten under auktionsmødet.

Sikkerhed kan stilles ved:

- kontanter
- bankgaranti (ikke tidsbegrænset eller betinget)
- advokatindeståelse (kun hvis rettighedshaverne accepterer dette)
- "Den lille sikkerhed" kan stilles ved MobilePay

Sikkerhed kan ikke stilles ved Dankort/hævekort, lånebevis, dokumentation for nødvendige midler på bankkonto, udenlandsk valuta o.lign.

Vær opmærksom på, at sikkerheden ikke kan bruges til at betale med. Stilles sikkerheden kontant, skal man bruge "dobbel" likviditet.

Sikkerheden frigives først, når det er dokumenteret, at auktionsvilkårene er opfyldt.

## 5. Ny auktion

Ejeren og udækkede rettighedshavere kan anmode om ny auktion.

Den, der anmoder om ny auktion, skal stille sikkerhed for omkostningerne herved. Beløbet udgør normalt op til 10.000 kr.

Udækkede rettighedshavere og ejeren kan indgå en hammerslagsaftale. En hammerslagsaftale er en aftale om, at den ny auktion kan tilbagekaldes af den, som har anmodet om ny auktion. Konsekvensen er, at ejendommen sælges til højestbydende på 1. auktion, og at ny auktion ikke afholdes.

## 6. Råderet over ejendommen

En køber får først rådighed over ejendommen, når fogedretten har modtaget hele sikkerhedsstillelsen for auktionsvilkårenes opfyldelse.

Skal der holdes ny auktion, får køberen først rådighed over ejendommen, når den ny auktion har været afholdt.

En køber skal forrente den dækkede gæld fra tidspunktet for første auktion.

## 7. Auktionsskøde

Via [www.tinglysning.dk](http://www.tinglysning.dk) kan køber selv oprette et auktionsskøde, når auktionsafgiften og eventuel moms er betalt. Køber skal vedhæfte en udskrift af auktionsbogen og samtykkeerklæringer fra samtlige, dækkede rettighedshavere i kolonneopstillingen og alle de rettighedshavere, der har beløb til gode ud over auktionsbuddet - det, der kaldes størstebeløbet. Ingen af dokumenterne må indeholde oplysninger om personnumre.

Køber skal orientere fogedretten, når et digitalt skøde er klar til underskrift og i den forbindelse oplyse under hvilket navn, dokumentet kan søges frem.

Hvis ejendommen skal videresælges, sparer man tinglysningsafgift ved at oprette et transportskøde, hvorved retten til at få udstedt auktionsskøde overdrages. Transportskødet skal også vedhæftes sammen med de andre dokumenter.

Køber skal selv sørge for at få tinglyst auktionsskødet og at anmode Tinglysningsretten om at slette helt eller delvist udækkede hæftelser.

Du kan læse mere om digitale auktionsskøder [her](#)

Køber skal endvidere betale en tinglysningsafgift. Se tinglysningsafgiftsloven og SKAT.dk - tinglysningsafgiftsvejledningen.

# Vejledning i brug af salgsopstilling

## Prioritetsopgørelsen

1. Kolonne  
*Fordring opgjort pr. auktionsdato.*

Indeholder en opgørelse af den pågældende fordringshavers tilgodehavende pr. auktionsdagen med renter samt evt. påløbne omkostninger i forbindelse med inkasso, udlæg m.v. jfr. vilkårenes pkt. 6A. Hvis beløbet er ansat skønsmæssigt, skal det fremgå af bemærkningerne til hæftelsen.  
Kolonne 1 er enten lig summen af kolonnerne 2 og 3 eller lig summen af kolonne 4.
2. Kolonne  
*Restgæld på hæftelser, der kan forventes overtaget med tillæg af uforfaldne renter.*

Indeholder restgæld, der kan overtages af auktionsskøberen, såfremt denne ikke er panthaver eller på anden måde berettiget, idet disse rettighedshavere kan have en særlig retsstilling, f. eks. i henhold til tvangsauktionsklausul. Realkreditlån kan principielt kræves indfriet, men køber vil normalt få tilladelse til at overtage disse lån. Disse lån skal derfor medtages i denne kolonne.
3. Kolonne  
*Restancer og evt. ejerskifteafdrag på hæftelser, der kan forventes overtaget.*

Indeholder beløb, der skal betales inden 4 uger efter auktionens slutning, jfr. vilkårenes pkt. 6A. Betaling af ejerskiftefradrag i anledning af auktionssalg skal ske inden 4 uger efter auktionen. Er betalingsfristen i pantebrevet længere, anvendes denne frist. Tilsvarende regler anvendes ved betaling af restancer eller andre ydelser i henhold til tvangsauktionsklausuler, der kan påberåbes.
4. Kolonne  
*Hæftelser, der kræves indfriet.*

Indeholder beløb, der skal betales inden 6 måneder efter auktionens slutning.

**Bemærk:** På auktionen foretages en endelig opgørelse af kravene. Såfremt der på auktionen fremkommer andre oplysninger end de i salgsopstillingen anførte, skal opstillingen ændres i overensstemmelse med de nye oplysninger.

Auktionsskøberen skal efter erhvervelse af ejendommen på endelig auktion uden hensyn til de i auktionsvilkårene anførte frister betale fremtidige terminsydelser på hæftelser, der overtages i overensstemmelse med de for disse hæftelser pågældende vilkår.

*Afgifter m.v. til det offentlige, jfr. vilkårenes pkt. 6 C:*

Auktionsafgiften udgør kr. 1500. Afgiften forfalder ved auktionens slutning.

Udstedelsen af auktionsskødet er afgiftsfrit.

Ved indlevering til tinglysning betales en registreringsafgift, som udgør 0,6% + kr. 1.750,00. Afgiften forhøjes til nærmeste 100 kr.

Disse afgifter m.v. er ikke medtaget i størstebeløbet, der skal erlægges udover auktionsbudet i henhold til salgsopstillingen.