

Salgsopstilling til brug for tvangsauktion over fast ejendom

Lavendelvej 30, 5953 Tranekær

Tvangsauktion: Onsdag 25-09-2024 kl. 14:30
Retten i Svendborg, Retssal 5, Christiansvej 41, 5700 Svendborg
Rettens AS nummer: AS 122/2024



BORCH Advokater · v/advokat Henrik Dalegaard
Østre Havnevej 2, 4 · 5700 Svendborg · Tlf.: 62210101
www.borch-advokater.dk · bh@borch-advokater.dk

Indholdsfortegnelse

Salgsopstilling	3
Momsbilag	8
Ejendomsvurdering	9
Tingbogsattest Lavendelvej 30	11
Lokalplan 11.02	14
Ejendomsrapport fra boligejer.dk	30
BBR-meddelelse - Langeland	76
Ejendomsskattebillet	81
Jordforureningsattest	82
Vejforsyningskort	85
Domstyrelsens købervejledning	86
Bekendtgørelse om Tvangsauktionsvilkår fast ejendom	89

Journalnummer:	63247
Rettens AS nummer:	AS 122/2024
Matrikel nr.:	85s, Stoense By, Stoense
Beliggende:	Lavendelvej 30, 5953 Tranekær
Tilhørende:	Østergade Kapital A/S
Boende:	Amaliegade 6, 2. tv., 1256 København K.
Auktionstidspunkt:	Onsdag 25-09-2024 kl. 14:30
Auktionssted:	Retten i Svendborg Retssal 5 Christiansvej 41 5700 Svendborg Tlf.: 99 68 32 00 E-mail: foged.sve@domstol.dk Å: Mandag-fredag 8.30-15.00
Rekvirent:	Langeland Kommune
v/advokat:	Henrik Dalegaard
Ejendomsoplysninger	
Ejendomskategori:	Fritidsgrund
Ejendomsværdi pr. 01-10-2020:	288.200 kr.
Grundværdi:	288.200 kr.
Boligareal ifølge BBR:	0 m ²
Grund:	1682 m ² Heraf vej 0 m ²
Vurdering i h.t. Retsplejelovens §562:	Ingen
Momspligtig:	Nej
Ejendomsskatter og afgifter for 2023 andrager:	7.098,94 kr.
Ejendomsskatter kommentar:	Jfr. Ejendomsskattebilletten
Lejemål:	Nej
Byrder og servitutter:	Nej

Beskrivelse af ejendommen

Ubebygget grund - Lavendelvej 30, 5953 Tranekær

Tinglyst areal 1682 m², heraf vej 0 m².

Ejendommen er en ubebygget grund med et tinglyst areal på 1.682 m². Grunden er beliggende i et sommerhusområde, som er omfattet af en lokalplan. Af lokalplanen, som er vedlagt nærværende salgsopstilling, fremgår det bl.a., at grunden alene må anvendes til sommerhusbebyggelse og at benyttelse alene må ske i perioden fra den 1. april til den 30. september. Herudover indeholder lokalplanen også krav til bebyggelsens omfang, fremtræden, og placering, herunder bebyggelsesprocent mv.

Interesserede køber opfordres således til at gennemgå lokalplanen nøje. Ønsker interesserede købere at inspicere grunden, er køberne velkomne hertil.

Rekvirenten er ikke bekendt med i hvilket omfang grunden er byggemodnet. Interesserede køber opfordres til at kontakte kommunen og forsyningsselskaber herom.

Grunden er en blandt flere grunde, som sælges på tvangsauktion.

Det præciseres, at ovennævnte oplysninger delvis er baseret på udskrift af BBR-registret, hvorfor der således ikke kan indestås for oplysningernes rigtighed. Registrering af BBR skal beskrive de faktiske forhold. Udskriften er således ikke bevis for, at gældende love og bestemmelser er overholdt.

Prioritetsopgørelse				
Pant- og udlægshavere	1. Fordring - pr. auktionsdagen	2. Restgæld der kan overtages, incl. renter	3. Restancer (incl. evt. ejerskiftegebyr)	4. Hæftelser, der kræves indfriet
Hæftelse nr. 1 RINGKJØBING LANDBOBANK. AKTIESELSKAB Torvet 1 6950 Ringkøbing CVR 37536814 Ejerpantebrev med rentetilpasning tinglyst 15/1-2021 for 10.000.000 kr. med underpant til Ringkøbing Landbobank. post@landbobanken.dk	2.820.474,67	0,00	0,00	2.820.474,67
I alt ved budsum	2.820.474,67	0,00	0,00	2.820.474,67
Hæftelse nr. 2 - sidste hæftelse SCANLEASING DANMARK A/S (nu under konkurs) Vejlevej 361 6000 Kolding CVR 36037024 v/kurator advokat John Sommer Schmidt v Medkurator Advokatfirmaet Poul Schmidt Udlæg lyst d. 13/1-2023 for kr. 753.144	753.144,86	753.144,86	0,00	0,00
kris@poulschmith.dk				
A. Total i alt	3.573.619,53	753.144,86	0,00	2.820.474,67

B. Størstebeløbet, der skal betales/overtages udover auktionsbudet, jfr. Vilkaernes pkt. 6B:	kr.	31.439,46	
Heraf kontant at betale inden 4 uger:	kr.	31.439,46	
Gæld, der kan overtages (størstebeløbet - kontantbeløbet):	kr.	0,00	
Det under B anførte størstebeløb fremkommer således			
a) Rekvirentens udlægs- og auktionsomkostninger (salærer, gebyrer m.v.)	kr.	24.270,00	
b) Rettighedshavernes mødesalærer m.v.	kr.	3.000,00	
c. Restancer vedrørende			
1. Ejendomsskatter	kr.	4.169,46	Kontakt e-mail: cheg@langelandkommune.dk Kommentar: Langeland Kommune
2. SKAT vedr. ejendomsskatterestancer	kr.	0,00	
3. Kloakbidrag m.v.	kr.	0,00	
5. Krav i h.t. leje- eller brandsikringslovgivning	kr.	0,00	
6. Vejbidrag m.v.	kr.	0,00	
7. Andre offentlige bidrag	kr.	0,00	
8. Brandforsikringsbidrag	kr.	0,00	
9. Andet, jfr. specifikation	kr.	0,00	
C. Afgifter m.v. til det offentlige i anledning af auktionen			
Ved et auktionsbud på kr. 288.200 (beregnet efter ejendomsværdi eller sagkyndig vurdering jfr. Retsplejeloven §562) Udgør sikkerhedsstillelsen, jf. vilkaernes pkt. 7 kr. 31.439,46			
Denne salgsoptilling er udarbejdet den 07-08-2024 Berit Clausen Heidtmann			

I: Opgørelse af udlægs- og auktionsomkostninger	
	Beløb inkl. moms
Rekvirentsalær:	kr. 17.500,00
Foged- og auktionsgebyr(er):	kr. 1.500,00
Annoncer anslået:	kr. 5.200,00
Ejendomsdatarapport:	kr. 70,00
Total inkl. moms:	kr. 24.270,00
II: Sikkerhedsstillelsen ved budsum kr. 288.200,00	
Størstebeløbet	kr. 31.439,46
Restancer	kr. 0,00
1/4 af hæftelser	kr. 0,00
Friværdi	kr. 0,00
Sikkerhedsstillelse jf. salgsopstilling:	kr. 31.439,46

Lavendelvej 30, 5953 Tranekær

MOMS:

Der er tale om en ubebygget grund. Ejer driver selvstændig økonomisk virksomhed, og grundene er af ejer opkøbt med henblik på opførelse af sommerhuse og videresalg heraf. Under hensyntagen hertil er det rekvirentens opfattelse, at salget af ejendommen på tvangsauktion udløser moms, jf. momslovens § 13, stk. 9.

Der skal således betales moms af det samlede vederlag. Dvs. af budsummen plus størstebeløbet.

Rekvirenten forestlå, at der på auktionen bydes inklusiv moms.

Momsen afregnes umiddelbart i forlængelse af auktionen og via fogedretten, jf. momslovens § 46 b. og auktionsvilkårenes pkt. 6 C.c.

2019

Ejendomsvurdering

Modtager/ejer

482

Henvisningsnummer	Ejendommens registernummer
	482 011711
Matr. nr.	
STOENSE BY	85 S
Vurderet areal	
	1.682 m ²
Ejendommens beliggenhed	
Lavendelvej 30	
Vurderingsstyrelsens telefonnummer	Udskrevet
72 22 16 16	16/03-2023
Oplysninger til brug for forsendelsen	
Bunke 31	Vmt 1

Omvurdering pr. 1. oktober 2019

Benyttelse

09 - Ubebygget areal (ikke landbrug)

Ejendomsværdi	288.200 kr	Grundværdi	288.200 kr
		Omberegnet grundværdi 2018	288.200 kr

Her er omvurderingen af din ejendom pr. 1. oktober 2019

Vurderingsstyrelsen har omvurderet din ejendom af en eller flere af disse årsager:

- Areal er ændret på grund af tilkøb eller salg af et særskilt matrikuleret areal, overførsel, fordeling eller udskillelse af et areal, eller fordi der er frataget eller tillagt eksproprieret areal.
- Ejendommen har lidt væsentlig skade ved brand, storm eller lignende.
- Ejendommens værdi er væsentligt ændret som følge af nedrivning.
- Ejendommen er ændret ved om-, til- eller nybygning, eller ejendommen er opstået, fx ved opdeling i ejerlejligheder eller opførelse af bygning på lejet grund.
- Fordelingstallet er ændret (hvis din ejendom er en ejerlejlighed).
- Ejendommen har ændret anvendelse, fx fordi den nu bruges helt eller delvist til erhverv.
- Der er ændrede planforhold, der har betydning for ejendomsværdien, grundværdien eller begge.

I afsnittet *Specifikationer* kan du se, hvorfor din ejendom er omvurderet. Du får denne afgørelse, fordi den kan have betydning for din skat.

Det bruges vurderingen af din ejendom til

Vurderingen kan have betydning for din ejendomsværdiskat, som Skattestyrelsen beregner. Vurderingen kan også have betydning, når din kommune beregner grundskylden (ejendomsskatten). Hvis du skal betale dækningsafgift, opgør kommunen den ud fra vurderingen.

Sådan har vi fastsat vurderingen

Vi har fastsat vurderingen ud fra forholdene pr. 1. oktober 2019, men i prisniveauet pr. 1. oktober 2012. Vi har bl.a. set på:

- oplysninger registreret i Bygnings- og Boligregistret (BBR)
- ejendommens registrerede grundareal i BBR eller i registret Matriklen
- plangrundlaget (fx lokalplanen).

Ejendomsværdien er værdien af den faste ejendom med grund og bygninger, mens grundværdien fastsættes for grunden i ubebygget stand. Grundværdien er bl.a. fastsat ud fra grundens størrelse og ud fra, hvad og hvor meget der må bygges på grunden. Hvis din ejendom er en beboelsesejendom med mere end tre lejligheder, er grundværdien sat ned med 2,5 %.

Hvis du er enig

Hvis du er enig i vurderingen, skal du ikke gøre mere. Hvis vi har fastsat en ny ejendomsværdi, bør du dog rette din forskudsopgørelse. Vi sørger for at oplyse værdierne til Skattestyrelsen og kommunen, som beregner dine skatter.

Hvis du ikke er enig

Så kan du klage. Du skal klage til Skatteankestyrelsen, så klagen er fremme senest den 1. juli 2020. Læs mere om, hvordan du klager, på næste side.

Hvis du vil vide mere eller har spørgsmål

Så kan du læse mere om, hvordan vi vurderer ejendomme, på vurdst.dk. Du kan også ringe til os på telefon 72 22 16 16. Du kan se oplysninger om din ejendom på bbr.dk, og på næste side kan du læse mere om de love og regler, vi har brugt.

Venlig hilsen

Vurderingsstyrelsen

02-09-2024 15:14:03

Vurderingsstyrelsen er en del af Skatteforvaltningen

Behandlingen af oplysninger om dig og din ejendom

Vurderingsstyrelsen har til brug for vurderingen indsamlet og behandlet oplysninger om dig og din ejendom.

I det vedlagte bilag kan du læse nærmere om vores behandling af dine oplysninger samt dine rettigheder.

Hvis du vil klage

Så skal du skrive til Skatteankestyrelsen, som skal have modtaget klagen senest den 1. juli 2020.

Skriv alle de punkter, du vil klage over, og begrund for hvert punkt, hvorfor du mener, at afgørelsen er forkert. Vedlæg afgørelsen, dvs. denne omvurdering og eventuelle øvrige breve, du har modtaget fra os. Du kan også vedlægge andre relevante dokumenter, som underbygger din klage. Ønsker du et møde med en sagsbehandler i Skatteankestyrelsen, skal du gøre opmærksom på det og skrive dit telefonnummer i klagen.

Det koster 500 kr. at klage. Hvis du får helt eller delvist ret i din klage, får du pengene tilbage.

Sådan sender du klagen og betaler

Du skal sende klagen elektronisk via Skatteankestyrelsens klageformular på skatteankestyrelsen.dk, hvor du samtidig skal betale klagegebyret med betalingskort eller MobilePay.

Kun hvis du er fritaget for digital post, kan du sende klagen som brev til Skatteankestyrelsen, Ved Vesterport 6, 4. sal, 1612 København V. Betal ved at overføre 500 kr. til kontoen med registreringsnr. 0216 og kontonr. 4069029361, og skriv dit navn og cpr-nr. eller cvr-nr. i meddelelsesfeltet.

Love og regler

Her kan du se de love, som vurderingen er baseret på:

- Reglerne om fastsættelse af ejendomsværdi og grundværdi står i vurderingslovens § 6, § 9, stk. 1, § 13 og § 33, stk. 1 (lovbekendtgørelse nr. 1067 af 30. august 2013 med senere ændringer).
- Reglerne om omberegning af ejendomsværdi og grundværdi står i vurderingslovens § 33, stk. 12-18.
- Reglerne om årsvurdering står i vurderingslovens § 3.
- Omvurderingen er foretaget efter reglerne i vurderingsloven, selvom den er historisk. Vi har brugt vurderingsloven, fordi der ved lov nr. 1729 af 27. december 2018 om ændring af ejendomsvurderingsloven og forskellige andre love er indført en ny § 88, stk. 3, i ejendomsvurderingsloven (lov nr. 654 af 8. juni 2017 med senere ændringer), som betyder, at omvurderingen skal foretages efter vurderingslovens § 3.

Du finder vurderingsloven og ændringsloven til ejendomsvurderingsloven på retsinfo.dk ved at søge på årstal og nummer. Ejendomsvurderingsloven finder du på skat.dk/skattelove.

SPECIFIKATIONER

Ejendommen er omvurderet iht. vurderingslovens § 3, stk. 1, nr.

07 Der er tale om en ny ejendom, f.eks. en ejendom, som er opstået ved opfyldning, en ejendom, som er opdelt i ejerlejligheder eller opførelse af en bygning på lejet grund.

Grundværdi			Beløb
Kvadratmeterpris	1682 m ²	à 100 kr	168.200 kr
Byggeretspris	1 stk		120.000 kr
Grundværdi i alt			<u>288.200 kr</u>

Ejendomsværdi			Beløb
Ejendomsværdi	288.200 kr		
Ejendomsværdi afrundet			<u>288.200 kr</u>

Omberegning af grundværdi

For at opnå et korrekt sammenligningsgrundlag for kommunens beregning af ejendomsskat for 2021 er der sket omberegning af grundværdien for tidligere år som følge af:

- nyopstået ejendom

Kvadratmeterpris	1682 m ²	à 100 kr	168.200 kr
Byggeretspris	1 stk		120.000 kr
Omberegnet grundværdi 2018 i alt			288.200 kr

Tingbogsattest



Udskrevet: 02.09.2024 15:03:12

Ejendom:

Adresse: Lavendelvej 30
5953 Tranekær

BFE-nummer: 100144389

Dato: 12.07.2019
Landsejerlav: Stoense By, Stoense
Matrikelnummer: 0085s
Areal: 1682 m2
Heraf vej: 0 m2
Matr.nr. notering: f336025f-9d8e-423c-b07f-96f428dad172

Hovednotering:

Hovednotering: Samlet ejendom

Der findes ingen servitutter på ejendommen

Adkomster

Dokument:

Dokumenttype: Skøde
Dato/løbenummer: 28.09.2017-1009207255

Også tinglyst på:

Antal: 16

Adkomsthavere:

Navn: Østergade 1926 Anpartsselskab
Cvr-nr.: 37511323
Ejerandel: 1 / 1

Købesum:

Kontant købesum: 2.500.000 DKK
Købesummen omfatter beløb
til arv/gave: 0 DKK
Købesummen omfatter
overtagne restancer af skatter
og afgifter eller af andre

ydelser.:	0 DKK
Købesummen omfatter servitutter, tinglyst på det købte, der kan forlanges afløst af en pengeydelse:	0 DKK
Købesummen omfatter beløb til anlægsbidrag til vej mv., der er forfaldent til betaling på tidspunktet for ejerskiftet:	0 DKK
Købesum i alt:	2.500.000 DKK

Købesum begrundelse:

Ejendommen overdrages mellem to uafhængige parter til markedsværdi.

Dato for overtagelse:

01.09.2017

Hæftelser

Dokument:

Dato/løbenummer:	15.01.2021-1012580729
Prioritet:	1
Dokumenttype:	Ejerpantebrev
Hovedstol:	10.000.000 DKK
Særlige lånevilkår:	Rentetilpasning

Senest påtegnet:

Dato:	30.08.2024 12:25:32
-------	---------------------

Også tinglyst på:

Antal:	16
--------	----

Kreditorer:

Navn:	Østergade Kapital A/S
Cvr-nr.:	37511323

Debitorer:

Navn:	Østergade Kapital A/S
Cvr-nr.:	37511323

Fuldmagtsbestemmelser:

Fuldmagtshaver:	
Navn:	RINGKJØBING LANDBOBANK. AKTIESELSKAB

Cvr-nr.:

Torvet 1
6950 Ringkøbing
37536814

Underpant:

Dato/løbenummer: 15.01.2021-1012580730
Prioritet: 1
Underpantbeløb: 10.000.000 DKK
Underpanthavere: RINGKJØBING LANDBOBANK. AKTIESELSKAB
37536814

Dokument:

Dato/løbenummer: 13.01.2023-1014547882
Prioritet: 2
Dokumenttype: Udlæg
Hovedstol: 753.144 DKK
Rentesats: 0 %

Kreditorer:

Navn: SCANLEASING DANMARK A/S
Cvr-nr.: 36037024

Debitorer:

Navn: Østergade Kapital A/S
Cvr-nr.: 37511323

Anmærkninger:

Dato/løbenummer: 15.01.2021-1012580729
Prioritet: 1
Dokumenttype: Ejerpantebrev
Hovedstol: 10.000.000 DKK
Særlige lånevilkår: Rentetilpasning
Kreditor: Østergade Kapital A/S

Øvrige oplysninger

Ejendomsvurdering:

Ejendomsværdi: 288.200 DKK
Grundværdi: 288.200 DKK
Vurderingsdato: 01.10.2020
Kommunekode: 0482
Ejendomsnummer (BBR-nr.): 011711



TRANEKÆR KOMMUNE



Lokalplan 11.02

For et sommerhusområde ved Stoense Udflyttervej

Hvad er en lokalplan

En lokalplan er en detaljeret plan for et område i en kommune. Den fastlægger en række retningslinier for, hvordan et område skal afgrænses, anvendes og indrettes med bebyggelse, veje, friarealer mm.

En lokalplan er bindende for grundejerne inden for området, og den gælder til en ny lokalplan udarbejdes.

Planloven fastlægger en række retningslinier for, hvornår kommunalbestyrelsen skal udarbejde en lokalplan. Det skal den blandt andet, før der gennemføres større udstykninger, byggerier og anlægsarbejder eller nedrives markant bebyggelse, men der skal altid laves en lokalplan, når det er nødvendigt for at sikre, at kommuneplanen kan gennemføres.

Åbenhed i lokalplanlægningen

Loven sikrer, at borgerne har ret til at blive orienteret om indholdet af en lokalplan. Inden en kommunalbestyrelse endeligt kan vedtage en lokalplan, skal den derfor være i offentlig høring i mindst 8 uger. I denne periode kan enhver kommentere lokalplanen. Når høringen er slut, behandler kommunalbestyrelsen kommentarerne og vurderer, om nogle af kommentarerne giver anledning til at ændre lokalplanen, inden den vedtages endeligt.

I høringsperioden har Fyns Amt og en række overordnede myndigheder mulighed for at kontrollere, om forslaget er i overensstemmelse med regionplan og kommuneplan og at komme med deres kommentarer til planen.

En lokalplan skal være i overensstemmelse med overordnede planer. Er det ikke tilfældet kan overordnede myndigheder nedlægge veto overfor en lokalplan, så den ikke kan vedtages, før myndigheder og kommune har forhandlet lokalplanens indhold på plads.

Henvendelser til Tranekær Kommune om nærværende lokalplan kan ske til Teknisk Forvaltning på telefon 6355 6600.

Tranekær Kommune - Lokalplan 11.02

For et sommerhusområde ved Stoense Udflyttervej

Indhold

Lokalplanens redegørelse

Baggrund	4
Eksisterende forhold	4
Lokalplanens indhold	4
<i>Forhold til anden planlægning</i>	
Landsplandirektiv/regionplanlægning	7
Kommuneplan 2000-2012	7
Miljøvurdering	7
Støjforhold	7
Anden kommunal planlægning	7
Servitutter	8
Midlertidige retsvirkninger	8

Bestemmelser for lokalplan 11.02

1. Lokalplanens formål	9
2. Områdets afgrænsning og zonestatus	9
3. Områdets anvendelse	9
4. Udstykninger	9
5. Vej- og parkeringsforhold	9
6. Lednings- og antenneforhold	10
7. Bebyggelsens omfang og placering	10
8. Bebyggelsens ydre fremtræden	10
9. Ubebyggede arealer	11
10. Grundejerforening	11
11. Lokalplanens retsvirkninger	11
Vedtagelsespåtegning	12

Kort 1: Områdets afgrænsning	13
-------------------------------------	-----------

Kort 2: Lokalplankort	14
------------------------------	-----------

Lokalplanens redegørelse

Baggrund

Tranekær Kommunalbestyrelse ønsker at fremme turismen i kommunen, så da staten åbnede mulighed for at udvide eksisterende kystnære sommerhusområder i en række af landets yderområder, søgte kommunen om at udbygge to eksisterende sommerhusområder, hvoraf Stoense Udflytter er det ene.

Et landsplandirektiv fastsatte i foråret 2005 rammerne for disse udvidelsesmuligheder, og Tranekær Kommunes ansøgning om to udvidelsesmuligheder blev imødekommet, hvoraf muligheden i Stoense Udflytter hermed realiseres med et tillæg til kommuneplanen og lokalplan.

Eksisterende forhold

Lokalplanen omfatter et område ved det eksisterende sommerhusområde ved Stoense Udflytter. Det eksisterende sommerhusområde omfatter ca. 380 sommerhusgrunde indeholdende overvejende ét etages træhuse med sadeltag. Området omslutes af en tæt beplantning, så områdets bebyggelse generelt er skjult for omgivelserne.

Lokalplanområdet ligger omkring kote 10, og terrænet skrånede svagt med et par meter mod vandløbet, der afgrænser området mod øst. Arealet på den anden side af vandløbet op mod Lohalsvej stiger terrænet smukt og markant op til kote 15 - stedvist op til kote 20.

Lokalplanområdet anvendes i dag til landbrugsformål. Mod nord afgrænses arealet delvist af et beplantet jorddige. Længere mod syd deler et markant, øst-vest gående, beplantet dige arealet i to delområder - et nordligt og et sydligt.

Langs vejen ligger enkelte ejendomme til helårsanvendelse.

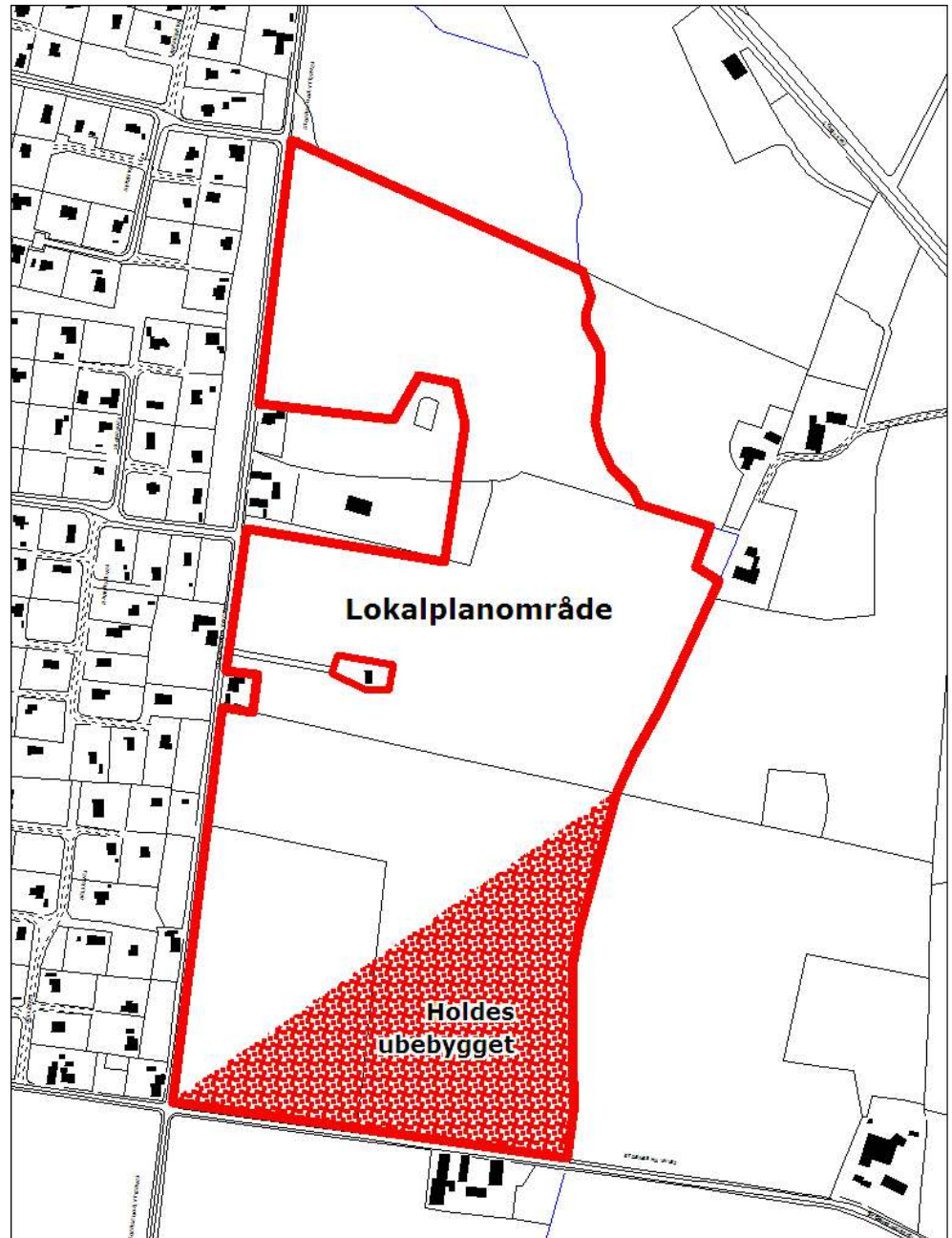
Lokalplanens indhold

Lokalplanen fastlægger strukturen i området, dets vej- og stiforhold, principper for bebyggelsens udformning og retningslinier for friarealernes karakter.

Områdets disponering

Lokalplanen omfatter 75 nye sommerhusgrunde i varierende størrelse fra ca. 1.200 m² og derover.

I den nordlige del af udstykningen er grundene dog mindst 1.400 m², og den er tilrettelagt på en sådan måde, at grønne friarealer adskiller de enkelte bebyggelsesområder, så området samlet set fremtræder med karakter af skov- eller plantageområde.



Den sydlige del er tilrettelagt med en tættere og samlet bebyggelse med grunde på ned til 1.200 m². Den sydøstlige del af området udlægges som samlet fælles friareal med skovplantninger og åbne opholdsarealer.

Bebyggelse

Bebyggelsen skal afspejle områdets karakter af sommerhusområde, hvilket vil sige, at bebyggelsen udformes med træ som det primære facademateriale, og at bebyggelsens maksimale byggehøjden holdes nede.

Lokalplanens bestemmelser lægger desuden en række begrænsninger på brug af materialer, som i farve eller karakter ikke naturligt hører hjemme i et sommerhusområde, hvor naturen gerne må være det dominerende element.

Veje og stier

Områdets nordlige delområde vejbetjenes fra Stoense Udflyttervej medens det sydlige delområde vejbetjenes fra Stoense Havnevej. De to områder forbindes ikke indbyrdes for at modvirke uvedkommende, gennemgående bilkørsel.

Adgangsvejene udlægges som forholdsvis smalle grusveje beliggende i grønne arealer af varierende bredde for på den måde at skærpe indtrykket af at færdes i et naturområde.

Vejene tjener tillige som stier, som suppleres af egentlige stier i friarealerne.

Beplantning

Lokalplanens to delområder opdeles af et markant plantehegn på et dige, beskyttet af Naturfredningslovens §3. Denne beskyttelse vedrører alene diget, men lokalplanens bestemmelser beskytter tillige beplantningen og supplerer derfor beskyttelsen af diget.

Det er planens intension i det nordlige delområde, at skabe et beplantningsmæssigt karakterfuldt sommerhusområde, hvor beplantningen har et åbent og skovagtigt præg, og hvor skellene mellem de enkelte ejendomme ikke markeres med klippede hække men alene med naturlig beplantning i form af træer og buske.

Lokalplanen indeholder derfor bestemmelser om at skel ikke må markeres med klippede hække eller faste hegn.

Lokalplanens forhold til anden planlægning

Landsplandirektiv/regionplanlægning

Lokalplanen udarbejdes inden for rammerne af 'Landsplandirektiv for udvidelse af sommerhusområder i kystnærhedszonen, juni 2005', som har karakter af retningslinier svarende til regionplanens.

Kommuneplan 2000-2012

Som en forudsætning for lokalplanens udarbejdelse blev Kommuneplanen suppleret med et tillæg for at indarbejde landsplandirektivets retningslinier som rammer for nærværende lokalplan. Kommunalbestyrelsen vedtog samtidig med lokalplanen tillæg nr. 8 til kommuneplanen.

Miljøvurdering

Kommunen har vurderet, om der skulle være miljøproblemer i forbindelse med lokalplanens udarbejdelse, og er af den opfattelse, at det er der ikke, når bortses fra, at området rummer bevaringsværdige diger og fredede naturområder (§3-områder). Denne vurdering er meddelt Fyns Amt, som har erklæret sig enig.

Lokalplanen gennembryder det beskyttede, beplantede dige mellem de to delområder med interne stier i to til tre meters bredde men respekterer ellers digerne og indeholder bestemmelser for at digerne ikke må ændres, bearbejdes eller fjernes. I områdets nordøstlige hjørne respekterer udstykningsplanen et registreret, ubeplantet dige.

Amtet har i forbindelse med lokalplanens udarbejdelse besluttet at ophæve beskyttelsen af et engareal.

En §3-beskyttet sø var i de første planoplæg indeholdt i lokalplanområdet, men ved den endelige afgrænsning af lokalplanområdet omfattes søen ikke af lokalplanen.

Støjforhold

Lokalplanområdet er omgivet af sommerhusområder mod vest og dyrkningsarealer mod øst og syd, og der er ingen støjkilder i områdets nærhed.

Anden kommunal planlægning

Lokalplanområdet er omfattet af kommunens spildevandsplan ved tillæg nr. 4. Området er udlagt til separatkloakeret opland, hvor spildevand ledes til Lohals Renseanlæg, og hvor tag- og overfladevand nedsives.

Området ligger inden for Snøde-Stoense Vandværks forsyningsområde og vil blive forsynet herfra.

Servitutter

Der er tinglyst forsynings/afløbsledninger fra Stoense Udflyttervej til henholdsvis matr.nr. 29-a og 10-d. Lokalplanen respekterer begge servitutter.

Arkæologi

Inden for lokalplanområdet kan der ifølge Langelands Museum være arkæologiske interesser, som er omfattet af museumslovens §26. Bygherren og dennes rådgiver har pligt til at kontakte museet i god tid inden bygge- og anlægsarbejder, så prøvegravning kan foretages.

Bestemmelser for lokalplan 11.02

Sommerhusområde i Stoense Udflytter

Lokalplan 11.02 for et sommerhusområde ved Stoense Udflytter.

I henhold til Lov om Planlægning (lovbekendtgørelse nr. 883 af 18. august 2004 med senere ændringer) fastsættes hermed følgende bestemmelser for det i §2 nævnte område.

1. Lokalplanens formål

Formålet med lokalplanen er

- at skabe et varieret og grønt sommerhusområde med store fælles friarealer,
- at fastlægge bestemmelser for bebyggelsens placering, omfang og udformning og
- at fastlægge bestemmelser for udlæg af areal til veje og stier.

2. Lokalplanens område og zonestatus

- a. Lokalplanen afgrænses som vist på kortbilag 1 og omfatter del af 10-e, 10-p og 12-b, Stoense By, Stoense, samt alle parceller, der udstykkes fra ovennævnte ejendomme efter den 1. januar 2006.
- b. Lokalplanområdet ligger i landzone men overføres med offentliggørelse af denne lokalplan til sommerhusområde.

3. Områdets anvendelse

- a. Områdets parceller må anvendes til sommerhusbebyggelse til benyttelse i perioden fra 1. april til 30. september samt i kortvarige ferier, weekender o.lign.
- b. Inden for området må der desuden placeres bebyggelse til tekniske installationer til områdets forsyning, når bebyggelsen ikke overstiger et grundareal på 30 m² og ikke bliver højere end 3 meter.

4. Udstykninger

- a. Ved udstykning må ikke fremkomme grunde med mindre grundstørrelse end 1.400 m² i delområde I og 1.200 m² i delområde II.
- b. Udstykning skal ske efter retningslinierne i den på kort 2 viste udstykningsplan, og med en sådan form, at grunden kan rumme et kvadrat på 25 X 25 meter.
- c. Endelig udstykningsplan skal godkendes af bygningsmyndigheden.

5. Vej-, sti- og parkeringsforhold

- a. Området vejbetjenes dels fra Stoense Udflyttervej og dels fra Stoense Havnevej som vist på kort 2.
- b. Interne veje udlægges som grusveje med en vejkassebredde på mindst 4,5 meter placeret i et friareal af varierende bredde. Friarealets bredde skal dog være på mindst 8 meter.
- c. Der udlægges som minimum stier som angivet på kort 2. Derudover kan der etableres stier efter behov, når de ikke medfører indgreb i diger (se kort 2), som er beskyttet af museumslovens §29a.
- d. Der skal på hver parcel udlægges areal til mindst 2 parkeringspladser.
- e. Ny bebyggelse må ikke tages i brug, før det samlede vej- og stisystem er anlagt.

6. Lednings- og antenneforhold

- a. Der må ikke etableres tagantenner inden for området.
- b. Der må i lokalplanområdet opsættes parabler med en mindre diameter end 1 meter, når deres centrum ikke placeres højere end 1 meter over terræn, og de ikke er synlige for omgivelserne.
- c. Placering af udendørs skabe til tekniske anlæg (elskabe m.v.) skal aftales med bygningsmyndigheden og indpasses i bebyggelse eller beplantning, så de ikke dominerer eller virker visuelt forstyrrende.

7. Bebyggelsens omfang og placering

- a. På hver ejendom må kun opføres ét sommerhus.
På ejendommen i delområde I kan desuden opføres et gæstehus på op til 30 m² og i delområde II på op til 20 m² under forudsætning af, at bygningen ikke indeholder køkkenfaciliteter og ikke kan gøres til genstand for selvstændig udlejning.
- b. Bebyggelsesprocenten for den enkelte ejendom må ikke overstige 10%, dog højst 150 m² inklusiv eventuelt gæstehus .
- c. Ny bebyggelse må opføres i én etage med en maksimal bygningshøjde på 5 m over terræn målt efter bestemmelserne i bygningsreglementet.
- d. Facadehøjde målt fra terræn til skæring med facade og tagflade må ikke overstige 3 meter.
- e. Bygninger over 10 m² må ikke placeres tættere på skel end 5 m. Småbygninger (under 10 m²), som ikke anvendes til beboelse, må ikke placeres nærmere skel end 2,5 m.
- f. Gæstehuse, garager, carporte og udhuse skal i farver og arkitektonisk udtryk være i harmoni med hovedhusets arkitektur.

8. Bebyggelsens ydre fremtræden

- a. Ydervægge skal udføres med træ som primært byggemateriale, og overfladen skal fremstå ubehandlet, olieret eller males i nuancer af jordfarver inden for den organiske/klassiske jordfarveskala. Mindre bygningslementer kan opføres i andre materialer.
- b. Tage skal udføres som symmetriske sadeltage.
- c. Tagbeklædningen skal udføres i tegl, eternit, cement eller tagpap i mørke farver inden for den organiske/klassiske jordfarveskala, og overfladen må ikke være reflekterende. Tagdækning kan endvidere udføres som stråtag.
I tilfælde af tvivl om materialet karakter, kan bygningsmyndigheden kræve, at bygherre fremlægger en materialeprøve som grundlag for byggesagsbehandlingen.
- d. Solpaneler kan indpasses i facader og tagflader, når de ikke ved reflekser eller på anden måde er forstyrrende for omgivelserne.
- e. Tekniske anlæg som aftræk og lignende skal integreres i bygningernes arkitektur.
- f. I lokalplanområdet må ingen form for erhvervsmæssig skiltning og opsætning af reklamer finde sted. Undtaget er kortvarig reklamering i forbindelse med salg af en ejendom.

9. Ubebyggede arealer

- a. Fællesarealer udlægges dels langs vej i varierende bredde og dels som samlede områder som vist på kortbilag 2.
- b. Hegning omkring de enkelte parceller må ikke udføres som fast hegn eller klippet hæk men skal udføres som uklippede buske og træer.
- c. Faste hegn og klippede hække kan inden for en mindste afstand af 5 m fra skel anvendes som lægivere i forbindelse med terrasser og opholdsarealer.
- d. I området ligger to diger (vist på kort 2), som er beskyttet af Museumslovens § 29a. Disse diger må ikke gennembrydes, ændres eller bearbejdes.
Endvidere udgøres områdets østgrænse af et vandløb beskyttet af Naturbeskyttelseslovens § 3. Vandløbet og en bræmme på mindst 5 m må ikke ændres.
- e. Det eksisterende hegn mellem matr.nr. 12-b og 10-e skal bevares. Der etableres plantebælter i mindst 10 meters bredde rundt om lokalplanområdet, i princippet som vist på kort 2.
- f. En ejendoms beplantning, som er til væsentlig gene for tilstødende grunde, skal efter påbud fra bygningsmyndigheden reduceres i et sådant omfang, at genevirkningen ophører.
- g. Kølbåde og uindregistrerede køretøjer, herunder campingvogne, må ikke opbevares på en ejendoms ubebyggede arealer.

10. Grundejerforening

- a. For udstykkede parceller inden for lokalplanområdet skal der på udstykkerens foranstaltning oprettes en grundejerforening når halvdele af parcellerne er solgt. Der er medlemspligt af grundejerforeningen.
- b. Grundejerforeningen skal forestå fælles anliggender som drift og vedligehold af områdets veje, stier, fællesarealer og beplantning, herunder den beplantning, som ifølge lokalplanen skal bevares.

11. Lokalplanens retsvirkninger

- a. Efter offentliggørelse af den endelig vedtagne lokalplan må ejendomme, der er omfattet af planen ifølge Lov om planlægning § 18 kun udstykkes, bebygges eller i øvrigt anvendes i overensstemmelse med planens bestemmelser.
- b. Den eksisterende lovlige anvendelse af en ejendom kan fortsætte som hidtil.
- c. Lokalplanen medfører heller ikke i sig selv krav om etablering af de anlæg med videre, der er indeholdt i planen.
- d. Kommunalbestyrelsen kan meddele dispensation til mindre væsentlige lempelser af lokalplanens bestemmelser under forudsætning af, at det ikke ændrer den særlige karakter af det område, der søges skabt (eller fastholdt) ved lokalplanen.
- e. Mere væsentlige afvigelser fra lokalplanen kan kun gennemføres ved tilvejebringelse af en ny lokalplan.

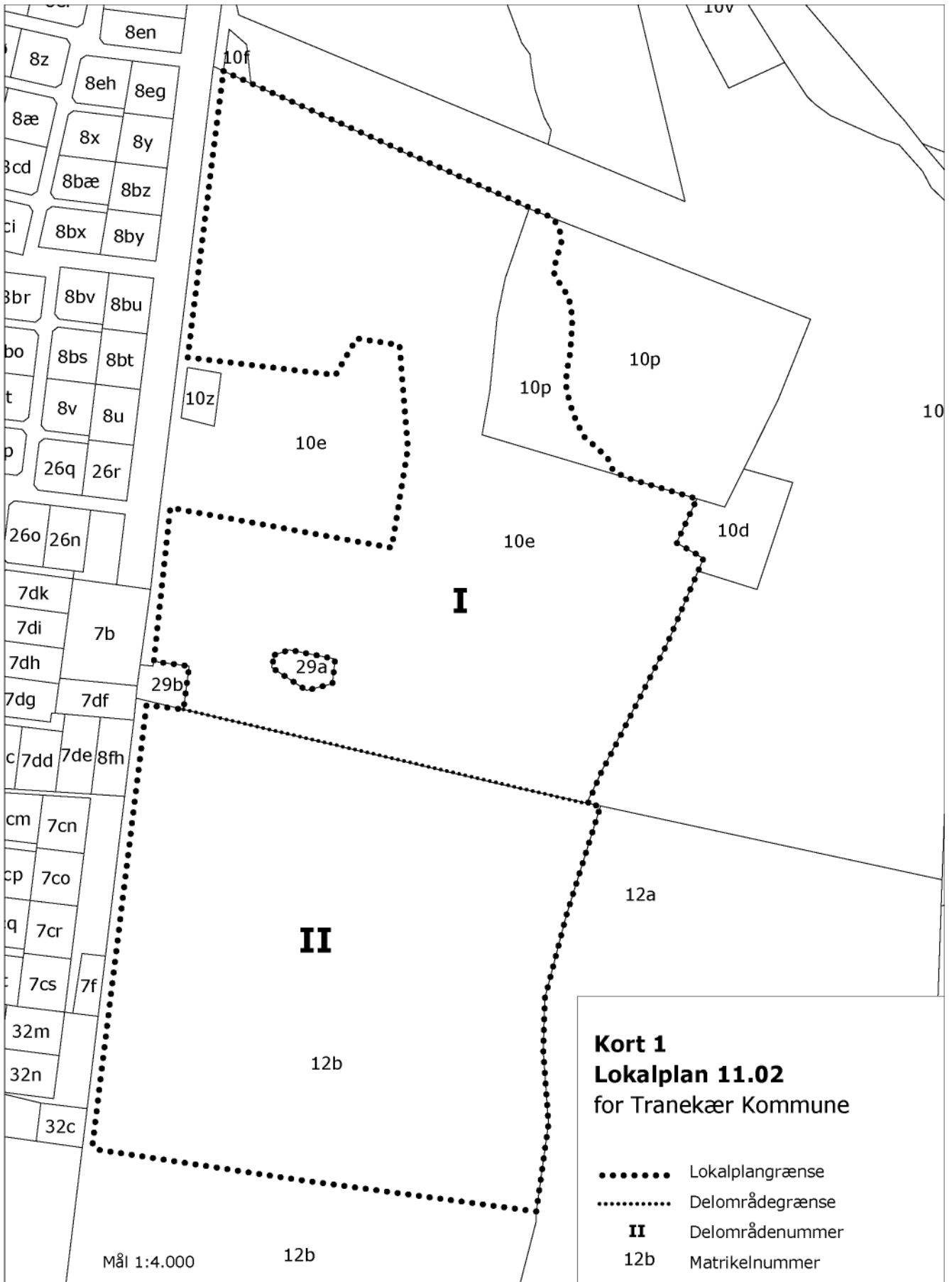
Vedtagelsespåtegning

Lokalplan nr. 11.02 er vedtaget endeligt af Tranekær Kommunalbestyrelse på mødet den 27. juni. 2006.

Jørgen Nielsen
borgmester

Lone Himmelstrup
kommuneingeniør

Kort 1



Kort 2





Tillæg nr. 8 til Tranekær Kommuneplan

Baggrund

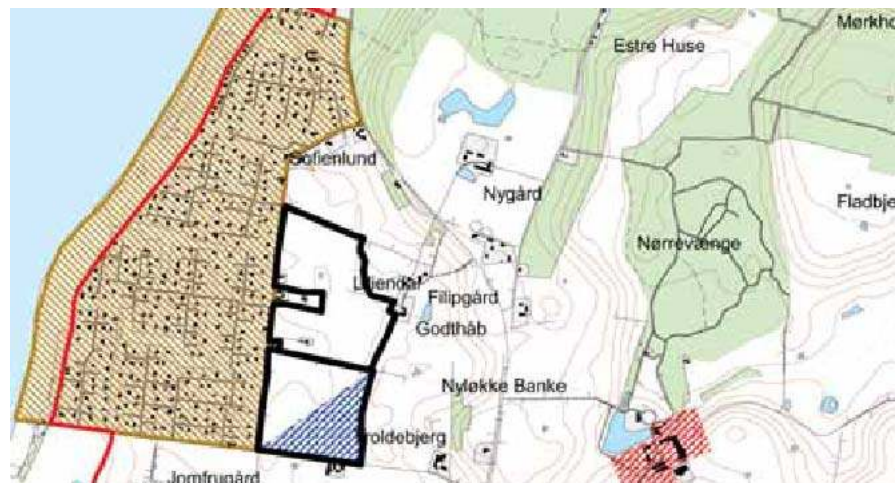
Tillægget til kommuneplan udarbejdes inden for de retningslinier, som er fastlagt i 'Landsplandirektiv for udvidelse af sommerhusområder i kystnærhedszonen, juni 2005':

Landsplandirektivets retningslinjer

§ 1 Der udlægges et areal på ca. 28,4 ha til sommerhusformål sydvest for det eksisterende sommerhusområde ved Stoense Udflytter.

§ 2 Arealet skal afgrænses som vist på kortskitsen, og der må maksimalt udstykkes 75 parceller inden for området.

§ 3 Ved kommune- og lokalplanlægning for arealet skal det sikres, at myndighedskrav efter anden lovgivning respekteres, herunder tilladelser fra berørte myndigheder.



Det skraverede areal må ikke bebygges

Tillæg 8 til Tranekær Kommuneplan 2000-2012

Kommuneplantillægget supplerer de eksisterende rammeområder for lokalplanlægningen med yderligere et rammeområde, der benævnes område 11.S.5. Rammeområdets præcise afgrænsning svarer til lokalplanens.

Rammer for lokalplanlægning

Område 11.S.5

For en lokalplan for det på kortet viste område 11.S.5 fastlægges følgende rammer for lokalplanlægningen:

1. Områdets anvendelse fastlægges til sommerhusbebyggelse, og der må inden for området ikke opføres mere end 75 sommerhuse.
2. Bebyggelsesprocenten for den enkelte ejendom må ikke overstige 10.

3. Bebyggelsens højde må ikke overstige én etage og 5 m.
4. Bebyggelse må ikke placeres nærmere skel end 5 m.
5. Den enkelte grund må ikke være mindre end 1200 m².
6. Det skal i en lokalplan sikres, at naturelementer, der er beskyttet efter anden lovgivning, skal respekteres.

Vedtagelsespåtegning

I henhold til lov om planlægning, § 24, er dette forslag til tillæg til Kommuneplan 2000-2012 vedtaget af Tranekær Kommunalbestyrelse på mødet den 9. februar 2006

På kommunalbestyrelsens vegne

Jørgen Nielsen	Lone Himmelstrup
borgmester	kommuneingeniør

I henhold til § 27 i lov om planlægning, § 27, er dette tillæg til Kommuneplan 2000-2012 endeligt vedtaget af Tranekær kommunalbestyrelse på mødet den 27. juni 2006

På kommunalbestyrelsens vegne

Jørgen Nielsen	Lone Himmelstrup
borgmester	kommuneingeniør



EJENDOMS DATA RAPPORT

Lavendelvej 30, 5953
Tranekær

Rapport købt 07/08 2024
Rapport færdig 07/08 2024

For ejendommen Lavendelvej 30, 5953 Tranekær

Ejendommens adresse..... Lavendelvej 30, 5953 Tranekær
Kommune..... Langeland
Ejendomstype..... Ubebygget areal (Ikke landbrugsareal), forskelsværdi max. 10%.
Ejerforhold..... Privatpersoner eller interessentskab
Antal bestemte fast ejendomme..... 1
Antal matrikelnumre..... 1
Samlet grundareal..... 1682 m²
Samlet bebygget areal..... 0 m²
Samlet boligareal..... 0 m²
Samlet erhvervsareal..... 0 m²

Omfattede bestemt fast ejendomme

100144389

Omfattede matrikelnumre

Matr.nr.: 85s, Stoense By, Stoense





EJENDOMS DATA RAPPORT

Lavendelvej 30, 5953
Tranekær

Rapport købt 07/08 2024
Rapport færdig 07/08 2024

Vedrørende oplysninger i rapport

Det er desværre ikke muligt at trække oplysninger fra en række myndigheder og derfor indeholder ejendomsdatarapporten ikke følgende oplysninger:

Indhold	Myndighed	Kan fremsøges via/ved:
Ejendomsskat og Ejendomsbidrag	Vurderingsstyrelsen	vurderingsportalen.dk
Statslig indefrysning af stigning i grundskyld og ejendomsværdiskat	Vurderingsstyrelsen	vurderingsportalen.dk
Ejendomsskattebillet/Ejendomsbidragsbillet	Kommunen	www.borger.dk
Kommunal indefrysning af grundskyldsstigning	Kommunen	www.borger.dk
Forfalden gæld til kommunen	Kommunen	www.borger.dk
Vurderingsmeddelelse	Vurderingsstyrelsen	vurderingsportalen.dk
Huslejenævns sager	Huslejenævnet i kommunen	Kontakt kommunen

De relevante myndigheder kan give dig vejledning til hvordan du kan indhente oplysningen.



EJENDOMS DATA RAPPORT

Lavendelvej 30, 5953
Tranekær

Rapport købt 07/08 2024
Rapport færdig 07/08 2024

Indhold

Resumé.....	5
Dette afsnit indeholder alle svar i ejendomsrapporten.	
Bygninger.....	10
BBR-meddelelsen.....	10
Energimærkning.....	10
Tilstandsrapport.....	10
Elinstallationsrapport.....	11
Byggesag.....	11
Byggeskadeforsikring.....	12
Olietanke.....	13
Fredede bygninger.....	13
Flexboligtilladelse.....	14
Økonomi.....	15
Ejendoms- og grundværdi.....	15
Planer.....	16
Zonestatus.....	16
Lokalplaner.....	16
Landzonetilladelser.....	17
Kommuneplaner.....	17
Spildevandsplaner.....	20
Varmeplaner.....	21
Varmeforsyning.....	22
Vejforsyning.....	23
Vejdirektoratets projekter.....	23
Hovedstadsområdets transportkorridorer.....	24
Landsplandirektiv "Baltic Pipe".....	24
Landsplandirektiv "Udviklingsområder".....	25
Råstofplaner.....	26
Spildevand og drikkevand.....	27
Aktuelle afløbsforhold.....	27
Tilladelser vedr. spildevandsforhold på ejendommen.....	27
Påbud vedr. spildevandsforhold på ejendommen.....	27
Medlemskab af spildevandsforsyning.....	27
Aktuel vandforsyning.....	28
Påbud/dispensationer/anbefalinger vedr. vandindvindingsanlæg/-boringer på ejendommen.....	28
Grundvand - Drikkevandsinteresser.....	29
Grundvand - Følsomme indvindingsområder.....	29
Jordforurening.....	31
Jordforureningsattest.....	31
Kortlagt jordforurening.....	31
Områdeklassificering.....	32
Påbud iht. jordforureningsloven.....	32
Natur, skov og landbrug.....	33
Fredskov.....	33

Majoratsskov.....	33
Beskyttet natur.....	34
Internationale naturbeskyttelsesområder.....	34
Landbrugspligt.....	36
Fredede fortidsminder, bygge- og beskyttelseslinjer.....	37
Fredede fortidsminder og fortidsmindebeskyttelseslinjer.....	37
Beskyttede sten- og jorddiger.....	38
Skovbyggelinjer.....	38
Sø- og åbeskyttelseslinjer.....	39
Kirkebyggelinjer.....	39
Klitfredningslinje.....	40
Strandbeskyttelseslinje.....	40
Om ejendomsdatarapporten.....	42

Følgende bilag kan hentes:

- Vejforsyningskort
 - BBR-meddelelse - Langeland
 - Jordforureningsattest_85s_Stoense By, Stoense_a54e3703-b224-4d0c-97b4-ad9ad3d0b908
-



EJENDOMS DATA RAPPORT

Lavendelvej 30, 5953
Tranekær

Rapport købt 07/08 2024
Rapport færdig 07/08 2024

Resumé

Bygninger

BBR-meddelelsen

Findes der en BBR-meddelelse for ejendommen?..... Ja, se bilag
Oplysninger er indhentet d. 7. august 2024

Energimærkning

Hvad er ejendommens energimærke?..... Ejendommen har ikke noget energimærke
Oplysninger er indhentet d. 7. august 2024

Tilstandsrapport

Findes der en tilstandsrapport for ejendommen?..... Nej
Oplysninger er indhentet d. 7. august 2024
Bemærk: Tilstandsrapporten er kun tilgængelig for ejer og/eller fuldmagtshaver.

Elinstallationsrapport

Findes der en elinstallationsrapport for ejendommen?..... Nej
Oplysninger er indhentet d. 7. august 2024
Bemærk: Elinstallationsrapport er kun tilgængelig for ejer og/eller fuldmagtshaver.

Byggesag

Er der igangværende byggesag for ejendommen?..... Nej
Oplysninger er indhentet d. 7. august 2024
Bemærk: Visse byggesagstyper ikke registreres i BBR. Det kan f.eks. gælde byggesager vedr. tekniske anlæg (master, gylletanke m.v.) eller byggesager vedr. konstruktionsændringer i etageejendomme (gennembrydning af bærende vægge, udvendige altaner m.v.). Man skal også være opmærksom på, at byggesager, der ikke kræver ibrugtagningstilladelse, godt kan være afsluttet i BBR, selvom der stadig udestår nogle afsluttende dokumenter i sagen. Sådanne forhold vil ikke blive vist som verserende byggesag, men vil ofte være noteret på BBR-meddelelsen.

Byggeskadeforsikring

Er der bygninger på ejendommen, som er dækket af byggeskadeforsikring?..... Nej
Oplysninger er indhentet d. 7. august 2024
Bemærk: Oplysninger vedr. byggeskadeforsikring er opdelt i oplysninger fra hhv. BBR og BSFS. Eventuelle eftersyns-, skades-, og bearbejdet eftersynsrapporter er kun tilgængelige for ejer og/eller fuldmagtshaver.

Olietanke

Er der registreret oplysninger om olietanke på ejendommen?..... Nej
Oplysninger er indhentet d. 7. august 2024
Bemærkning: Olietankens registrering i BBR er ikke i sig selv en garanti for at tanken er lovlig. Der vises ikke oplysninger om tanke, der er fjernet fra ejendommen

Fredede bygninger

Er der registreret fredede bygninger på ejendommen?..... Nej
Oplysninger er indhentet d. 7. august 2024

Flexboligtilladelse

Er der registreret flexboliger på ejendommen?..... Nej
Oplysninger er indhentet d. 7. august 2024

Økonomi

Ejendoms- og grundværdi

Hvad er ejendommens værdi ifølge den offentlige vurdering?... Ejendommen er endnu ikke vurderet efter den seneste Ejendomsvurderingslov
Oplysninger er indhentet d. 7. august 2024
Bemærk: I Ejendomsdatarapporten vises kun de endelige vurderinger, være derfor opmærksom på, at dette kan afvige fra boligbeskatningsgrundlaget, som kan være på grundlag af foreløbige vurderinger. Fejl eller mangler i BBR-oplysninger har en stor betydning for beregning af ejendomsvurdering. Det er boligejerens

ansvar at opdatere oplysningerne via. <https://ret.bbr.dk/>. Ydermere, skal man være opmærksom på ejendomsvurdering og kompensation i dødsbo. Hvis der findes en ny ejendomsvurdering af afdødes ejendom, kan den bruges i dødsboet. Læs mere på <https://www.vurderingsportalen.dk/ejerbolig/ejendomsvurdering/emner-vejledninger-og-frister/ejendomsvurdering-og-kompensation-i-doedsbo>.

Planer

Zonestatus

Hvilken zonestatus er registreret for ejendommen?..... Sommerhusområde
Oplysninger er indhentet d. 7. august 2024

Lokalplaner

Foreligger der lokalplaner eller lokalplanforslag for ejendommen?..... Ja
Oplysninger er indhentet d. 7. august 2024
Bemærk: Anvendelses- og delområdespecifikke oplysninger for lokalplaner kan læses i plandokumentet for lokalplanen.

Landzonetilladelser

Er der givet en landzonetilladelse til ejendommen?..... Nej
Oplysninger er indhentet d. 7. august 2024

Kommuneplaner

Foreligger der kommuneplaner eller kommuneplanforslag for ejendommen?..... Ja
Oplysninger er indhentet d. 7. august 2024
Bemærk: Anvendelsespecifikke oplysninger for kommuneplanrammer kan læses i plandokumentet for kommuneplanrammen.

Spildevandsplaner

Er ejendommen beliggende indenfor en spildevandsplan?..... Ja
Oplysninger er indhentet d. 7. august 2024
Bemærk: Kloaktyper omtalt i planer er ikke nødvendigvis den samme som de aktuelle afløbsforhold på ejendommen.

Varmeplaner

Foreligger der varmeplaner for ejendommen?..... Nej
Oplysninger er indhentet d. 7. august 2024

Varmeforsyning

Er der mulighed for kollektiv varmforsyning eller er der forsyningsforbud?..... Nej
Oplysninger er indhentet d. 7. august 2024
Bemærk, at oplysningen er opdelt i hhv. Forsyningsområde, Område med forsyningsforbud samt Område med tilslutningspligt. Aktuell varmforsyning kan ses af BBR meddelelsen.

Vejforsyning

Hvad er vejstatus for vejene i området omkring ejendommen?..... Se bilag
Oplysninger er indhentet d. 7. august 2024

Vejdirektoratets projekter

Er ejendommen beliggende nær Vejdirektoratets projekter?..... Nej
Oplysninger er indhentet d. 7. august 2024

Hovedstadsområdets transportkorridorer

Er ejendommen helt eller delvist beliggende indenfor hovedstadsområdets transportkorridorer?..... Nej
Oplysninger er indhentet d. 7. august 2024

Landsplandirektiv "Baltic Pipe"

Er ejendommen helt eller delvist beliggende indenfor arealreservationen for Baltic Pipe?..... Nej
Oplysninger er indhentet d. 7. august 2024

Landsplandirektiv "Udviklingsområder"

Er ejendommen helt eller delvist beliggende indenfor et udviklingsområde?..... Nej
Oplysninger er indhentet d. 7. august 2024

Råstofplaner

Er ejendommen beliggende i et råstofområde?..... Nej
Oplysninger er indhentet d. 7. august 2024
Bemærk: Graveområder, interesseområder og arealer med anmeldte rettigheder skal som udgangspunkt
friholdes for aktiviteter, som varigt kan forhindre eller besværliggøre senere råstofindvinding.

Spildevand og drikkevand

Aktuelle afløbsforhold

Er der aktuelle afløbsforhold registreret for ejendommen?..... Nej
Oplysninger er indhentet d. 7. august 2024

Tilladelser vedr. spildevandsforhold på ejendommen

Er der registreret tilladelser vedr. spildevandsforhold på ejendommen?..... Nej
Oplysninger er indhentet d. 7. august 2024

Påbud vedr. spildevandsforhold på ejendommen

Er der registreret påbud vedr. spildevandsforhold på ejendommen?..... Nej
Oplysninger er indhentet d. 7. august 2024

Medlemskab af spildevandsforsyning

Er der registreret medlemskab af spildevandsforsyningsselskab på ejendommen?..... Nej
Oplysninger er indhentet d. 7. august 2024

Aktuel vandforsyning

Er der aktuel vandforsyning registreret for ejendommen?..... Nej
Oplysninger er indhentet d. 7. august 2024

Påbud/dispensationer/anbefalinger vedr. vandindvindingsanlæg/-boringer på ejendommen

Findes der på ejendommen vandindvindingsanlæg/-boringer, hvortil der er udstedt påbud eller givet
køgeanbefaling?..... Nej
Oplysninger er indhentet d. 7. august 2024

Grundvand - Drikkevandsinteresser

Er ejendommen beliggende i et område med drikkevandsinteresser?..... Ja
Oplysninger er indhentet d. 7. august 2024

Grundvand - Følsomme indvindingsområder

Er ejendommen beliggende i et følsomt indvindingsområde?..... Nej
Oplysninger er indhentet d. 7. august 2024

Jordforurening

Jordforureningsattest

Findes der jordforureningsattest for ejendommen?..... Ja, se bilag
Oplysninger er indhentet d. 7. august 2024

Kortlagt jordforurening

Er der kortlagt jordforurening for ejendommen?..... Nej
Oplysninger er indhentet d. 7. august 2024

Områdeklassificering

Er ejendommen beliggende i et område klassificeret som er lettere forurenet?..... Nej
Oplysninger er indhentet d. 7. august 2024

Påbud iht. jordforureningsloven

Natur, skov og landbrug

Fredskov

Er ejendommen pålagt fredskovspligt?..... Nej
Oplysninger er indhentet d. 7. august 2024

Majoratsskov

Er der noteret majoratsskov på ejendommen?..... Nej
Oplysninger er indhentet d. 7. august 2024

Beskyttet natur

Er der beskyttede naturtyper eller beskyttede vandløb på ejendommen?..... Nej
Oplysninger er indhentet d. 7. august 2024

Bemærk, at oplysningen er opdelt i hhv. "Beskyttede naturtyper" og "Beskyttede vandløb".

Internationale naturbeskyttelsesområder

Er der arealer, der er udpeget som internationalt naturbeskyttelsesområde på ejendommen?..... Nej
Oplysninger er indhentet d. 7. august 2024

Internationale naturbeskyttelsesområder består af hhv. Fuglebeskyttelsesområder, Habitatområder samt Ramsarområder.

Landbrugspligt

Er ejendommen pålagt landbrugspligt?..... Nej
Oplysninger er indhentet d. 7. august 2024

Fredede fortidsminder, bygge- og beskyttelseslinjer

Fredede fortidsminder og fortidsmindebeskyttelseslinjer

Er der registreret fredede fortidsminder/fortidsmindebeskyttelseslinjer på ejendommen?..... Nej
Oplysninger er indhentet d. 7. august 2024

Beskyttede sten- og jorddiger

Er der beskyttede sten- eller jorddiger på ejendommen?..... Ja
Oplysninger er indhentet d. 7. august 2024

Bemærk: Oplysningen er vejledende og må derfor ikke anvendes til at afgøre, om der er beskyttede diger i et område.

Skovbyggelinjer

Er ejendommen beliggende indenfor en skovbyggelinje?..... Nej
Oplysninger er indhentet d. 7. august 2024

Bemærk: Byggelinjen kan enten være registreret som gældende eller ophævet.

Sø- og åbeskyttelseslinjer

Er ejendommen beliggende indenfor en sø- eller åbeskyttelseslinje?..... Nej
Oplysninger er indhentet d. 7. august 2024

Bemærk, at oplysningen er opdelt i hhv. Søbeskyttelseslinjer og Åbeskyttelseslinjer.

Kirkebyggelinjer

Er ejendommen beliggende indenfor en kirkebyggelinje?..... Nej
Oplysninger er indhentet d. 7. august 2024

Klitfredningslinje

Er ejendommen beliggende indenfor en klitfredningslinje?..... Nej
Oplysninger er indhentet d. 7. august 2024

Strandbeskyttelseslinje

Er ejendommen beliggende indenfor en strandbeskyttelseslinje?..... Nej
Oplysninger er indhentet d. 7. august 2024



EJENDOMS DATA RAPPORT

Lavendelvej 30, 5953
Tranekær

Rapport købt 07/08 2024

Rapport færdig 07/08 2024

Bygninger

BBR-meddelelsen

Findes der en BBR-meddelelse for ejendommen?..... Ja, se bilag

BBR-meddelelsen viser de oplysninger, kommunen har registreret om en ejendom i Bygnings- og Boligregisteret (BBR). Oplysningerne på BBR-meddelelsen er et udtryk for de faktiske forhold på ejendommen, også selvom de ikke nødvendigvis er lovlige. Ansvar for oplysningernes rigtighed på BBR-meddelelsen ligger hos ejeren af ejendommen.

BBR-meddelelsen

BBR-meddelelsen viser de oplysninger, kommunen har registreret om en ejendom i Bygnings- og Boligregisteret (BBR). Oplysningerne på BBR-meddelelsen dækker bl.a. areal, beliggenhed, anvendelse, installationer, vand- og afløbsforhold og ydervægs- og tagdækningsmaterialer. Oplysningerne i BBR-meddelelsen skal afspejle de faktiske forhold på ejendommen - også selvom de ikke nødvendigvis er lovlige. Ansvar for at oplysningerne på BBR-meddelelsen er korrekte, ligger hos ejeren.

Oplysninger er indhentet d. 7. august 2024

BBR meddelelse..... Se bilag

Berører følgende BFE-numre/matrikelnumre
BFE-nummer 100144389

Kontaktoplysninger

Administrativ myndighed..... Kommunen

Energimærkning

Hvad er ejendommens energimærke?..... Ejendommen har ikke noget energimærke

Et energimærke er en vurdering af en bygnings energimæssige tilstand. En bolig, der sælges, skal have et gyldigt energimærke udarbejdet af en energikonsulent.

Energimærkning

Et energimærke er en vurdering af en bygnings energimæssige tilstand. En bolig, der sælges, skal have et gyldigt energimærke udarbejdet af en energikonsulent jf. bekendtgørelse om energimærkning af bygninger.

Kontaktoplysninger

Administrativ myndighed..... Energistyrelsen

Adresse..... Carsten Niebuhrs Gade 43, 1577 København V

Telefonnummer..... 33926700

Email..... emo-info@ens.dk

Web..... <https://ens.dk/ansvarsomraader/energimaerkning-af-bygninger>

Tilstandsrapport

Findes der en tilstandsrapport for ejendommen?..... Nej

En tilstandsrapport er resultatet af en bygningsgennemgang foretaget af en beskikket bygnings-sagkyndig. Tilstandsrapporten er en samlet skriftlig vurdering af en boligs synlige skader og tegn på skader.

Bemærk: Tilstandsrapporten er kun tilgængelig for ejer og/eller fuldmagtshaver.

Tilstandsrapport

En tilstandsrapport er resultatet af en bygningsgennemgang foretaget af en beskikket bygnings-sagkyndig. Tilstandsrapporten er en samlet skriftlig vurdering af en boligs synlige skader og tegn på skader. Den bygnings-sagkyndige sammenligner boligen med andre boliger af samme type og alder - ikke et nyt hus. Udover tilstandsrapporten skal sælger for at anvende huseftersynsordningen have en autoriseret elinstallatørvirksomhed til at udarbejde en elinstallationsrapport med resultatet af en gennemgang af boligens elinstallationer. Se punktet Elinstallationsrapport. Huseftersynsordningen er frivillig, men en forudsætning for, at sælger kan undgå at hæfte for skjulte skader ved boligen, og at køber kan tegne en ejerskifteforsikring.

Kontaktoplysninger

Administrativ myndighed..... Sikkerhedsstyrelsen
Adresse..... Esbjerg Brygge 30, 6700 Esbjerg
Telefonnummer..... 33732000
Email..... sik@sik.dk
Web..... <https://www.sik.dk/>

Elinstallationsrapport

Findes der en elinstallationsrapport for ejendommen?..... Nej

En elinstallationsrapport er resultatet af en autoriseret elinstallatørvirksomheds gennemgang af bygningens elinstallationer under huseftersynsordningen. Rapporten giver en professionel og objektiv gennemgang af elinstallationernes tilstand.

Bemærk: Elinstallationsrapport er kun tilgængelig for ejer og/eller fuldmagtshaver.

Elinstallationsrapport

En elinstallationsrapport indeholder resultatet af gennemgangen af bygningens el-installationer. Ved gennemgangen vurderes elinstallationernes funktionsdygtighed og hvorvidt de opfylder de krav, som var gældende, da de blev udført eller ændret. Udover elinstallationsrapporten skal sælger for at anvende huseftersynsordningen have en bygnings-sagkyndig til at udarbejde en tilstandsrapport med resultatet af en gennemgang af bygningernes synlige skader og tegn på skader. Se Tilstandsrapport. Huseftersynsordningen er frivillig, men er en forudsætning for at sælger kan undgå at hæfte for skjulte skader ved boligen, og for at køber kan tegne en ejerskifteforsikring.

Kontaktoplysninger

Administrativ myndighed..... Sikkerhedsstyrelsen
Adresse..... Esbjerg Brygge 30, 6700 Esbjerg
Telefonnummer..... 33732000
Email..... sik@sik.dk
Web..... <https://www.sik.dk/>

Byggesag

Er der igangværende byggesag for ejendommen?..... Nej

En byggesag vedrører nybyggeri, til/ombygning, ændret anvendelse eller nedrivning (hel eller delvis). Kommunen registrerer oplysninger om byggesagen i Bygnings- og Boligregistret (BBR), fx om byggeriets omfang, anmeldelse/ansøgning, tilladelser, påbegyndelse og fuldførelse. Visse byggesagstyper registreres ikke i BBR.

Bemærk: Visse byggesagstyper ikke registreres i BBR. Det kan f.eks. gælde byggesager vedr. tekniske anlæg (master, gylletanke m.v.) eller byggesager vedr. konstruktionsændringer i etageejendomme (gennembrydning af bærende vægge, udvendige altaner m.v.). Man skal også være opmærksom på, at byggesager, der ikke kræver ibrugtagningstilladelse, godt kan være afsluttet i BBR, selvom der stadig udestår nogle afsluttende dokumenter i sagen. Sådanne forhold vil ikke blive vist som verserende byggesag, men vil ofte være noteret på BBR-meddelelsen.

Byggesag

En byggesag vedrører byggeri, herunder tilbygninger, væsentlige ombygninger, væsentlige anvendelsesændringer, lovliggørelse eller nedrivning (hel eller delvis). Et byggearbejde må ikke påbegyndes uden byggetilladelse fra kommunen, som er bygningsmyndighed. I mindre byggesager er der ikke krav om byggetilladelse, under forudsætning af, at bygningsreglementet overholdes. Med bygningsreglementet BR18, skal kommunerne ikke længere påse de tekniske krav for byggeriet i byggesagsbehandling, men der er fortsat krav om byggetilladelse. Den tekniske byggesagsbehandling for byggeri der er omfattet af certificeringsordningen dvs. mere komplekst byggeri i relation til konstruktioner og brand skal herefter dokumenteres af certificerede rådgivere. For andre tekniske krav i bygningsreglementet skal kommunerne gennemføre en efterfølgende stikprøvekontrol i den dokumentation, som indsendes i forbindelse med ibrugtagningstilladelsen.

Kontaktoplysninger

Administrativ myndighed..... Kommunen

Byggeskadeforsikring

Er der bygninger på ejendommen, som er dækket af byggeskadeforsikring?..... Nej

Siden 1. april 2008 har professionelle bygherrer været forpligtet til at tegne en byggeskadeforsikring i forbindelse med nybyggeri af private helårsboliger. Forsikringspligten gælder fra 1. juli 2012 i nogle tilfælde også, når der etableres nye boligenheder i eksisterende byggeri. Hvis ejendommen er omfattet af byggeskadeforsikring, vil der være en eftersynsrapport for hhv. 1-års og 5-års eftersyn.

Bemærk: Oplysninger vedr. byggeskadeforsikring er opdelt i oplysninger fra hhv. BBR og BSFS. Eventuelle eftersyns-, skades-, og bearbejdet eftersynsrapporter er kun tilgængelige for ejer og/eller fuldmagtshaver.

Byggeskadeforsikring BBR

Her kan der ses detaljerede oplysninger vedr. en eventuel byggeskadeforsikring. Hvis der er byggeskadeforsikring for en bygning, vil eventuelle eftersynsrapporter kunne ses under "Byggeskadeforsikring BSFS". Byggeskadeforsikringsordningen gælder for alle.

Kontaktoplysninger

Administrativ myndighed..... Kommunen

Byggeskadeforsikring BSFS

Her kan der ses eventuelle eftersynsrapporter for eftersyn, som er udført efter hhv. 1 år og 5 år, hvis der er byggeskadeforsikring for ejendommen. Eftersynsrapporterne vises dog kun for ejer eller fuldmagtshaver. Under "Byggeskadeforsikring BBR" kan der ses yderligere oplysninger vedr. forsikringen.

Oplysninger er indhentet d. 7. august 2024

Er det registreret i BSFS, at der er byggeskadeforsikring for bygningen?..... Nej

Status..... Ingen byggeskadeforsikring registreret.

Berører følgende BFE-numre/matrikelnumre
BFE-nummer 100144389

Kontaktoplysninger

Administrativ myndighed..... Kommunen

Olietanke

Er der registreret oplysninger om olietanke på ejendommen?..... Nej

Kommunen registrerer oplysninger om olietanke i Bygnings- og boligregisteret (BBR). Oplysningerne stammer typisk fra den af ejer eller bruger indsendte tankattest. Det bemærkes at olietankens registrering i BBR ikke i sig selv er en garanti for at tanken er lovlig. Der vises ikke oplysninger om tanke, der er fjernet fra ejendommen.

Bemærkning: Olietankens registrering i BBR er ikke i sig selv en garanti for at tanken er lovlig. Der vises ikke oplysninger om tanke, der er fjernet fra ejendommen

Olietanke

For enhver olietank på en ejendom, skal der indberettes oplysninger til kommunen. Dette gælder uanset om tanken/tankene er i brug eller om de er sløjfede. Når en olietank sløjfes, kan den enten forblive på stedet eller fjernes. Der er fastsat regler om hvornår en olietank skal sløjfes, herunder sløjfningsterminer for forskellige typer af tanke samt regler for hvordan en olietank skal sløjfes. Olietankene vil typisk være registreret med oplysning om fabrikations og etableringsår, en række tekniske data samt oplysning om evt. renovering og/eller sløjfning. Oplysningerne registreres i Bygnings- og boligregisteret (BBR) og stammer typisk fra den af ejer eller bruger indsendte tankattest. Det bemærkes at olietankens registrering i BBR ikke i sig selv er en garanti for at tanken er lovlig. Der vises ikke oplysninger om tanke, der er fjernet fra ejendommen. Andre detaljerede oplysninger om olietankene fremgår også i BBR-meddelelsen.

Kontaktoplysninger

Administrativ myndighed..... Kommunen

Fredede bygninger

Er der registreret fredede bygninger på ejendommen?..... Nej

Der er ca. 7.100 fredede bygninger i Danmark. Det er bygninger, som har væsentlig kulturhistorisk og/eller arkitektonisk værdi. Alle fredede bygninger er fredet både udvendigt og indvendigt, og der skal søges om tilladelse hos Slots- og Kulturstyrelsen til alle bygningsarbejder, som går ud over almindelig vedligeholdelse.

Fredede bygninger

Der er ca. 7.100 fredede bygninger i Danmark. Størstedelen af dem er privatejede. Ejeren af en fredet ejendom har pligt til at holde bygningen i forsvarlig stand. Det betyder, at fredningsværdierne skal opretholdes, og at taget, ydervæggene, dørene og vinduerne som minimum skal være tætte og i orden. Alle fredede bygninger er fredet både ind- og udvendigt. Når en bygning er fredet skal der søges om tilladelse hos Slots- og Kulturstyrelsen til alle bygningsarbejder, der går ud over almindelig vedligeholdelse. Både små og store ændringer kræver tilladelse. Lige fra en tagomlægning eller flytning af en skillevæg, til opsætning af et skilt på facaden. Undtaget er dog de typer af bygningsarbejder, som fremgår af "Underretningsbekendtgørelsen" nr. 1588 af 28. juni 2021. Der ydes ikke erstatning i forbindelse med bygningsfredning, men fredede bygninger er omfattet af flere direkte og indirekte støtteordninger. Registreringen af de fredede bygninger er Slots- og Kulturstyrelsens ansvar, og den finder sted i henhold til lov om bygningsfredning og bevaring af bygninger samt bymiljøer.

Kontaktoplysninger

Administrativ myndighed..... Slots- og Kulturstyrelsen

Adresse..... Hammerichsgade 14, DK-1611, 1611 København

Telefonnummer..... 33954200

Email..... post@slks.dk

Web..... <http://slks.dk>

Flexboligtilladelse

Er der registreret flexboliger på ejendommen?..... Nej

En flexboligtilladelse udstedes af kommunen. En flexboligtilladelse giver ejeren af en helårsbolig mulighed for at benytte sin helårsbolig som ferie- og fritidsbolig, med ret til senere at vende tilbage til at benytte boligen til helårsbeboelse uden krav om landzonetilladelse. Flexboligtilladelsen følger huset og ikke kun dig som ejer.

Flexboligtilladelse

Fleksboliger er en mulighed for at tage eksisterende helårsboliger i brug som fritidsboliger og efterfølgende kunne genoptage anvendelse som helårsbolig. Siden 2013 har kommunerne kunne tildele en flexboligtilladelse gennem fleksboligordningen, for at modvirke at flere huse står tomme og eksempelvis forfalder i landområdet, hvor befolkningstallet har været faldende. Som ejer eller som potentiel køber af en helårsbolig kan man derfor ansøge kommune om at benytte sin helårsbolig som ferie- og fritidsbolig, med ret til senere at vende tilbage at benytte boligen til helårsbeboelse uden krav om landzonetilladelse. Det er kun helårsboliger, der kan få flexboligstatus. Flexboligtilladelsen følger huset og ikke kun dig som ejer.

Oplysninger er indhentet d. 7. august 2024

Er det noteret, at der er registreret flexboliger på bestemt fast ejendom?..... Nej

Berører følgende BFE-numre/matrikelnumre
BFE-nummer 100144389

Kontaktoplysninger

Administrativ myndighed..... Kommunen



EJENDOMS DATA RAPPORT

Lavendelvej 30, 5953
Tranekær

Rapport købt 07/08 2024

Rapport færdig 07/08 2024

Økonomi

Ejendoms- og grundværdi

Hvad er ejendommens værdi ifølge den offentlige vurdering?... Ejendommen er endnu ikke vurderet efter den seneste Ejendomsvurderingslov

Ved vurderingen af en ejendom fastsættes den forventelige kontantværdi i fri handel for en ejendom af den pågældende kategori, under hensyn til alder, størrelse, beliggenhed og øvrige karakteristika. Vurderingen kan afvige fra en faktisk konstateret handelspris for ejendommen. Vurderingen foretages på grundlag af de priser i fri handel, der er konstateret for sammenlignelige ejendomme (reference ejendomme) og for den pågældende ejendom selv på vurderingstidspunktet. Vurderingen foretages også på baggrund af øvrige markedsindikatorer af væsentlig betydning for vurderingen. Ejendoms- og grundværdien danner grundlaget for de statslige og kommunale ejendomsskatter.

Bemærk: I Ejendomsdatarapporten vises kun de endelige vurderinger, være derfor opmærksom på, at dette kan afvige fra boligbeskatningsgrundlaget, som kan være på grundlag af foreløbige vurderinger. Fejl eller mangler i BBR-oplysninger har en stor betydning for beregning af ejendomsvurdering. Det er boligejerens ansvar at opdatere oplysningerne via <https://ret.bbr.dk/>. Ydermere, skal man være opmærksom på ejendomsvurdering og kompensation i dødsbo. Hvis der findes en ny ejendomsvurdering af afdødes ejendom, kan den bruges i dødsboet. Læs mere på <https://www.vurderingsportalen.dk/ejerbolig/ejendomsvurdering/emner-vejledninger-og-frister/ejendomsvurdering-og-kompensation-i-doedsbo>.



EJENDOMS DATA RAPPORT

Lavendelvej 30, 5953
Tranekær

Rapport købt 07/08 2024

Rapport færdig 07/08 2024

Planer

Zonestatus

Hvilken zonestatus er registreret for ejendommen?..... Sommerhusområde

Zonestatus kan være landzone, byzone eller sommerhusområde. Afhængig af zonestatus kan der være forskellige bestemmelser for anvendelse af ejendommen. I landzone skal der fx søges om landzonetilladelse ved større byggeri, mens der i byzone ofte er lokalplaner, der fastsætter regler om bebyggelse og anvendelse af arealer.

Zonestatus

Landet er opdelt i 3 zoner: by- og landzoner og sommerhusområder. Der gælder forskellige regler alt afhængig af hvilken zone, der er tale om. Hvilke arealer, der er by- eller landzone og sommerhusområder fremgår af planlovens § 34.

Oplysninger er indhentet d. 7. august 2024

Er matrikelnr. dækket af byzone?..... Nej

Er matrikelnr. dækket af sommerhusområde?..... Ja

Er matrikelnr. dækket af landzone?..... Nej

Berører følgende BFE-numre/matrikelnumre
Matr. nr. 85s Stoense By, Stoense

Kontaktoplysninger

Administrativ myndighed..... Kommunen

Lokalplaner

Foreligger der lokalplaner eller lokalplanforslag for ejendommen?..... Ja

Grundejerne må ikke bygge nyt, ændre anvendelse osv. i strid med en lokalplan. Kommunalbestyrelsen kan – efter nabohearing – dispensere fra en lokalplan, hvis dispensationen ikke er i strid med principperne i planen.

Bemærk: Anvendelses- og delområdespecifikke oplysninger for lokalplaner kan læses i plandokumentet for lokalplanen.

Lokalplaner, vedtagne

Lokalplaner indeholder detaljerede og bindende bestemmelser for, hvordan et bestemt, afgrænset område må benyttes eller et projekt konkret skal udføres

Oplysninger er indhentet d. 7. august 2024

Plan - Sommerhusområde ved Stoense Udflyttervej

Planens navn..... Sommerhusområde ved Stoense Udflyttervej

Plannummer..... 11.02

Planstatus..... Vedtaget

Dato for offentliggørelse af planforslag..... 09-02-2006

Dato for vedtagelse af plan..... 27-06-2006

Dato for ikrafttrædelse af plan..... 27-06-2006

Generel anvendelse..... Sommerhusområde

Er det sandt, at zonen ikke reguleres af planens bestemmelser?..... Nej
Er det sandt, at bebyggelsesomfang ikke reguleres af planens bestemmelser?..... Ja
Er det sandt, at udstykning ikke reguleres af planens bestemmelser?..... Ja
Er det sandt, at områdeanvendelsen ikke reguleres af planens bestemmelser?..... Nej
Zonestatus..... Sommerhusområde
Link til plandokument..... https://dokument.plandata.dk/20_1017083_DRAFT_1162289096865.pdf

Berører følgende BFE-numre/matrikelnumre
Matr. nr. 85s Stoense By, Stoense

Kontaktoplysninger

Administrativ myndighed..... Kommunen

Lokalplaner, forslag

Se forklaring under "Lokalplaner, vedtagne"

Kontaktoplysninger

Administrativ myndighed..... Kommunen

Landzonetilladelser

Er der givet en landzonetilladelse til ejendommen?..... Nej

En landzonetilladelse udstedes af kommunen. Den kræves som udgangspunkt for, at man i landzone må opføre nyt byggeri eller foretage udstykning eller ændring i anvendelsen af bestående bebyggelse og ubebyggede arealer.

Landzonetilladelse

I landzonen kræver det som udgangspunkt en landzonetilladelse at: •opføre nyt byggeri. •foretage udstykning eller ændring i anvendelsen af bestående bebyggelse og ubebyggede arealer. Kommunalbestyrelsen er myndighed på området, men før kommunalbestyrelsen giver en landzonetilladelse, skal naboerne have lejlighed til at udtale sig. Man kan klage over afgørelsen vedr. tilladelsen til Planklagenævnet. Bemærkning: enkelte matr.nr. kan have et overlap på 0%. Dette kan skyldes, at matrikelnummerets grænser er ændret og/eller justeret. Er du i tvivl om overlappet skal du kontakte kommunen.

Kontaktoplysninger

Administrativ myndighed..... Kommunen

Kommuneplaner

Foreligger der kommuneplaner eller kommuneplanforslag for ejendommen?..... Ja

Kommuneplanen omfatter en periode på 12 år og fastlægger de overordnede mål og retningslinjer for den enkelte kommunes udvikling. Den udgør rammen for udarbejdelse af lokalplaner og er grundlag for behandling af en række sager, herunder den konkrete administration i det åbne land og ansøgninger om byggetilladelse.

Bemærk: Anvendelsesspecifikke oplysninger for kommuneplanrammer kan læses i plandokumentet for kommuneplanrammen.

Kommuneplaner, vedtagne

Kommunerne skal efter planloven opretholde og vedligeholde kommuneplanen. Kommuneplanen omfatter en periode på 12 år og fastlægger de overordnede mål og retningslinjer for den enkelte kommunes udvikling, både i byerne og i det åbne land. Kommunalbestyrelsen skal løbende revidere kommuneplanen. Kommuneplanen udgør rammen for udarbejdelse af lokalplaner og er grundlag for behandling af en række sager, herunder

den konkrete administration i det åbne land og ansøgninger om byggetilladelse. Kommuneplaner har delvis retsvirkning, idet de fastsætter rammebestemmelserne for delområderne og som hovedregel angiver: arealets overordnede anvendelse bebyggelsesprocent bebyggelsens største højde og andre særlige hensyn -fx bygningsbevaringshensyn

Oplysninger er indhentet d. 7. august 2024

Plan - Kommuneplan 2021 - 2033

Planens navn..... Kommuneplan 2021 - 2033
Kommune..... Langeland
Planstatus..... Vedtaget
Dato for vedtagelse af plan..... 09-11-2021
Dato for ikrafttrædelse af plan..... 15-11-2021
Link til plandokument..... https://dokument.plandata.dk/11_9718991_1636636017514.pdf
Berører følgende BFE-numre/matrikelnumre
Matr. nr. 85s Stoense By, Stoense

Kontaktoplysninger

Administrativ myndighed..... Kommunen

Kommuneplaner, forslag

Se forklaring under "Kommuneplaner, vedtagne"

Kontaktoplysninger

Administrativ myndighed..... Kommunen

Kommuneplanramme, vedtaget

Se forklaring under "Kommuneplaner, vedtagne"

Oplysninger er indhentet d. 7. august 2024

Plan - Stoense Udflytter

Planens navn..... Stoense Udflytter
Plannummer..... 3.F.7
Kommuneplanid på den kommuneplan, rammen vedrører..... 9718991
Planstatus..... Vedtaget
Dato for vedtagelse af plan..... 09-11-2021
Dato for ikrafttrædelse af plan..... 15-11-2021
Generel anvendelse..... Sommerhusområde
Planzone..... Sommerhusområde
Fremtidig planzone..... Sommerhusområde
Er det sandt, at bebyggelsesomfang ikke reguleres af planens bestemmelser?..... Nej
Maksimal bebyggelsesprocent..... 15 %
Maksimalt antal etager..... 1
Maksimal bygningshøjde..... 5 m
Notat om generel anvendelse..... Ferie- og fritidsområder: Sommerhuse.
Notat om bebyggelse..... Der må maks. opføres 75 ejendomme.
Notat om miljø..... Det må ikke etableres tagantenner.
Notat om zonerforhold..... Sommerhusområde.
Notat om lokalplan..... Lokalplan 11.02: For et sommerhusområde ved Stoense Udflyttervej.

Link til plandokument..... https://dokument.plandata.dk/11_9718991_1636636017514.pdf

Berører følgende BFE-numre/matrikelnumre
Matr. nr. 85s Stoense By, Stoense

Kontaktoplysninger

Administrativ myndighed..... Kommunen

Kommuneplanramme, forslag

Se forklaring under "Kommuneplaner, vedtagne"

Kontaktoplysninger

Administrativ myndighed..... Kommunen

Kommuneplanstrategi, vedtaget

Se forklaring under "Kommuneplaner, vedtagne"

Oplysninger er indhentet d. 7. august 2024

Plan - Levende Langeland - et godt sted at bo

Planens navn..... Levende Langeland - et godt sted at bo

Kommune..... Langeland

Planstatus..... Vedtaget

Omfang af revision..... Fuld revision

Dato for vedtagelse af plan..... 18-12-2023

Dato for ikrafttrædelse af plan..... 11-01-2024

Link til plandokument..... https://dokument.plandata.dk/70_11271646_1704865325851.pdf

Berører følgende BFE-numre/matrikelnumre
Matr. nr. 85s Stoense By, Stoense

Kontaktoplysninger

Administrativ myndighed..... Kommunen

Kommuneplanstrategi, forslag

Se forklaring under "Kommuneplaner, vedtagne"

Kontaktoplysninger

Administrativ myndighed..... Kommunen

Kommuneplantillæg, vedtaget

Se forklaring under "Kommuneplaner, vedtagne"

Kontaktoplysninger

Administrativ myndighed..... Kommunen

Kommuneplantillæg, forslag

Se forklaring under "Kommuneplaner, vedtagne"

Kontaktoplysninger

Administrativ myndighed..... Kommunen

Kommuneplantillæg, vvm, vedtaget

Se forklaring under "Kommuneplaner, vedtagne"

Kontaktoplysninger

Administrativ myndighed..... Kommunen

Kommuneplantillæg, vvm, forslag

Se forklaring under "Kommuneplaner, vedtagne"

Kontaktoplysninger

Administrativ myndighed..... Kommunen

Spildevandsplaner

Er ejendommen beliggende indenfor en spildevandsplan?..... Ja

Kommunernes spildevandsplaner udarbejdes for at give en samlet oversigt over den eksisterende og planlagte spildevandshåndtering i de enkelte kommuner.

Bemærk: Kloaktyper omtalt i planer er ikke nødvendigvis den samme som de aktuelle afløbsforhold på ejendommen.

Kloakopland, vedtaget

Kloakoplade indeholder oplysninger om hvilken kloakeringsstatus ejendommene i et område har iht. kommunens planer og hvilken kloakeringsstatus de evt. planlægges at få i fremtiden. Vær opmærksom på at kloaktyper omtalt i planer ikke nødvendigvis er den samme som de aktuelle afløbsforhold på ejendommen.

Oplysninger er indhentet d. 7. august 2024

Kloakopland - CA609

Er matrikelnummeret beliggende indenfor et kloakopland?..... Ja

Navn på område med kloakopland..... CA609

Eksisterende kloaktype for området..... Ukloakeret

Er der planlagt ændringer af kloakeringen i forhold til den eksisterende kloakering i det område, hvor ejendommen er beliggende?..... Ja

Planlagt kloaktype..... Spildevandskloakeret (der afledes kun spildevand)

Årstal for planlagt ændring af status..... 2019

Årstal for planlagt ikrafttrædelse..... 2026

Berører følgende BFE-numre/matrikelnumre
Matr. nr. 85s Stoense By, Stoense

Kontaktoplysninger

Administrativ myndighed..... Kommunen

Kloakopland, forslag

Se forklaring under "Kloakopland, vedtagne"

Oplysninger er indhentet d. 7. august 2024

Er matrikelnummeret beliggende indenfor et kloakopland?..... Nej

Berører følgende BFE-numre/matrikelnumre
Matr. nr. 85s Stoense By, Stoense

Kontaktoplysninger

Administrativ myndighed..... Kommunen

Udtræden af spildevandsforsyning, vedtaget

Som udgangspunkt er der tilslutningspligt til offentlig spildevandsforsyning. Denne oplysning svarer på, om kommunen evt. er indstillet på at ophæve tilslutningsretten og -pligten til spildevandsforsyning helt eller delvist.

Oplysninger er indhentet d. 7. august 2024

Er matrikelnummeret beliggende indenfor et område, hvor kommunalbestyrelsen er indstillet på at ophæve tilslutningsretten og -pligten til spildevandsforsyning helt eller delvist?..... Nej

Berører følgende BFE-numre/matrikelnumre
Matr. nr. 85s Stoense By, Stoense

Kontaktoplysninger

Administrativ myndighed..... Kommunen

Udtræden af spildevandsforsyning, forslag

Se forklaring under "Udtræden af spildevandsforsyning, vedtagne".

Oplysninger er indhentet d. 7. august 2024

Er matrikelnummeret beliggende indenfor et område, hvor kommunalbestyrelsen har stillet forslag om at kunne ophæve tilslutningsretten og -pligten til spildevandsforsyning helt eller delvist?..... Nej

Berører følgende BFE-numre/matrikelnumre
Matr. nr. 85s Stoense By, Stoense

Kontaktoplysninger

Administrativ myndighed..... Kommunen

Renseklasse

Renseklasse viser, hvilken rensklasse, der gælder i det område ejendommen ligger i og derved, hvilke renskrav ejendommens spildevandsanlæg skal opfylde. Renseklassekravet er kun relevant for ejendomme, som ikke er tilsluttet det kommunale kloaknet.

Oplysninger er indhentet d. 7. august 2024

Er matrikelnummeret beliggende indenfor et område, hvor der er udpeget rensklasse?..... Nej

Berører følgende BFE-numre/matrikelnumre
Matr. nr. 85s Stoense By, Stoense

Kontaktoplysninger

Administrativ myndighed..... Kommunen

Varmeplaner

Foreligger der varmeplaner for ejendommen?..... Nej

I kommunens varmeplan fastlægges områder, der forventes at blive fjernvarmeforsynet (kollektiv varmeforsyning), herunder en forventet tidshorizont herfor, samt områder, der fremover forventes individuelt forsynet med vedvarende energi (ingen kollektiv varmeforsyning).

Varmeplaner

I varmeplanerne udpeger kommunerne i samarbejde med relevante lokale parter, de områder, hvor det vurderes hensigtsmæssigt at etablere fjernvarme, herunder en forventet tidshorizont herfor, samt områder, hvor potentialerne for fjernvarme – eller andre alternativer - skal afklares yderligere. Dermed adresserer planerne udviklingsmulighederne for fælles lokale og individuelle varmeløsninger i områder, der ikke står over for en fjernvarmeudbygning. De godkendte varmeplaner skal som minimum omfatte de områder i kommunen, der har status som gasforsynede, herunder også ejendomme i gasforsynede områder, som har et oliefyr. Planen vil skulle realiseres ved konkrete projektforslag, som udmønter den samlede varmeplan.

Kontaktoplysninger

Administrativ myndighed..... Kommunen

Varmeforsyning

Er der mulighed for kollektiv varmeforsyning eller er der forsyningsforbud?..... Nej

Oplysningen angiver, hvilken forsyningsform, der er til rådighed for området. Det kan fx være naturgas eller fjernvarme. Desuden oplyses om eventuel tilslutningspligt/forblivelsespligt til en forsyningsform samt om eventuelle forbud mod visse opvarmningstyper (typisk el).

Bemærk, at oplysningen er opdelt i hhv. Forsyningsområde, Område med forsyningsforbud samt Område med tilslutningspligt. Aktuell varmeforsyning kan ses af BBR meddelelsen.

Forsyningsområde, vedtaget

Et forsyningsområde er et område, som af kommunalbestyrelsen er godkendt til kollektiv varmeforsyning, dvs. fjernvarme eller individuel naturgasforsyning (også kaldt: forsyningsform). Oplysningen angiver, hvilken forsyningsform, der er til rådighed for området. Hvis området ikke er udlagt til kollektiv varmeforsyning, har bygninger i området typisk individuelle opvarmningsformer, såsom oliefyr eller varmepumpe.

Oplysninger er indhentet d. 7. august 2024

Er matrikelnummeret beliggende i et forsyningsområde?..... Nej

Berører følgende BFE-numre/matrikelnumre
Matr. nr. 85s Stoense By, Stoense

Kontaktoplysninger

Administrativ myndighed..... Kommunen

Område med forsyningsforbud, vedtaget

Hvis det skønnes nødvendigt for gennemførelse af varmeplanlægningen, kan kommunen bestemme, at nærmere angivne opvarmningssystemer ikke må etableres i eksisterende eller ny bebyggelse inden for et afgrænset geografisk område. Sådanne forsyningsforbud foretages typisk i områder, der er eller vil blive udlagt til kollektiv varmeforsyning. Kommunalbestyrelsen kan give dispensation fra forsyningsforbuddet. Evt. dispensationer fremgår ikke af denne registrering.

Oplysninger er indhentet d. 7. august 2024

Er matriklen beliggende i et område med forsyningsforbud?..... Nej

Berører følgende BFE-numre/matrikelnumre
Matr. nr. 85s Stoense By, Stoense

Kontaktoplysninger

Område med tilslutningspligt, vedtaget

Kommunalbestyrelsen kunne før 1. januar 2019 enten via et tilslutningsprojekt, som er reguleret i varmforsyningsloven, eller en lokalplan, som er reguleret i planloven, pålægge tilslutnings- eller forblivelsespligt til den kollektive varmforsyning i området.

Oplysninger er indhentet d. 7. august 2024

Er matriklen beliggende i et område med tilslutningspligt eller forblivelsespligt?..... Nej

Berører følgende BFE-numre/matrikelnumre
Matr. nr. 85s Stoense By, Stoense

Kontaktoplysninger

Administrativ myndighed..... Kommunen

Vejforsyning

Hvad er vejstatus for vejene i området omkring ejendommen?..... Se bilag

Der leveres kort for området omkring ejendommen. Kortet viser med farvemarkering de veje, som vejmyndigheden har registreret som værende hhv. offentlige, privat fællesveje eller private/almene veje. Status for veje uden farvemarkering er ikke oplyst. Kontakt kommunen for oplysninger om disse.

Vejforsyning

Der leveres kort for området omkring ejendommen. Kortet viser med farvemarkering de veje, som vejmyndigheden har registreret som værende hhv. offentlige, privat fællesveje eller private/almene veje. Desuden vises en farvemarkering for offentlige veje der overvejes nedklassificeret. Status for veje uden farvemarkering er ikke oplyst. Kontakt kommunen for oplysninger om disse.

Oplysninger er indhentet d. 7. august 2024

Kort over vejforsyning..... Se bilag

Berører følgende BFE-numre/matrikelnumre
Matr. nr. 85s Stoense By, Stoense

Kontaktoplysninger

Administrativ myndighed..... Vejdirektoratet

Adresse..... Carsten Niebuhrs Gade 43, 5. sal, 1577 København V

Telefonnummer..... 72443333

Web..... <https://www.vejdirektoratet.dk/>

Vejdirektoratets projekter

Er ejendommen beliggende nær Vejdirektoratets projekter?..... Nej

Der leveres kort for området omkring ejendommen. Kortet viser med farvemarkering om ejendommen er beliggende indenfor et vejforsyningsprojekt, som vejmyndigheden enten undersøger, planlægger eller er ved at anlægge. Eksisterer der ingen vejforsyningsprojekter nær ejendommen vil der ikke udarbejdes et bilag.

Vejdirektoratets projekter

Der leveres kort for området omkring ejendommen. Kortet viser med farvemærkning om ejendommen er beliggende indenfor et af Vejdirektoratets projekter, som vejmyndigheden enten undersøger, planlægger eller er ved at anlægge. På kortet vil det fremgå hvilken anlægsfase som projektet befinder sig i. På kortet fremvises Vejdirektoratets projekter som en 150 meter buffer omkring projektets midterlinje. Det er vigtigt at gøre opmærksom på, at bufferen IKKE angiver projektets geometri eller udbredelse - det er alene en buffer, der kan bruges til at fremsøge info om, om en ejendom ligger i nærheden af et projekt.

Kontaktoplysninger

Administrativ myndighed..... Vejdirektoratet
Adresse..... Carsten Niebuhrs Gade 43, 5. sal, 1577 København V
Telefonnummer..... 72443333
Web..... <https://www.vejdirektoratet.dk/>

Hovedstadsområdets transportkorridorer

Er ejendommen helt eller delvist beliggende indenfor hovedstadsområdets transportkorridorer?..... Nej

Transportkorridorerne i hovedstadsområdet er arealer, der er reserveret til fremtidige motorveje og baner m.m. De er en del af den overordnede fysiske planlægning og har hjemmel i planloven. Det betyder, at de respektive grundejere ikke får erstatning for de begrænsninger, de får pålagt i denne sammenhæng. Hovedstadsområdet omfatter i denne forbindelse kommunerne i Region Hovedstaden, bortset fra Bornholms Regionskommune, samt Greve, Køge, Lejre, Roskilde, Solrød og Stevns kommuner.

Hovedstadsområdets transportkorridorer

Transportkorridorerne i hovedstadsområdet er arealreservationer, der skal sikre, at fremtidige motorveje og baner m.m. kan placeres i mindst mulig konflikt med bymæssig bebyggelse. Transportkorridorerne betjener hele fingerbystrukturen trafikalt og energimæssigt, da de ligger strategisk nord-syd og øst-vest midt gennem hovedstadsområdet. Hovedstadsområdet omfatter i denne forbindelse kommunerne i Region Hovedstaden, bortset fra Bornholms Regionskommune, samt Greve, Køge, Lejre, Roskilde, Solrød og Stevns kommuner. Arealreservationerne er først og fremmest tænkt som reservationer til fremtidige strækingsanlæg, som ikke er kendt eller besluttet detaljeret endnu. Arealreservationerne rummer imidlertid også eksisterende motorvejsstrækninger, hvor de fungerer som en støjdæmpende afstandszone til støjfølsom bebyggelse, samt naturgas- og højspændingsledninger med sikkerhedszone omkring. Transportkorridorerne er en del af den overordnede fysiske planlægning og har hjemmel i planloven. Det betyder, at de respektive grundejere ikke får erstatning for de begrænsninger, de får pålagt i denne sammenhæng. Kommunerne er forpligtet til at lade transportkorridorerne indgå som en landsplanmæssig interesse i kommune- og lokalplanlægning samt landzoneadministration.

Oplysninger er indhentet d. 7. august 2024

Er matrikelnummeret helt eller delvist beliggende indenfor hovedstadsområdets transportkorridorer?..... Nej

Berører følgende BFE-numre/matrikelnumre
Matr. nr. 85s Stoense By, Stoense

Kontaktoplysninger

Administrativ myndighed..... Erhvervsstyrelsen
Adresse..... Langelinie Alle 17, 2100 København Ø
Telefonnummer..... 35291000
Email..... planloven@erst.dk
Web..... <https://planinfo.dk/landsplanlaegning/fingerplanen>

Landsplandirektiv "Baltic Pipe"

Er ejendommen helt eller delvist beliggende indenfor arealreservationen for Baltic Pipe?... Nej

Baltic Pipe er en ny gastransmissionsledning, der vil sikre forsyningssikkerheden for naturgas i Danmark. Desuden vil gastransmissionsledningen få forbindelse til gasfelter i Nordsøen og gastransmissionsnettet i Polen.

Landsplandirektiv "Baltic Pipe"

Baltic Pipe er en ny gastransmissionsledning, der vil sikre forsyningssikkerheden for naturgas i Danmark. Desuden vil gastransmissionsledningen få forbindelse til gasfelter i Nordsøen og gastransmissionsnettet i Polen. Landsplandirektiv vil sikre plangrundlaget for landanlæggene for en ny gastransmissionsledning fra Jyllands vestkyst via Fyn til Faxe Bugt på Sjælland. Landsplandirektivet overtager den kommunale planlægning for øvrige anlæg, som er nødvendige for udnyttelsen af gasledningen. Det drejer sig om en kompressorstation ved Everdrup i Næstved Kommune og udvidelsen af den eksisterende modtagestation ved Nybro i Varde Kommune.

Oplysninger er indhentet d. 7. august 2024

Er matrikelnummeret helt eller delvist beliggende indenfor arealreservationen til Baltic Pipe?..... Nej

Berører følgende BFE-numre/matrikelnumre
Matr. nr. 85s Stoense By, Stoense

Kontaktoplysninger

Administrativ myndighed..... Plan- og Landdistriktsstyrelsen
Adresse..... Carsten Niebuhrs Gade 43, 1577 København V
Telefonnummer..... 33307010
Email..... plst@plst.dk
Web..... <https://plst.dk>

Landsplandirektiv "Udviklingsområder"

Er ejendommen helt eller delvist beliggende indenfor et udviklingsområde?..... Nej

Inden for et udviklingsområde i kystnærhedszonen har en kommune mulighed for at inddrage nye arealer i byzone og planlægge for anlæg i landzone, uden en særlig planlægningsmæssig eller funktionel begrundelse for kystnær lokalisering efter reglen i planlovens § 5 a, stk. 1. nr. 1. I et udviklingsområde er landzonereglerne mere lempelige end i den øvrige kystnærhedszone.

Landsplandirektiv "Udviklingsområder 2019"

Den moderniserede planlov giver kommunalbestyrelsen mulighed for at udpege udviklingsområder inden for kystnærhedszonen uden særlige landskabs-, natur- eller miljøinteresser. I udviklingsområderne får kommunerne større adgang til at planlægge for udvikling af byer og landsbyer samt give tilladelse til anlæg svarende til de generelle regler i landzone. Udpegningen af udviklingsområder i kystnærhedszonen er en ny mulighed for kommunalbestyrelserne til at fremme vækst og udvikling i de kystnære områder samtidig med at rammen for at sikre udvikling af sammenhængende naturområder styrkes. Udviklingsområder er områder inden for kystnærhedszonen uden særlige landskabs-, natur- eller miljøinteresser. Udviklingsområder vil som udgangspunkt ikke ligge helt ude ved kysten, men lidt inde i landet. Dog kan udviklingsområder åbne mulighed for udvikling af områder tæt ved kysten, hvor der ikke er særlige landskabs-, natur- og miljøinteresser, fx omkring byer og på små og mellemstore øer.

Oplysninger er indhentet d. 7. august 2024

Er matrikelnummeret helt eller delvist beliggende indenfor et udviklingsområde?..... Nej

Berører følgende BFE-numre/matrikelnumre
Matr. nr. 85s Stoense By, Stoense

Kontaktoplysninger

Landsplandirektiv "Udviklingsområder 2021"

Inden for et udviklingsområde i kystnærhedszonen har en kommune mulighed for at inddrage nye arealer i byzone og planlægge for anlæg i landzone, uden en særlig planlægningsmæssig eller funktionel begrundelse for kystnær lokalisering efter reglen i planlovens § 5 a, stk. 1. nr. 1. I et udviklingsområde er landzonereglerne mere lempelige end i den øvrige kystnærhedszone.

Oplysninger er indhentet d. 7. august 2024

Er matrikelnummeret helt eller delvist beliggende indenfor et udviklingsområde?..... Nej

Berører følgende BFE-numre/matrikelnumre
Matr. nr. 85s Stoense By, Stoense

Kontaktoplysninger

Administrativ myndighed..... Kommunen

Råstofplaner

Er ejendommen beliggende i et råstofområde?..... Nej

Råstofplanen gælder i 12 år og revideres hver fjerde år. Råstofplanen fastlægger, hvor der i regionen kan gives tilladelse til at indvinde naturgivne råstoffer – dvs. sand, grus, sten, kvartssand, ler, moler, plastisk ler, tørv og kalk.

Bemærk: Graveområder, interesseområder og arealer med anmeldte rettigheder skal som udgangspunkt friholdes for aktiviteter, som varigt kan forhindre eller besværliggøre senere råstofindvinding.

Råstofplaner

Råstofplanen identificerer og fastlægger graveområder, interesseområder og arealer med anmeldte rettigheder. Graveområder er arealer der er reserveret til råstofindvinding hvorimod interesseområder er arealer hvor der er potentiale for fremtidig råstofudvinding. Graveområder, interesseområder og arealer med anmeldte rettigheder skal som udgangspunkt friholdes for aktiviteter, som varigt kan forhindre eller besværliggøre senere råstofindvinding.

Kontaktoplysninger

Administrativ myndighed..... Regionen



EJENDOMS DATA RAPPORT

Lavendelvej 30, 5953
Tranekær

Rapport købt 07/08 2024
Rapport færdig 07/08 2024

Spildevand og drikkevand

Aktuelle afløbsforhold

Er der aktuelle afløbsforhold registreret for ejendommen?..... Nej

Her oplyses hvordan spildevand og regnvand bortledes fra ejendommen.

Aktuelle afløbsforhold

For alle bebyggede ejendomme skal det oplyses, hvordan spildevand og regnvand bortledes. Der skelnes overordnet mellem om ejendommen er beliggende i eller udenfor et kloakeret område. Bebyggede ejendomme, der er beliggende i et kloakeret område kan inddeles efter om ejendommen ligger i et område, hvor regnvand (overfladevandet fra tage og befæstede arealer) og spildevand (køkken, toilet og bad mv.) ledes til to separate rørsystemer eller om alt bortledes i ét og samme rørsystem. Bebyggede ejendomme, der er beliggende udenfor et kloakeret område eller er udtrådt af kloakfællesskab, kan inddeles efter den måde spildevandet behandles. Du kan læse mere om registrering af afløbsforhold i BBR på <https://ki.bbr.dk/bbr-vejledning>.

Kontaktoplysninger

Administrativ myndighed..... Kommunen

Tilladelser vedr. spildevandsforhold på ejendommen

Er der registreret tilladelser vedr. spildevandsforhold på ejendommen?..... Nej

-

Tilladelser vedr. spildevandsforhold på ejendommen

Hvis kommunen har givet tilladelser vedr. spildevandsforhold for ejendommen, vil de fremgå her.

Kontaktoplysninger

Administrativ myndighed..... Kommunen

Påbud vedr. spildevandsforhold på ejendommen

Er der registreret påbud vedr. spildevandsforhold på ejendommen?..... Nej

-

Påbud vedr. spildevandsforhold på ejendommen

Hvis kommunen har givet påbud vedr. spildevandsforhold for ejendommen, vil de fremgå her.

Kontaktoplysninger

Administrativ myndighed..... Kommunen

Medlemskab af spildevandsforsyning

Er der registreret medlemskab af spildevandsforsyningsselskab på ejendommen?..... Nej

Medlemskab af spildevandsforsyning

Hvis kommunen har registreret medlemskab af spildevandsforsyning på ejendommen, vil det fremgå her

Kontaktoplysninger

Administrativ myndighed..... Kommunen

Aktuel vandforsyning

Er der aktuel vandforsyning registreret for ejendommen?..... Nej

Her oplyses hvilken form for vandforsyning ejendommen er tilkøbt, fx alment eller privat alment vandforsyningsanlæg.

Aktuel vandforsyning

Oplysningen viser hvilken form for vandforsyning en ejendom er tilkøbt, fx alment eller privat alment vandforsyningsanlæg, brønd, vandindvindingsanlæg (egen boring), ikke alment vandforsyningsanlæg eller blandet vandforsyning.

Kontaktoplysninger

Administrativ myndighed..... Kommunen

Påbud/dispensationer/anbefalinger vedr. vandindvindingsanlæg/-boringer på ejendommen

Findes der på ejendommen vandindvindingsanlæg/-boringer, hvortil der er udstedt påbud eller givet kogeanbefaling?..... Nej

Kommunalbestyrelsen indberetter oplysninger af betydning for ejendomshandler med henblik på offentliggørelse og videregivelse af visse oplysninger på vandforsyningslovens område til den fælles offentlige database for geologi, grund- og drikkevand, Jupiter.

Påbud/dispensationer/anbefalinger vedr. vandindvindingsanlæg/-boringer

Kommunalbestyrelsen indberetter oplysninger af betydning for ejendomshandler med henblik på offentliggørelse og videregivelse af visse oplysninger på vandforsyningslovens område til den fælles offentlige database for geologi, grund- og drikkevand, Jupiter: Påbud meddelt efter lovens § 62, stk. 1 om at det ikke-almene vandforsyningsanlæg skal ophøre midlertidigt eller for bestandigt eller om andre foranstaltninger, herunder at forbrugerne skal træffe sikkerhedsforanstaltninger. Kommunen har desuden mulighed for at indberette kogeanbefalinger. Påbud meddelt efter lovens § 62, stk. 1 om dispensation til at fravige de i bilag 1 fastsatte kvalitetskrav for vandkvaliteten for ikke-almene anlæg. Påbud efter lovens § 36 om at sløjfe en vandforsyningsbrønd eller en ikke-almene vandforsyningsboring.

Oplysninger er indhentet d. 7. august 2024

Findes der vandindvindingsanlæg/-boringer på matrikelnummeret, hvortil der er udstedt påbud/dispensationer eller givet kogeanbefaling?..... Nej

Berører følgende BFE-numre/matrikelnumre
Matr. nr. 85s Stoense By, Stoense

Kontaktoplysninger

Administrativ myndighed..... Kommunen

Grundvand - Drikkevandsinteresser

Er ejendommen beliggende i et område med drikkevandsinteresser?..... Ja

Oplysningen viser, om ejendommen er beliggende indenfor et drikkevandsområde. Afhængig af drikkevandsområdets kategorisering kan der være begrænsninger for anvendelse af arealerne på ejendommen.

Grundvand - Drikkevandsinteresser

Oplysningen viser drikkevandsområder i kategorierne "Områder med Særlige Drikkevandsinteresser (OSD) og "Områder med Drikkevandsinteresser (OD). OSD-områderne er oprindeligt udpeget ud fra følgende 4 kriterier: 1. Det fremtidige drikkevandsbehov skal kunne dækkes af områderne. 2. Kvaliteten af grundvandet skal være den bedst mulige. 3. Den naturlige beskyttelse skal være den bedst mulige. 4. Den eksisterende indvindingsstruktur skal kunne bevares, samt byområder med et stort antal forureningskilder skal kunne udelades. Områder med drikkevandsinteresser (OD) er områder, hvor der findes grundvand af god kvalitet, der kan udnyttes til drikkevandsformål men som overvejende har lokal betydning for mindre vandværker og erhverv. Der har tidligere været en afgrænsning af Områder med Begrænsede Drikkevandsinteresser (OBD), men disse udpeges ikke længere.

Oplysninger er indhentet d. 7. august 2024

Er matrikelnummeret beliggende i et område med drikkevandsinteresser?..... Ja

Type af område..... Områder med særlige drikkevandsinteresser (1 stk.)

Berører følgende BFE-numre/matrikelnumre
Matr. nr. 85s Stoense By, Stoense

Kontaktoplysninger

Administrativ myndighed..... kommunen

Grundvand - Følsomme indvindingsområder

Er ejendommen beliggende i et følsomt indvindingsområde?..... Nej

Oplysningen er etableret for at beskytte drikkevandet nitrat- og sprøjtemiddelfølsomme indvindingsområder. Hvis ejendommen er beliggende indenfor et følsomt indvindingsområde, kan der være begrænsninger for anvendelse af arealerne på ejendommen.

Grundvand - Følsomme indvindingsområder

Følsomme indvindingsområder udpeges inden for Områder med Særlige Drikkevandsinteresser (OSD) og i indvindingsoplandet til almene vandforsyninger uden for OSD. Der udpeges to typer af følsomme indvindingsområder; Nitratfølsomme indvindingsområder (NFI) og Sprøjtemiddelfølsomme indvindingsområder (SFI).

Oplysninger er indhentet d. 7. august 2024

Er matriklen beliggende i et følsomt indvindingsområde?..... Nej

Berører følgende BFE-numre/matrikelnumre
Matr. nr. 85s Stoense By, Stoense

Kontaktoplysninger



EJENDOMS DATA RAPPORT

Lavendelvej 30, 5953
Tranekær

Rapport købt 07/08 2024

Rapport færdig 07/08 2024

Jordforurening

Jordforureningsattest

Findes der jordforureningsattest for ejendommen?..... Ja, se bilag

Danmarks Miljøportals jordforureningsattest viser oplysninger om jordforurening for matriklen. Attesterne dannes ud fra regionernes og kommunernes oplysninger om jordforurening.

Jordforureningsattest

Danmarks Miljøportals jordforureningsattest viser oplysninger om jordforurening for matriklen. Attesterne dannes ud fra regionernes og kommunernes data om forureningskortlagte ejendomme og arealer omfattet af områdeklassificering.

Oplysninger er indhentet d. 7. august 2024

Jordforureningsattest..... Se bilag

Berører følgende BFE-numre/matrikelnumre
Matr. nr. 85s Stoense By, Stoense

Kontaktoplysninger

Administrativ myndighed..... Kommunen og regionen

Kortlagt jordforurening

Er der kortlagt jordforurening for ejendommen?..... Nej

Kortlagt jordforurening kan være betegnet som kortlagt på hhv. vidensniveau 1 (V1) og/eller vidensniveau 2 (V2) i henhold til lov om forurenede jord. Oplysningen fremgår også af jordforureningsattesten.

Kortlagt jordforurening - V1

Et areal betegnes som kortlagt på vidensniveau 1, hvis der er tilvejebragt en faktisk viden om aktiviteter på arealet eller aktiviteter på andre arealer, der kan have været kilde til jordforurening på arealet.

Oplysninger er indhentet d. 7. august 2024

Er der kortlagt jordforurening af typen V1 for matrikelnummeret?..... Nej

Berører følgende BFE-numre/matrikelnumre
Matr. nr. 85s Stoense By, Stoense

Kontaktoplysninger

Administrativ myndighed..... Regionen (For Bornholm: Bornholms Regionskommune)

Kortlagt jordforurening - V2

Et areal betegnes som kortlagt på vidensniveau 2, hvis der er tilvejebragt et dokumentationsgrundlag, der gør, at det med høj grad af sikkerhed kan lægges til grund, at der på arealet er en jordforurening af en sådan art og koncentration, at forureningen kan have skadelig virkning på mennesker og miljø.

Oplysninger er indhentet d. 7. august 2024

Er der kortlagt jordforurening af typen V2 for matrikelnummeret?..... Nej

Berører følgende BFE-numre/matrikelnumre
Matr. nr. 85s Stoense By, Stoense

Kontaktoplysninger

Administrativ myndighed..... Regionen (For Bornholm: Bornholms Regionskommune)

Områdeklassificering

Er ejendommen beliggende i et område klassificeret som er lettere forurenet?..... Nej

Områdeklassificeringen inddeles i tre klasser; "Analysefrit område (Kategori 1)", "Analysefrit område (Kategori 2)" og "Område med krav om analyser". Byzoneområder klassificeres som udgangspunkt som lettere forurenet. Områdeklassificeringen er dog ikke nødvendigvis altid sammenfaldende med byzonen. Hvis ejendommen er omfattet af områdeklassificering, kan der være anmeldeligt ved større jordflytning.

Områdeklassificering

Her oplyses det, om ejendommen ligger i et område, hvor jorden antages at være lettere forurenet. Hvis ejendommen er omfattet af lettere forurening, kan der være anmeldeligt ved større jordflytning.

Kontaktoplysninger

Administrativ myndighed..... Kommunen

Påbud iht. jordforureningsloven

Er der på ejendommen registreret påbud iht. jordforureningsloven i arealinformationssystemet (DAI)?..... Nej

Her kan du se, om kommunen har udstedt påbud på ejendommen efter reglerne i lov om forurenet jord. Der oplyses om påbud efter §§ 9(2), 10, 44(2), 48, 72a, jf. § 7, nr. 1 i bekendtgørelse om indberetning af jordforureningsdata.

Påbud iht. jordforureningsloven

Her kan du se, om kommunen har udstedt påbud på ejendommen efter reglerne i lov om forurenet jord. Der oplyses om påbud efter §§ 9(2), 10, 44(2), 48, 72a, jf. § 7, stk. 1 i bekendtgørelse om indberetning af jordforureningsdata.

Oplysninger er indhentet d. 7. august 2024

Er der på matrikelnummeret registreret påbud iht. jordforureningsloven i arealinformationssystemet (DAI)?... Nej

Berører følgende BFE-numre/matrikelnumre
Matr. nr. 85s Stoense By, Stoense

Kontaktoplysninger

Administrativ myndighed..... Kommunen



EJENDOMS DATA RAPPORT

Lavendelvej 30, 5953
Tranekær

Rapport købt 07/08 2024
Rapport færdig 07/08 2024

Natur, skov og landbrug

Fredskov

Er ejendommen pålagt fredskovspligt?..... Nej

Når en skov er fredskovspligtig, betyder det, at den, der ejer skovarealet, til enhver tid har pligt til at anvende det til skovbrugsformål. Med fredskovspligten følger desuden en række regler, der tilsammen sikrer den langsigtede skovdyrkning.

Fredskov

Når en skov er fredskovspligtig, betyder det, at den, der ejer skovarealet, til enhver tid har pligt til at drive arealet efter skovlovens regler om bæredygtig drift. Med fredskovspligten følger desuden en række regler, der tilsammen sikrer den langsigtede skovdyrkning.

Oplysninger er indhentet d. 7. august 2024

Er matrikelnummeret pålagt fredskovspligt?..... Nej

Matrikelnummer..... 85s

Ejerlav..... Stoense By, Stoense

Berører følgende BFE-numre/matrikelnumre
BFE-nummer 100144389

Kontaktoplysninger

Administrativ myndighed..... Miljøstyrelsen

Adresse..... Tolderlundsvej 5, 5000 Odense C

Telefonnummer..... 72544000

Email..... mst@mst.dk

Web..... <https://mst.dk/>

Majoratsskov

Er der noteret majoratsskov på ejendommen?..... Nej

Majoratsskov er i følge skovloven arealer, der skal holdes under én ejer. Skovmyndigheden (miljøstyrelsens lokale enhed) kan give tilladelse til at ophæve majoratsskov noteringen på hele eller dele af skoven.

Majoratsskov

Majoratsskov er i følge skovloven arealer, der skal holdes under én ejer. Miljø- og fødevarerministeren kan give tilladelse til at ophæve noteringen som majoratsskov på hele eller dele af skoven.

Oplysninger er indhentet d. 7. august 2024

85s, Stoense By, Stoense

Er der noteret majoratsskov for matrikelnummeret?..... Nej

Matrikelnummer..... 85s

Ejerlav..... Stoense By, Stoense

Berører følgende BFE-numre/matrikelnumre
BFE-nummer 100144389

Kontaktoplysninger

Administrativ myndighed..... Miljøstyrelsen
Adresse..... Tolderlundsvej 5, 5000 Odense C
Telefonnummer..... 72544000
Email..... mst@mst.dk
Web..... <https://mst.dk/>

Beskyttet natur

Er der beskyttede naturtyper eller beskyttede vandløb på ejendommen?..... Nej

Beskyttet natur kan være beskyttede naturtyper eller vandløb jf. naturbeskyttelsesloven § 3. Hvis ejendommen er beliggende indenfor et område med beskyttet natur, kan der være begrænsninger for anvendelse af arealerne på ejendommen.

Bemærk, at oplysningen er opdelt i hhv. "Beskyttede naturtyper" og "Beskyttede vandløb".

Beskyttede naturtyper

Vejledende registrering af naturtyper, som er beskyttet efter naturbeskyttelseslovens § 3. Disse er: Søer og vandhuller med et areal på mindst 100 m² Moser, enge, strandenge, strandsumpe, heder og overdrev med et areal på mindst 2500 m² "Mosaikker" af ovennævnte naturtyper med et areal på mindst 2500 m² Visse udpegede vandløb & alle moser i f. m. beskyttede vandhuller, søer eller vandløb. Beskyttelsen gælder uanset om der er en eller flere ejere. Tilstandsændring af beskyttet natur kræver tilladelse (dispensation). Et beskyttet areal kan i årenes løb ændre sig så meget, at det ikke længere er beskyttet. Omvendt kan et areal som i dag ikke er beskyttet, ændre sig, så det bliver det. Det er de faktiske forhold på arealet (størrelse, botanik, omlægningshyppighed m. m.) der afgør, om det er beskyttet eller ej. Registreringen er derfor vejledende. Hvorvidt et areal er beskyttet eller ej, vil i tvivlstilfælde blive afgjort ved en besigtigelse og vurdering af arealet.

Oplysninger er indhentet d. 7. august 2024

Er der beskyttede naturtyper på matriklen?..... Nej

Berører følgende BFE-numre/matrikelnumre
Matr. nr. 85s Stoense By, Stoense

Kontaktoplysninger

Administrativ myndighed..... Kommunen

Beskyttede vandløb

Oplysningen indeholder registreringer af de vandløb, som er beskyttet efter naturbeskyttelseslovens § 3. Et vandløb er kun beskyttet, hvis det er udpeget som beskyttet. Tilstandsændring af beskyttet natur kræver kommunens dispensation.

Oplysninger er indhentet d. 7. august 2024

Er der beskyttede vandløb på matriklen?..... Nej

Berører følgende BFE-numre/matrikelnumre
Matr. nr. 85s Stoense By, Stoense

Kontaktoplysninger

Administrativ myndighed..... Kommunen

Internationale naturbeskyttelsesområder

Er der arealer, der er udpeget som internationalt naturbeskyttelsesområde på ejendommen?..... Nej

Internationale beskyttelsesområder er opdelt i hhv. Ramsarområder, Fuglebeskyttelsesområder og Habitatområder. Hvis ejendommen er beliggende indenfor et område med internationale beskyttelsesområder, kan der være begrænsninger for anvendelse af arealerne på ejendommen.

Internationale naturbeskyttelsesområder består af hhv. Fuglebeskyttelsesområder, Habitatområder samt Ramsarområder.

Fuglebeskyttelsesområder

Levestederne for mange fuglearter forringes eller er direkte truede. Fuglebeskyttelsesområder er med til at opretholde og sikre levestederne. I Danmark er områderne især vigtige for mange vandfugle. Hvis ejendommen er beliggende indenfor et fuglebeskyttelsesområde, kan der være begrænsninger for anvendelse af arealerne på ejendommen.

Oplysninger er indhentet d. 7. august 2024

Er der fuglebeskyttelsesområde på matriklen?..... Nej

Berører følgende BFE-numre/matrikelnumre
Matr. nr. 85s Stoense By, Stoense

Kontaktoplysninger

Administrativ myndighed..... Miljøministeriet
Adresse..... Frederiksholms Kanal 26, 1220 København K
Telefonnummer..... 38142142
Email..... mim@mim.dk
Web..... <https://mim.dk/>

Habitatområder

Danmark har 261 habitatområder. Hvert område er udpeget dels for at beskytte dels for at genoprette en gunstig bevaringsstatus for bestemte naturtyper og arter af dyr og planter.

Oplysninger er indhentet d. 7. august 2024

Er der habitatområde på matriklen?..... Nej

Berører følgende BFE-numre/matrikelnumre
Matr. nr. 85s Stoense By, Stoense

Kontaktoplysninger

Administrativ myndighed..... Miljøministeriet
Adresse..... Frederiksholms Kanal 26, 1220 København K
Telefonnummer..... 38142142
Email..... mim@mim.dk
Web..... <https://mim.dk/>

Ramsarområder

Danmark har 27 ramsarområder, der er vådområder med særlig betydning for fugle. Hvis ejendommen er beliggende indenfor et ramsarområde, kan der være begrænsninger for anvendelse af arealerne på ejendommen.

Oplysninger er indhentet d. 7. august 2024

Er matriklen beliggende i et ramsarområde?..... Nej

Berører følgende BFE-numre/matrikelnumre
Matr. nr. 85s Stoense By, Stoense

Kontaktoplysninger

Administrativ myndighed..... Miljøministeriet
Adresse..... Frederiksholms Kanal 26, 1220 København K
Telefonnummer..... 38142142
Email..... mim@min.dk
Web..... <https://mim.dk/>

Landbrugspligt

Er ejendommen pålagt landbrugspligt?..... Nej

Der er som udgangspunkt landbrugspligt på alle ejendomme, der er over 2 ha (20.000 m²). Når en ejendom er noteret med landbrugspligt, er den omfattet af landbrugslovens regler. Det betyder, at der gælder særlige regler for disse ejendomme f.eks. ved køb og salg. Der er ikke noget krav om, at en ejendom med landbrugspligt skal anvendes til landbrug eller lignende.

Landbrugspligt

Der er som udgangspunkt landbrugspligt på alle ejendomme, der er over 2 ha (20.000 m²). Når en ejendom er noteret med landbrugspligt, er den omfattet af landbrugslovens regler. Det betyder, at der gælder særlige regler for disse ejendomme f.eks. ved køb og salg.

Oplysninger er indhentet d. 7. august 2024

Er det noteret, at bestemt fast ejendom er pålagt landbrugspligt?..... Nej

Berører følgende BFE-numre/matrikelnumre
BFE-nummer 100144389

Kontaktoplysninger

Administrativ myndighed..... Landbrugsstyrelsen
Adresse..... Nyropsgade 30, 1780 København V
Telefonnummer..... 33958000
Email..... landbrugsloven@lbst.dk
Web..... <https://lbst.dk/>



EJENDOMS DATA RAPPORT

Lavendelvej 30, 5953
Tranekær

Rapport købt 07/08 2024
Rapport færdig 07/08 2024

Fredede fortidsminder, bygge- og beskyttelseslinjer

Fredede fortidsminder og fortidsmindebeskyttelseslinjer

Er der registreret fredede fortidsminder/fortidsmindebeskyttelseslinjer på ejendommen?.. Nej

Vedr. fredningsstatus: A = Fredet før 1937. B = Fredet 1937 eller senere. C = Ikke fredningsværdig 1937-56. D = Ikke fredet eller afløst før 2009. U = -

Fredede fortidsminder

Der findes mere end 33.000 fredede fortidsminder i Danmark. Langt størstedelen af dem er gravhøje, men der eksisterer også fortidsminder, som ikke umiddelbart er synlige for det blotte øje: Køkkenmøddinger, vigtige oldtidsbopladser, jorddækkede ruiner af bygninger og veje m.m. Ifølge museumsloven må man ikke foretage ændringer af fredede fortidsminder. En ændring kan beskrives som alle fysiske indgreb i selve fortidsmindet. Det vil sige, at ingen tiltag, der indebærer en påvirkning af fortidsmindets indhold og overflade, er tilladt. Mange fredede fortidsminder er tinglyst på en given ejendom og vil derfor fremgå af ejendommens papirer. Et fortidsminde skal dog ikke være tinglyst for at være fredet. En del fortidsminder er alene pga. deres synlighed i landskabet fredet, uanset om de er registreret af Slots- og Kulturstyrelsen. Andre typer af fortidsminder vil først være fredet, når ejer har fået meddelelse herom fra Slots- og Kulturstyrelsen. Lovgivningen er i udgangspunktet restriktiv, og for at opnå dispensation skal ændringen kunne betragtes som et særligt tilfælde. I disse tilfælde er det Fortidsmindeenheden i Center for Kulturarv, Slots- og Kulturstyrelsen, der har bemyndigelse til at dispensere fra beskyttelsen og give tilladelse til ændringer.

Oplysninger er indhentet d. 7. august 2024

Er der registreret fredede fortidsminder på matrikelnummeret?..... Nej

Berører følgende BFE-numre/matrikelnumre
Matr. nr. 85s Stoense By, Stoense

Kontaktoplysninger

Administrativ myndighed..... Slots- og Kulturstyrelsen
Adresse..... Hammerichsgade 14, 1611 København V
Telefonnummer..... 33954200
Email..... post@slks.dk
Web..... <https://slks.dk/>

Fortidsmindebeskyttelseslinjer

Der findes mere end 33.000 fredede fortidsminder i Danmark. Fortidsminder kan være mere end tusinde år gamle og udgøres typisk af gravhøje, men også vigtige oldtidsbopladser, mindesmærker samt sten- og jorddiger kan være fredet. Ifølge Naturbeskyttelsesloven er der fastlagt en beskyttelseslinje på 100 meter omkring flere synlige fredede fortidsminder. Denne beskyttelseslinje indebærer, at der ikke må foretages ændringer fra fortidsmindets ydergrænse og 100 m ud uden tilladelse. Det er derfor ikke er tilladt at lave ændringer i terrænet eller at placere bebyggelse såsom bygninger, campingvogne, skure, eller lignende indenfor beskyttelseszonen. Forbuddet omfatter også midlertidige ændringerne. Undtaget er dog landbrugsmæssig drift, bortset fra tilplantning af eksempelvis juletræer, frugttræer og lign. Linjens placering fremgår af et vejledende kort, der er offentligt tilgængelige på Miljøportalen www.miljoportalen.dk Fortidsmindebeskyttelseslinjen forvaltes af landets 98 kommuner og de kan i særlige tilfælde give dispensation til ændringer indenfor beskyttelseslinjen. Slots- og Kulturstyrelsen, de kulturhistoriske museer, interesseorganisationer m.fl. er klageberettiget og kan indbringe afgørelsen for Miljø- og Fødevareklagenævnet.

Oplysninger er indhentet d. 7. august 2024

Er der registreret fortidsmindebeskyttelseslinjer på matrikelnummeret?..... Nej

Berører følgende BFE-numre/matrikelnumre

Kontaktoplysninger

Administrativ myndighed..... Kommunen

Beskyttede sten- og jorddiger

Er der beskyttede sten- eller jorddiger på ejendommen?..... Ja

Oplysningen omfatter sten- og jorddiger, som er beskyttet mod tilstandsændringer, jf. museumsloven. Oplysningen er vejledende og må derfor ikke anvendes til at afgøre, om der er beskyttede diger i et område.

Bemærk: Oplysningen er vejledende og må derfor ikke anvendes til at afgøre, om der er beskyttede diger i et område.

Beskyttede sten- og jorddiger

Oplysningen omfatter sten- og jorddiger, som er beskyttet mod tilstandsændringer, jf. museumsloven. Beskyttelsen gælder kun diger i landzonen og diger, der ligger i grænsen mellem landzone og by-/sommerhuszone. Oplysningen er vejledende og må derfor ikke anvendes til at afgøre, om der er beskyttede diger i et område.

Oplysninger er indhentet d. 7. august 2024

Er der beskyttede sten- eller jorddiger på matriklen?..... Ja

Berører følgende BFE-numre/matrikelnumre
Matr. nr. 85s Stoense By, Stoense

Kontaktoplysninger

Administrativ myndighed..... Kommunen

Skovbyggelinjer

Er ejendommen beliggende indenfor en skovbyggelinje?..... Nej

Skovbyggelinjen er en zone på 300 m omkring skove. Skovbyggelinjen gælder for alle offentlige skove og for private skove med et sammenhængende areal på mindst 20 ha. Inden for byggelinjen er der forbud mod at bygge.

Bemærk: Byggelinjen kan enten være registreret som gældende eller ophævet.

Skovbyggelinje

Skovbyggelinjen er en bufferzone på 300 m omkring skove. Skovbyggelinjen gælder for alle offentlige skove og for private skove med et sammenhængende areal på mindst 20 ha. Indenfor byggelinjen er der forbud mod at bygge. Byggelinjen kan enten være registreret som gældende eller ophævet.

Oplysninger er indhentet d. 7. august 2024

Er matriklen beliggende indenfor en skovbyggelinje?..... Nej

Berører følgende BFE-numre/matrikelnumre
Matr. nr. 85s Stoense By, Stoense

Kontaktoplysninger

Administrativ myndighed..... kommunen

Sø- og åbeskyttelseslinjer

Er ejendommen beliggende indenfor en sø- eller åbeskyttelseslinje?..... Nej

Sø- og åbeskyttelseslinjen har til formål at sikre søer og åer som værdifulde landskabselementer og som levesteder for dyre- og planteliv forløber der en sø- eller åbeskyttelseslinje på 150 m fra visse søer og vandløb. Inden for beskyttelseslinjen er der generelt forbud mod ændringer, dvs. at der ikke må placeres bebyggelse, foretages ændringer i terrænet, beplantningen o.l.

Bemærk, at oplysningen er opdelt i hhv. Søbeskyttelseslinjer og Åbeskyttelseslinjer.

Søbeskyttelseslinje

Søbeskyttelseslinjen har til formål at sikre søer som værdifulde landskabselementer og som levesteder og spredningskorridorer for plante- og dyreliv. Indenfor beskyttelseslinjen er der generelt forbud mod ændringer, d.v.s. der må ikke placeres bebyggelse, foretages ændringer i terrænet, beplantningen o.l.

Oplysninger er indhentet d. 7. august 2024

Er matriklen beliggende indenfor en søbeskyttelseslinje?..... Nej

Berører følgende BFE-numre/matrikelnumre
Matr. nr. 85s Stoense By, Stoense

Kontaktoplysninger

Administrativ myndighed..... Kommunen

Åbeskyttelseslinje

Åbeskyttelseslinjen har til formål at sikre åer som værdifulde landskabselementer og som levesteder og spredningskorridorer for plante- og dyreliv. Der er indenfor beskyttelseslinjen tale om et generelt forbud mod ændringer.

Oplysninger er indhentet d. 7. august 2024

Er matriklen beliggende indenfor en åbeskyttelseslinje?..... Nej

Berører følgende BFE-numre/matrikelnumre
Matr. nr. 85s Stoense By, Stoense

Kontaktoplysninger

Administrativ myndighed..... Kommunen

Kirkebyggelinjer

Er ejendommen beliggende indenfor en kirkebyggelinje?..... Nej

Kirkebyggelinjen er en 300 m beskyttelseszone målt fra kirkebygningen. Den skal sikre, at der ikke opføres bebyggelse over 8,5 m, som virker skæmmende på kirken.

Kirkebyggelinjer

Kirkebyggelinjen er en 300 m beskyttelseszone målt fra kirkebygningen. Linjen skal sikre, at der ikke opføres bebyggelse over 8,5 m, som virker skæmmende på kirken.

Oplysninger er indhentet d. 7. august 2024

Er matriklen beliggende indenfor en kirkebyggelinje?..... Nej

Berører følgende BFE-numre/matrikelnumre
Matr. nr. 85s Stoense By, Stoense

Kontaktoplysninger

Administrativ myndighed..... Kommunen

Klitfredningslinje

Er ejendommen beliggende indenfor en klitfredningslinje?..... Nej

Klitfredningslinjen er en beskyttelseszone som ligger i åbne landskaber typisk 300 m fra kysten og i bebyggede områder typisk 100 m eller mindre fra kysten. Beskyttelseszone findes næsten udelukkende langs den jyske vestkyst ved Skagerrak og Vesterhavet. Det er ikke tilladt at ændre tilstanden af klitfredede arealer eller at udøve aktiviteter, der kan føre til øget risiko for sandflugt.

Klitfredningslinje

Klitfredede arealer er forbudszoner, hvor der som hovedregel ikke må foretages ændringer af den eksisterende tilstand, og hvor det ikke er tilladt at udøve aktiviteter, der kan føre til øget risiko for sandflugt. F.eks. må der som hovedregel ikke placeres bebyggelse, ske beplantning eller terrænændringer, herunder etableres hegn, eller placeres campingvogne og lignende, og arealerne må ikke afgræsses. Der må heller ikke foretages udstykning, matrikulering eller arealoverførsel, hvorved der fastlægges skel. Klitfredningslinjen er en beskyttelseszone som ligger i åbne landskaber typisk 300 m fra kysten og i bebyggede områder typisk 100 m eller mindre fra kysten. Beskyttelseszone findes næsten udelukkende langs den jyske vestkyst ved Skagerrak og Vesterhavet. Klitfredningslinjen kan nogle steder strække sig op til 500 meter ind i landet. Derudover findes større og mindre arealer, der er klitfredede, og som kan ligge langt fra kysten, f.eks. store sandmiler og indlandsklitler.

Oplysninger er indhentet d. 7. august 2024

85s, Stoense By, Stoense

Er matriklen beliggende indenfor en klitfredningslinje?..... Nej

Matrikelnummer..... 85s

Ejerlav..... Stoense By, Stoense

Berører følgende BFE-numre/matrikelnumre
BFE-nummer 100144389

Kontaktoplysninger

Administrativ myndighed..... Kystdirektoratet

Adresse..... Højbovej 1, 7620 Lemvig

Telefonnummer..... 20927244

Email..... kdi@kyst.dk

Web..... <https://kyst.dk/strand-og-klit/klitfredning/>

Strandbeskyttelseslinje

Er ejendommen beliggende indenfor en strandbeskyttelseslinje?..... Nej

I åbne landskaber ligger strandbeskyttelseslinjen typisk 300 m fra kysten. I bebyggede områder typisk 100 m eller mindre fra kysten. Inden for en strandbeskyttelseslinje må der blandt andet ikke placeres bebyggelse som fx bygninger, skure, campingvogne og master eller foretages ændringer i terrænet, tilplantning eller hegning.

Strandbeskyttelseslinje

Strandbeskyttede arealer er forbudszone, hvor der som hovedregel ikke må foretages ændringer af den eksisterende tilstand. F.eks. må der som hovedregel ikke placeres bebyggelse, ske beplantning eller terrænændringer, etableres hegn eller placeres campingvogne og lignende, og der må ikke foretages udstykning, matrikulering eller arealoverførsel, hvorved der fastlægges skel. I åbne landskaber ligger strandbeskyttelseslinjen typisk 300 meter fra kysten, og i bebyggede områder typisk 100 meter eller mindre fra kysten.

Oplysninger er indhentet d. 7. august 2024

Er matrikelnummeret beliggende indenfor en strandbeskyttelseslinje?..... Nej
Matrikelnummer..... 85s
Ejerlav..... Stoense By, Stoense
Berører følgende BFE-numre/matrikelnumre
BFE-nummer 100144389

Kontaktoplysninger

Administrativ myndighed..... Kystdirektoratet
Adresse..... Højbovej 1, 7620 Lemvig
Telefonnummer..... 20927244
Email..... kdi@kyst.dk
Web..... <https://kyst.dk/strand-og-klit/strandbeskyttelse/>



EJENDOMS DATA RAPPORT

Lavendelvej 30, 5953
Tranekær

Rapport købt 07/08 2024

Rapport færdig 07/08 2024

Om ejendomsdatarapporten

Generelt om ejendomsdatarapporten

En ejendomsdatarapport bestilles efter fremsøgning af en given ejendom. Derefter henter systemet bag ejendomsdatarapporten oplysninger i offentlige registre om den pågældende ejendom. Enkelte oplysninger hentes hos kommunen. Med en oplysning menes et svar på et spørgsmål og evt. et bilag. De hentede oplysninger præsenteres i ejendomsdatarapporten og en række bilag. Der kan læses nærmere om oplysningerne i ejendomsdatarapporten i appendiks på boligejer.dk. Endelig præsenteres et overblik over svarene i ejendomsrapporten. Alle ejendomsdatarapportens elementer kan hentes som dokument i en fil (pdf) til elektronisk visning eller udskrift.

Du får besked pr e-mail/SMS, når rapporten er komplet. Det kan tage op til ti dage at få svar vedrørende enkelte oplysninger. I perioden fra rapporten er bestilt, til du modtager besked om, at rapporten er færdig, vil det fremgå af et hentet dokument, at ejendomsdatarapporten er "Underudarbejdelse". Når alle svar er modtaget, vil ejendomsdatarapporten få status som "Færdig" og du kan hente en ny komplet rapport.

Enkelte oplysninger i en ejendomsdatarapport må kun udleveres til ejendommens ejer eller en person, der har fået samtykke fra ejeren. Der kan derfor være oplysninger, som ikke fremgår af ejendomsdatarapporten.

[Link til Appendix](#)

Om resuméet

Dette dokument indeholder et resumé af svarene i ejendomsdatarapporten. De uddybende, detaljerede svar findes i rapporten. Nedenfor kan du se en liste over de bilag, der kan hentes. Bagerst i resuméet er der en kort beskrivelse af de enkelte oplysninger. Yderligere uddybende oplysninger og kontaktoplysninger til relevante myndigheder findes i Appendix.

- Vejforsyningskort
- BBR-meddelelse - Langeland
- Jordforureningsattest_85s_Stoense By, Stoense_a54e3703-b224-4d0c-97b4-ad9ad3d0b908

Ordforklaring - ejendomsoplysninger

Medlemskab af spildevandsforsyning

-

Grundvand - Drikkevandsinteresser

Oplysningen viser, om ejendommen er beliggende indenfor et drikkevandsområde. Afhængig af drikkevandsområdets kategorisering kan der være begrænsninger for anvendelse af arealerne på ejendommen.

Påbud vedr. spildevandsforhold på ejendommen

-

Aktuel vandforsyning

Her oplyses hvilken form for vandforsyning ejendommen er tilkoblet, fx alment eller privat alment vandforsyningsanlæg.

Påbud/dispensationer/anbefalinger vedr. vandindvindingsanlæg/-boringer på ejendommen

Kommunalbestyrelsen indberetter oplysninger af betydning for ejendomshandler med henblik på offentliggørelse og videregivelse af visse oplysninger på vandforsyningslovens område til den fælles offentlige database for geologi, grund- og drikkevand, Jupiter.

Grundvand - Følsomme indvindingsområder

Oplysningen er etableret for at beskytte drikkevandet nitrat- og sprøjtemiddelfølsomme indvindingsområder. Hvis ejendommen er beliggende indenfor et følsomt indvindingsområde, kan der være begrænsninger for anvendelse af arealerne på ejendommen.

Aktuelle afløbsforhold

Her oplyses hvordan spildevand og regnvand bortledes fra ejendommen.

Tilladelser vedr. spildevandsforhold på ejendommen

-

Fredskov

Når en skov er fredskovspligtig, betyder det, at den, der ejer skovarealet, til enhver tid har pligt til at anvende det til skovbrugsformål. Med fredskovspligten følger desuden en række regler, der tilsammen sikrer den langsigtede skovdyrkning.

Majoratsskov

Majoratsskov er i følge skovloven arealer, der skal holdes under én ejer. Skovmyndigheden (miljøstyrelsens lokale enhed) kan give tilladelse til at ophæve majoratsskov noteringen på hele eller dele af skoven.

Landbrugspligt

Der er som udgangspunkt landbrugspligt på alle ejendomme, der er over 2 ha (20.000 m²). Når en ejendom er noteret med landbrugspligt, er den omfattet af landbrugslovens regler. Det betyder, at der gælder særlige regler for disse ejendomme f.eks. ved køb og salg. Der er ikke noget krav om, at en ejendom med landbrugspligt skal anvendes til landbrug eller lignende.

Internationale naturbeskyttelsesområder

Internationale beskyttelsesområder er opdelt i hhv. Ramsarområder, Fuglebeskyttelsesområder og Habitatområder. Hvis ejendommen er beliggende indenfor et område med internationale beskyttelsesområder, kan der være begrænsninger for anvendelse af arealerne på ejendommen.

Beskyttet natur

Beskyttet natur kan være beskyttede naturtyper eller vandløb jf. naturbeskyttelsesloven § 3. Hvis ejendommen er beliggende indenfor et område med beskyttet natur, kan der være begrænsninger for anvendelse af arealerne på ejendommen.

Spildevandsplaner

Kommunernes spildevandsplaner udarbejdes for at give en samlet oversigt over den eksisterende og planlagte spildevandshåndtering i de enkelte kommuner.

Varmeforsyning

Oplysningen angiver, hvilken forsyningsform, der er til rådighed for området. Det kan fx være naturgas eller fjernvarme. Desuden oplyses om eventuel tilslutningspligt/forblivelsespligt til en forsyningsform samt om eventuelle forbud mod visse opvarmningstyper (typisk el).

Kommuneplaner

Kommuneplanen omfatter en periode på 12 år og fastlægger de overordnede mål og retningslinjer for den enkelte kommunes udvikling. Den udgør rammen for udarbejdelse af lokalplaner og er grundlag for behandling af en række sager, herunder den konkrete administration i det åbne land og ansøgninger om byggetilladelse.

Vejforsyning

Der leveres kort for området omkring ejendommen. Kortet viser med farvemarkering de veje, som vejmyndigheden har registreret som værende hhv. offentlige, privat fællesveje eller private/almene veje. Status for veje uden farvemarkering er ikke oplyst. Kontakt kommunen for oplysninger om disse.

Varmeplaner

I kommunens varmeplan fastlægges områder, der forventes at blive fjernvarmeforsynet (kollektiv varmforsyning), herunder en forventet tidshorizont herfor, samt områder, der fremover forventes individuelt forsynet med vedvarende energi (ingen kollektiv varmforsyning).

Hovedstadsområdets transportkorridorer

Transportkorridorerne i hovedstadsområdet er arealer, der er reserveret til fremtidige motorveje og baner m.m. De er en del af den overordnede fysiske planlægning og har hjemmel i planloven. Det betyder, at de respektive grundejere ikke får erstatning for de begrænsninger, de får pålagt i denne sammenhæng. Hovedstadsområdet omfatter i denne forbindelse kommunerne i Region Hovedstaden, bortset fra Bornholms Regionskommune, samt Greve, Køge, Lejre, Roskilde, Solrød og Stevn's kommuner.

Landzonetilladelser

En landzonetilladelse udstedes af kommunen. Den kræves som udgangspunkt for, at man i landzone må opføre nyt byggeri eller foretage udstykning eller ændring i anvendelsen af bestående bebyggelse og ubebyggede arealer.

Vejdirektoratets projekter

Der leveres kort for området omkring ejendommen. Kortet viser med farvemærkning om ejendommen er beliggende indenfor et vejforsyningsprojekt, som vejmyndigheden enten undersøger, planlægger eller er ved at anlægge. Eksisterer der ingen vejforsyningsprojekter nær ejendommen vil der ikke udarbejdes et bilag.

Lokalplaner

Grundejerne må ikke bygge nyt, ændre anvendelse osv. i strid med en lokalplan. Kommunalbestyrelsen kan – efter nabohøring – dispensere fra en lokalplan, hvis dispensationen ikke er i strid med principperne i planen.

Landsplandirektiv "Udviklingsområder"

Inden for et udviklingsområde i kystnærhedszonen har en kommune mulighed for at inddrage nye arealer i byzone og planlægge for anlæg i landzone, uden en særlig planlægningsmæssig eller funktionel begrundelse for kystnær lokalisering efter reglen i planlovens § 5 a, stk. 1. nr. 1. I et udviklingsområde er landzonereglerne mere lempelige end i den øvrige kystnærhedszone.

Zonestatus

Zonestatus kan være landzone, byzone eller sommerhusområde. Afhængig af zonestatus kan der være forskellige bestemmelser for anvendelse af ejendommen. I landzone skal der fx søges om landzonetilladelse ved større byggeri, mens der i byzone ofte er lokalplaner, der fastsætter regler om bebyggelse og anvendelse af arealer.

Landsplandirektiv "Baltic Pipe"

Baltic Pipe er en ny gastransmissionsledning, der vil sikre forsyningssikkerheden for naturgas i Danmark. Desuden vil gastransmissionsledningen få forbindelse til gasfelter i Nordsøen og gastransmissionsnettet i Polen.

Råstofplaner

Råstofplanen gælder i 12 år og revideres hver fjerde år. Råstofplanen fastlægger, hvor der i regionen kan gives tilladelse til at indvinde naturgivne råstoffer – dvs. sand, grus, sten, kvartssand, ler, moler, plastisk ler, tørv og kalk.

Ejendoms- og grundværdi

Ved vurderingen af en ejendom fastsættes den forventelige kontantværdi i fri handel for en ejendom af den pågældende kategori, under hensyn til alder, størrelse, beliggenhed og øvrige karakteristika. Vurderingen kan afvige fra en faktisk konstateret handelspris for ejendommen. Vurderingen foretages på grundlag af de priser i fri handel, der er konstateret for sammenlignelige ejendomme (reference ejendomme) og for den pågældende ejendom selv på vurderingstidspunktet. Vurderingen foretages også på baggrund af øvrige markedsindikatorer af væsentlig betydning for vurderingen. Ejendoms- og grundværdien danner grundlaget for de statslige og kommunale ejendomsskatter.

Energimærkning

Et energimærke er en vurdering af en bygnings energimæssige tilstand. En bolig, der sælges, skal have et gyldigt energimærke udarbejdet af en energikonsulent.

Byggeskadeforsikring

Siden 1. april 2008 har professionelle bygherrer været forpligtet til at tegne en byggeskadeforsikring i forbindelse med nybyggeri af private helårsboliger. Forsikringspligten gælder fra 1. juli 2012 i nogle tilfælde også, når der etableres nye boligenheder i eksisterende byggeri. Hvis ejendommen er omfattet af byggeskadeforsikring, vil der være en eftersynsrapport for hhv. 1-års og 5-års eftersyn.

Byggesag

En byggesag vedrører nybyggeri, til/ombygning, ændret anvendelse eller nedrivning (hel eller delvis). Kommunen registrerer oplysninger om byggesagen i Bygnings- og Boligregistret (BBR), fx om byggeriets omfang, anmeldelse/ansøgning, tilladelser, påbegyndelse og fuldførelse. Visse byggesagstyper registreres ikke i BBR.

Elinstallationsrapport

En elinstallationsrapport er resultatet af en autoriseret elinstallatørvirksomheds gennemgang af bygningens elinstallationer under huseftersynsordningen. Rapporten giver en professionel og objektiv gennemgang af elinstallationernes tilstand.

Flexboligtilladelse

En flexboligtilladelse udstedes af kommunen. En flexboligtilladelse giver ejeren af en helårsbolig mulighed for at benytte sin helårsbolig som ferie- og fritidsbolig, med ret til senere at vende tilbage til at benytte boligen til helårsbeboelse uden krav om landzonetilladelse. Flexboligtilladelsen følger huset og ikke kun dig som ejer.

Tilstandsrapport

En tilstandsrapport er resultatet af en bygningsgennemgang foretaget af en beskikket bygnings sagkyndig. Tilstandsrapporten er en samlet skriftlig vurdering af en boligs synlige skader og tegn på skader.

Olietanke

Kommunen registrerer oplysninger om olietanke i Bygnings- og boligregisteret (BBR). Oplysningerne stammer typisk fra den af ejer eller bruger indsendte tankattest. Det bemærkes at olietankens registrering i BBR ikke i sig selv er en garanti for at tanken er lovlig. Der vises ikke oplysninger om tanke, der er fjernet fra ejendommen.

Fredede bygninger

Der er ca. 7.100 fredede bygninger i Danmark. Det er bygninger, som har væsentlig kulturhistorisk og/eller arkitektonisk værdi. Alle fredede bygninger er fredet både udvendigt og indvendigt, og der skal søges om tilladelse hos Slots- og Kulturstyrelsen til alle bygningsarbejder, som går ud over almindelig vedligeholdelse.

BBR-meddelelsen

BBR-meddelelsen viser de oplysninger, kommunen har registreret om en ejendom i Bygnings- og Boligregisteret (BBR). Oplysningerne på BBR-meddelelsen er et udtryk for de faktiske forhold på ejendommen, også selvom de ikke nødvendigvis er lovlige. Ansvar for oplysningernes rigtighed på BBR-meddelelsen ligger hos ejeren af ejendommen.

Områdeklassificering

Områdeklassificeringen inddeles i tre klasser; "Analysefrit område (Kategori 1)", "Analysefrit område (Kategori 2)" og "Område med krav om analyser". Byzoneområder klassificeres som udgangspunkt som lettere forurenede. Områdeklassificeringen er dog ikke nødvendigvis altid sammenfaldende med byzonen. Hvis ejendommen er omfattet af områdeklassificering, kan der være anmeldeligt ved større jordflytning.

Jordforureningsattest

Danmarks Miljøportals jordforureningsattest viser oplysninger om jordforurening for matriklen. Attesterne dannes ud fra regionernes og kommunernes oplysninger om jordforurening.

Kortlagt jordforurening

Kortlagt jordforurening kan være betegnet som kortlagt på hhv. vidensniveau 1 (V1) og/eller vidensniveau 2 (V2) i henhold til lov om forurenede jord. Oplysningen fremgår også af jordforureningsattesten.

Påbud iht. jordforureningsloven

Her kan du se, om kommunen har udstedt påbud på ejendommen efter reglerne i lov om forurenede jord. Der oplyses om påbud efter §§ 9(2), 10, 44(2), 48, 72a, jf. § 7, nr. 1 i bekendtgørelse om indberetning af jordforureningsdata.

Skovbyggelinjer

Skovbyggelinjen er en zone på 300 m omkring skove. Skovbyggelinjen gælder for alle offentlige skove og for private skove med et sammenhængende areal på mindst 20 ha. Inden for byggelinjen er der forbud mod at bygge.

Kirkebyggelinjer

Kirkebyggelinjen er en 300 m beskyttelseszone målt fra kirkebygningen. Den skal sikre, at der ikke opføres bebyggelse over 8,5 m, som virker skæmmende på kirken.

Beskyttede sten- og jorddiger

Oplysningen omfatter sten- og jorddiger, som er beskyttet mod tilstandsændringer, jf. museumsloven. Oplysningen er vejledende og må derfor ikke anvendes til at afgøre, om der er beskyttede diger i et område.

Sø- og åbeskyttelseslinjer

Sø- og åbeskyttelseslinjen har til formål at sikre søer og åer som værdifulde landskabselementer og som levesteder for dyre- og planteliv forløber der en sø- eller åbeskyttelseslinje på 150 m fra visse søer og vandløb. Inden for beskyttelseslinjen er der generelt forbud mod ændringer, dvs. at der ikke må placeres bebyggelse, foretages ændringer i terrænet, beplantningen o.l.

Fredede fortidsminder og fortidsmindebeskyttelseslinjer

Vedr. fredningsstatus: A = Fredet før 1937. B = Fredet 1937 eller senere. C = Ikke fredningsværdig 1937-56. D = Ikke fredet eller afløst før 2009. U = -

Klitfredningslinje

Klitfredningslinjen er en beskyttelseszone som ligger i åbne landskaber typisk 300 m fra kysten og i bebyggede områder typisk 100 m eller mindre fra kysten. Beskyttelseszone findes næsten udelukkende langs den jyske vestkyst ved Skagerrak og Vesterhavet. Det er ikke tilladt at ændre tilstanden af klitfredede arealer eller at udøve aktiviteter, der kan føre til øget risiko for sandflugt.

Strandbeskyttelseslinje

I åbne landskaber ligger strandbeskyttelseslinjen typisk 300 m fra kysten. I bebyggede områder typisk 100 m eller mindre fra kysten. Inden for en strandbeskyttelseslinje må der blandt andet ikke placeres bebyggelse som fx bygninger, skure, campingvogne og master eller foretages ændringer i terrænet, tilplantning eller hegning.





Langeland Kommune

Teknik og Miljø

Afsender
Langeland Kommune, Teknik og Miljø
Fredensvej 1, 5900 Rudkøbing

BBR-Meddelelse

(Udskrift af oplysninger fra Bygnings- og Boligregistret)

Kommune nr.:

482

Udskrift dato:

07-08-2024

BFE-nr.:

100144389

BBR adresse:

Lavendelvej 30 (Vejkode: 0415), 5953 Tranekær

Denne BBR-meddelelse er hentet via selvbetjening.

Fejl eller mangler i udskriften bedes meddelt til kommunen via e-mailadressen Teknik.Miljoe@langelandkommune.dk eller telefonnr 63516000

Oplysninger om grunde

Adresse: Lavendelvej 30 (vejkode: 0415), Stoense Udflytter, 5953 Tranekær

Ejerforhold: Privatpersoner eller interessentskab

Vand & afløb

Grundareal

1682 m²

Matrikelnr.

85s

Ejerlav

Stoense By, Stoense

Ejendom

BFE-nr.: 100144389

Kortmateriale



Forkortelser	
B#	Bygningsnummer
T#	Teknisk anlæg nummer
NY	Nybyggeri
*	Bygning på fremmed grund

Punkter i kortet	
●	Punktet er sikkert placeret
●	Punktet er usikkert placeret

Linjer i kortet	
—	Ejendom
—	Jordstykke ¹
	Bygningsomrids, nøjagtigt ²
	Bygningsomrids, unøjagtigt ³

1. Jordstykke dækker over udstrækningen af det enkelte matrikelnummer.
2. Bygningsomridset er nøjagtigt, når dets placering er verificeret af GeoDanmark (se nedenfor).
3. Bygningsomridset er unøjagtigt, når dets placering ikke er verificeret af GeoDanmark (se nedenfor).

Du kan få et mere detaljeret geografisk overblik over ejendommen på <https://kort.bbr.dk>.

Kortmaterialet er automatisk genereret på baggrund af nyeste offentligt tilgængelige data om ejendommen fra Bygnings- og Boligregistret (BBR), Matrikelkortet, GeoDanmark, Danmarks Adresseregister (DAR).

I Bygnings- og Boligregistret (BBR) finder du oplysninger om alle bygninger og boliger i Danmark. Se mere på <https://bbr.dk> – her er det også muligt at flytte et rødt

bygningspunkt, der er usikkert placeret.

Matrikelkortet er et oversigtskort, der har til formål at vise beliggenheden af matrikulære arealer (matrikelnumre, vejlitra m.v.) i forhold til hinanden. Skellinjer i matrikelkortet falder ikke altid sammen med synlige grænser i landskabet, hvilket kan skyldes unøjagtigheder. Læs eventuelt mere herom på <https://gst.dk/data-og-kort/matrikelkort-og-data/matrikelkort>.

GeoDanmark er et samarbejde mellem kommunerne og Styrelsen for Dataforsyning og Infrastruktur (SDFI) om at kortlægge Danmark. GeoDanmark-data består bl.a. af luffotos og bygningsomrids. Vær opmærksom på, at disse luffotos kun optages en gang om året, og at bygningsomrids opdateres på baggrund heraf. Derfor kan der være forsinkelser i registreringen af ændringer, afhængigt af hvornår ændringen – fx en opførelse eller nedrivning af en bygning – er sket. Se mere på <https://www.geodanmark.dk>.

DAR er Danmarks autoritative register for adresser og vejnavne. Se mere på <https://www.danmarksadresser.dk>.

Din pligt som ejer

Det er dit ansvar som ejer, at oplysningerne om din ejendom i BBR er korrekte. En registrering i BBR kan ikke nødvendigvis tages som udtryk for, at byggeriet er lovligt i henhold til anden lovgivning. Kommunen kan give en bøde på op til 5.000 kr., hvis du ikke indberetter oplysninger til BBR, eller hvis du giver forkerte oplysninger.

Derfor er det vigtigt, at du læser din BBR-meddelelse og kontrollerer om alle bygninger og anlæg på ejendommen er registreret rigtigt. Når du køber en ejendom eller ændrer på bygninger og boliger, er det ekstra vigtigt at være opmærksom på, om registreringerne er korrekte. Indberetningspligten gælder også byggesager.

Du skal være særligt opmærksom på:

- **Opførelsesår**
- **Om- og tilbygningsår**
- **Bebygget areal**
- **Antal etager**
- **Samlet boligareal eller erhvervsareal**
- **Areal af udnyttet tagetage**
- **Areal af udestue**
- **Tagdækningsmateriale**
- **Varmeinstallation**

Omkring opførelsesår vil der nogle steder være angivet år 1000. Dette skyldes, at du ikke har givet oplysninger om opførelsesår vedrørende den pågældende bygning. Kommunen har lov til at kontrollere de oplysninger, du giver til BBR. Kontrollen kan ske ved et anmeldt besøg på ejendommen eller ved registersamkøring med eksterne kilder – f.eks. folkeregistret eller ved hjælp af luftfotos.

I BBR er din ejendom registreret på 4 niveauer:

Grund

Grunden er normalt det samme som en matrikel, og er et sammenhængende stykke jord. I særlige tilfælde kan grunden bestå af flere matrikler, og en ejendom af flere grunde. Dette vil oftest være på landbrugsejendomme. På grunden registreres f.eks. oplysninger om vandforsyning og afløbsforhold.

Bygning

Bygninger i BBR er alt fra et redskabsskur til et butikscenter. Her findes informationer om den væsentligste anvendelse af bygningen, bebygget areal, arealet af samtlige etager (samlet bygningsareal), materialer m.m.

Enhed

En enhed i BBR er betegnelsen for en bolig i et parcelhus, en lejlighed eller f.eks. et erhvervslejemål. En enhed ligger altid inde i en bygning. Enfamiliehuse har typisk en boligenhed, etageboligbebyggelse har en boligenhed for hver lejlighed, og erhvervsbygninger en eller flere enheder til erhverv. En enhed har typisk sin egen selvstændige indgang. Under enheder registreres bl.a. samlet areal, areal til beboelse/ erhverv samt anvendelsen.

Tekniske anlæg

Tekniske anlæg kan være olietanke, vindmøller, gylletanke, solvarmeanlæg m.m. Tekniske anlæg er som regel placeret på grunden, men kan også ligge inde i en bygning.

Arealerne på BBR-meddelelsen

Arealerne indgår i beregningen af ejendomsvurderingen, men kan også have betydning for f.eks. forsikring, realkredit- og boliglån, fjernvarmeregning m.m. Arealer skal altid måles til ydersiden af ydervægge. Læs mere om opmåling og se vejledninger på www.bbr.dk.

Det bebyggede areal svarer normalt til stueetagens areal. I bygninger med forskudte etager opmåles det bebyggede areal som bygningens udbredelse set oppefra.

Det samlede bygningsareal opgøres som arealet af samtlige etager. Areal af eventuel kælder og tagetage skal ikke regnes med.

Tagetagens samlede areal opgøres som det areal, der udnyttes sammen med det areal, der ville kunne udnyttes til bolig eller erhverv. Ligesom i bygningsreglementet måles arealet i vandret plan 1,5 m over færdigt gulv til den udvendige side af tagbelægningen.

Udnyttet areal i tagetagen opgøres som den del af tagetagens areal, som faktisk udnyttes til beboelse eller erhverv.

Kælderarealet opgøres samlet for hele kælderetagen.

Det samlede boligareal opgøres som arealet af samtlige beboelsesrum inklusive areal i entré, gang, badeværelse, toilet og køkken. I arealet medregnes udnyttet areal i eventuel tagetage og areal af kælderrum, der må anvendes til beboelse – det vil sige opfylder bygge Lovgivningens krav til beboelsesrum.

Hvis arealerne har forskellige anvendelser, skal de deles op i den del, der må bruges til bolig, den del der anvendes til erhvervs- eller institutionsformål samt den del, der udgør andet areal.

Sammenhængen mellem de forskellige arealangivelser betyder f.eks., at for et parcelhus uden kælder, hvor parcelhuset kun bruges til beboelse, vil boligarealet svare til det samlede bygningsareal plus eventuel udnyttet tagetage.

Har en bygning to eller flere lejligheder, fordeles adgangs- og trappearealer ligeligt mellem de enkelte lejligheder.

Med hensyn til areal af ejerlejlighed skal du være specielt opmærksom på, at BBR's boligareal ofte vil være forskellig fra **det tinglyste areal**. Det skyldes, at arealerne opgøres efter forskellige principper. Ejerlejlighedens samlede areal i BBR vil svare til summen af areal til beboelse, areal til erhverv inklusive andel af adgangsareal.

Vejledning til BBR-meddelelse

Vers. 1.9

Oversigt over BBR-oplysninger

Anvendelse	Anvendelse fortsat	Materialer	Opvarmningsforhold
Helårsbeboelse <ul style="list-style-type: none">Stuehus til landbrugsejendomFritliggende enfamiliehusSammenbygget enfamiliehusFritliggende enfamiliehus i tæt-lav bebyggelseRække-, kæde-, eller dobbelthus (lodret adskillelse mellem enhederne)Række-, kæde- og klyngehusDoppelthusEtagebolig-bygning, flerfamiliehus eller to-familiehusKollegiumBoligbygning til døgninstitutionAnneks i tilknytning til helårsboligAnden bygning til helårsbeboelse	<ul style="list-style-type: none">GrundskoleUniversitetAnden bygning til undervisning og forskningHospital og sygehusHospice, behandlingshjem mv.Sundhedscenter, lægehus, fødeklinik mv.Anden bygning til sundhedsformålDaginstitutionServicefunktion på døgninstitutionKaserneFængsel, arresthus mv.Anden bygning til institutionsformål Fritidsformål <ul style="list-style-type: none">SommerhusFeriecenter, center til campingplads mv.Bygning med ferielejligheder til erhvervsmæssig udlejningBygning med ferielejligheder til eget brugAnden bygning til ferieformålKlubhus i forbindelse med fritid og idrætSvømmehalIldrætshalTribune i forbindelse med stadionBygning til træning og opstaldning af hesteAnden bygning til idrætsformålKolonihavehusAnneks i tilknytning til fritids- og sommerhusAnden bygning til fritidsformål Mindre bygninger til garageformål, opbevaring m.v. <ul style="list-style-type: none">GarageCarportUdhusDrivhusFritliggende overdækningFritliggende udestue Andre bygninger <ul style="list-style-type: none">Tiloversbleven landbrugsbygningFaldefærdig bygningUkendt bygning	Ydervæggens materialer <ul style="list-style-type: none">MurstenLetbetonstenFibercement herunder asbestBindingsværkTræBetonelementerMetalFibercement uden asbestPlastmaterialerGlasIngenAndet materiale Tagdækningsmateriale <ul style="list-style-type: none">Tagpap med lille hældningTagpap med stor hældningFibercement herunder asbestBetontagstenTeglMetalStråtagFibercement uden asbest.PlastmaterialerGlasLevende tageAndet materiale Afløbsforhold <ul style="list-style-type: none">Intet afløbBlandet afløbsforhold på ejendommen (er specificeret på bygningen) Inden for kloakeret område <ul style="list-style-type: none">Fælleskloakeret: spildevand + tag- og overfladevandFælleskloakeret: spildevand + delvis tag- og overfladevandFælleskloakeret: spildevandFælleskloakeret: tag- og overfladevandSeparatkloakeret: spildevand + tag- og overfladevandSeparatkloakeret: spildevand + delvis tag- og overfladevandSeparatkloakeret: spildevandSeparatkloakeret: tag- og overfladevandSpildevandskloakeret: SpildevandAfløb til offentligt kloaksystemAfløb til fællesprivat kloaksystemAfløb til fællesprivat kloaksystem med tilslutning til spildevandsforsyningens kloaksystem Uden for kloakeret område <p>Afløbskoder for ejendomme uden for kloakerede områder inddeles efter hvilken renseklasse, som den private renseløsning opfylder. Renseklassen kan være:</p> <ul style="list-style-type: none">O (Reduktion af organisk stof)OP (Reduktion af organisk stof og total fosfor)SO (Skærpet krav til reduktion af organisk stof samt nitrifikation)SOP (Skærpet krav til reduktion af organisk stof og fosfor samt nitrifikation).	Varmeinstallation <ul style="list-style-type: none">Fjernvarme/blokvarmeCentralvarme med én fyringsenhedOvn til fast og flydende brændselVarmepumpeCentralvarme med to fyringsenhederElvarmeGasradiatorerIngen varmeinstallationBlandet Opvarmningsmiddel <ul style="list-style-type: none">ElektricitetGasværksgasFlydende brændselFast brændselHalmNaturgasAndet Supplerende varme <ul style="list-style-type: none">Ikke oplystVarmepumpeBrændevovne og lignende med skorstenBiopejse og lignende uden skorstenSolpanelerPejsGasradiatorElvarmeBiogasanlægAndetBygningen har ingen supplerende varme Andet Boligtype <ul style="list-style-type: none">Egentlig beboelseslejlighed med eget køkkenBlandet bolig og erhverv med eget køkkenEnkeltværelse uden eget køkkenFællesboligSommer- eller fritidsboligAndet Ejerforhold <ul style="list-style-type: none">Privatpersoner eller interessentskabAlment boligselskabAktie-, anpart- eller andet selskab (undtagen interessentskab)Forening, legat eller selvejende institutionPrivat andelsboligforeningDen kommune, hvori ejendommen er beliggendeAnden primærkommuneRegionStatenAndet, herunder moderejendomme for bebyggelser, der er opdelt i ejerlejligheder samt ejendomme, der ejes af flere kategorier af ejere Vandforsyning <ul style="list-style-type: none">Alment vandforsyningsanlægPrivat vandforsyningsanlægEnkeltindvindingsanlægBrøndIkke alment vandforsyningsanlægBlandet vandforsyningIngen vandforsyning
Erhverv <ul style="list-style-type: none">Stald til svinStald til kvæg, får mv.Stald til fjerkræMinkhalVæksthusLade til foder, afgrøder mv.Maskinhus, garage mv.Lade til halm, hø mv.Anden bygning til landbrug mv.Bygning til industri med integreret produktionsapparatBygning til industri uden integreret produktionsapparatVærkstedAnden bygning til produktionBygning til energiproduktionBygning til energidistributionBygning til vandforsyningBygning til håndtering af affald og spildevandAnden bygning til energiproduktion og forsyningBygning til jernbane- og busdriftBygning til luftfartBygning til parkering- og transportanlægBygning til parkering af flere end to køretøjer i tilknytning til boligerHavneanlægAndet transportanlægBygning til kontorBygning til detailhandelBygning til lagerButikcenterTankstationAnden bygning til kontor, handel og lagerHotel, kro eller konferencecenter med overnatningBed & breakfast mv.Restaurant, café og konferencecenter uden overnatningPrivat servicevirksomhed som frisør, vaskeri, netcafé mv.Anden bygning til serviceerhvervBiograf, teater, koncertsted mv.MuseumBibliotekKirke eller anden bygning til trosudøvelse for statsanerkendte trossamfundForsamlingshusForlystelsesparkAnden bygning til kulturelle formål			



Langeland Kommune
Økonomi og Indkøb
Fredensvej 1
5900 Rudkøbing

Faktura med betalingsinformation fremsendes særskilt til e-Boks. Ved fritagelse for digital post sendes faktura på papir - også særskilt. Telefonisk henvendelse kan ske til 6351 6000 i tidsrummet Mandag og tirsdag 10-12 Torsdag 10-12 og 13-17 Fredag 10-12
 oekonomi.indkoeb@langelandkommune.dk

Modtager

Udskrevet den: 16/03-2023 Moms-nr.: 29188955

Debitornummer:	Kommunenr.:	Ejendomsnr.:
xxx xx xxxxxx xx xx	482	011711

Ejendommens beliggenhed:
 Lavendelvej 30

Vurderet areal: 1682 Anvendt skattegrundlag pr.: 2022 (01/10-2022)

Matrikelbetegnelse:
 STOENSE BY, STOENSE 85s

Ejendomsværdi	Grundværdi	Stuehusgrundværdi	Skattegrundlag
288.200	288.200		288.200

Fradrag i grundværdi for forbedringer Fritagelse for grundskyld til kommunen

Del af grundværdi der beskattes i anden kommune Dækningsafgiftspligtig værdi Fritaget dækningsafgiftspligtig værdi

Kommunal ejendomsskat m.m. af fast ejendom 2023

Side 01 af 01

Specifikation		Beløb	Heraf moms
KOMMUNE	promille af grundlag		
Grundskyld	24,570 : 288200 01/01-31/12	7081,07	
SKADEDYRSBEKÆMPELSE		17,87	

MERVÆRDIAFGIFT/MOMS, er beregnet med 25%:

Afgiften af de enkelte rater kan for momsregistrerede først medregnes som indgående afgift på faktureringsstidspunktet.

I ALT 7098,94 0,00

Rate	Forfaldsdato	Sidste rettidige indb.dag	Ratebeløb	Fakturadato	Moms beløb
01	01/02-2023	08/02-2023	3549,48	01/02-2023	0,00
02	01/08-2023	08/08-2023	3549,46	01/08-2023	0,00

Såfremt det forfaldne beløb ikke er betalt senest sidste rettidige indbetalingsdag, søges det inddrevet ved udlæg.

Renter beregnes fra forfaldsdato. Oplysninger om renter og restgæld for lån vil blive videregivet til SKAT.

Ved for sen indbetaling påløber renter og evt. gebyr.

Jordforureningsattest

Denne jordforureningsattest er baseret på de informationer, der er registreret i den fællesoffentlige landsdækkende database på jordforureningsområdet, DKjord.

Attesten er baseret på en søgning om en specifik matrikel. I attesten bruges også begrebet "lokalitet", der kan dække over flere matrikler eller eventuelt en mindre del af en matrikel. Der er flere oplysninger omkring lokaliteten, som ikke nødvendigvis også gælder for matriklen. Se derfor på kortmaterialet, hvor meget af matriklen der berøres af lokaliteten.

Attestens kort er baseret på data fra Danmarks Arealinformation og Geodatastyrelsen. Ansvar for de registrerede data ligger hos regionen og kommunen, hvor den aktuelle matrikel er beliggende. Bemærk, at denne attest omhandler alene oplysninger om jordforurening.

Der er søgt på følgende matrikel:

Ejerlavsnavn	Stoense By, Stoense
Matrikelnummer	85s
Region	Region Syddanmark
Kommune	Langeland Kommune
Beregningsdato	[Manglende Beregningsdato]

Kort

Placeringen af den søgte matrikel kan ses nedenfor (her kan de også se om der er jordforureninger i nærheden af det søgte).



Forureningsstatus

Matrikel status: Matriklen er ikke kortlagt.

Region Syddanmark har for nuværende ingen oplysninger om jordforurening på den pågældende matrikel.

Matriklen er ikke omfattet af områdeklassificering.

Der er på denne matrikel ikke igangværende påbud efter jordforureningsloven.

Kontaktoplysninger

Region Syddanmark

Adresse	Damhaven 12, 7100 Vejle
Mail	jordforurening@regionsyddanmark.dk
Web	www.regionsyddanmark.dk/jordforurening
Bemærkning	Man bør tillige danne en attest fra Region Syddanmark hjemmeside "Søg en forurenede grund" da der her findes oplysninger om lokaliteter, der er under sagsbehandling i forbindelse med kortlægning. Disse lokaliteter kan først findes på Danmarks Miljøportal når der er truffet afgørelse om kortlægning. Der er indsamlet oplysninger om aktiviteter, der kan have forurenede jord eller grundvand, med driftsperiode frem til midten af 1970'erne i hele kommunen (Affaldsdepotloven).

Langeland Kommune

Adresse	Fredensvej 1 5900 Rudkøbing
Mail	post@langelandkommune.dk
Web	http://www.langelandkommune.dk/Borger/NaturMiljoe
Bemærkning	Hvis din grund ikke er omfattet af områdeklassificering i denne attest, kan det skyldes at din kommune endnu ikke har gjort data tilgængelige på Danmarks Miljøportal eller at data ikke er opdateret.

Bilag

Jordforurening, V1

Et areal betegnes som kortlagt på vidensniveau 1 (V1), hvis der er tilvejebragt en faktisk viden om aktiviteter på arealet eller aktiviteter på andre arealer, der kan have været kilde til jordforurening på arealet.

Jordforurening, V2

Et areal betegnes som kortlagt på vidensniveau 2 (V2), hvis der er tilvejebragt et dokumentationsgrundlag, der gør, at det med høj grad af sikkerhed kan lægges til grund, at der på arealet er en jordforurening af en sådan art og koncentration, at forurening kan have skadelig virkning på mennesker og miljø.

Lokaliseret (uafklaret)

Et areal betegnes som lokaliseret (uafklaret), hvis der er oplysninger, som endnu ikke er i vurderet i forhold til kortlægning. Uafklarede oplysninger kan eksempelvis være historiske oplysninger vedrørende tidligere aktiviteter på en grund eller oplysninger om fund af forurening. Uafklarede oplysninger kan dermed efter yderligere gennemgang af eksempelvis arkiver og sagsbehandling resultere i en kortlægning af en grund eller i en status som "Udgået før kortlægning"

Nuancering

Nuancering af kortlægning på V2, på baggrund af den risiko, den kortlagte forurening udgør eller kan udgøre for den aktuelle anvendelse til boligformål

Udgået Efter Kortlægning

Forureninger, som har været kortlagt på vidensniveau 1 eller 2, men som er udgået af kortlægningen

Udgået Før Kortlægning

Lokaliteter, hvor der er foretaget en oprensning så de ikke bliver kortlagt som forurenede (V2). Desuden findes der lokaliteter i denne kategori, hvor det har været vurderet om de skulle kortlægges som mulig forurenede (V1) men hvor lokaliteten frikendes på baggrund af de historiske oplysninger.

Områdeklassificering

Område, hvor jorden antages at være lettere forurenede, udpeget jf. jordforureningslovens § 50a. Byzone klassificeres som udgangspunkt som område, hvor jorden antages at være lettere forurenede. Oplysning om områdeklassificering stammer fra en tegning af matriklen på kort. I enkelte tilfælde kan unøjagtigheder eller ændringer i matrikeltegningen resultere i, at matriklen fejlagtig overlapper en anden matrikel og påvirker informationer om områdeklassificering herpå. Hvis attesten indeholder oplysning om områdeklassificering, inkl. analysefrie områder, som forekommer ukorrekt, så kan du få et overblik over matriklen på <http://arealinformation.miljoportal.dk/distribution/>. Ellers kan den aktuelle kommune kontaktes.

Igangværende påbud - JFL

Areal, hvor kommunen har meddelt et påbud efter jordforureningsloven. Det kan være enten et aktivt påbud eller et påbud, hvor der alene er længerevarende vilkår (f. eks. belægning eller monitoring). Når et påbud er helt opfyldt, oplyses det ikke i jordforureningsattesten. Kommunen skal oplyse om påbud efter jordforureningsloven jf. reglerne i Bekendtgørelse om indberetning og registrering af jordforureningsdata, dvs. påbud meddelt efter 1. juli 2014 efter de hjemler, der er fastsat. Kommunen kan oplyse om påbud efter andre hjemler og påbud, som er meddelt tidligere, når de er igangværende.



EJENDOMS DATA RAPPORT

Oversigt over vejforsyning

Berørende matr. 85s Stoense By, Stoense
Oplysninger om vejforsyning er indhentet d. 07-08-2024.



Signaturforklaring:

- Offentlig
- - - Privat fælles
- Øvrige (privat/almen/udlagt privat fælles)
- Planlagt nedklassificering
- ▭ Matriklens placering

Kortet viser med farvemarkering de veje og stier, som vejmyndigheden har registreret som værende hhv. offentlige, private fælles eller private/almene/udlagte private fælles. Status for veje/stier uden farvemarkering er ikke oplyst. Kontakt kommunen for oplysning om disse.



KØBERVEJLEDNING - TVANGSAUKTION OVER FAST EJENDOM

1. Salgsopstilling.

Salgsopstillingen er auktionens vigtigste dokument. Den skal indeholde oplysning om salgsvilkårene og andre væsentlige forhold.

Salgsvilkårene er justitsministeriets auktionsvilkår, der findes i salgsopstillingen. Eventuelle fravigelser meddeles på auktionsmødet.

Salgsopstillingen udfærdiges af den, der har anmodet om auktionen (rekvirenten) eller dennes advokat.

Salgsopstillingen kan ses på eller downloades fra internettet, hvor der annonceres og informeres om tvangsauktioner. Retterne tilbyder gratis wifi.

2. Købesummen

Den samlede købesum består af budsummen med tillæg af størstebeløbet. Størstebeløbet er det beløb, der skal betales ud over budsummen, og består af fortrinsberettigede krav og sagsomkostninger. Størstebeløbet oplyses under auktionen. Beløbet er anslået i salgsopstillingen.

Derudover skal en køber betale en auktionsafgift på 1.500 kr. Hertil kommer udgifter til tinglysning.

3. Budgivningen

Alle kan byde på en tvangsauktion.

Når man byder, skal man oplyse, hvem man byder for.

Byder man for andre, skal man medbringe skriftlig original fuldmagt.

Byder man for et selskab eller lignende, skal man medbringe en aktuel tegningsudskrift.

Det er ikke muligt at byde skriftligt eller via elektroniske medier.

Fogedretten kan kræve, at man straks sandsynliggør, at man kan opfylde sit bud. Bud på auktion er bindende.

Bud på 1. auktion er bindende i 6 uger, hvis der skal holdes ny auktion.

4. Sikkerhed

Højstbydende skal stille sikkerhed for auktionsvilkårenes opfyldelse.

Sikkerheden udgør:

- dækkede restancer (salgsopstillingen kolonne 3)
- ¼ af de dækkede hæftelser, der kan kræves udbetalt (salgsopstillingens kolonne 4) og
- størstebeløbet

I salgsopstillingen findes en foreløbig beregning. Det nøjagtige beløb afhænger af budets størrelse og kan derfor først beregnes efter budgivningen.

Sikkerheden kan kræves stillet straks, når budgivningen er sluttet. Man kan ikke indrette sig på, at man kan få mulighed for at gå i banken, kontakte sin advokat eller lignende.

På auktionsmødet vil fogedretten normalt tillade, at højstbydende får en frist på op til 7 dage til at stille sikkerheden, hvis man straks stiller sikkerhed for omkostningerne til et nyt auktionsmøde ("den lille sikkerhed"). Beløbet udgør normalt op til 10.000 kr. og fastsættes af fogedretten under auktionsmødet.

Sikkerhed kan stilles ved:

- kontanter
- bankgaranti (ikke tidsbegrænset eller betinget)
- advokatindeståelse (kun hvis rettighedshaverne accepterer dette)
- "Den lille sikkerhed" kan stilles ved MobilePay

Sikkerhed kan ikke stilles ved Dankort/hævekort, lånebevis, dokumentation for nødvendige midler på bankkonto, udenlandsk valuta o.lign.

Vær opmærksom på, at sikkerheden ikke kan bruges til at betale med. Stilles sikkerheden kontant, skal man bruge "dobbel" likviditet.

Sikkerheden frigives først, når det er dokumenteret, at auktionsvilkårene er opfyldt.

5. Ny auktion

Ejeren og udækkede rettighedshavere kan anmode om ny auktion.

Den, der anmoder om ny auktion, skal stille sikkerhed for omkostningerne herved. Beløbet udgør normalt op til 10.000 kr.

Udækkede rettighedshavere og ejeren kan indgå en hammerslagsaftale. En hammerslagsaftale er en aftale om, at den ny auktion kan tilbagekaldes af den, som har anmodet om ny auktion. Konsekvensen er, at ejendommen sælges til højstbydende på 1. auktion, og at ny auktion ikke afholdes.

6. Råderet over ejendommen

En køber får først rådighed over ejendommen, når fogedretten har modtaget hele sikkerhedsstillelsen for auktionsvilkårenes opfyldelse.

Skal der holdes ny auktion, får køberen først rådighed over ejendommen, når den ny auktion har været afholdt.

En køber skal forrente den dækkede gæld fra tidspunktet for første auktion.

7. Auktionsskøde

Via www.tinglysning.dk kan køber selv oprette et auktionsskøde, når auktionsafgiften og eventuel moms er betalt. Køber skal vedhæfte en udskrift af auktionsbogen og samtykkeerklæringer fra samtlige, dækkede rettighedshavere i kolonneopstillingen og alle de rettighedshavere, der har beløb til gode ud over auktionsbuddet - det, der kaldes størstebeløbet. Ingen af dokumenterne må indeholde oplysninger om personnumre.

Køber skal orientere fogedretten, når et digitalt skøde er klar til underskrift og i den forbindelse oplyse under hvilket navn, dokumentet kan søges frem.

Hvis ejendommen skal videresælges, sparer man tinglysningsafgift ved at oprette et transportskøde, hvorved retten til at få udstedt auktionsskøde overdrages. Transportskødet skal også vedhæftes sammen med de andre dokumenter.

Køber skal selv sørge for at få tinglyst auktionsskødet og at anmode Tinglysningsretten om at slette helt eller delvist udækkede hæftelser.

Du kan læse mere om digitale auktionsskøder [her](#)

Køber skal endvidere betale en tinglysningsafgift. Se tinglysningsafgiftsloven og SKAT.dk - tinglysningsafgiftsvejledningen.

Bekendtgørelse 1978-12-15 nr. 652 om tvangsauktionsvilkår

(fast ejendom),

som ændret ved bkg 1982-03-31 nr. 121, bkg 1989-12-18 nr. 866, bkg 1990-12-21 nr. 896, bkg 2003-06-17 nr. 519, bkg 2016-02-26 nr. 185 og bkg 2020-03-26 nr. 316

I medfør af § 570, stk. 1, i lov om rettens pleje, jf. lovbekendtgørelse nr. 938 af 10. september 2019, fastsættes:

§ 1. Tvangsauktion over fast ejendom skal afholdes på justitsministeriets tvangsauktionsvilkår, jf. bilaget til bekendtgørelsen.

§ 2. Bekendtgørelsen træder i kraft den 1. januar 1979 og får virkning for tvangsauktioner, der afholdes i henhold til anmodninger indgivet til fogedretten efter den 1. januar 1979.

BILAG

Tvangsauktionsvilkår (fast ejendom)

1. Auktionen omfatter

a. Auktionen omfatter ejendommen med eventuelle bygninger og - hvis fogedretten ikke tilkendegiver andet - driftsinventar og driftsmateriel, derunder maskiner og tekniske anlæg af enhver art, der hører til ejendommen, og ved landbrugsejendomme tillige ejendommens besætning, gødning, afgrøder mv.

Ejendommen mv. sælges, som den er ved auktionen med de rettigheder og forpligtelser, hvormed den tilhører den nuværende ejer.

b. Hvis ejendommen eller en del af denne er udlejet, kan køber efter ejendommens overtagelse kræve den leje, der ikke er betalt på auktionstidspunktet.

Køberen kan ikke gøre krav på forudbetalt leje, der er omfattet af tinglysningslovens § 3, stk. 2.

2. Salgsopstilling

Ejendommen og det tilhørende, der følger med, beskrives i en særlig salgsopstilling. Salgsopstillingen indeholder oplysning om ejendommens hæftelser og byrder og oplyser endvidere om andre forhold vedrørende ejendommen og auktionen, som må antages at være af væsentlig betydning for køber, herunder ejendommens og eventuelt medfølgende løsøres momsmæssige behandling.

Salgsopstillingen udleveres på fogedrettens kontor.

3. Servitutter mv.

Fogedretten angiver under auktionen, i hvilket omfang de bydende ud over auktionsbudet skal overtage eller opfylde servitutter, brugsrettigheder, aftægts-, livrente- eller lignende forpligtelser.

4. Auktionsbudet mv.

Enhver kan byde på auktionen, men fogedretten kan forlange, at en bydende straks sandsynliggør, at han kan opfylde sit bud.

Er der tale om et momspligtigt salg, skal det endelige bud, som antages, tillægges moms

Minimum for overbudene fastsættes af fogedretten.

Ejendommen sælges til den højstbydende, hvis dennes bud antages (se pkt. 7), medmindre det beslutes, at en ny auktion skal afholdes.

Enhver, der har afgivet bud på første auktion, er bundet af sit bud, indtil auktionen er sluttet. Meddeles der i henhold til pkt. 7 udsættelse med henblik på tilvejebringelse af sikkerhed, gælder bundetheden, indtil sikkerheden er stillet. Skal der afholdes ny auktion i henhold til retsplejelovens § 576, er samtlige bydende på første auktion bundet indtil slutningen af den nye auktion, dog højst i 6 uger efter første auktion. På den nye auktion er kun det bud bindende, der får hammerslag.

5. Ejendommens overtagelse

Køberen overtager straks ejendommen. Har køberen fået udsættelse til at stille sikkerhed for opfyldelse af auktionsvilkårene, overtages ejendommen dog først, når sikkerheden er stillet.

Køberen sørger selv for - om nødvendigt ad retslig vej - at blive indsat i besiddelsen af det solgte.

Fra det tidspunkt, køberen skal overtage ejendommen, henligger den for hans regning og risiko i enhver henseende.

6. Køberens forpligtelser

A. Opfyldelse af auktionsbudet

Auktionsbudet anvendes, så langt det rækker, til dækning af hæftelserne i prioritetsordenen. Hæftelsernes nøjagtige størrelse oplyses under auktionen.

Auktionsbudet opfyldes således:

a. Køberen *overtager* de hæftelser, der ikke kan kræves udbetalt. Overtagelsen er dog betinget af, at restancer og eventuelle særlige afdrag betales inden 4 uger efter auktionens slutning.

b. Køberen *betaler* de hæftelser, der kan kræves udbetalt.

Beløb, der skal betales efter pkt. b, betales inden 6 måneder efter auktionens slutning.

Eventuel kursgevinst ved indfrielse af lånene tilfalder køberen, ligesom han bærer eventuelt kurstab samt tab ved, at kontantlån med særlige indfrielsesvilkår må indfries med et større beløb end lånets kontante pålydende.

Andele i reserve- og administrationsfonde tilfalder køberen, når der bliver fuld dækning til de pågældende lån.

Pantegælden forrentes fra datoen for den første auktion med den rente, der tilkommer hver enkelt panthaver. Er der tale om en indekspanteret, beregnes renten på grundlag af restgælden som reguleret ved sidste ordinære indeksregulering.

Overstiger auktionsbuddet, hvad der kræves til dækning af panthaverne, tilfalder det overskydende beløb den hidtidige ejer af ejendommen. Er ejendommen omfattet af § 83 a, stk. 1, i lov om friplejeboliger, tilfalder den del af auktionsbuddet, der overstiger, hvad der kræves til dækning af panthaverne med tillæg af friplejeboligleverandørens eget kapitalindskud, Landsbyggefonden. Køberen betaler et eventuelt overskydende beløb til Landsbyggefonden. Overskydende beløb forrentes med en årlig

rente, der svarer til den fastsatte referencesats med et tillæg på 7 pct. Som referencesats anses den officielle udlånsrente, som Nationalbanken har fastsat henholdsvis pr. den 1. januar og den 1. juli det pågældende år.

B. Beløb, der skal betales ud over auktionsbudet

Under auktionen oplyses arten og størrelsen af de omkostninger, som køberen skal betale ud over auktionsbudet. Det samme gælder skatter, afgifter, byrder, hæftelser og andre pligter, som køberen skal betale eller overtage ud over auktionsbudet.

På auktionen oplyses et størsteløb for, hvad der skal *betales*, og hvilke krav og pligter, der kan *overtages*.

Af krav, der typisk skal udredes eller overtages ud over auktionsbudet, kan særligt nævnes:

- Auktionsrekvirentens udlægsomkostninger og omkostninger ved gennemførelse af auktionen, herunder salær til advokat samt honorar til en af fogedretten antaget sagkyndig.
- Salær og rejseomkostninger til repræsentanter for de andre i ejendommen berettigede.

Vedrørende a og b er det en betingelse, at de pågældende rettighedshavere får andel i auktionsbudet. Ved delvis dækning nedsættes salærkravet forholdsmæssigt.

Er auktionen rekvireret af et konkursbo eller et dødsbo, hvori gælden ikke er vedgået, betales dog altid fuldt rekvirent-salær.

- Ejendomsskatterestancer.
- Brandforsikringsbidrag.
- Gade-, vej- og fortovsbidrag.
- Ophævet.
- Ophævet.
- Brugspanthavers underskud efter afholdelse af nødvendige udgifter ved bestyrelse, drift og vedligeholdelse mv. af ejendommen. Overskud afskrives i brugspanthaverens fordring og derefter i den i øvrigt bedst berettigedes fordring.
- Nødvendige udgifter til ejendommens bestyrelse, drift og vedligeholdelse mv., som er afholdt af auktionsrekvirenten, selv om ejendommen ikke har været taget til brugeligt pant.
- Krav, der i henhold til lejelovgivningen, brandsikringslovgivningen og bygningslovgivningen er gældende mod enhver uden tinglysning.

Beløb, der skal betales ud over auktionsbudet, udredes inden 4 uger efter auktionens slutning til rette vedkommende.

C. Afgifter mv. til det offentlige i anledning af auktionen

- Fogedrettens udgifter.
- Auktionsafgift.
- Moms af budsummen og størsteløbet, hvis der er tale om et helt eller delvist momspligtigt salg.

De under a, b og c nævnte udgifter mv. betales ved auktionens slutning.

7. Køberens sikkerhedsstillelse

Efter hammerslaget skal køberen straks over for fogedretten stille sikkerhed for opfyldelse af auktionsvilkårene.

Sikkerheden kan stilles ved deponering af penge eller børsnoterede værdipapirer, ved bankgaranti eller på anden måde, som godkendes af fogedretten.

Sikkerhedens størrelse skal svare til:

- Restancer mv., jf. pkt 6.A litra a,
- ¼ af de hæftelser, der kan kræves udbetalt, jf. pkt 6.A litra b, og
- størsteløbet, der skal betales ud over auktionsbudet, jf. pkt 6.B.

Sikkerheden kan dog hverken være mindre end et års renteudgift af de overtagne prioriteter eller mindre end værdien af det tilbehør, der medfølger ejendommen, med tillæg af ½ års lejeindtægt, hvis ejendommen helt eller delvis er udlejet. Ved bortforpagtede landbrugsejendomme dog med tillæg af 1 års forpagtningsafgift.

Enhver, der opnår dækning ved auktionen, kan for sit vedkommende både før og efter denne give afkald på sikkerhedsstillelse. Gives der afkald fra nogle, men ikke fra alle, kan fogedretten fastsætte en mindre sikkerhedsstillelse end ovenfor nævnt. Sikkerheden kan dog ikke være mindre end 1 års renteudgift af de overtagne prioriteter.

Stilles den krævede sikkerhed ikke, ses der bort fra budet, og hammerslaget annulleres, hvorefter auktionen straks genoptages. Fogedretten kan dog i stedet udsætte auktionen og give højstbydende en frist på ikke over 7 dage til at stille sikkerheden, forudsat at der straks stilles sikkerhed for de omkostninger, der vil være forbundet med afholdelse af nyt auktionsmøde.

8. Køberens misligholdelse

Hvis køberen ikke opfylder auktionsvilkårene, kan enhver, der i anledning af auktionen kan rette krav mod køberen, kræve, at det solgte sættes til en ny og eneste auktion (*misligholdelsesauktion*) for købers risiko, således at køberen skal tilsvare, hvad der måtte bydes mindre på den ny auktion, uden at have krav på, hvad der måtte bydes mere.

I stedet for at kræve misligholdelsesauktion kan enhver, der ikke har givet afkald på sikkerhedsstillelse, kræve, at den af køberen stillede sikkerhed af fogedretten realiseres og fordeles blandt de berettigede i den rækkefølge, de har krav på at blive fyldestgjort. Bringer dette ikke køberens misligholdelse til ophør, kan der herefter kræves afholdt misligholdelsesauktion.

Begæres sikkerheden først realiseret efter afholdelse af misligholdelsesauktion, kan sikkerheden alene benyttes til dækning af det tab, der er opstået ved, at der er budt mindre på misligholdelsesauktionen.

9. Auktionsskøde

Når køberen godtgør, at auktionsvilkårene er opfyldt, kan han kræve, at fogeden udsteder auktionsskøde til ham. Køberen skal tage skøde på ejendommen inden 1 år efter auktionen.

Køberen betaler selv de omkostninger, der måtte være forbundet med udstedelse af skødet, dettes tinglysning, overtagelse af hæftelser samt slettelse af tingbogen af de rettigheder, der ikke opnåede dækning på auktionen.

10. Auktionsvilkårenes fravigelighed

Foranstående vilkår kan ikke fraviges til ugunst for køberen, medmindre auktionen angår en forretnings-, industri-, landbrugs- eller udlejningsejendom. Er ejendommen omfattet af § 83 a, stk. 1, i lov om friplejeboliger, kan vilkårene endvidere ikke fraviges til ugunst for Landsbyggefonden.

11. Særlige vilkår: - - -